



## 「道の駅」の第61回登録について

～東北の「道の駅」に新たに1駅が追加され、175駅となります～

このたび、「道の駅」第61回登録により、全国では新たに8駅(うち東北で1駅)が追加されましたのでお知らせします。

なお、今回の登録により、全国の「道の駅」は1,221駅、東北では175駅となります。

今回の登録において、東北では以下の1駅が追加されました。(別添資料参照)

| 駅名                 | 設置箇所  | 線名            |
|--------------------|---|---------------|
| ひがし まつ しま<br>東 松 島 | ひがしまつしま こまつ かみにけんぼり<br>宮城県東松島市小松字上二間堀112番地5 | ゆりこ<br>市道百合子線 |

「道の駅」の情報については東北「道の駅」ホームページでご覧になれます。

<http://www.thr.mlit.go.jp/road/koutsu/Michi-no-Eki/thk-index.html>

<発表記者会:宮城県政記者会、東北電力記者会、東北建設専門紙記者会>

<問い合わせ先>

国土交通省 東北地方整備局 道路部

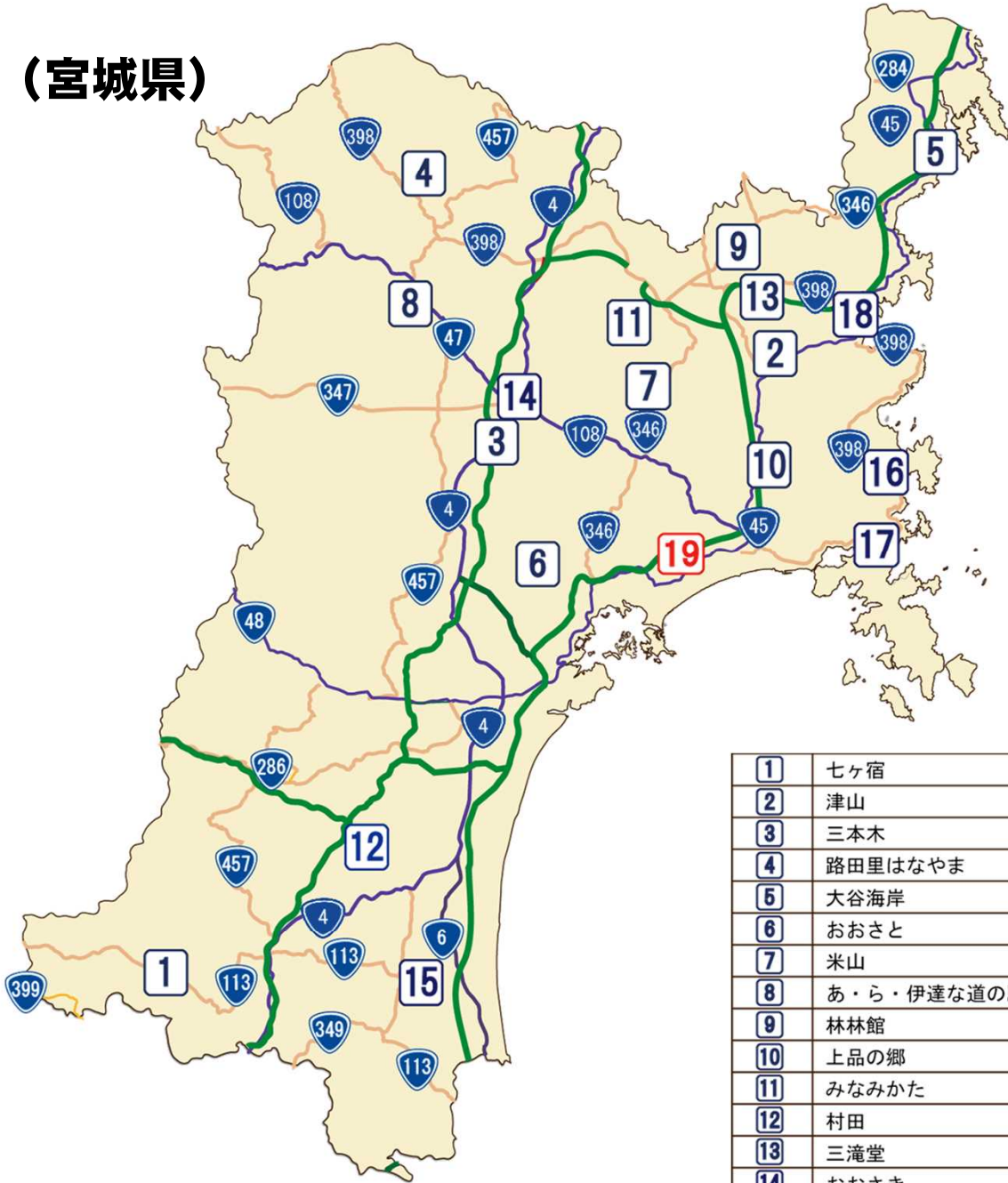
交通対策課 課長 ばば ひろゆき  
馬場 裕之 (内線:4511)

電話:022-225-2171(代表)



# 「道の駅」 第61回 新規登録箇所

## (宮城県)



|    |            |     |
|----|------------|-----|
| 1  | 七ヶ宿        | 113 |
| 2  | 津山         | 45  |
| 3  | 三本木        | 4   |
| 4  | 路田里はなやま    | 398 |
| 5  | 大谷海岸       | 45  |
| 6  | おおさと       | 9   |
| 7  | 米山         | 346 |
| 8  | あ・ら・伊達な道の駅 | 47  |
| 9  | 林林館        | 346 |
| 10 | 上品の郷       | 45  |
| 11 | みなみかた      | 1   |
| 12 | 村田         | 14  |
| 13 | 三滝堂        | 398 |
| 14 | おおさき       | 108 |
| 15 | かくだ        | 272 |
| 16 | 硯上の里おがつ    | 236 |
| 17 | おながわ       | 398 |
| 18 | さんさん南三陸    | 398 |
| 19 | 東松島        |     |

※宮城県では、新たに1駅が追加され、今回の登録で19駅となります。

# 道の駅「東松島」

- ◆路線名：市道百合子線
- ◆所在地：宮城県東松島市小松字上二間堀 1 1 2 番地 5
- ◆面積および施設等
  - ・面積：12,412㎡
  - ・施設：駐車場133台、トイレ39器、情報提供施設、休憩施設、観光案内所、ベビーコーナー、非常用電源、備蓄倉庫、貯水槽、公衆電話、公衆無線LAN、物販施設、飲食施設、キッズスペース、加工施設、コンビニエンスストア、展望デッキ、広場
  - ・整備手法：単独型
- ◆オープン予定：令和6年度
- ◆特徴
  - ・三陸縦貫自動車道の矢本PA（上り線）に直結した道路休憩施設として、地域の基幹産業である農水産業を活かした飲食・物販の提供及び観光情報の発信を行い、石巻圏域の交流人口、関連産業など地域経済の活性化に寄与
  - ・東松島のシンボルである「ブルーインパルス」を身近に感じられる空間や、施設2階には展望デッキを設けブルーインパルスの訓練飛行や石巻地域を一望することができ、幅広い年齢層の憩いと賑わいの場を創出

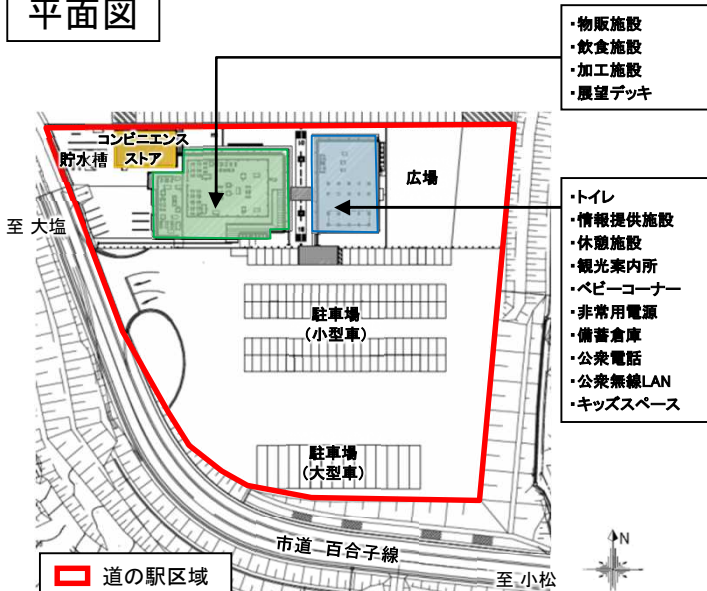
イメージパース



位置図



平面図



位置図



令和6年8月7日  
道路局企画課

## 「道の駅」の第61回登録について

～今回8駅が登録され、全国で1,221駅となります～

今回、市町等より申請のあった8駅を、新たに「道の駅」として登録します。これにより、全国の「道の駅」は、合計で1,221駅になります。

「道の駅」は平成5年の制度創設以来、令和5年で30年が経過しました<sup>\*</sup>。国土交通省では、新たに加わった「道の駅」とともに、地方創生・観光を加速する拠点への進化を目指す第3ステージの取組みを進めてまいります。

※平成5年4月22日 第1回登録（全国103駅）

## (1) 「道の駅」の登録数

1,213駅（これまで）+ 8駅（今回）= 合計 1,221駅

※前回は令和6年2月16日に4駅登録

## (2) 「道の駅」の登録について

国土交通省道路局では、市町村等からの申請に基づき、要件を満たすものを、「道の駅」として登録しています。

「道の駅」の主な要件については、以下の通りです。

・無料で24時間利用できる

① 十分な容量を持った駐車場

② 清潔なトイレ（原則、洋式）

③ 子育て応援施設（ベビーコーナー等）

があること。

・道路及び地域に関する情報を提供する施設があること。

・文化教養施設、観光レクリエーション施設などの地域振興施設があること。

・施設及び施設間を結ぶ主要経路のバリアフリー化がされていること。

※全国の「道の駅」の一覧については、以下を参照ください。

<https://www.mlit.go.jp/road/Michi-no-Eki/list.html>

## &lt;問い合わせ先&gt;

道路局 企画課 評価室 高濱・守田（内線：37552、37558）

代表 (03) 5253-8111 直通 (03) 5253-8593



新たに「道の駅」に登録する箇所一覧（令和6年8月7日 8箇所）

| 都道府県 | 申請者  | 駅名                            | 設置箇所  | 路線名                                | 道路種別      | 整備手法 | オープン予定 |
|------|--|-------------------------------|---|------------------------------------|-----------|------|--------|
| 北海道  | つきがたちょう<br>月形町                             | にーななごー<br>275つきがた             | かばと つきがたちょう<br>北海道樺戸郡月形町<br>81番地10                  | かいらくこうえん<br>町道皆楽公園線                | 町道        | 単独   | 令和6年度  |
| 宮城県  | ひがしまつしま<br>東松島市                            | ひがしまつしま<br>東松島                | ひがしまつしま こまつ<br>宮城県東松島市小松字<br>かみに けんぼり<br>上二間堀112番地5 | ゆりこ<br>市道百合子線                      | 市道        | 単独   | 令和6年度  |
| 埼玉県  | おけがわ<br>桶川市                                | ばな さと<br>べに花の郷<br>おけがわ        | おけがわ かわ た や<br>埼玉県桶川市川田谷<br>4324番地の1                | 一般国道17号<br>あげお<br>上尾道路             | 直轄<br>国道  | 一体   | 令和6年度  |
| 山梨県  | みのぶちょう<br>身延町                              | わ し さと<br>にしじま和紙の里<br>かみすきパーク | みなみこ ま みのぶちょうにしじま<br>山梨県南巨摩郡身延町西嶋<br>345番地          | 町道<br>西島・岩間線                       | 町道        | 単独   | 令和7年度  |
| 愛知県  | にっしん<br>日進市                                | マチテラス<br>にっしん<br>日進           | にっしん ほんごうちょうまえだ<br>愛知県日進市本郷町前田<br>33番地              | せと<br>主要地方道瀬戸<br>おおぶ とうかい<br>大府東海線 | 主要<br>地方道 | 一体   | 令和7年度  |
| 兵庫県  | み き<br>三木市                                 | よかわ                           | み き よかわちょうきちやす<br>兵庫県三木市吉川町吉安<br>222                | 市道総合福祉<br>センター線                    | 市道        | 単独   | 令和7年度  |
| 高知県  | とうようちょう<br>東洋町                             | とうようちょう<br>東洋町                | あ き とうようちょう<br>高知県安芸郡東洋町大字<br>しらばま<br>白浜88番地1       | 一般国道55号                            | 直轄<br>国道  | 単独   | 令和6年度  |
| 佐賀県  | ごうどうかいしゃ<br>合同会社<br>つばきまち<br>づくりプロ<br>ジェクト | かみみね                          | み や き かみみねちょう<br>佐賀県三養基郡上峰町大字<br>ほうじよ<br>坊所1550番地3  | 一般国道34号                            | 直轄<br>国道  | 単独   | 令和6年度  |

注1) 道の駅の整備手法には、道路管理者と市町村等で整備する「一体型」と市町村等で全て整備を行う「単独型」の2種類あり、  
上表「整備手法」欄の「一体」「単独」とは、それぞれ「一体型」「単独型」であることを意味します。

# 「道の駅」第61回登録箇所（8箇所）



にーななごー  
275つきがた  
つきがたちょう  
(北海道月形町)

ひがしまつしま  
東松島  
ひがしまつしま  
(宮城県東松島市)

にっしん  
マチテラス日進  
にっしん  
(愛知県日進市)

ばな さと  
べに花の郷おけがわ  
おけがわ  
(埼玉県桶川市)

よかわ  
みき  
(兵庫県三木市)

かみみね  
かみみねちょう  
(佐賀県上峰町)

わし さと  
にしじま和紙の里 かもすきパーク  
みのぶちょう  
(山梨県身延町)

とうようちょう  
東洋町  
とうようちょう  
(高知県東洋町)

全国の道の駅数 1,213駅(これまで)+8駅(今回登録)  
※R6. 8. 7  
=合計1,221駅 ※前回は令和6年2月16日に4駅登録

# 道の駅「<sup>にー なな ごー</sup>275つきがた」

- ◆路線名：町道皆楽公園線 かいらくこうえん
- ◆所在地：北海道樺戸郡月形町81番地10 かばと つきがたちょう
- ◆面積および施設等
  - ・面積：37,355㎡
  - ・施設：駐車場174台、トイレ17器、情報提供施設、休憩施設、観光案内所、ベビーコーナー、公衆無線LAN、物販施設、飲食施設、温泉施設、宿泊施設、屋内運動場（多目的アリーナ）、バス停留所、EV充電施設、キャンプ場
  - ・整備手法：単独型
- ◆オープン予定：令和6年度
- ◆特徴
  - ・札幌市と旭川市の間であり、一般国道275号と町道皆楽公園線の交差点近くに位置。温泉施設、宿泊施設、キャンプ場などの地域交流機能を備え、町民が日常的に訪れ、観光客も訪れたい場所として、多くの人が集う複合交流拠点的形成
  - ・地域の活性化、賑わい創出のため、季節毎にイベントを開催するとともに、旧樺戸集治監本庁舎など、点在する観光資源や地域特産品の情報を発信 きゅうかばとしゅうちかん

## イメージパース



## 位置図



出典：国土地理院ウェブサイト(<https://www.gsi.go.jp/>)

## 平面図



## 位置図



出典：国土地理院ウェブサイト(<https://www.gsi.go.jp/>)



# 道の駅「東松島」

- ◆路線名：市道百合子線
- ◆所在地：宮城県東松島市小松字上二間堀 1 1 2 番地 5
- ◆面積および施設等
  - ・面積：12,412㎡
  - ・施設：駐車場133台、トイレ39器、情報提供施設、休憩施設、観光案内所、ベビーコーナー、非常用電源、備蓄倉庫、貯水槽、公衆電話、公衆無線LAN、物販施設、飲食施設、キッズスペース、加工施設、コンビニエンスストア、展望デッキ、広場
  - ・整備手法：単独型
- ◆オープン予定：令和6年度
- ◆特徴
  - ・三陸縦貫自動車道の矢本PA（上り線）に直結した道路休憩施設として、地域の基幹産業である農水産業を活かした飲食・物販の提供及び観光情報の発信を行い、石巻圏域の交流人口、関連産業など地域経済の活性化に寄与
  - ・東松島のシンボルである「ブルーインパルス」を身近に感じられる空間や、施設2階には展望デッキを設けブルーインパルスの訓練飛行や石巻地域を一望することができ、幅広い年齢層の憩いと賑わいの場を創出

## イメージパース

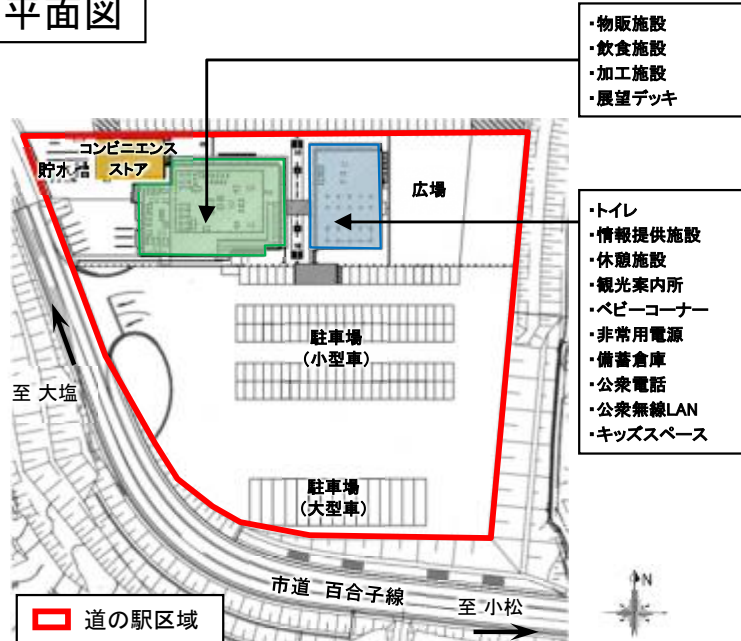


## 位置図



出典：国土地理院ウェブサイト(<https://www.gsi.go.jp/>)

## 平面図



## 位置図



出典：国土地理院ウェブサイト(<https://www.gsi.go.jp/>)



# 道の駅「べに花の郷おけがわ」

- ◆路線名：一般国道17号<sup>あげお</sup>上尾道路
- ◆所在地：埼玉県桶川市川田谷<sup>おけがわ</sup>4324番地の1<sup>かわたや</sup>
- ◆面積および施設等
  - ・面積：29,672㎡
  - ・施設：駐車場237台、トイレ57器、情報提供施設、休憩施設、観光案内所、ベビーコーナー、非常用電源、備蓄倉庫、貯水槽、マンホールトイレ、公衆電話、公衆無線LAN、物販施設、飲食施設、イベントスペース(大屋根広場)、イベント広場、展望台、ドッグラン、バス停留所、EV充電施設
  - ・整備手法：一体型
- ◆オープン予定：令和6年度
- ◆特徴
  - ・首都圏中央連絡自動車道(圏央道)や、一般国道17号上尾道路などに近接し、広域交通網の結節点として、優れたアクセス性を活かした「観光まちづくり拠点」となる道の駅
  - ・市内産品を使用する飲食施設、イベントスペース(大屋根広場)、ドッグラン等を設け、市内外の人々が集い、交流できる場を提供
  - ・備蓄倉庫や非常用電源など、防災機能の強化により、広域防災や物資集積の拠点として整備

## イメージパース



## 位置図



## 平面図



## 位置図



# 道の駅「にしじま和紙の里 かみすきパーク」

◆路線名：町道 西島・岩間線

◆所在地：山梨県南巨摩郡身延町西嶋345番地

◆面積および施設等

- ・面積：16,427㎡
- ・施設：駐車場135台、トイレ37器、情報提供施設、休憩施設、観光案内所、ベビーコーナー、備蓄倉庫、マンホールトイレ、公衆無線LAN、物販施設、飲食施設、キッズスペース、和紙漉き体験工房、展示展示施設、イベント広場、公園（屋外複合遊具）、バス停留所、RVパーク、EV充電施設

・整備手法：単独型

◆オープン予定：令和7年度

◆特徴

- ・中部横断自動車道無料区間の起終点である「六郷IC」からの優れたアクセス性を活かし、町内の観光スポットへ誘導する拠点として整備
- ・伝統工芸品「西嶋和紙」の紙漉き体験、地元農産物等の直売所、特産品「あけぼの大豆」を使った食事提供等により、地域の活力となる拠点を形成し、好循環を促進

## イメージパース

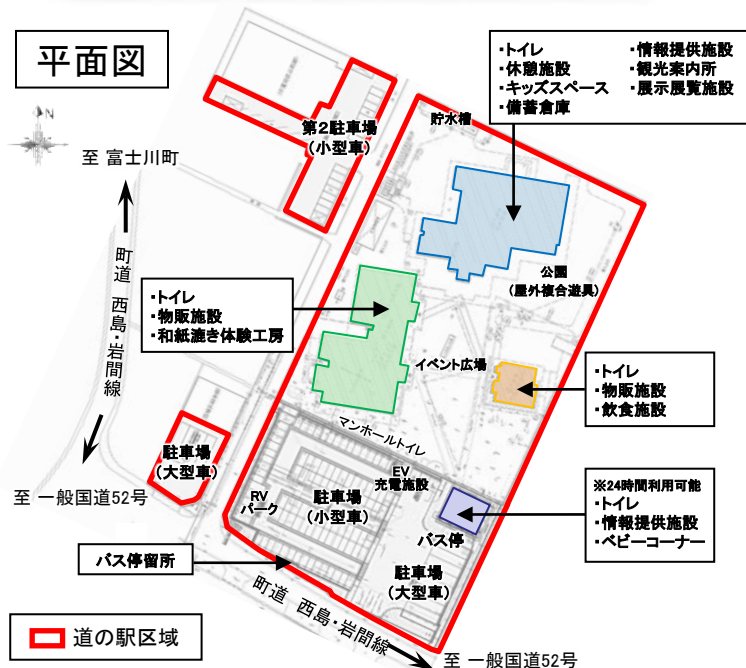


## 位置図



出典：国土地理院ウェブサイト(<https://www.gsi.go.jp/>)

## 平面図



## 位置図



出典：国土地理院ウェブサイト(<https://www.gsi.go.jp/>)



# 道の駅「マチテラス日進」

- ◆路線名：主要地方道瀬戸大府東海線
- ◆所在地：愛知県日進市本郷町前田33番地
- ◆面積および施設等
  - ・面積：18,067㎡
  - ・施設：駐車場166台、トイレ46器、情報提供・休憩施設、観光案内所、ベビーコーナー、非常用電源、備蓄倉庫、マンホールトイレ、公衆電話、公衆無線LAN、物販施設、飲食施設、キッズスペース、多目的室、調理室、広場兼防災ヘリポート、子ども広場、バス停留所、EV充電施設
  - ・整備手法：一体型
- ◆オープン予定：令和7年度
- ◆特徴

- ・尾張東部地域の南北軸である道路沿いに位置し、市内移動の核となる中心交通拠点として活用
- ・地元農産物の販売、特産品の開発等による農業振興、観光情報の集約と情報発信、観光商品の造成等による観光振興を担う地域活性化の拠点として、市民交流やにぎわいの場を形成
- ・地域子育て支援事業等を実施するキッズスペースを整備し、子育ての孤立化等を防止

## イメージパース

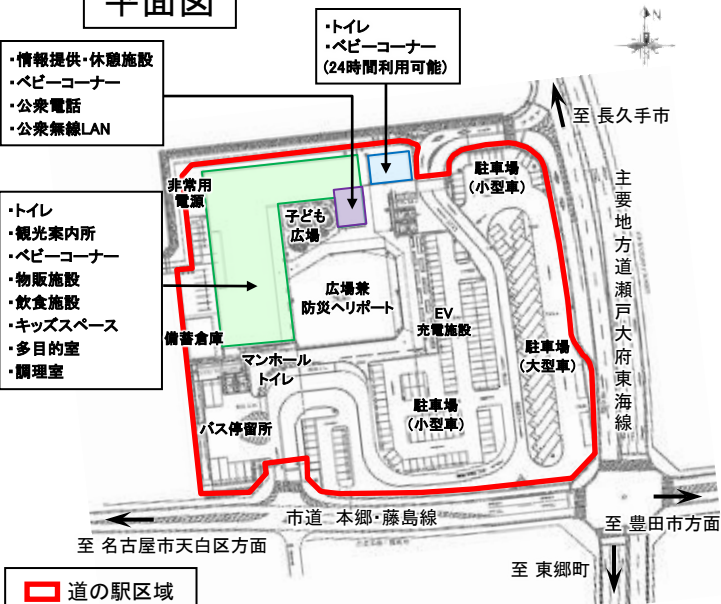


## 位置図



出典：国土地理院ウェブサイト(https://www.gsi.go.jp/)

## 平面図



## 位置図



出典：国土地理院ウェブサイト(https://www.gsi.go.jp/)



# 道の駅「よかわ」

◆路線名：市道総合福祉センター線

◆所在地：兵庫県三木市吉川町吉安222

◆面積および施設等

・面積：17,995㎡

・施設：駐車場236台、トイレ46器、情報提供・休憩施設、観光案内所、ベビーコーナー、公衆無線LAN、物販施設、飲食施設、交流館、温泉施設、加工施設、EV充電施設

・整備手法：単独型

◆オープン予定：令和7年度

◆特徴

・中国縦貫自動車道・吉川ICからの好立地を活かし、地域活性化の核となる施設  
 ・特産品である「山田錦」の魅力発信の拠点となり、地元農産物等の直売所、レストラン、温泉施設「よかたん」を併設

イメージパース

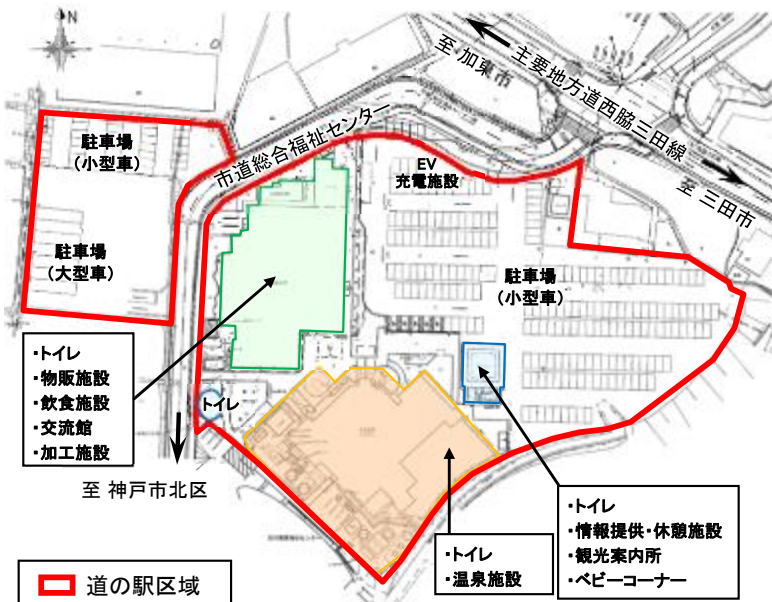


位置図



出典：国土地理院ウェブサイト(<https://www.gsi.go.jp/>)

平面図



位置図



出典：国土地理院ウェブサイト(<https://www.gsi.go.jp/>)

とう よう ちょう  
道の駅「東洋町」

◆路線名：一般国道55号

◆所在地：高知県安芸郡東洋町大字白浜88番地1

◆面積および施設等

- ・面積：6,601㎡
- ・施設：駐車場164台、トイレ30器、情報提供施設、休憩施設、観光案内所、ベビーコーナー、公衆無線LAN、物販施設、飲食施設、EV充電施設、シャワー室、バス停留所、DMV停留所、キャンプ場
- ・整備手法：単独型

◆オープン予定：令和6年度

◆特徴

- ・高知県と徳島県を結ぶ一般国道55号沿いに位置し、高知県東部の玄関口として観光客を受入れ。白浜海水浴場に隣接し、地元漁港で水揚げされる新鮮な魚介類や町内、近隣市町村の農産物を販売
- ・線路と道路の両方を走る世界初の乗り物「DMV」の停留所のほか、路線バスの停留所を設置し、地域周遊の拠点的形成

現況写真



位置図



出典：国土地理院ウェブサイト(<https://www.gsi.go.jp/>)

平面図



位置図



出典：国土地理院ウェブサイト(<https://www.gsi.go.jp/>)



# 道の駅「かみみね」

◆路線名：一般国道34号

◆所在地：佐賀県三養基郡上峰町大字坊所1550番地3

◆面積および施設等

- ・面積：15,500㎡
- ・施設：駐車場149台、トイレ41器、情報提供施設、休憩施設、観光案内所、ベビーコーナー、非常用電源、備蓄倉庫、貯水槽、公衆無線LAN、物販施設、飲食施設、加工施設、保育施設、広場、EV充電施設
- ・整備手法：単独型

◆オープン予定：令和6年度

◆特徴

- ・佐賀県の東西を横断する一般国道34号沿いに位置し、九州横断自動車道長崎大分線の東脊振ICからも近く、上峰町の新たなゲートウェイを形成
- ・市街地にも近接し、地域産業である農業の活性化支援や、保育施設の併設による子育て支援など、地域住民の暮らしをサポートする機能を充実
- ・ふるさと納税やECサイトと連携し、特産品を販売する等、地域のブランド力を向上

## イメージパース

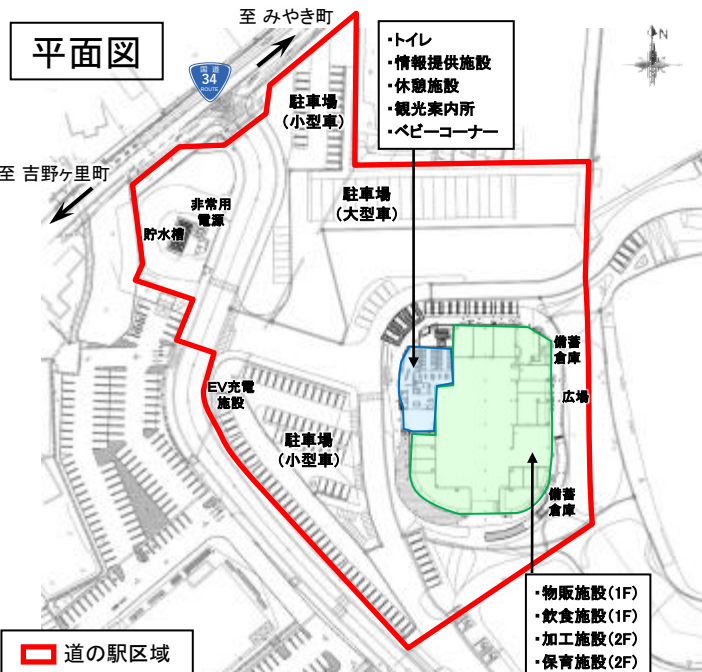
## 位置図



出典：国土地理院ウェブサイト(<https://www.gsi.go.jp/>)

## 平面図

## 位置図



出典：国土地理院ウェブサイト(<https://www.gsi.go.jp/>)