

国道220号 うしねさかい 牛根境防災の工事に着手します

～災害時における安心・安全な道路ネットワークの確保～

- 国道220号 うしねさかい 牛根境防災は、たるみず 垂水市 うしねさかい 牛根境から きりしま 霧島市 ふくやまちょう 福山町間の延長約4.5 kmにおいて、異常気象時の事前通行規制や斜面崩壊等の災害による通行止めを回避し、地域産業活動や日常生活を支援する災害に強い道路ネットワークの確保を目的とした防災事業です。
- 令和2年度より事業着手し、これまで、調査設計・用地買収を進めてきましたが、今般工事に着手することとなりました。
- つきましては、下記のとおり着工式を開催しますのでお知らせいたします。

記

□ 着工式典

- ・ 日 時：令和5年12月3日（日）10時00分～（受付9時30分～）
- ・ 会 場：たるみず 垂水市立 さかい 境小学校 体育館（たるみず 垂水市 うしねさかい 牛根境1211番地8）
- ・ 主 催：大隅河川国道事務所、鹿児島国道事務所
鹿児島県、垂水市、霧島市
- ・ 内 容：来賓祝辞 鍬入れ 等

《報道関係者の皆様へ》

- ・ 現地での取材・撮影を希望される方は、駐車場確保のため、別添①「送信票」による事前申込みをお願いします。

問い合わせ先：国土交通省 九州地方整備局 大隅河川国道事務所

（総 括）	技術副所長	<small>ぬまた</small> 沼田 <small>ひであき</small> 英昭
（式典関係）	総務課長	<small>つるた</small> 鶴田 <small>なおき</small> 尚樹
（事業関係）	工務第二課長	<small>いなづみ</small> 稲積 <small>みのり</small> みのり

TEL：0994-65-2541（代表）

URL：<http://www.qsr.mlit.go.jp/osumi/>

国道220号 牛根境防災 着工式 式典会場 位置図

- 日時：令和5年12月3日（日）10時00分～（受付9時30分～）
- 場所：垂水市立境小学校（垂水市牛根境1211番地8）

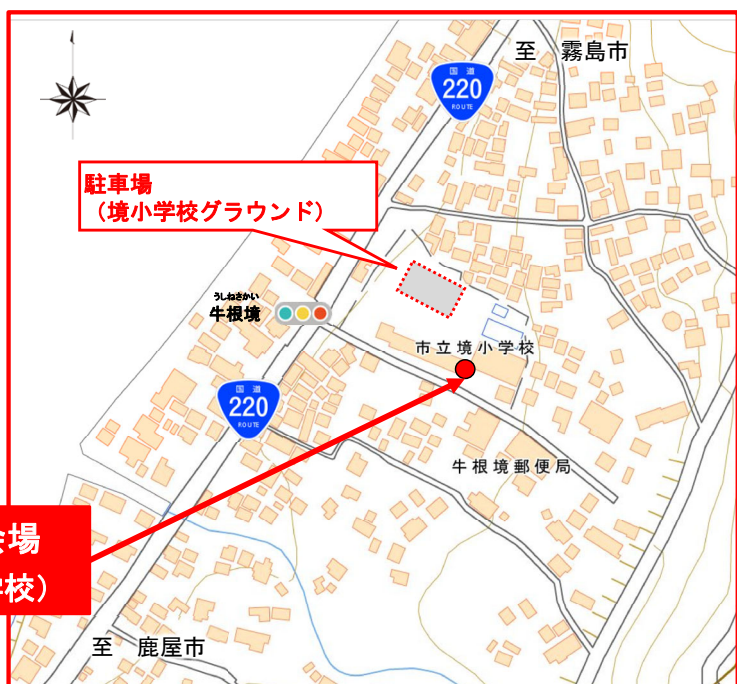
【位置図】



【広域図】



【詳細図】



※国土地理院の電子地形図(タイル)に式典会場等を追記して掲載

国道220号 牛根境防災 概要

国道220号牛根境防災は大雨等による異常気象時の事前通行規制や、斜面崩壊等の通行止めで発生する沿線集落の孤立や迂回の解消を目的とした事業です。
 整備により、物流の定時性を確保するとともに、災害時の避難・救助や、物資供給等の応急活動のための第1次緊急輸送道路として、信頼性の高い道路ネットワークを形成します。

【位置図】

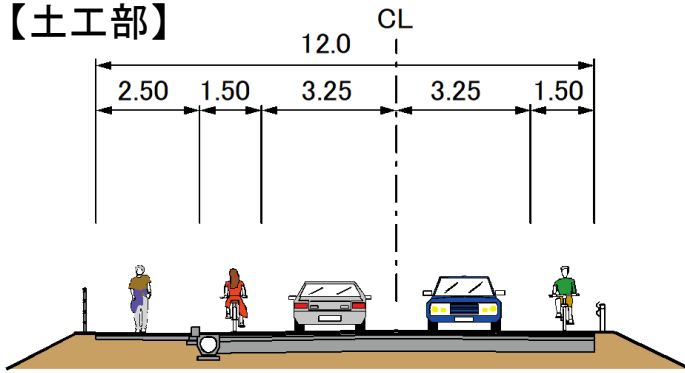


国道220号 牛根境防災

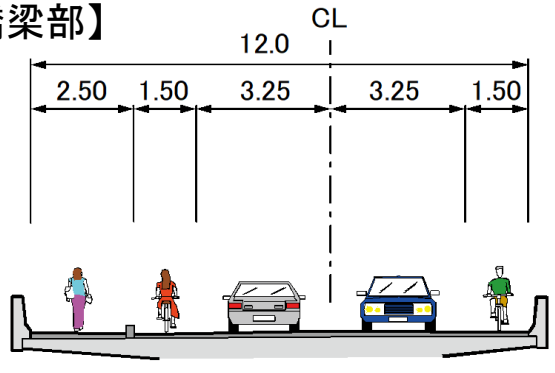
【牛根境防災の概要】

- (自) 鹿児島県垂水市牛根境
- (至) 鹿児島県霧島市福山町
- 延長：4.5 km
- 幅員：12.0 m
- 車線数：2車線

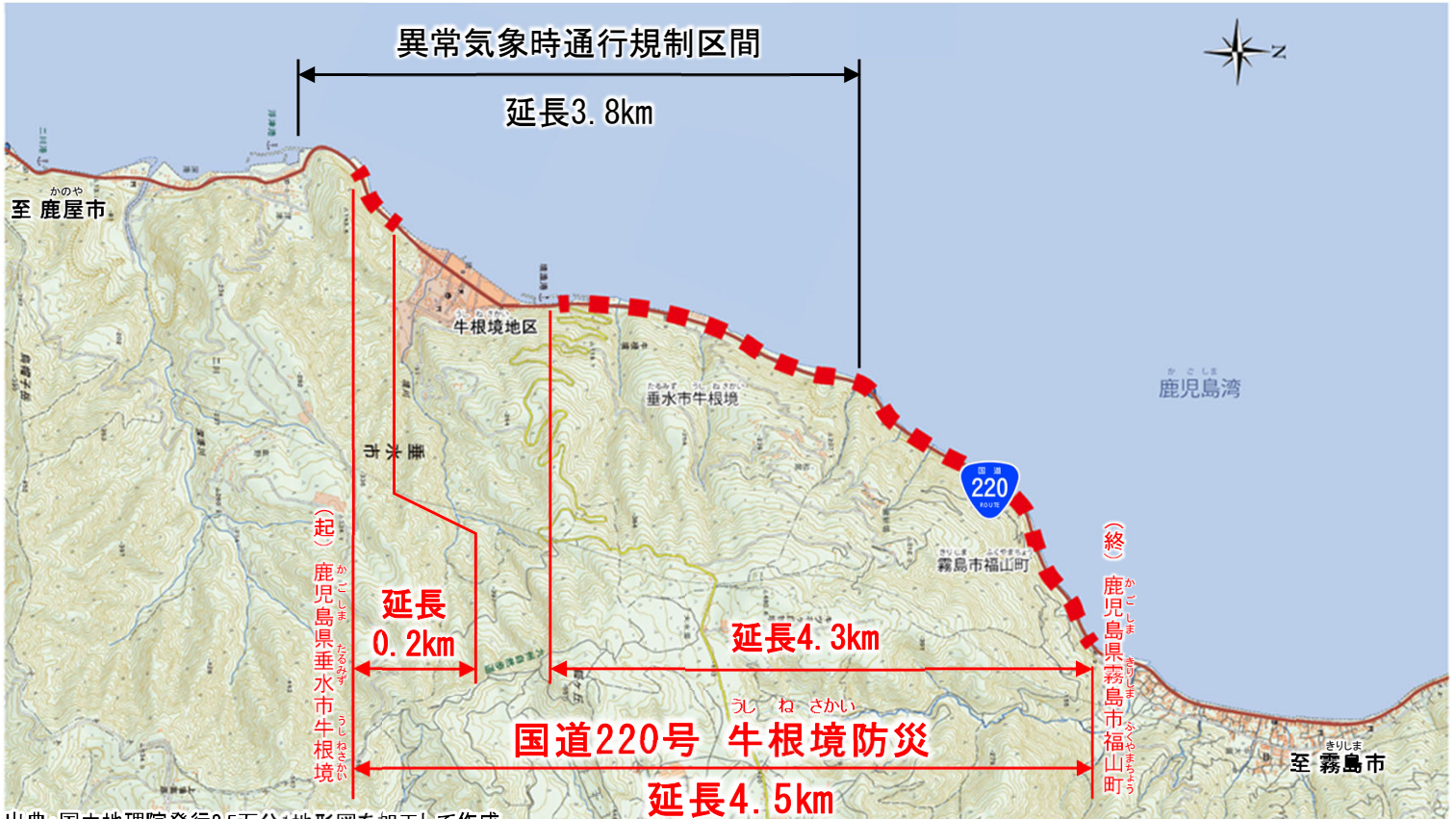
【土工部】



【橋梁部】



【事業箇所】



出典：国土地理院発行2.5万分1地形図を加工して作成

※報道関係者用

令和5年 月 日

国土交通省 九州地方整備局
大隅河川国道事務所 総務課 宛
(FAX:0994-65-7033)

国道220号牛根境防災 着工式の開催について

【開催日:令和5年12月3日(日)10:00~】

◆着工式(垂水市立境小学校)

機関名	参加(来場)人数	車台数	代表者連絡先
	名	台 (車種)	所属(部署) 氏名 連絡先(住所・TEL)

参加者ご記名欄

(参加者全員、フルネーム)

※手書き記入で結構です。

※別途、事前申し込み頂いた連絡先に、当日の駐車券などを送付致しますので、
11月22日(水)までに申し込みをお願いします。

※会場(駐車場)へお越しの際は、車両前方から見えるフロントガラス付近に駐車券
を置いてください。

※当日の取材について、係員の指示に従い所定の場所に駐車をお願いします。