

Stadsparken

Svaneluckykan 1 & 2, fornlämning
Lund 73, Lunds kommun, Skåne län
Arkeologisk förundersökning 2015
Stefan Larsson

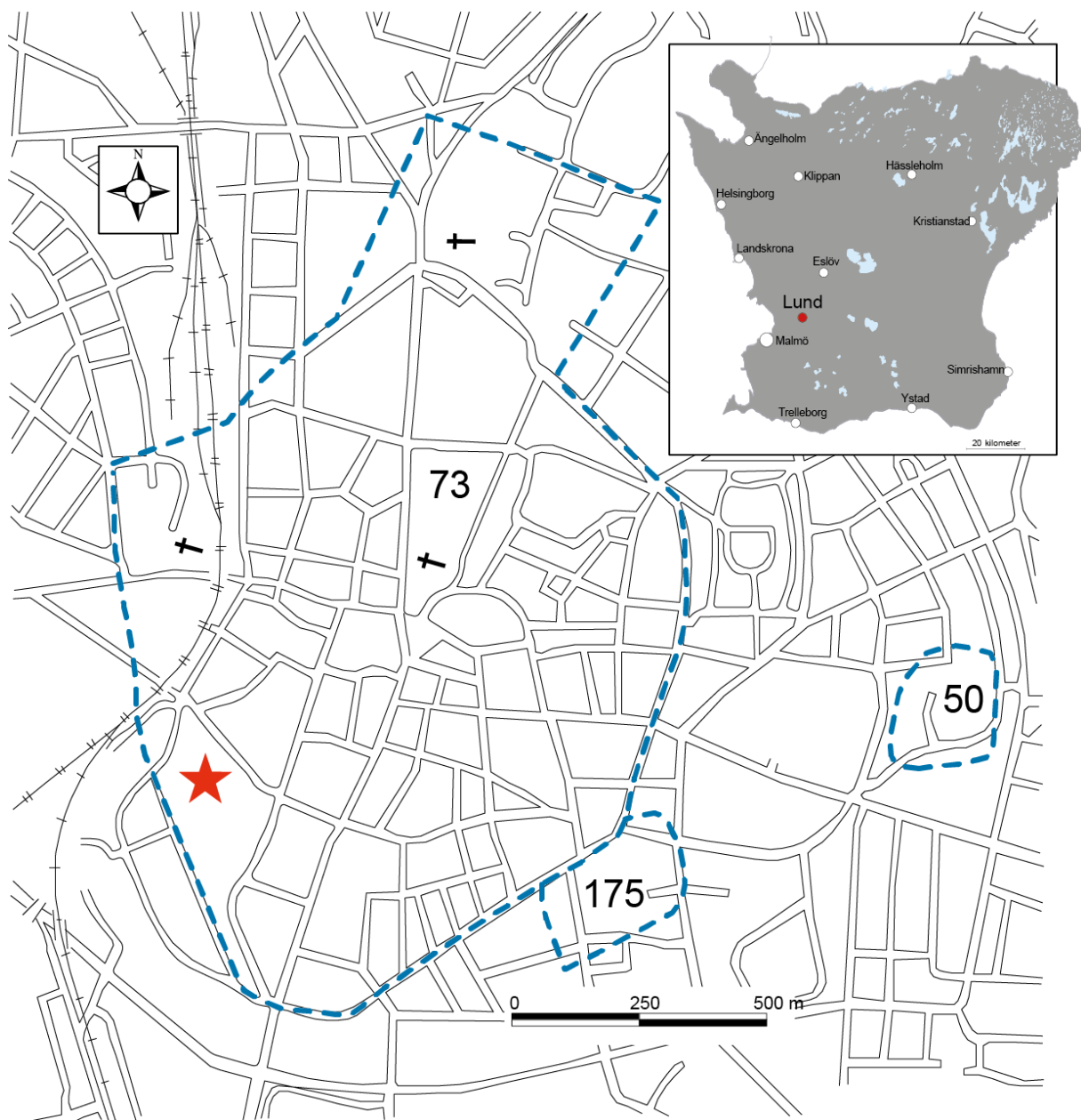


Titel: Stadsparken
Författare: Stefan Larsson
Kulturmiljörapport: 2019:3

Omslagsbild: Foto taget i samband med omgestaltning av lekplats i Stadsparken, januari 2015.
Upphovsrätt: Där inget annat är angivet, enligt Creative Commons licens CC BY

Innehållsförteckning

Sammanfattning	1
Bakgrund.....	2
Fornlämningsmiljö	2
Tidigare arkeologiska iakttagelser	5
Målsättning för förundersökningen	7
Genomförande och resultat.....	7
Fyndmaterialet	16
Förslag på fortsatta åtgärder.....	16
Administrativa och tekniska uppgifter.....	17
Referenser	18
Bilagor	19
Bilaga 1. Översikt över ritningsmaterialet från den arkeologiska förundersökningen i kv Svaneluckykan 1 och 2, 2015.....	19
Bilaga 2. Fyndtabell	24
Bilaga 3. Fynd fördelade efter schakt	30



Figur 1. Lunds medeltida stad, fornlämning 73, med området för förundersökningen markerad.

Sammanfattning

- Med anledning av anläggandet av ny perenlträdgård i Stadsparken, kvarteret Svanelucky 1–2, genomfördes under andra halvåret 2015 en arkeologisk förundersökning i form av schaktningsövervakning. Dessa arbeten hade föregåtts av en omgestaltning av lekplatsen under januari månad 2015. På Länsstyrelsen hanterades de som två ärenden, (Lst dnr 431-12249-2014, 431-12251-2014, Kulturens projektnummer 61000-343, 61000-344), men under ett gemensamt beslut (2014-07-18).
- Anläggningen var en del av en större omgestaltning av parkområdet och ingreppen bestod av en rad olika moment. Arbetena bestod dels av att ytor schaktades ned till ett djup av ca 0,40 m, dels av grävning för rensbrunnar, murar, belysningsstolpar, vattenledningar, elkablar, trädplanteringar, stålkantslister. Vidare ingick borttagande av sentida bärlager och påförande av nya, samt skelettjord och växtjord. Schaktdjupet för de olika momenten varierade från ca 0,40 till 3,60 m under dagens marknivå.
- Undersökningsområdet ligger i den sydvästra delen av Lunds medeltida stadsområde, i direkt anslutning till den enda bevarade delen av stadens vall (fig. 1). I anslutning till det aktuella området har det tidigare påträffats lämningar efter bebyggelse och metallhantering med en datering från omkring år 1000 och fram genom medeltiden. Bland annat har gjutgropar från framställning av kyrkklockor framkommit. Vidare har det påträffats gravar från den medeltida S:t Måns kyrkogård. Under stadsvallen har påträffats såväl gravar, som kan knytas till ovannämnda kyrkogård, samt rännor, vilket indikerar att den tidiga bebyggelsen före stadsvallens tillkomst haft en större utbredning.
- Över stora delar av ytan, främst de centrala och sydvästra, fanns utfyllnadslager från tiden för stadsparkens anläggande vid sekelskiftet 1900. Därunder framkom mark- och odlingslager, vilka via fynd av keramik bedömts ha brukats från senmedeltid/renässans upp i tidigmodern tid. Spår efter bebyggelse från samma period var emellertid få. Ett lergolv, som framkom i den sydöstra delen, indikerar dock att det kan ha förekommit viss bebyggelse även under denna tid. Senare tiders markarbeten har medfört att eventuella lämningar från tidig- och högmedeltid har odlats, röjts eller grävts sönder.
- I de östra och norra delarna framkom lämningar efter bebyggelse och metallhantverk. Dessa lämningar har daterats till övergången mellan vikingatid och tidig medeltid och upp i högmedeltid. Sammantaget ger det en bild av att området tagits i anspråk under ett tidigt skede av Lunds etablering. Förekomsten av rännor och diken talar för att området varit strukturerat i olika ägo- och brukningsområde.
- Över hela ytan kom det, direkt ovan moränen, en äldre markhorisont, vari det påträffades tidigmedeltida Östersjökeramik. I de centrala delarna av området har det funnits en vattensamling, möjligen en damm. Även delar av den ursprungliga topografin kunde följas, med ett lägre centralt parti som gradvis övergick i en förhöjning mot öster, norr och nordväst.

Bakgrund

De arkeologiska insatserna föranleddes av anläggandet av en ny perenpträdgård i Stadsparken, kvarteret Svaneluckykan 1–2, "Solens och skuggans trädgård" samt en ombyggnad av lekplatsen. Detta har ingått som en del av en större omgestaltung av parkområdet. Arbetena med trädgårdsanläggningen bestod dels av borttagande av sentida bärlager och påförande av nya varvid ytor schaktades ned till ett djup av minst 0,40 m, dels av gjordes schakt för rensbrunnar, murar, belysningsstolpar, vattenledningar, elkablar, trädplanteringar och stålkantslister. Schaktdjupet för de senare varierade från ca 0,40 till 3,60 m under dagens marknivå. Det större djupet gällde de fall då nya rensbrunnar sattes. Arbetena med omgestaltningen av lekplatsen skulle, utöver grunda schakt för dränering och belysning, i huvudsak omfatta byte av bärlager.

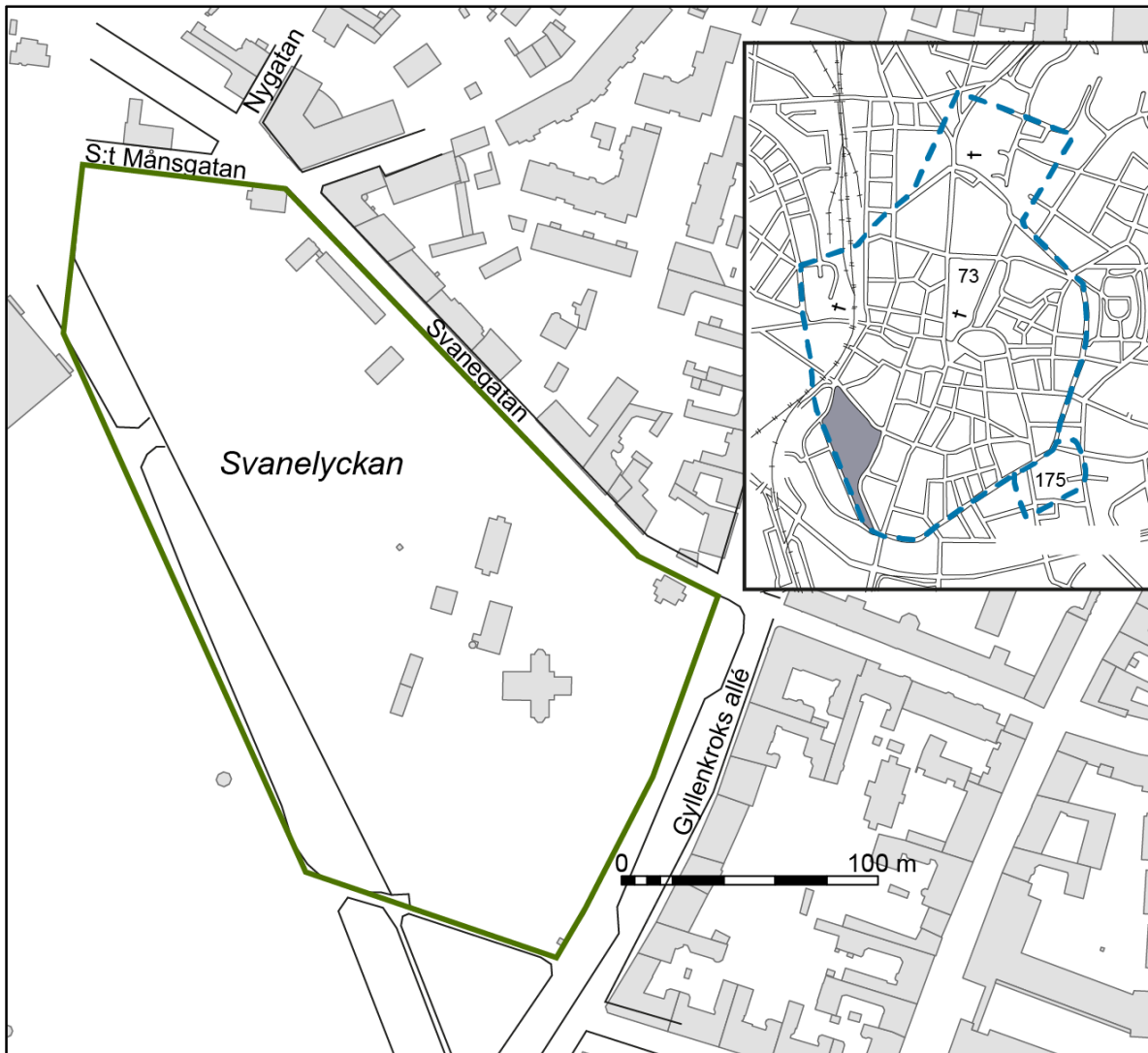
Ärendet har, utifrån handlingarna att döma, varit komplicerat. Arbetsplanerna för förnyelsen av stadsparken reviderades uppenbarligen i omgångar, vilket bland annat inneburit att ärendet har två diarienummer på Länsstyrelsen och två projektnummer vid Kulturen. Länsstyrelsens beslut (dnr 431-12249-2014, 431-12251-2014) togs 2014-07-18, men det var först i januari respektive juni 2015 som fältarbetena kunde påbörjas. De förstnämnda rörde lekplatsen och de senare trädgårdsanläggningen. Arbetena kom sedan att pågå under hela hösten. Sammanlagt togs minst 80 schakt upp, varav de flesta i olika omgångar. Dokumentationen är därför inte stringent. Exempelvis varierar benämningarna av schakten och ritningsnumreringen inom och mellan de olika delområdena (se nedan, "Källkritiska aspekter").

Rapportarbetet kunde inte genomföras av den ursprungliga projektledaren och tilldelades senare ny rapportansvarig. Avrapporteringen gjordes 2018.

Innevarande rapport är främst inriktad mot att kunna fungera som en ingång till det primära dokumentationsmaterialet. Texten är därför i huvudsak av deskriptiv art.

Fornlämningssmiljö

Kvarteret Svaneluckykan ligger i sydvästra delen av Lunds medeltida stadsområde. Dagens marknivå varierar mellan ca +35 m ö h i den nordvästra delen och ca +31 m ö h i de sydöstra delarna. Kvarteret avgränsas idag i nordväst av Sankt Måns gatan, i norr av Svanegatan, i öster av Gyllenkroks allé och i söder av stadsvallen (fig. 2). Det var endast kvarterets västra del som berördes av markarbeten.

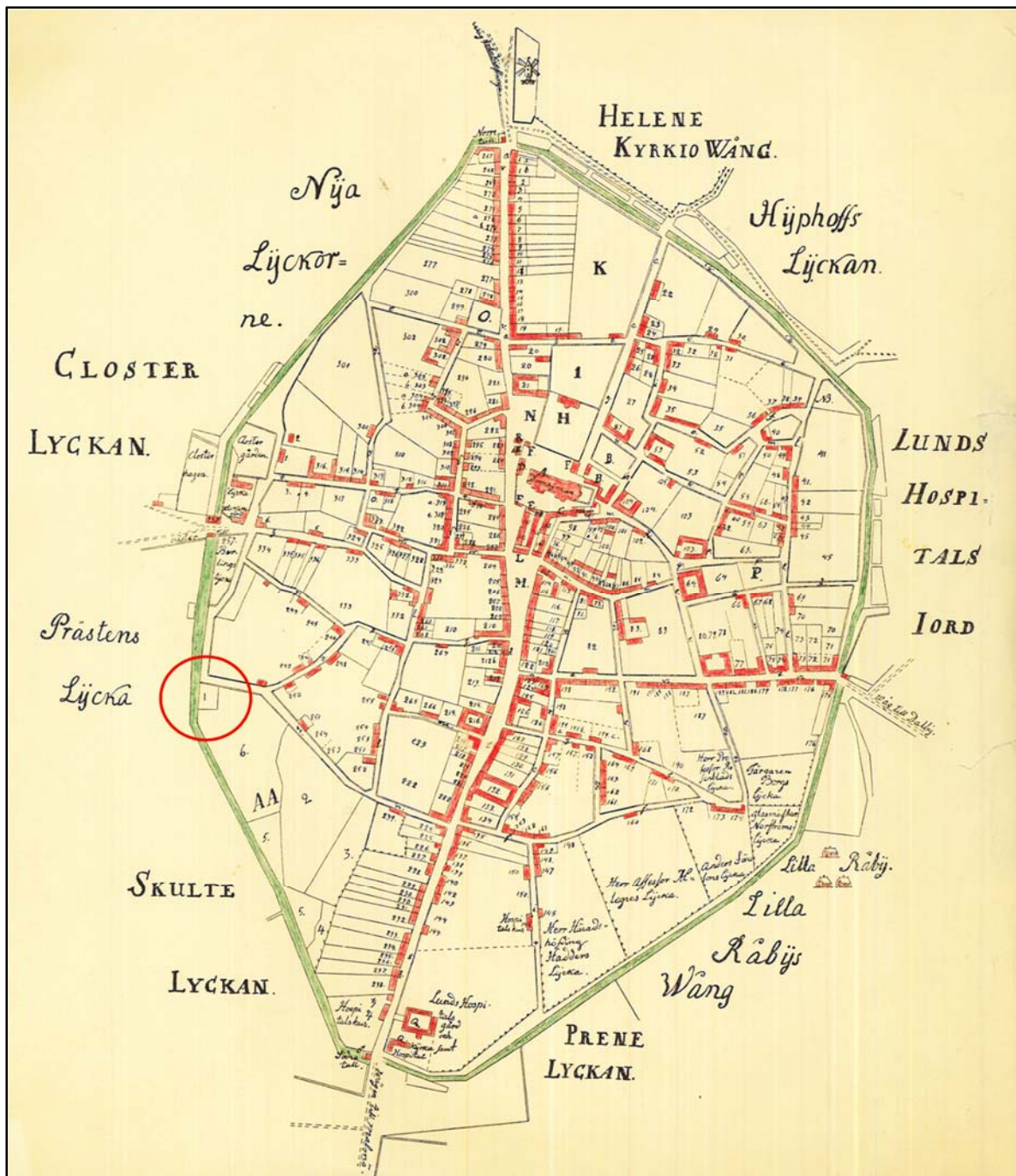


Figur 2. Svaneluckycka ligger i den sydvästligaste delen av Lunds medeltida stadsområde.

Enligt Ragnar Blomqvist (1951, s 225) finns det på Caspar Magnus Espmans karta från 1784 (sannolikt avses kartan från 1783) ett område betecknat "Sanct Måns Kyrkiogård" i kvarteret Svaneluckyckans nordvästra del (fig. 3) Det äldsta bevarade omnämmandet av "Sankt Magnus kyrka" är från 1304. Några lämningar efter själva kyrkan har ännu inte påträffats. Däremot har framkomna gravar inom den norra delen av kvarteret Svaneluckycka indikerat läget för kyrkogården.

Det finns ett antal senmedeltida skriftliga dokument som visar att området för nuvarande kv. Svaneluckycka varit bebyggt. Bland annat omnämns en gård och humlegård år 1446 i S:t Magnus socken, belägen vid "S. Magnuse gadhe". Detta är det tidigaste omnämmandet av S:t Måns gatan (Blomqvist 1951 s 225 ff). Under senmedeltiden har troligen bebyggelsen lagts ned, och området tycks därefter endast använts som hag- och ängsmark.

Under 1600-talet har området ägts av en Olof Jensen Svane, som kommit att ge namn åt det senare kvarteret (Bevaringskommittén 1981, s 177). Av Caspar Magnus Espmans karta från 1784 framgår det att området då har saknat bebyggelse (fig. 3). Vid denna tid utgjorde området avlöningsjord för stadens ämbetsmän.



Figur 3. Caspar Magnus Espmans "Charta öfver Lund Inom Wallarne". På kartan har tomt nr 1, det troliga läget för S:t Måns kyrka, markerats med röd cirkel. Efter André & Högstedt 1990.

Under 1800-talets lopp förlorade de tidigare avlöningsjordarna sin funktion. För att förhindra att området styckades upp och bebyggdes bildades ett konsortium med målet att skapa ett grönområde. Under 1800-talet blev parker, grönområden och promenadstråk viktiga inslag i stadsrummen. Parkkonsortiet förvärvade ett markområde som idag motsvarar Svaneljckan nr 1 och 2, varpå en trädgårdsmästare anlätades. I dennes ämbete ingick även en villa, vilken än idag står kvar i kvarteret Svaneljckans norra spets, i hörnet där S:t Mångsgatan och Svanegatan möter Nygatan. År 1904 förvärvade staden parkområdet medan Universitetet stod som ägare till resterande delar av Svaneljckan och där uppförde 1867 ett astronomiskt observatorium. (Bevaringskommittén 1981, s 177 ff). Stadsparken stod färdig 1911.

Tidigare arkeologiska iakttagelser

I kvarteret Svaneluckykan 1 låg under medeltiden sannolikt S:t Måns kyrka med tillhörande kyrkogård. Den senare har vid flera tillfällen varit föremål för arkeologiska undersökningar.

I samband med byggandet av Högevallsbadet, gjordes 1937 en arkeologisk undersökning på Svaneluckykan 1 varvid det påträffades ett antal gravar (Rönn 1996, s 4).

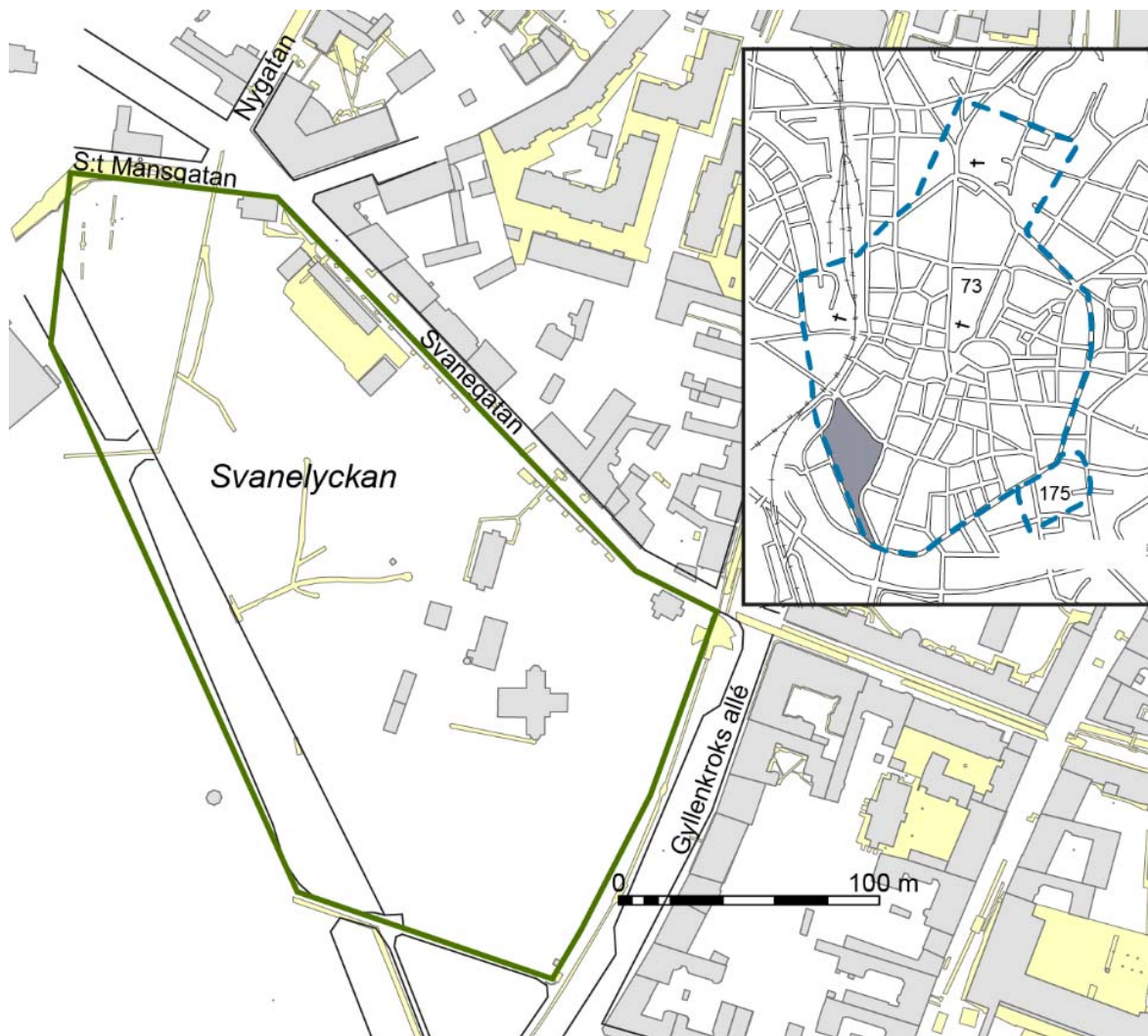
Vid det norra genombrottet av stadsvallen utfördes undersökningar under åren 1975 och 1976 då det påträffades en mängd gravar tillhörande S:t Måns kyrkogård (Gardelin 2007). Ett antal av gravarna överlagrades av stadsvallen. En förklaring till detta kan vara att kyrkan uppförts i ett tidigt skede och att den västra delen av kyrkogården tagits ur bruk, vid tidpunkten för vallens anläggande. Ur en tidningsnotis från 1881 framgår att det vid nedläggandet av vattenledningar till det nya badhuset framkommit människoben och en bevarad kista i den *"intill jernvägen stötande delen av Högevall"* (Blomqvist 1951, s 225f). Därtill kommer en anteckning från 1900-talets början: *"Enligt uppgift af Byggmästare Månsson d.ä. fanns i hans ungdom kvar i parkbolagets trädgårds nordvästra hörn ruinen af en kyrka. Ruinen nedbröts då och användes till uppförandet af nuvarande apoteket Hjorten och dertill hörande byggnader"*. Detta bör ha skett runt 1847, när apoteket Hjorten invigdes (Rönn 1996, s 5).

I samband med en del ombyggnationer inom kvarteret Svaneluckykans nordvästra hörn 1996 påträffades, söder om den före detta trädgårdsmästarvillan, klockgjutningsgropar. I en eldränna påträffades bränd lera som daterats till 1288 +/- 40 år. Troligen är det klockor till den närbelägna S:t Måns kyrka som gjutits (Rönn 1996, s 61). Samma år undersöktes även den södra sidan av Svanegatan varvid ett medeltida bronsgjuteri påträffades (Rönn 1996).

Vid en schaktningsövervakning 2004 påträffades två meterstora gropar, den ena tolkades vara en försänkt ässja medan den andra troligen fungerat som gjutgrop. Vid Svanegatan fanns även spår efter bebyggelse. Tillsammans tolkades det som lämningar av en bronsgjuteriverkstad (Ericsson 2014, s 9). Av omfattningen att döma har det rört sig om produktion för avsalu. Brandfarliga och smutsiga hantverk lokaliserades under medeltiden ofta till de glesare bebyggda områdena och städernas utkanter (Ericsson 2014, s 9).

I samband med att lekplatsen i Stadsparken skulle börja byggas om genomfördes en arkeologisk förundersökning i form av en schaktningsövervakning 2013. Här framkom huvudsakligen odlingslager daterade till medeltid och efterreformatörisk tid, en fossil markhorisont samt en tidigmedeltida brunn (Ericsson 2014).

Vid Observatoriet har moränleran framkommit på ett djup av 1,00 m under marknivån, vid den nuvarande lekplatsen på 0,90–1,00 m och i områdets nordöstra hörn på 0,70–1,00 m djup (Rönn 1996, s 9; Ericsson 2014).



Figur 4. Översiktlig bild av äldre arkeologiska observationer och undersökningar inom Svaneålyckan, markerade med ljusgult.

Bevarandestatus

Ingrepp som påverkat fornlämningen i området härrör dels från anläggandet av parken och Observatoriet under slutet av 1800-talet och början av 1900-talet, dels från senare tiders anläggningsarbeten, ledningsdragningar och lekplatsen vilka till dels övervakats och dokumenterats arkeologiskt (fig. 4). Allmänt sett tycks äldre lämningar ha påverkats negativt av långvarig odling och parkanläggningen, vilka inneburit omflyttning av jorden, avröjning och påförande av massor som sammantaget har förändrat den ursprungliga topografin (Rönn 1996, s 62). Fornlämningens bevarandestatus betecknas på kartan över kulturlagerstatusen i Lund 2003 som sämre, även om det på den då gjorda sammanställningen över utschaktningar framstår som relativt förskonat. Områden som är delvis utschaktade är vid Observatoriet och ett större ledningsschakt som går tvärs igenom området från nordväst och följer sedan den norra sidan av stadsvallen (Gardelin, Ericsson & Karlsson 2007, s 60 f). Även i och längs med de omgivande gatorna finns utschaktningar för olika former av ledningar.

Målsättning för förundersökningen

Utöver att tillse att skadorna på fornlämningen minimerades angavs i Länsstyrelsens beslut (2014-07-18, dnr 431-12249-2014, 431-12251-2014) att arkeologisk dokumentation i form av en arkeologisk förundersökning genom övervakning av markarbetena skulle genomföras efter hand och/eller vid behov.

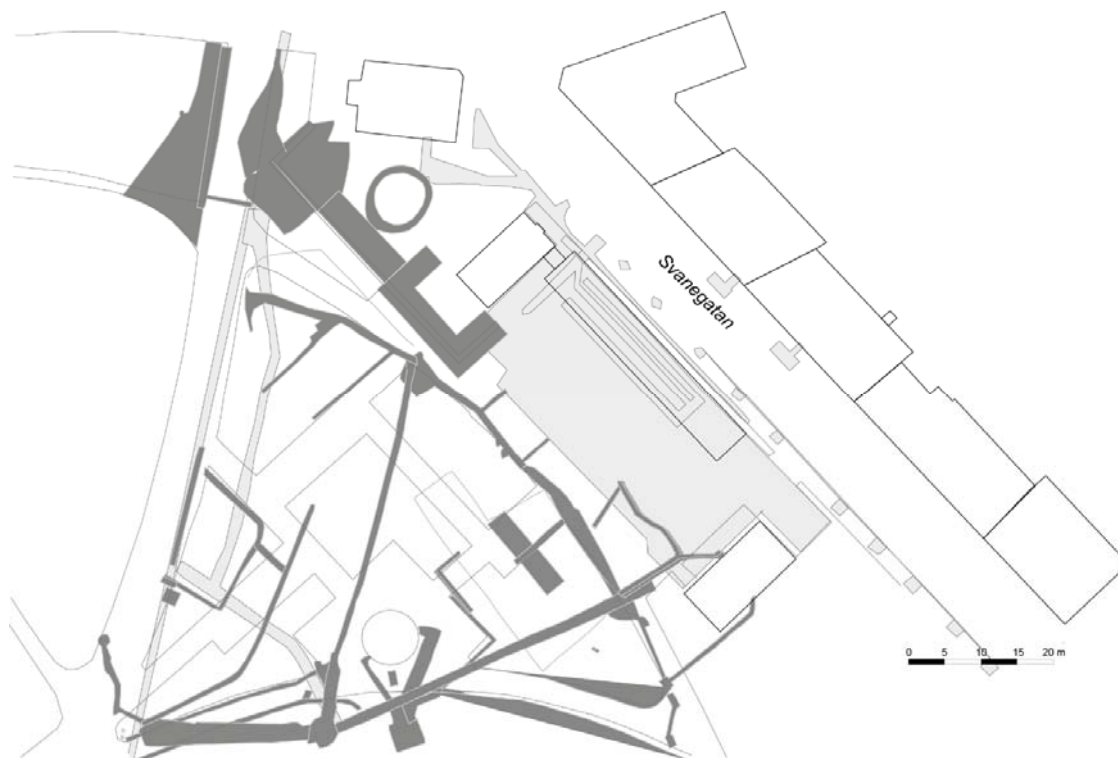
Genomförande och resultat

Dokumentationen av markingreppen i samband med ombyggnationen av perenncrädgården gjordes som handritning. Antalet ritningar uppgår till 137 st, varav 104 utgör planer av olika slag och är antingen i skala 1:100 eller i 1:20 (se bilaga 1).

En genomgång av det samlade ritningsmaterialet visar att antalet schakt som upptogs uppgick till 80. De var av varierande omfång avseende såväl yta som djup.

Som nämndes inledningsvis fick den ursprungliga projektledaren utgå och ärendet övertogs i syfte att sammanställa rapporten. Ritningsmaterialet hade vid en inledande genomgång fördelats till fyra olika etapper, kallade "etapp 1–4", vilka i stort sett har utgått från den ordning i vilken markarbetena gjordes och ritningarna upprättades. I rapporten har såväl de ursprungliga schaktbeteckningarna som ritningsnumren behållits. Ritningarna har korsrelaterats och pusslats ihop till större enheter i syfte att skapa en överblick (fig. 5).

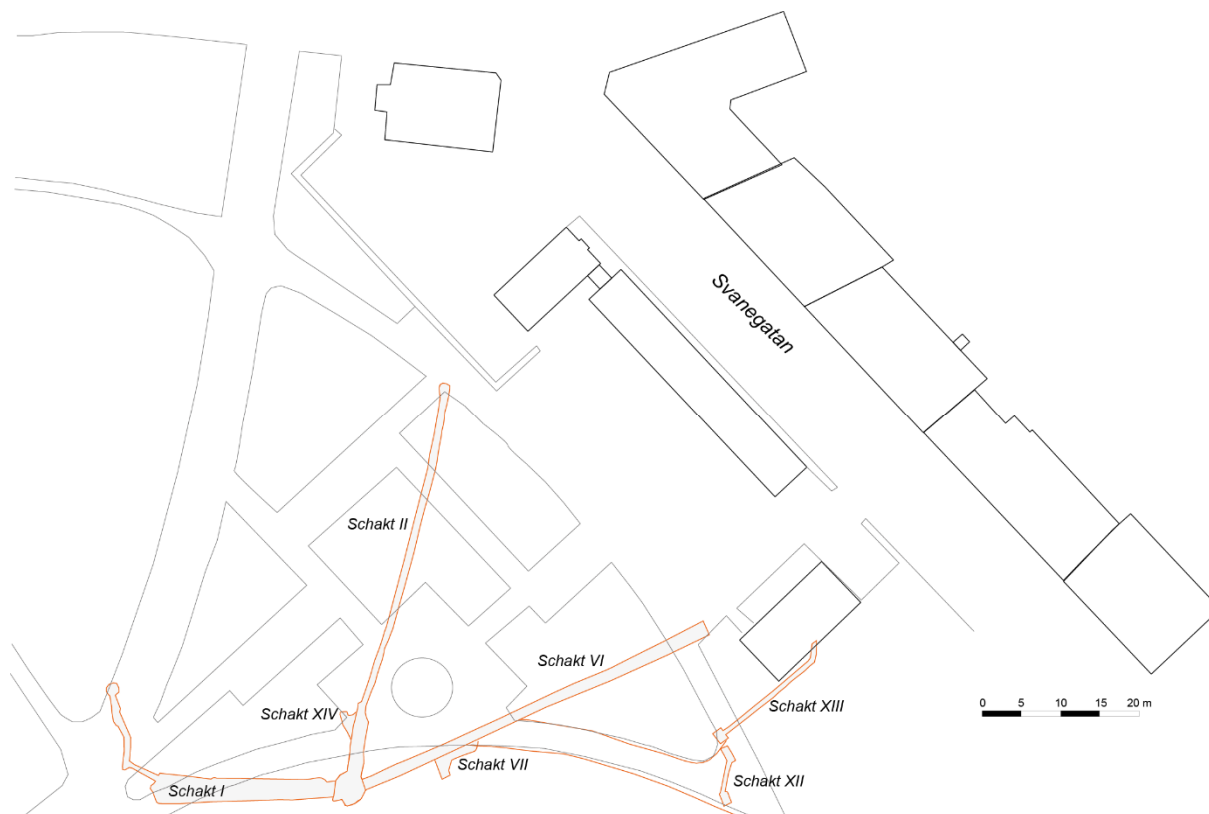
I det följande redovisas resultat och lämningar översiktligt i tabellform och utifrån respektive schakt.



Figur 5. Översiktsplan över samtliga schakt vars läge har kunnat rekonstrueras markerade med mörkt grå ton. Tidigare arkeologiska undersökningar och observationer är markerade med ljus grått.

Etapp 1

Den inledande etappen utgjordes främst av olika typer av ledningsschakt lokaliserade till arbetsområdets centrala och södra delar. Arbetena kom att dokumenteras som 12 olika schakt benämnda I, II, IV, V, VI, VII, VIII, X, XI, XII, XIII, XIV varav schakt IV var det samma som schakt II (fig. 6).



Figur 6. De schakt som togs upp i etapp 1 och vars lägen kunnat rekonstrueras.

Schakt	Ritn. nr.	Djup	Beskrivning
I	1–10, 90	1,00–2,00	Kulturlager
II	11, 12, 14, 45	1,60	Kulturlager
IV	13		
V	15		
VI	17-19, 22–29	1,00	
VII	20, 21	1,80	Kulturlager
VIII	32, 33	1,00	Fortsättning på schakt II
X	34, 36, 37, 40	0,40	Påfört
XI	38	-	
XII	35, 39	1,50	Nedgrävning
XIII	42, 43	0,40	Nedgrävning
XIV	30		

Etapp 2

Dessa arbeten har också utgjorts av ledningsdragningar som tycks ha varit relaterade till anläggandet av en fontän. Till denna etapp har kunnat föras 19 schakt benämnda XX, XXI, XXII, XXIII, XXIV, XXV, XXVI, XXVII, XXVIII, XXIX, XXX, XXXII, XXXIII, XXXIV, XXXV, XXXVI, XXXVII samt XXXX (sic!) (fig. 7).



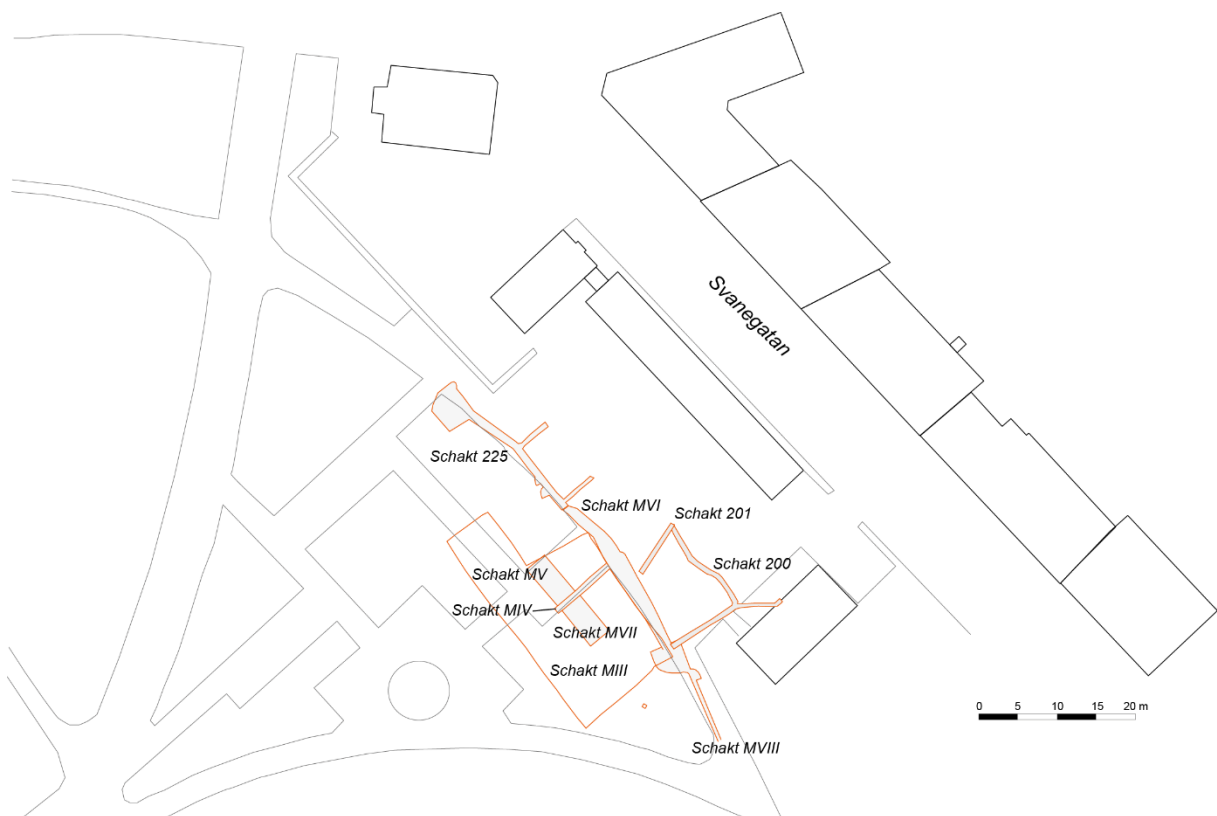
Figur 7. De schakt som togs upp i etapp 2 och vars lägen kunnat rekonstrueras.

Schakt	Ritn. nr.	Djup	Beskrivning
XX	100, 101	3,90	Nedgrävning
XXI	102	0,60	Påfört
XXII	103	0,60	Påfört
XXIII	104		
XXIV	105b	1,00	Recent
XXV	105a, 106	1,00	Marklager
XXVI	108, 109, 117	1,20	Utfyllnad
XXVII	110		
XXVIII	111, 112a	1,90	Marklager
XXIX	112b	0,90	Påfört
XXX	113	0,70	Påfört

XXXII	114	1,40	Omrört
XXXIII	115, 116	0,70	Marklager
XXXIV	118	1,00	Recent
XXXV	119	0,50	Påfört
XXXVI	120, 121	0,40	Påfört
XXXVII	123	1,80	Marklager
XXXVIII	122	1,80	Påfört
XXXX	124	0,70	Marklager

Etapp 3

Etapp 3 omfattade ytterligare ledningsschakt men även markarbeten för att förbereda för plantering. Etappen omfattade 16 schakt kallade: M, MI, MII, MIII, MIV, MVI, MVIII, 160, 200, 201, 224, 225, 226, 227 och 228. Som framgår är inte schaktbenämningarna stringenta och man tycks ha bytt system vid flera tillfällen under etappens gång.

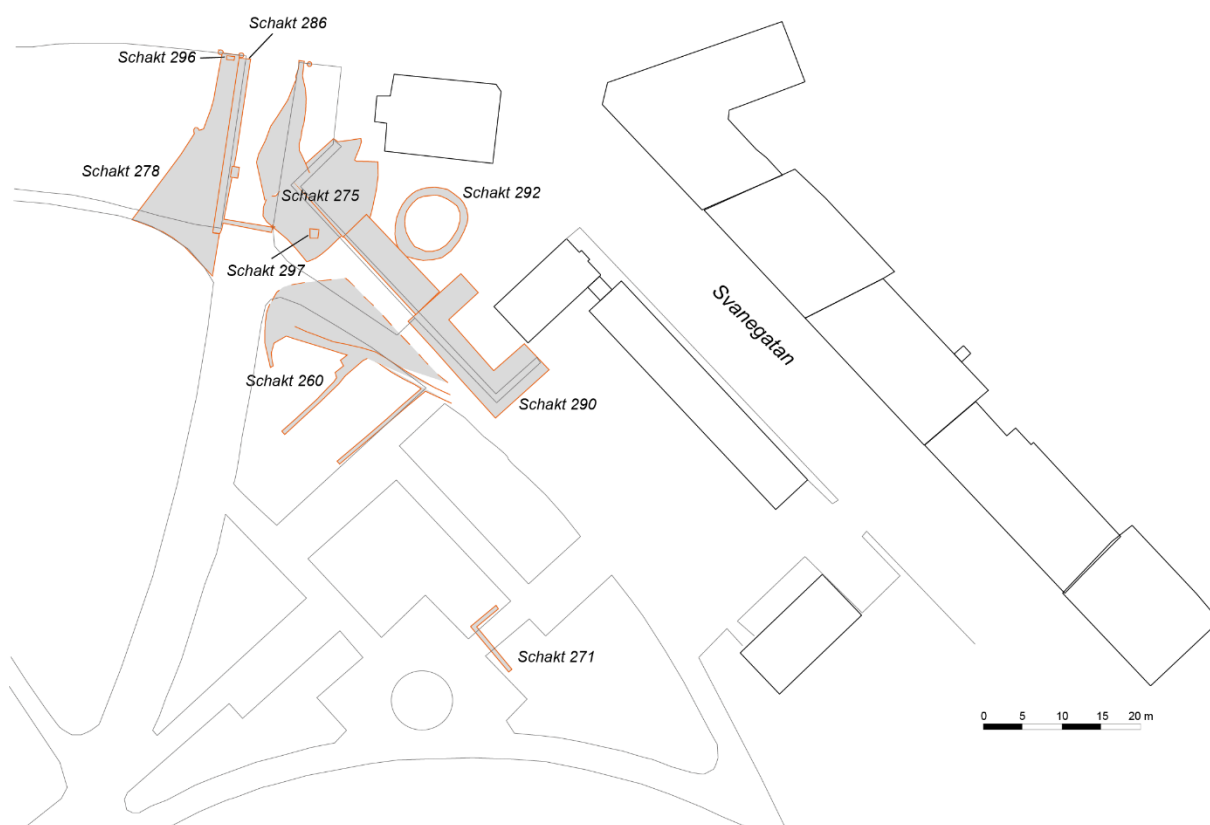


Figur 8. De schakt som togs upp i etapp 3 och vars lägen kunnat rekonstrueras.

Schakt	Ritn. nr.	Djup	Beskrivning
M	140	0,60	
MI	141	0,40	
MII	142	0,80	
MIII	143, 144	0,40	Lerlager
MIV	145	0,80	Marklager
MVI	146, 147, 148	0,80	Påfört
MVII	149	0,75	Marklager
MVIII	150, 151, 152	0,80	Kulturlager
160	160a	0,60	
200	200	0,60	
201	201	0,40	
224	224	0,90	Odlingslager
225	225	0,40	Bärlager
226	226	0,50	Påfört
227	227	0,70	Marklager
228	228	-	Påfört

Etapp 4

Detta omfattade framför allt markarbeten för omgestaltning, men även en del ledningsschakt i den nordvästra delen av arbetsområdet och har dokumenterats som 20 olika schakt, vilka benämnts 260, 264, 265, 266, 267, 268, 269, 271, 272, 273, 275, 276, 277, 278, 286, 290, 292, 296, 297 och 298 (fig. 9).

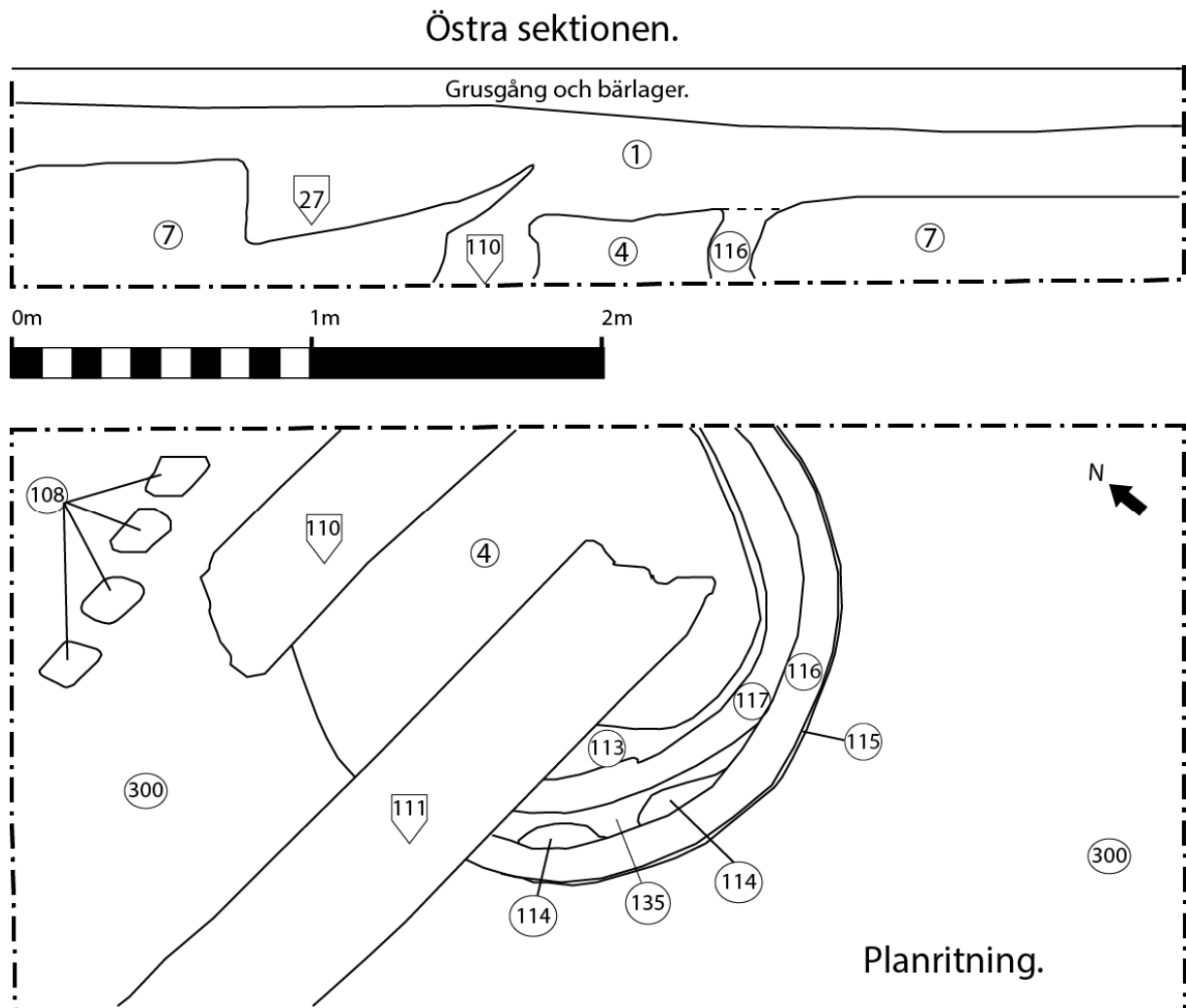


Figur 9. De schakt som togs upp i etapp och vars lägen kunnat rekonstrueras 4.

Schakt	Ritn. nr.	Djup	Beskrivning
260	260, 263, 265	0,40	Kulturlager
264	264	1,20	Medeltida marklager
265	265	0,70	Medeltida marklager
266	266	0,70	Påfört
267	267	0,70	Påfört
268	268	0,40	
269	269	0,60	Odlingslager
271	271	0,60	Påfört
272	272	0,40	Odlingslager
273	272		
275	275b, 277, 278, 279, 280, 281, 295	0,40–1,00	Nedgrävningar, kulturlager, gjutgropar
276	286c		
277	293		
278	285, 294	0,50	Odlingslager
286	286a	1,60	Ränna
290	290a, 291	1,30	Nedgrävningar. Möjligt grophus
292	292	0,50	Omrört

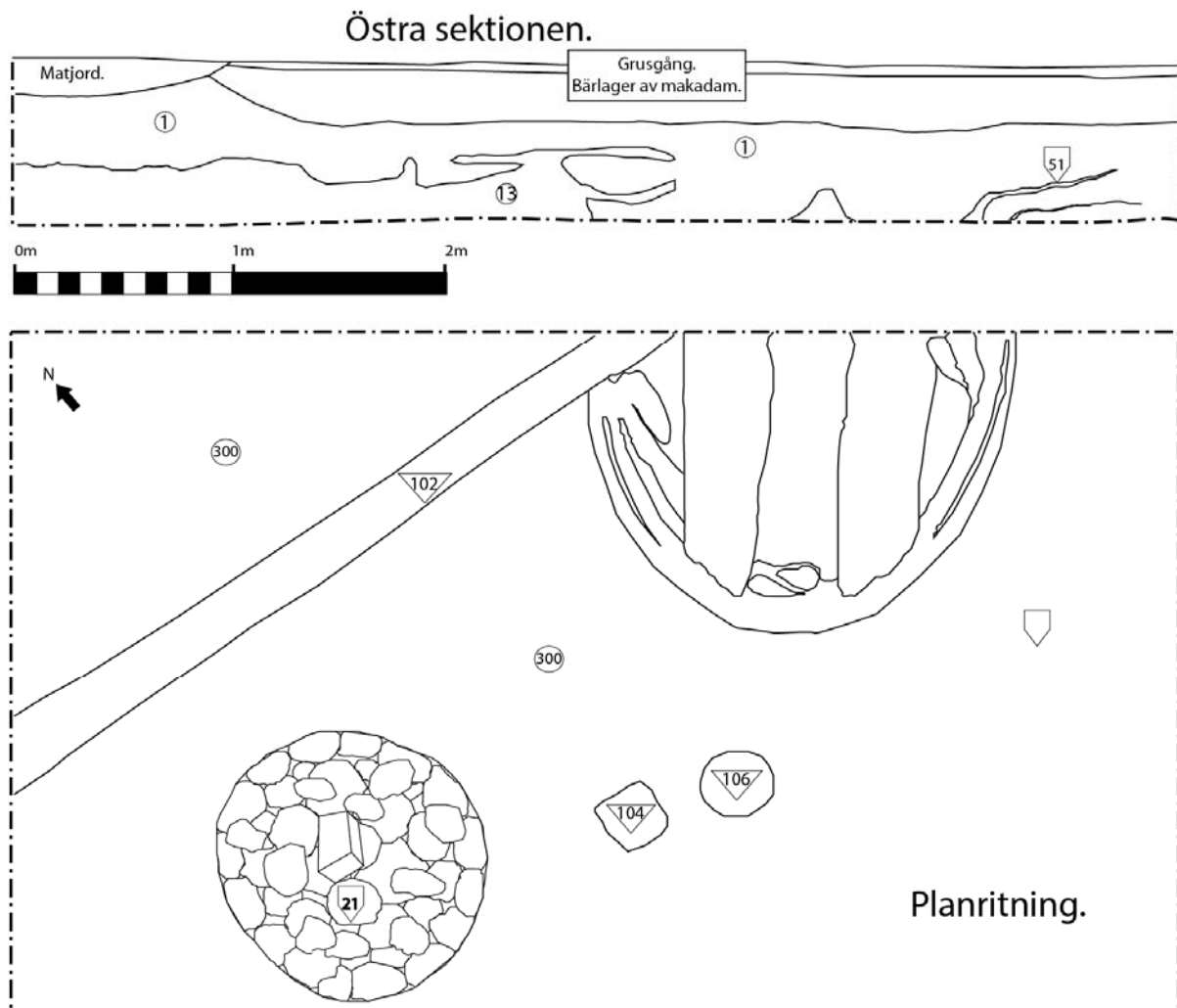
296	296	0,80	Tidigmedeltida marklager
297	297, 297b	0,80	Tidigmedeltida marklager
298	298	0,80	Tidigmedeltida marklager

I det som benämnts som schakt 275 påträffades lämningar som tolkats som spår efter hantverk och klockgjutning, fig. 10a–c.



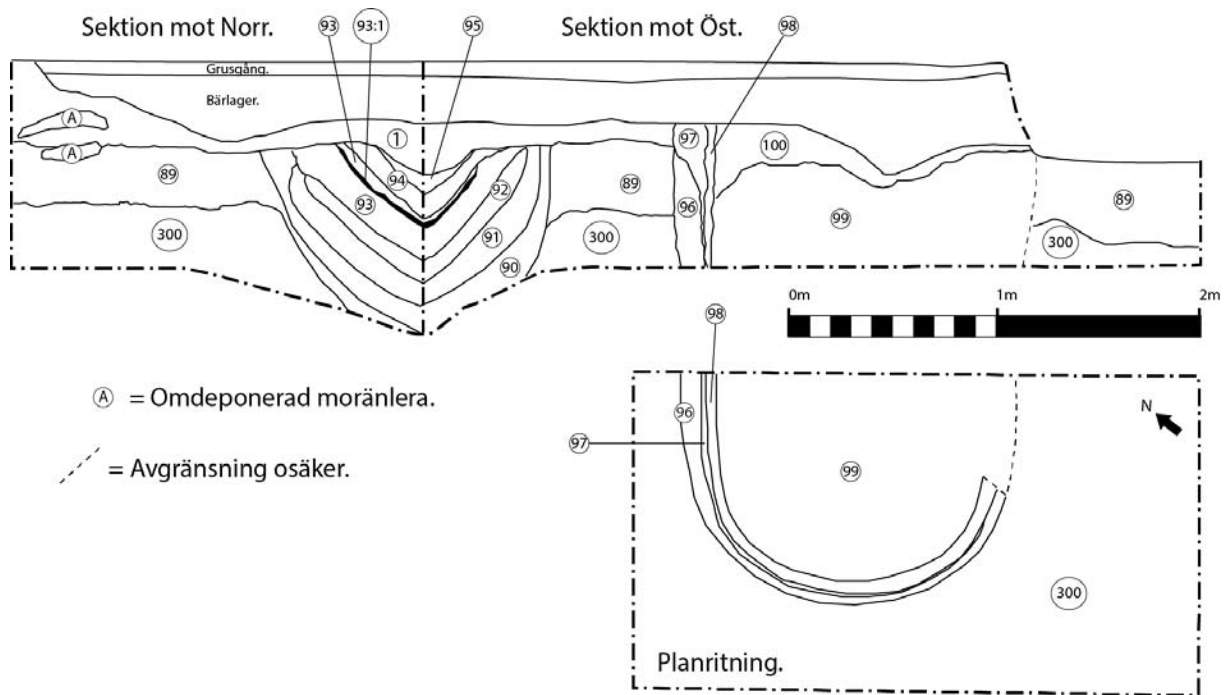
Figur 10a. Renritning av anläggning 3 i schakt 275, tolkad som gjutgrop.

Det saknas lagerbeskrivning till såväl renritning som underlagsritning. Varken underlagsritning eller fältritning har kunnat lokaliseras. Underlagsritningen finns dock digitaliserad.



Figur 10b. Renritning av anläggning 51 i schakt 275, tolkad som gjutgrop.

Även till denna ritning saknas fullständig lagerbeskrivning för såväl renritning som underlagsritning. Varken underlagsritning eller fältritning har kunnat lokaliseras. Underlagsritningen finns dock digitaliserad och innehåller en del skriven information av vilken kan utläsas att 1) är odlingslager, 13) en äldre markhorisont, 21) en sentida stenskodd brunn fylld med raseringsmaterial. 51) är nedgrävningen för gjutgropen och 300) är den underliggande, gula, moränleran.



Figur 10c. Renritning av anläggning 88 och 101 i schakt 275. Anläggning 88, till höger, är tolkad som brunn och 101, till vänster, som en gjutgrop. Underlagsritningen innehåller en lagerbeskrivning. Varken underlagsritning eller fältritning har kunnat lokaliseras. Underlagsritningen finns dock digitaliserad. A) Linser av omdeponerad moränlera. 89) Brunröd urlakad silt, 90) Brungrå urlakad silt, 91) omdeponerad gul moränlera, 92) brungrå humus, 93) svart humus, 94) gul moränlera, 95) brungrå, humös lera, 96) gråbrun, torr lera, 97) svart humös sand, 98) Brungul melering av lera och humus, 99) grå, sandig humus, 100) mörkt brungrå lera och sand.



Figur 11. Anläggning 51, tolkad som gjutgrop.

Fyndmaterialet

Vid förundersökningen tillvaratogs en relativt stor mängd fynd. Vid efterrapporteringen gjordes en inledande gallring varefter det återstår 321 fynd fördelade på 150 fyndposter. Fynden är relaterade till schakt och i flera fall till lagernummering på de olika ritningarna, (bilaga 2 och 3). Sammantaget finns fynd tillvaratagna från 28 av schakten (bilaga 3).

Dateringsramarna för fyndmaterialet spänner från sekelskiftet 1000 fram till 1900-talets inledning. Nötningsgraden hos det äldre keramikmaterialet – Östersjö-, sen Östersjöformtyp och äldre rödgods – visar på en hög grad av omlagring. Detta styrker antagandet att området utsatts för markbearbetning och använts som odlingsmark från senmedeltid och fram till Stadsparkens anläggande.

Förekomsten av olika slag av slagg, tillsammans med rikliga förekomster av sot i anslutning till anläggningar tolkade som gjutgropar, stöder tidigare gjorda observationer av att det i området längs med nuvarande Svanegatan funnits ett område avsett för metallhantverk. Möjligen kan det tas som intäkt för en tolkning att området även under högmedeltid varit sparsamt bebyggt.

Däremot är det inte osannolikt att området under den tidigare delen av medeltiden varit bebyggt. Den förhållandevis rikliga förekomsten av omlagrad Östersjökeramik och en kam av äldre formtyp indikerar detta. Vidare framkom lämningar som i fält tolkats som stolphål och rännor i moränleran.

Av intresse i sammanhanget är de fynd som gjordes av plant taktegel. Dessa var såväl glaserade som oglaserade. De var förvisso nötta och redeponerade men innebär en indirekt information om utformningen av S:t Måns kyrka. Tidigare gjorda fynd av plant, glaserat taktegel har främst gjorts i anslutning till Drottens kyrka och i angränsande områden. De har där tolkats tillhöra ett tidigt skede i Drottenskyrkans byggnadshistoria. Sannolikt kan framställningen av det glaserade takteglet kopplas till en kortvarig produktion av glaserad keramik under 1000-talets första decennier (Larsson 2000).

Förslag på fortsatta åtgärder

Det undersökta området hyser fortsatt vetenskaplig potential, dels beroende på att lämningar efter den medeltida S:t Måns kyrka möjligtvis finns kvar i den nordvästra delen av kv. Svaneluckykan, dels beroende på att det finns mer bevarat av hantverksområdet i de nordvästra delarna. Som framhölls inledningsvis har det även vid tidigare undersökningar i området påträffats spår och lämningar efter metallhantverk i kvarteret Svaneluckykan. Fördjupade bearbetningar av vad som hittills framkommit skulle kunna utgöra underlag för en diskussion om eventuella regionaliseringar av produktion inom den medeltida stadens gränser. Framtida sammanställningar och bearbetningar skulle också kunna kasta ljus över i vilken omfattning den sydvästra delen av det senare stadsområdet togs i anspråk för bebyggelse under Lunds etableringsfas. Vidare bör förekomsten av medeltida odlingslager i de södra delarna lyftas fram. De skulle kunna ge kunskap kring markutnyttjande, konsumtion och produktion i synnerhet rörande Lunds äldre perioder.

Administrativa och tekniska uppgifter

Länsstyrelsens dnr	431-12249-2014, 431-42251-2014
Fornlämningsnr	RAÄ 73:1
Löpnr, fornreg	-
Kulturens projektnr	61000-343, 61000-344
Trakt/kvarter/fastighet	Svaneluckykan 1 och 2
Socken	Lund
Kommun	Lund
Län	Skåne
Typ av exploatering	Ombyggnation och omgestaltning av park
Uppdragsgivare	Lunds kommun, Tekniska förvaltningen
Typ av undersökning	Arkeologisk förundersökning, schaktningsövervakning
Ansvarig institution	Kulturen
Fältarbetsledare	Johan Wallin
Övrig personal	Ivan Balić, Mattias Karlsson, Aja Guldåker, Gertie Ericsson, Krister Kåm Tayanin
Fältarbetstid	Januari 2015, 2015-06-04 – 2015-11-30
Fälttid, arkeolog, tim	-
Fälttid, maskin, tim	-

Yta, m²

Kubik, m³

Schaktmeter, m

Fyndmaterial	KM 96 021 Fnr 1– 150. Fynden förvaras efter fyndfördelning på Kulturens magasin Diabasen
Ritning, dokumentation	142 st A3 ritfilm vilka omfattar 66 sektionsritningar skala 1:20, 13 planritningar skala 1:20 och 88 planritningar skala 1:100.
Foto	242 digitala fotografier
Analyser	
Arkivmaterial, förvaring	Kulturens LA-arkiv under fastighetsbeteckningen Svaneluckykan 1

Referenser

Arkiv

Kulturens A-arkiv

Litteratur

- André, Annika & Högstedt, Christina. 1990. *Kartornas Lund. 1580-talet till 1950*. Gamla Lund Förening för bevarande av stadens minnen. Årsskrift 72 1990. Lund: Föreningen det gamla Lund.
- Andrén, Anders, 1980. Lund. Riksantikvarieämbetet och Statens Historiska Museum. *Rapport Medeltidsstaden* 26, Stockholm: Riksantikvarieämbetet och Statens Historiska Museum.
- Andrén, Anders, 1984. Lund. Tomtindelning ägostruktur sockenbildning. Riksantikvarieämbetet och Statens Historiska Museum. *Rapport Medeltidsstaden* 56, Stockholm: Riksantikvarieämbetet och Statens Historiska Museum.
- Bevaringskommittén. 1981. Lunds stadskärna. Bevaringsprogram Clemens och Drottens rotar. Lund.
- Blomquist, Ragnar, 1951. *Lunds historia 1. Medeltiden*. Lund: Gleerup.
- Blomqvist, Ragnar, 1985. *Stadsvallen i Lund. Ett unikt byggnadsminne*. Föreningen Det Gamla Lund, årsskrift 67:2. Lund: Föreningen Det Gamla Lund.
- Ericsson, Gertie, 2014. Kv. Svaneluckykan 2. Lund. Arkeologisk förundersökning 2013. *Kulturen Kulturmiljörapport* 2014:21.
- Gardelin, Gunilla, Ericsson, Gertie & Karlsson, Mattias, 2007. *Städernas kulturlager. En värdering av ett hotat källmaterial med utgångspunkt i exemplet Lund*. Malmö: Länsstyrelsen i Skåne län.
- Gardelin, Gunilla, 2007. Badhusvägen, Lund. Arkeologisk undersökning 1975. *Kulturen Arkeologiska arkivrapporter från Lund*, nr 257.
- Larsson, Stefan, 2000. Från Lincolnshire till Östdanmark. En krukmakare i Knut den stores tid. I: A. Högberg (red.) *Artefakter - arkeologiska ting. En bok om föremål ur ett arkeologiskt perspektiv*. University of Lund, Institute of Archaeology, Report series No. 71, sid. 69–86. Lund: Lunds universitet & stadsantikvariska avdelningen, Kultur Malmö.
- Rönn, Viveca, 1996. Stadsparken och Svanegatan i Lund. *Kulturen Arkeologiska arkivrapporter från Lund*, nr 16.

Bilagor

Bilaga 1. Översikt över ritningsmaterialet från den arkeologiska förundersökningen i kv Svaneluckykan 1 och 2, 2015

Ritn. nr	Plan/sektion	Schakt	Benämning	Skala	Kommentar	Koppling, ritn nr
1	plan	I		1:100	Översikt	2, 3, 4, 5, 6, 7, 8, 9, 10, 16, 11, 12
2	sektion	I	sekt I, öst	1:20		1, 3
3	sektion	I	sekt I, NÖ	1:20	Ej direkt koppling till 6	1, 2
4	plan	I		1:20	Plan 1, nivå 1	1, 5
5	plan	I	1a	1:20	Plan 1, nivå 2	1, 4
6	sektion	I	1b	1:20		1, 7
7	sektion	I	sek Ib	1:20		1, 6, 9
8	sektion	I	sek IIc	1:20		8
9	sektion	I	sek Ic	1:20	= sektion Ib	1, 7
10	plan	I	plan 2	1:20	Plan 2	1
11	plan/sektion	II	sek IIIb	1:100/1:20		1, 16, 13, 14
12	plan/sektion	II	sek IIIa	1:100/1:20	Plan samma som 11	1, 11, 14, 45
13	plan/sektion	IV	sek IV	1:100/1:20	Sidoschakt till II	11
14	plan/sektion	II	sek IIIc, III d	1:100/1:20		11, 12, 15, 31
15	plan/sektion	V	sek Ia	1:20	Sidoschakt till II	14
16	plan	VI		1:100		1, 11, 27, 17, 19, 23, 24, 25, 26, 28, 22, 20, 21, 37, 109, 102, 105b, 118, 110, 124
17	sektion	VI	sek VIa	1:20		16, 18
18	sektion	VI	sek VIa	1:20		17
19	sektion	VI	sek VIb	1:20		16, 23
20	plan	VII		1:100		16, 21, 100, 37
21	sektion	VII	sek VIIa	1:20		20
22	plan	VI	VIa	1:20		16
23	sektion	VI	sek VIb	1:20		16, 19, 24
24	sektion	VI	sek VIb	1:20		16, 23, 25
25	sektion	VI	sek VIb	1:20	två versioner	16, 24, 26
26	sektion	VI	sekt Vb	1:20		16, 25

27	plan	VI		1:100		16, 148, 143, 150
28	sektion	VI	sek VIc	1:20		16
29	sektion	VI	sek Vd		Ej hittad	
30	plan	XIV		1:100		104
31	plan	VIII		1:100	Fortsättning på II	14, 32, 33
32	sektion	VIII	sek VIIIa	1:20		33, 31
33	sektion	VIII	sek VIIIa	1:20		32, 31
34	plan	X		1:100		36, 37, 40, 42, 39, 43
35	sektion	XII	sek XIIa	1:20		39
36	plan	X	Xa	1:20		34
37	plan	X		1:100	gång	16, 20, 34
38	plan	XI		1:100	Ej lokaliserad. Hänvisar till s XIV	
39	plan	XII		1:100		34, 35
40	sektion	X	sek Xa	1:20		34
41	sektion	XII	sek XIIIa, XIIIb	1:20	Saknar plan och läge	
42	sektion	XIII	sek Xb	1:20		34
43	plan	XIII		1:100		34
45	sektion	II	sek IIIa	1:20	"Schakt 2"	12
46	sektion	1005		1:20		
47	sektion	1004		1:20		
48	plan	1		1:20	trädgrop	
49	plan	2		1:20	trädgrop	
50	plan				schakt för växtbädd	
51	plan				???	utgå
90	sektion	I	sek Id	1:20		
100	plan	XX		1:100		16, 20, 101
101	sektion	XX	sek Xxa	1:20		100
102	plan	XXI		1:100		16, 103, 104, 105
103	plan	XXII		1:100	Trädgrop mm. ej georef	102, 104
104	plan	XXIII		1:100		30, 103
105a	plan	XXV		1:100		102
105b	plan/sektion	XXIV	sek XXIVa	1:100/1:20		16
106	sektion	XXV	sek XXVa	1:20		119

108	plan	XXVI		1:100		117, 115, 111, 122, 114, 113
109	plan/sektion	XXVI	sek XXVIa	1:100/1:20		16
110	plan/sektion	XXVII	sek XXVIIa	1:100/1:20		16
111	plan	XXVIII		1:100		
112a	sektion	XXVIII	sek XXVIIIa	1:20	Ej markerad på plan	
112b	plan	XXIX		1:100		120
113	plan	XXX		1:100		
114	plan/sektion	XXXII	sek XXXIIa	1:100/1:20		
115	plan	XXXIII		1:100		108, 116, 115
116	sektion	XXXIII	sek XXXIIIa, XXXIIIb	1:20		115
117	plan	XXVI		1:100		108, 122, 111, 119
118	plan	XXXIV		1:100		16
119	plan/sektion	XXXV	sek XXXVa	1:100/1:20		120, 117, 106
120	plan	XXXVI		1:100		112b, 119
121	sektion	XXXVI	sek XXXVIa, XXXVIb	1:20		
122	plan	XXXVII		1:100		117
123	sektion	XXXVII	sek XXXVIIa	1:20	Ej markerad på plan	
124	plan	XXXX		1:100	40	
140	plan	M		1:100	50 osv	140
141	plan	MI		1:100		142, 141
142	plan/sektion	MII	sek MIIa	1:100/1:20		141
143	plan	MIII		1:100		27, 148, 145, 144
144	plan	MIII		1:100		143, 153
145	plan/sektion	MIV	sek MIVa	1:100/1:20		143
146	sektion	MVI	sek MVIa	1:20		
147	plan/sektion	MVI	sek MVa	1:100/1:20		
148	plan	MVI		1:100		27, 153, 146,
149	plan/sektion	MVII	sek MVIIa	1:100/1:20		
150	plan	MVIII		1:100		27, 151
151	sektion	MVIII	sek MVIIIa	1:20		150
152	plan	MVIII	plan MVIIIb	1:20	Hänvisar till s XI	
153	plan	MVI		1:100		144, 225
160a	plan	160		1:100	Ej möjlig att georef	
200	plan	200		1:100		201, (27?), 202
201	plan/sektion	200	sek 200a	1:20		200

202	plan	201		1:20		
223	plan/sektion			1:100/1:20	Ej möjlig att georef	
224	plan	224		1:100	står 1:20. Ej möjlig att georef	-
225	plan	225		1:100		153
226	plan	226		1:100	Ej möjlig att georef	
227	plan	227		1:100	Ej möjlig att georef	
228	plan	228		1:100	Ej möjlig att georef	
260	plan	260		1:100		263, 265
261	plan/sektion	261	sek 261a	1:100	Ej möjlig att georef	
263	plan	260	plan 260b	1:100		260, 265
264	plan/sektion	264	sek 264a, 264b	1:100/1:20	Ej möjlig att georef	
265	plan	260	plan 260c	1:100	obs dubbelnr	260, 263
265	plan/sektion	265	sek 265b	1:100/1:20	Ej möjlig att georef	
266	plan/sektion	266	sek 266b	1:100/1:20	Ej möjlig att georef	
267	plan/sektion	267	sek 267b	1:100/1:20	Ej möjlig att georef	
268	plan/sektion	268	sek 268b	1:100/1:20	Planteringsram. Ej georef	
269	plan	269		1:100	Ej möjlig att georef	
271	plan	271		1:100		-
272	plan	272, 273		1:100	Ej möjlig att georef	
275b	plan	275	plan 275a	1:20		290, 281, 277, 278, 279
277	plan	275	plan 275b	1:100		275b, 278, 279
278	plan	275	plan 275c	1:100		275b, 277, 279
279	plan	275	plan 275d, e, f	1:20		275b, 277, 278
280	plan	275	plan 275d	1:100		281, 290
281	plan	275	plan 275h	1:100		275b, 280, 295
282	plan/sektion		"Anl 51"	1:20	Ej relaterade till schakt, 275?	Finns ej i mappen
283	plan/sektion		"Anl 3"	1:20	Ej relaterade till schakt, 275?	Finns ej i mappen
284	plan/sektion		"Anl 88 & 101"	1:20	Ej relaterade till schakt, 275?	Finns ej i mappen
285	plan	278		1:100		296, 294, 297

286a	plan/sektion	286		1:100/1:20		287
286b	plan/sektion			1:100/1:20	Planteringsram. Ej georef	-
286c	plan/sektion	276		1:100/1:20		
287	plan/sektion	286		1:100/1:20		286a
289	plan/sektion	286		1:20		296
290	plan	290	plan 290a	1:100		275b, 281,
291	plan	290	plan 290b	1:20	Planteringsgrop Ej georef	-
292	plan/sektion	292		1:100/1:20		-
293	plan	277		1:100	Planteringsram. Ej georef	
294	plan/sektion	278		1:100/1:20		285
295	plan	275		1:100		281
296	plan/sektion	296		1:100/1:20		285, 289
297	plan/sektion	297		1:100/1:20		285
297b	plan/sektion	297		1:100/1:20	Planteringsgrop Ej georef	
298	plan/sektion	298		1:100/1:20	Ej möjlig att georef	
1000	plan/sektion			1:100/1:20	"rotgrop i plattyta"	
1001	plan	1000		1:100		
1002	plan/Sektion	1002		1:100/1:20		
1003	plan	1003		1:100		

Bilaga 2. Fyndtabell

Fnr	Material	Formtyp	Under- typ	Del	Antal, st.	Vikt, g.	Fyndplats
1	Keramik	Yngre rödgods, odefinierat	Kruka	buk	1	4	schakt 275, lager 121
2	Keramik	Yngre rödgods, odefinierat	Kruka	fot	1	18	Schakt 297, lager 2
3	Keramik	Svartgods, östersjö	Kruka	botten	1	7	Schakt 296b, lager 4
4	Lera	Kritpipa			1	4	Schakt 275, lager 11
5	Keramik	Yngre rödgods, odefinierat	Kruka	buk	1	7	Schakt 278, lager 1
6	Keramik	Stengods, Köln	Krus	buk	1	12	Schakt 278, lager 1
7	Horn	Enkelkam		Kamskena	1	16	Schakt VI, lager 19
8	Keramik	Svartgods, östersjö	Kruka	buk	1	8	Schakt MVIII
9	Keramik	Svartgods, östersjö	Kruka	buk	1	16	Schakt 275, lager 13
10	Lera	Kritpipa		Skaft	1	9	Schakt 275, lager 74.
11	Keramik	Yngre rödgods, odefinierat	Kruka	buk	1	24	Schakt 275, lager 71
12	Slagg	Kopparhaltig			1	22	Schakt 292, lager 2
13	Keramik	Äldre rödgods, Sydskandinaviskt	Kanna	mynning	1	4	Schakt 275, lager 132
14	Keramik	Svartgods, östersjö	Kruka	botten	1	2	Schakt 275, lager 1
15	Keramik	Yngre rödgods, odefinierat	Kruka	buk	1	1	Schakt 275, lager 1
16	Keramik	Yngre rödgods, odefinierat	Fat	mynning	1	8	Schakt X, lager 3
17	Keramik	Svartgods, östersjö	Kruka	buk	1	11	Schakt 260, lager 2
18	Slagg	Sintrad lera/sand			2	37	Schakt XXXV, lager 5
19	Keramik	Yngre rödgods, odefinierat	Fat	buk	5	26	Schakt 290, lager 2
20	Keramik	Yngre rödgods, odefinierat	Kruka	botten	2	30	Schakt 224, lager 1
21	Lera	Kritpipa			1	1	Schakt 224, lager 1
22	Glas		flaska	Mynning	1	46	Schakt II, lager 1
23	Keramik	Yngre rödgods, odefinierat	Kruka	hals	1	3	Schakt II, lager 1
24	Keramik	Äldre rödgods, Sydskandinaviskt	Kanna	skuldra	1	3	Schakt II, lager 1
25	Slagg	Oidentifierad			1	137	Schakt VI, lager 19
26	Slagg	Kopparhaltig			14	180	Schakt 275, anl. 51
27	Keramik	Svartgods, sen östersjö	Kruka	buk	15		Schakt 275, anl. 51
28	Keramik	Yngre rödgods, odefinierat		Odef.	1	2	Schakt MVIII, lager 5
29	Keramik	Yngre rödgods, odefinierat	Kruka	buk	1	7	Schakt XXXI, lager 1
30	Keramik	Yngre rödgods, odefinierat	Fat	mynning	1	29	Schakt XXXI, lager 1
31	Keramik	Yngre rödgods, odefinierat	Kruka	buk	1	6	Schakt X, lager 4

Fnr	Material	Formtyp	Under- typ	Del	Antal, st.	Vikt, g.	Fyndplats
32	Keramik	Yngre rödgods, odefinierat	Fat	buk - botten	2	39	Schakt X, lager 4
33	Keramik	Yngre rödgods, odefinierat	Kruka	mynning	1	2	Schakt 275, lager 34
34	Keramik	Äldre rödgods, odefinierat	Oid.	botten	1	10	Schakt 292, lager 3
35	Keramik	Yngre rödgods, odefinierat	Kruka	buk	1	4	Schakt M, lager 1
36	Tenn	Oidentifierad			1	83	Schakt M, lager 1
37	Keramik	Yngre rödgods, odefinierat	Skål	botten	1	28	Schakt XXIX, lager 2
38	Keramik	Svartgods, drejat	Kruka	buk	1	2	Schakt XXIX, lager 2
39	Djurben	Restprodukt		Avsågad ledände	1	41	Schakt MIII, lager 1
40	Lera	Kritpipa			1	4	Schakt MIII, lager 1
41	Keramik	Yngre rödgods, odefinierat	Kruka	buk - botten	6	58	Schakt MIII, lager 1
42	Keramik	Yngre rödgods, odefinierat	Fat	buk	2	19	Schakt I, lager 53
43	Keramik	Yngre rödgods, odefinierat	Kruka	mynning	1	14	Schakt I, lager 53
44	Keramik	Vitgods, odefinierad	Flaska	buk	1	15	Schakt MV, lager 1
45	Keramik	Yngre rödgods, odefinierat	Kruka	handtag	1	18	Schakt MV, lager 1
46	Keramik	Yngre rödgods, odefinierat	Kruka	mynning - buk	1	29	Schakt MV, lager 1
47	Keramik	Yngre rödgods, odefinierat	Oid.	mynning	1	5	Schakt MV, lager 1
48	Keramik	Yngre rödgods, odefinierat	Fat	buk	1	6	Schakt MV, lager 1
49	Keramik	Fajans, odefinierad	Oid.	mynning	1	5	Schakt MV, lager 1
50	Keramik	Kakel	Oid.		1	8	Schakt MV, lager 1
51	Keramik	Yngre rödgods, odefinierat	Oid.	buk	1	2	Schakt 292, lager 1
52	Keramik	Yngre rödgods, odefinierat	Kruka	buk	2	8	Schakt 292, lager 1
53	Keramik	Svartgods, östersjö	Kruka	buk	2	24	Schakt 292, lager 1
54	Keramik	Yngre rödgods, odefinierat	Skål	buk - botten	3	38	Schakt XXVII, lager 1
55	Keramik	Yngre rödgods, odefinierat	Fat	buk	2	7	Schakt XXXVI, lager 2
56	Keramik	Svartgods, östersjö	Kruka	buk	5	50	Schakt 292, lager 2
57	Keramik	Stengods, yngre	Flaska	buk - botten	3	133	Schakt 1, lager 25
58	Keramik	Yngre rödgods, odefinierat	Fat	mynning	2	39	Schakt 260, lager 2
59	Keramik	Yngre rödgods, odefinierat	Oid.	buk	1	1	Schakt 260, lager 2
60	Keramik	Svartgods, östersjö	Kruka	buk	2	9	Schakt 260, lager 2
61	Brons	Bleck			1	5	Schakt 260, lager 2

Fnr	Material	Formtyp	Under- typ	Del	Antal, st.	Vikt, g.	Fyndplats
62	Keramik	Äldre rödgods, Sydskandinaviskt	Kanna	buk	1	8	Schakt I, lager 57
63	Keramik	Yngre rödgods, odefinierat	Oid.	buk	1	9	Schakt I, lager 26
64	Keramik	Stengods, yngre	Oid.	buk	1	6	Schakt VI, lager 12
65	Keramik	Svartgods, östersjö	Kruka	mynning	1	9	Schakt 200, lager 5
66	Keramik	Svartgods, östersjö	Kruka	hals - skuldra	2	43	Schakt VIII, lager 9
67	Slagg	Sintrad lera/sand			1	10	Schakt VIII, lager 9
68	Keramik	Yngre rödgods, odefinierat	Kruka	mynning	1	25	Schakt I, lager 26
69	Slagg	Sintrad lera/sand			1	10	Schakt VI, lager 39
70	Horn	Hantverksavfall			1	7	Schakt 275, lager 1
71	Keramik	Yngre rödgods, odefinierat	Kruka	buk	1	12	Schakt I, lager 58
72	Horn	Hantverksavfall			1	14	Schakt I, lager 58
73	Keramik	Svartgods, östersjö	Kruka	buk	1	8	Schakt VI, lager 45
74	Keramik	Svartgods, sen östersjö	Kruka	mynning	2	21	Schakt 275, lager 6
75	Keramik	Svartgods, sen östersjö	Kruka	mynning	1	26	Schakt VI, lager 32
76	Keramik	Yngre rödgods, odefinierat	Kruka	mynning - buk	4	36	Schakt I, lager 29
77	Keramik	Stengods, yngre	Krus	hänkel	1	30	Schakt X, lager 34
78	Keramik	Yngre rödgods, odefinierat	Kruka	buk	3	15	Schakt X, lager 34
79	Keramik	Yngre rödgods, odefinierat	Kruka	handtag	1	4	Schakt X, lager 34
80	Lera	Spelkula			1	4	Schakt X, lager 34
81	Keramik	Yngre rödgods, odefinierat	Kruka	buk	2	16	Schakt 269, lager 2
82	Keramik	Yngre rödgods, odefinierat	Kruka	buk	3	27	Schakt I, lager 61
83	Keramik	Yngre rödgods, odefinierat	Fat	mynning	1	14	Schakt I, lager 61
84	Lera	Kritpipa			2	3	Schakt I, lager 61
85	Keramik	Yngre rödgods, odefinierat	Kruka	handtag	1	35	Schakt VI, lager 12
86	Keramik	Yngre rödgods, odefinierat	Kruka	buk	1	5	Schakt VI, lager 12
87	Keramik	Svartgods, sen östersjö	Kruka	mynning - skuldra	1	70	Schakt VI, lager 36
88	Keramik	Vitgods, odefinierad	Kruka	mynning	1	11	Schakt 275, lager 4
89	Brons	Nit			1	7	Schakt 275, lager 2
90	Horn	Hantverksavfall			1	52	Schakt VI, lager 40
91	Slagg	Oidentifierad			1	37	Schakt 200, lager 4
92	Keramik	Svartgods, odefinierat	Kruka	buk	2	18	Schakt 200, lager 4

Fnr	Material	Formtyp	Under- typ	Del	Antal, st.	Vikt, g.	Fyndplats
93	Keramik	Yngre rödgods, odefinierat	Kruka	mynning - skuldra	1	76	Schakt 275, lager 34
94	Keramik	Yngre rödgods, odefinierat	Fat	buk	4	22	Schakt 269, lager 1
95	Keramik	Vitgods, yngre	Kruka	mynning	1	4	Schakt 269, lager 1
96	Keramik	Kakel	Oid.		1	7	Schakt VIII, lager 3
97	Djurben	Hantverksavfall			1	12	Schakt VIII, lager 3
98	Djurben	Fiskkotor			7	18	Schakt VIII, lager 3
99	Keramik	Stengods, yngre	Krus	buk	1	4	Schakt VIII, lager 6
100	Slagg	Oidentifierad			2	37	Schakt VIII, lager
101	Keramik	Yngre rödgods, odefinierat	Kruka	buk	1	4	Schakt 275, lager 19
102	Slagg	Kopparhaltig			8	322	Schakt 275, lager 19
103	Lera	Kritpipa			1	4	Schakt X, lager 1
104	Keramik	Yngre rödgods, odefinierat	Kruka	buk	2	7	Schakt X, lager 1
105	Keramik	Yngre rödgods, odefinierat	Kruka	mynning	1	9	Schakt X, lager 1
106	Keramik	Yngre rödgods, odefinierat	Fat	botten	1	10	Schakt X, lager 1
107	Keramik	Fajans, odefinierad	Bägare	botten	1	6	Schakt X, lager 1
108	Keramik	Porcelain	Lock / lampa	mynning	1	15	Schakt X, lager 1
109	Keramik	Yngre rödgods, odefinierat	Fat	mynning	1	23	Schakt X, lager 1
110	Glimmer- skiffer				1	20	Schakt VI, lager 36
111	Lera	Kritpipa		Skaft	1	1	Schakt 268, lager 1
112	Keramik	Yngre rödgods, odefinierat	Kruka	lyft- anordning	3	89	Schakt I, lager 53
113	Keramik	Svartgods, drejat	Kruka	buk	1	5	Schakt 224, lager 1
114	Glas	Kärl	Flask- propp		1	15	Schakt 224, lager 1
115	Keramik	Kakel	Fris	kortsida	1	208	Schakt XXXI, lager 3
115	Slagg				2	71	Schakt X, lager 6
116	Keramik	Yngre rödgods, odefinierat	Kruka	botten	1	33	Schakt X, lager 6
117	Slagg	Kopparhaltig			6	100	Schakt 260, lager 2
118	Slagg	Oidentifierad			1	55	Schakt X, lager 11
119	Keramik	Yngre rödgods, odefinierat	Kruka	mynning	1	25	Schakt X, lager 11
120	Slagg	Järnhaltig			6	270	Schakt 261, lager 3
121	Skiffer	Bryne?			1	40	Schakt 261, lager 3
122	Keramik	Yngre rödgods, odefinierat	Oid.	buk	1	1	Schakt 261, lager 3

Fnr	Material	Formtyp	Under- typ	Del	Antal, st.	Vikt, g.	Fyndplats
123	Keramik	Yngre rödgods, odefinierat	Kruka	mynning	1	8	Schakt 261, lager 3
124	Keramik	Svartgods, drejat	Kruka	buk	1	4	Schakt 261, lager 3
125	Keramik	Äldre rödgods, Sydskandinaviskt	Oid.	buk	2	7	Schakt 261, lager 3
126	Keramik	Yngre rödgods, odefinierat	Kruka	mynning - buk	3	36	Schakt 260, lager 8
127	Keramik	Svartgods, östersjö	Kruka	buk	3	29	Schakt 275, lager 1
128	Keramik	Stengods, yngre	Kruka	buk	2	48	Schakt 275, lager 1
129	Keramik	Yngre rödgods, odefinierat	Kruka	buk - botten	6	90	Schakt 275, lager 1
130	Keramik	Yngre rödgods, odefinierat	Kruka	fot	2	73	Schakt X, lager 1
131	Keramik	Yngre rödgods, odefinierat	Kruka	buk	6	23	Schakt X, lager 1
132	Keramik	Vitgods, odefinierad	Kruka	mynning	1	10	Schakt X, lager 1
133	Slagg	Oidentifierad			3	212	Schakt VI, lager 19
134	Slagg	Oidentifierad			29	601	Schakt VI, lager45
135	Koppar	Föremål, oidentifierat			1	11	Schakt 261, lager 2
136	Keramik	Svartgods, östersjö	Kruka	mynning - buk	12	76	Schakt V, lager 1
137	Keramik	Yngre rödgods, odefinierat	Kruka	buk	1	12	Schakt 200, lager 2
138	Keramik	Yngre rödgods, odefinierat	Kruka	buk	1	1	Schakt X, lager 8
139	Slagg	Oidentifierad			1	72	Schakt X, lager 8
140	Keramik	Yngre rödgods, odefinierat	Kruka	mynning - buk	2	5	Schakt 260, lager 1
141	Keramik	Yngre rödgods, odefinierat	Kruka	fot	1	39	Schakt 200, lager 1
142	Keramik	Stengods, yngre	Kruka	mynning	1	17	Schakt 200, lager 1
143	Keramik	Äldre rödgods, Sydskandinaviskt	Kanna	buk	2	11	Schakt 275, lager 80
144	Glimmer- skiffer				1	17	Schakt X, lager 7
145	Keramik	Svartgods, östersjö	Kruka	buk	1	16	Schakt X, lager 7
146	Brons	Beslag			1	2	Schakt 275, lager 1
147	Keramik	Svartgods, östersjö	Kruka	mynning - buk	2	28	Schakt 275, lager 31
148	Slagg	Kopparhaltig			6	124	Schakt 275, lager 2
149	Keramik	Svartgods, östersjö	Kruka	mynning - skuldra	1	26	Schakt 275, lager 2

Fnr	Material	Formtyp	Under- typ	Del	Antal, st.	Vikt, g.	Fyndplats
150	Tegel	Taktegel Plant tegel			9	877	Schakt 275, lager 2

Bilaga 3. Fynd fördelade efter schakt

Fnr.	Kommentar	Material	Föremål	Undertyp	Del	Antal	Vikt, g.
57	Schakt 1, lager 25	Keramik	Stengods, yngre	Flaska	buk - botten	3	133
141	Schakt 200, lager 1	Keramik	Yngre rödgods, odefinierat	Kruka	fot	1	39
142	Schakt 200, lager 1	Keramik	Stengods, yngre	Kruka	mynning	1	17
137	Schakt 200, lager 2	Keramik	Yngre rödgods, odefinierat	Kruka	buk	1	12
91	Schakt 200, lager 4	Slagg	Oidentifierad			1	37
92	Schakt 200, lager 4	Keramik	Svartgods, odefinierat	Kruka	buk	2	18
65	Schakt 200, lager 5	Keramik	Svartgods, östersjö	Kruka	mynning	1	9
20	Schakt 224, lager 1	Keramik	Yngre rödgods, odefinierat	Kruka	botten	2	30
21	Schakt 224, lager 1	Lera	Kritpipa			1	1
113	Schakt 224, lager 1	Keramik	Svartgods, drejat	Kruka	buk	1	5
114	Schakt 224, lager 1	Glas		Flaskpropp		1	15
140	Schakt 260, lager 1	Keramik	Yngre rödgods, odefinierat	Kruka	mynning - buk	2	5
17	Schakt 260, lager 2	Keramik	Svartgods, östersjö	Kruka	buk	1	11
58	Schakt 260, lager 2	Keramik	Yngre rödgods, odefinierat	Fat	mynning	2	39
59	Schakt 260, lager 2	Keramik	Yngre rödgods, odefinierat	Oidentifierad	buk	1	1
60	Schakt 260, lager 2	Keramik	Svartgods, östersjö	Kruka	buk	2	9
61	Schakt 260, lager 2	Brons	Bleck			1	5

Fnr.	Kommentar	Material	Föremål	Undertyp	Del	Antal	Vikt, g.
117	Schakt 260, lager 2	Slagg	Kopparhaltig			6	100
126	Schakt 260, lager 8	Keramik	Yngre rödgods, odefinierat	Kruka	mykning - buk	3	36
135	Schakt 261, lager 2	Koppar	Föremål, oidentifierat			1	11
120	Schakt 261, lager 3	Slagg	Järnhaltig			6	270
121	Schakt 261, lager 3	Skiffer				1	40
122	Schakt 261, lager 3	Keramik	Yngre rödgods, odefinierat	Oidentifierad	buk	1	1
123	Schakt 261, lager 3	Keramik	Yngre rödgods, odefinierat	Kruka	mykning	1	8
124	Schakt 261, lager 3	Keramik	Svartgods, drejat	Kruka	buk	1	4
125	Schakt 261, lager 3	Keramik	Äldre rödgods, Sydskandinaviskt	Oidentifierad	buk	2	7
111	Schakt 268, lager 1	Lera	Kritpipa		Skaft	1	1
94	Schakt 269, lager 1	Keramik	Yngre rödgods, odefinierat	Fat	buk	4	22
95	Schakt 269, lager 1	Keramik	Vitgods, yngre	Kruka	mykning	1	4
81	Schakt 269, lager 2	Keramik	Yngre rödgods, odefinierat	Kruka	buk	2	16
26	Schakt 275, anl. 51	Slagg	Kopparhaltig			14	180
27	Schakt 275, anl. 51	Keramik	Svartgods, sen östersjö	Kruka	buk	15	
14	Schakt 275, lager 1	Keramik	Svartgods, östersjö	Kruka	botten	1	2
15	Schakt 275, lager 1	Keramik	Yngre rödgods, odefinierat	Kruka	buk	1	1
70	Schakt 275, lager 1	Horn	Hantverksavfall			1	7

Fnr.	Kommentar	Material	Föremål	Undertyp	Del	Antal	Vikt, g.
127	Schakt 275, lager 1	Keramik	Svartgods, östersjö	Kruka	buk	3	29
128	Schakt 275, lager 1	Keramik	Stengods, yngre	Kruka	buk	2	48
129	Schakt 275, lager 1	Keramik	Yngre rödgods, odefinierat	Kruka	buk - botten	6	90
146	Schakt 275, lager 1	Brons	Beslag			1	2
4	Schakt 275, lager 11	Lera	Kritpipa			1	4
1	schakt 275, lager 121	Keramik	Yngre rödgods, odefinierat	Kruka	buk	1	4
9	Schakt 275, lager 13	Keramik	Svartgods, östersjö	Kruka	buk	1	16
13	Schakt 275, lager 132	Keramik	Äldre rödgods, Sydskandinaviskt	Kanna	mynning	1	4
101	Schakt 275, lager 19	Keramik	Yngre rödgods, odefinierat	Kruka	buk	1	4
102	Schakt 275, lager 19	Slagg	Kopparhaltig			8	322
89	Schakt 275, lager 2	Brons	Nit			1	7
148	Schakt 275, lager 2	Slagg	Kopparhaltig			6	124
149	Schakt 275, lager 2	Keramik	Svartgods, östersjö	Kruka	mynning - skuldra	1	26
150	Schakt 275, lager 2	Tegel	Plant taktegel			9	877
147	Schakt 275, lager 31	Keramik	Svartgods, östersjö	Kruka	mynning - buk	2	28
33	Schakt 275, lager 34	Keramik	Yngre rödgods, odefinierat	Kruka	mynning	1	2
93	Schakt 275, lager 34	Keramik	Yngre rödgods, odefinierat	Kruka	mynning - skuldra	1	76
88	Schakt 275, lager 4	Keramik	Vitgods, odefinierad	Kruka	mynning	1	11

Fnr.	Kommentar	Material	Föremål	Undertyp	Del	Antal	Vikt, g.
74	Schakt 275, lager 6	Keramik	Svartgods, sen östersjö	Kruka	mynning	2	21
11	Schakt 275, lager 71	Keramik	Yngre rödgods, odefinierat	Kruka	buk	1	24
10	Schakt 275, lager 74	Lera	Kritpipa		Skaft	1	9
143	Schakt 275, lager 80	Keramik	Äldre rödgods, Sydskandinaviskt	Kanna	buk	2	11
5	Schakt 278, lager 1	Keramik	Yngre rödgods, odefinierat	Kruka	buk	1	7
6	Schakt 278, lager 1	Keramik	Stengods, Köln	Krus	buk	1	12
19	Schakt 290, lager 2	Keramik	Yngre rödgods, odefinierat	Fat	buk	5	26
51	Schakt 292, lager 1	Keramik	Yngre rödgods, odefinierat	Oidentifierad	buk	1	2
52	Schakt 292, lager 1	Keramik	Yngre rödgods, odefinierat	Kruka	buk	2	8
53	Schakt 292, lager 1	Keramik	Svartgods, östersjö	Kruka	buk	2	24
12	Schakt 292, lager 2	Slagg	Kopparhaltig			1	22
56	Schakt 292, lager 2	Keramik	Svartgods, östersjö	Kruka	buk	5	50
34	Schakt 292, lager 3	Keramik	Äldre rödgods, odefinierat	Oidentifierad	botten	1	10
3	Schakt 296b, lager 4	Keramik	Svartgods, östersjö	Kruka	botten	1	7
2	Schakt 297, lager 2	Keramik	Yngre rödgods, odefinierat	Kruka	fot	1	18
63	Schakt I, lager 26	Keramik	Yngre rödgods, odefinierat	Oidentifierad	buk	1	9
68	Schakt I, lager 26	Keramik	Yngre rödgods, odefinierat	Kruka	mynning	1	25
76	Schakt I, lager 29	Keramik	Yngre rödgods, odefinierat	Kruka	mynning - buk	4	36

Fnr.	Kommentar	Material	Föremål	Undertyp	Del	Antal	Vikt, g.
42	Schakt I, lager 53	Keramik	Yngre rödgods, odefinierat	Fat	buk	2	19
43	Schakt I, lager 53	Keramik	Yngre rödgods, odefinierat	Kruka	mynning	1	14
112	Schakt I, lager 53	Keramik	Yngre rödgods, odefinierat	Kruka	lyft- upphängningsanordning	3	89
62	Schakt I, lager 57	Keramik	Äldre rödgods, Sydskandinaviskt	Kanna	buk	1	8
71	Schakt I, lager 58	Keramik	Yngre rödgods, odefinierat	Kruka	buk	1	12
72	Schakt I, lager 58	Horn	Hantverksavfall		Djurben/horn, övrigt	1	14
82	Schakt I, lager 61	Keramik	Yngre rödgods, odefinierat	Kruka	buk	3	27
83	Schakt I, lager 61	Keramik	Yngre rödgods, odefinierat	Fat	mynning	1	14
84	Schakt I, lager 61	Lera	Kritpipa			2	3
22	Schakt II, lager 1	Glas	kärl	flaska	Mynning	1	46
23	Schakt II, lager 1	Keramik	Yngre rödgods, odefinierat	Kruka	hals	1	3
24	Schakt II, lager 1	Keramik	Äldre rödgods, Sydskandinaviskt	Kanna	skuldra	1	3
136	Schakt V, lager 1	Keramik	Svartgods, östersjö	Kruka	mynning - buk	12	76
64	Schakt VI, lager 12	Keramik	Stengods, yngre	Oidentifierad	buk	1	6
85	Schakt VI, lager 12	Keramik	Yngre rödgods, odefinierat	Kruka	lyft- upphängningsanordning	1	35
86	Schakt VI, lager 12	Keramik	Yngre rödgods, odefinierat	Kruka	buk	1	5
7	Schakt VI, lager 19	Horn	Enkelkam		Kamskena	1	16
25	Schakt VI, lager 19	Slagg	Oidentifierad			1	137

Fnr.	Kommentar	Material	Föremål	Undertyp	Del	Antal	Vikt, g.
133	Schakt VI, lager 19	Slagg	Oidentifierad			3	212
75	Schakt VI, lager 32	Keramik	Svartgods, sen östersjö	Kruka	mynning	1	26
87	Schakt VI, lager 36	Keramik	Svartgods, sen östersjö	Kruka	mynning - skuldra	1	70
110	Schakt VI, lager 36	Glimmerskiffer				1	20
69	Schakt VI, lager 39	Slagg	Sintrad lera/sand			1	10
90	Schakt VI, lager 40	Horn	Hantverksavfall			1	52
73	Schakt VI, lager 45	Keramik	Svartgods, östersjö	Kruka	buk	1	8
134	Schakt VI, lager 45	Slagg	Oidentifierad			29	601
100	Schakt VIII, lager	Slagg	Oidentifierad			2	37
96	Schakt VIII, lager 3	Keramik	Kakel			1	7
97	Schakt VIII, lager 3	Djurben	Hantverksavfall			1	12
98	Schakt VIII, lager 3	Övrigt djurben	Fiskkotor			7	18
99	Schakt VIII, lager 6	Keramik	Stengods, yngre	Krus	buk	1	4
66	Schakt VIII, lager 9	Keramik	Svartgods, östersjö	Kruka	hals - skuldra	2	43
67	Schakt VIII, lager 9	Slagg	Sintrad lera/sand			1	10
103	Schakt X, lager 1	Lera	Kritpipa			1	4
104	Schakt X, lager 1	Keramik	Yngre rödgods, odefinierat	Kruka	buk	2	7
105	Schakt X, lager 1	Keramik	Yngre rödgods, odefinierat	Kruka	mynning	1	9

Fnr.	Kommentar	Material	Föremål	Undertyp	Del	Antal	Vikt, g.
106	Schakt X, lager 1	Keramik	Yngre rödgods, odefinierat	Fat	botten	1	10
107	Schakt X, lager 1	Keramik	Fajans, odefinierad	Bägare	botten	1	6
108	Schakt X, lager 1	Keramik	Porcelain	Lock / lampa	mynning	1	15
109	Schakt X, lager 1	Keramik	Yngre rödgods, odefinierat	Fat	mynning	1	23
130	Schakt X, lager 1	Keramik	Yngre rödgods, odefinierat	Kruka	fot	2	73
131	Schakt X, lager 1	Keramik	Yngre rödgods, odefinierat	Kruka	buk	6	23
132	Schakt X, lager 1	Keramik	Vitgods, odefinierad	Kruka	mynning	1	10
118	Schakt X, lager 11	Slagg	Oidentifierad			1	55
119	Schakt X, lager 11	Keramik	Yngre rödgods, odefinierat	Kruka	mynning	1	25
16	Schakt X, lager 3	Keramik	Yngre rödgods, odefinierat	Fat	mynning	1	8
77	Schakt X, lager 34	Keramik	Stengods, yngre	Krus	lyft- upphängningsanordning	1	30
78	Schakt X, lager 34	Keramik	Yngre rödgods, odefinierat	Kruka	buk	3	15
79	Schakt X, lager 34	Keramik	Yngre rödgods, odefinierat	Kruka	lyft- upphängningsanordning	1	4
80	Schakt X, lager 34	Lera	Spelkula			1	4
31	Schakt X, lager 4	Keramik	Yngre rödgods, odefinierat	Kruka	buk	1	6
32	Schakt X, lager 4	Keramik	Yngre rödgods, odefinierat	Fat	buk - botten	2	39
115	Schakt X, lager 6	Slagg	Oidentifierad			2	71
116	Schakt X, lager 6	Keramik	Yngre rödgods, odefinierat	Kruka	botten	1	33

Fnr.	Kommentar	Material	Föremål	Undertyp	Del	Antal	Vikt, g.
144	Schakt X, lager 7	Glimmerskiffer				1	17
145	Schakt X, lager 7	Keramik	Svartgods, östersjö	Kruka	buk	1	16
138	Schakt X, lager 8	Keramik	Yngre rödgods, odefinierat	Kruka	buk	1	1
139	Schakt X, lager 8	Slagg	Oidentifierad			1	72
37	Schakt XXIX, lager 2	Keramik	Yngre rödgods, odefinierat	Skål	botten	1	28
38	Schakt XXIX, lager 2	Keramik	Svartgods, drejat	Kruka	buk	1	2
54	Schakt XXVII, lager 1	Keramik	Yngre rödgods, odefinierat	Skål	buk - botten	3	38
29	Schakt XXXI, lager 1	Keramik	Yngre rödgods, odefinierat	Kruka	buk	1	7
30	Schakt XXXI, lager 1	Keramik	Yngre rödgods, odefinierat	Fat	mykning	1	29
115	Schakt XXXI, lager 3	Keramik	Kakel	Fris	kortsida	1	208
18	Schakt XXXV, lager 5	Slagg	Sintrad lera/sand			2	37
55	Schakt XXXVI, lager 2	Keramik	Yngre rödgods, odefinierat	Fat	buk	2	7
35	Schakt M, lager 1	Keramik	Yngre rödgods, odefinierat	Kruka	buk	1	4
36	Schakt M, lager 1	Tenn	Oidentifierad			1	83
39	Schakt MIII, lager 1	Djurben	Restprodukt		Avsågad ledände	1	41
40	Schakt MIII, lager 1	Lera	Kritpipa			1	4
41	Schakt MIII, lager 1	Keramik	Yngre rödgods, odefinierat	Kruka	buk - botten	6	58
44	Schakt MV, lager 1	Keramik	Vitgods, odefinierad	Flaska	buk	1	15

Fnr.	Kommentar	Material	Föremål	Undertyp	Del	Antal	Vikt, g.
45	Schakt MV, lager 1	Keramik	Yngre rödgods, odefinierat	Kruka	lyft- upphängningsanordning	1	18
46	Schakt MV, lager 1	Keramik	Yngre rödgods, odefinierat	Kruka	mynning - buk	1	29
47	Schakt MV, lager 1	Keramik	Yngre rödgods, odefinierat	Oidentifierad	mynning	1	5
48	Schakt MV, lager 1	Keramik	Yngre rödgods, odefinierat	Fat	buk	1	6
49	Schakt MV, lager 1	Keramik	Fajans, odefinierad	Oidentifierad	mynning	1	5
50	Schakt MV, lager 1	Keramik	Odefinierat			1	8
8	Schakt MVIII	Keramik	Svartgods, östersjö	Kruka	buk	1	8
28	Schakt MVIII, lager 5	Keramik	Yngre rödgods, odefinierat		Odefinierad	1	2

I serien Kulturmiljörapporter har utgivits:

2019

- 2019:1 Kv. Gästis 8, Dalby socken, fornlämning 40:1, Lunds kommun, Skåne län. Arkeologisk undersökning 2017. Ivan Balic.
- 2019:2 Kv. Eskil 19, Allhelgonakyrkans tomt, fornlämning 73:1, Lunds socken, Lunds kommun, Skåne län. Arkeologisk förundersökning i form av markradarundersökning 2018. Mattias Karlsson.
- 2019:3 Stadsparken. Svaneluckykan 1 & 2, fornlämning Lund 73, Lunds kommun, Skåne län. Arkeologisk förundersökning 2015. Stefan Larsson.

Tidigare nummer kan rekvireras från Kulturen, Kulturmiljöavdelningen

Telefon: 046-350406

E-post: arkeologi@kulturen.com