



紀宝町

令和6年3月8日



国土交通省中部地方整備局紀勢国道事務所

国道42号 道の駅「紀宝町ウミガメ公園」が 災害に強い道の駅に生まれ変わります

国道42号 道の駅「紀宝町ウミガメ公園」において、紀宝町・紀勢国道事務所が進めている防災機能強化が完了し、完成式を開催しますのでお知らせします。

- ◆日時 令和6年3月20日(水・祝) 10時30分～(雨天決行)
- ◆会場 道の駅「紀宝町ウミガメ公園」 三重県南牟婁郡紀宝町井田568番地7
- ◆主催 紀宝町、紀勢国道事務所
- ◆内容 1.完成式 2.記念演奏(ほたる夢太鼓、熊野水軍子供太鼓)

※会場の都合により一般の方のご来場はできません。あらかじめご了承ください。

※取材にお越しいただく報道関係者様におかれましては令和6年3月14日(木)までに別紙-3「取材申込用紙」にてご連絡いただきますようお願いいたします。

配布先: 三重県政記者クラブ、第二県政記者クラブ、尾鷲記者クラブ、熊野市政記者会、新宮中央記者会

お問い合わせ先(防災タワーに関すること)

紀宝町 企画調整課

課長 岡本 元(おかもと はじめ)

主任 岡 伸悟(おか しんご)

電話番号 0735-33-0334

お問い合わせ先(防災倉庫に関すること)

国土交通省中部地方整備局紀勢国道事務所

副所長 山田 純弘(やまだ よしひろ)

管理第二課長 河合 孝之(かわい たかゆき)

電話番号 0598-52-5367



国土交通省 中部地方整備局
紀勢国道事務所
TEL. (0598)52-5360 (代表番号)
E-Mail: cbr-kisei@mlit.go.jp



紀勢国道HP



紀勢国道X

道路の異状を発見したら...
道路緊急ダイヤル
#9910 通話料無料
24時間受付

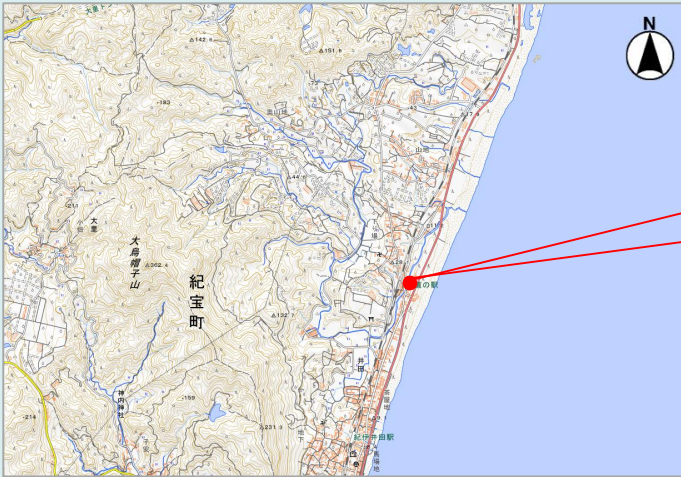
防災機能強化

道の駅「紀宝町ウミガメ公園」において、今後発生が予見される南海トラフ地震等による大規模災害発生時に、道路啓開活動拠点として用いるため、駐車場拡張及び防災機能を強化。

《整備内容》

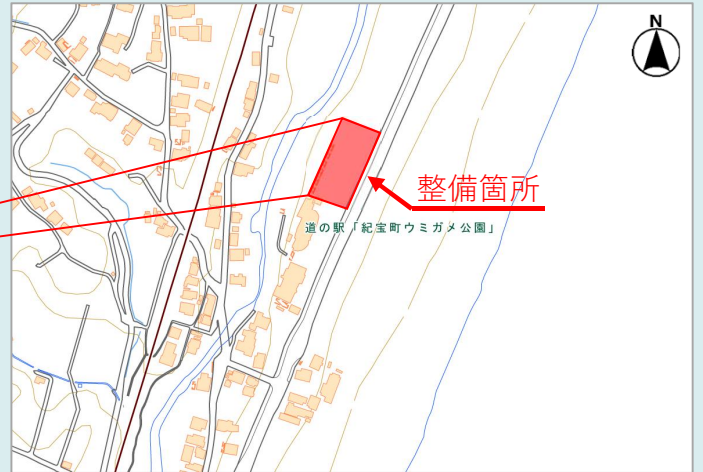
- ①道の駅駐車場拡張
- ②防災施設（防災倉庫、資材置場）整備

広域図



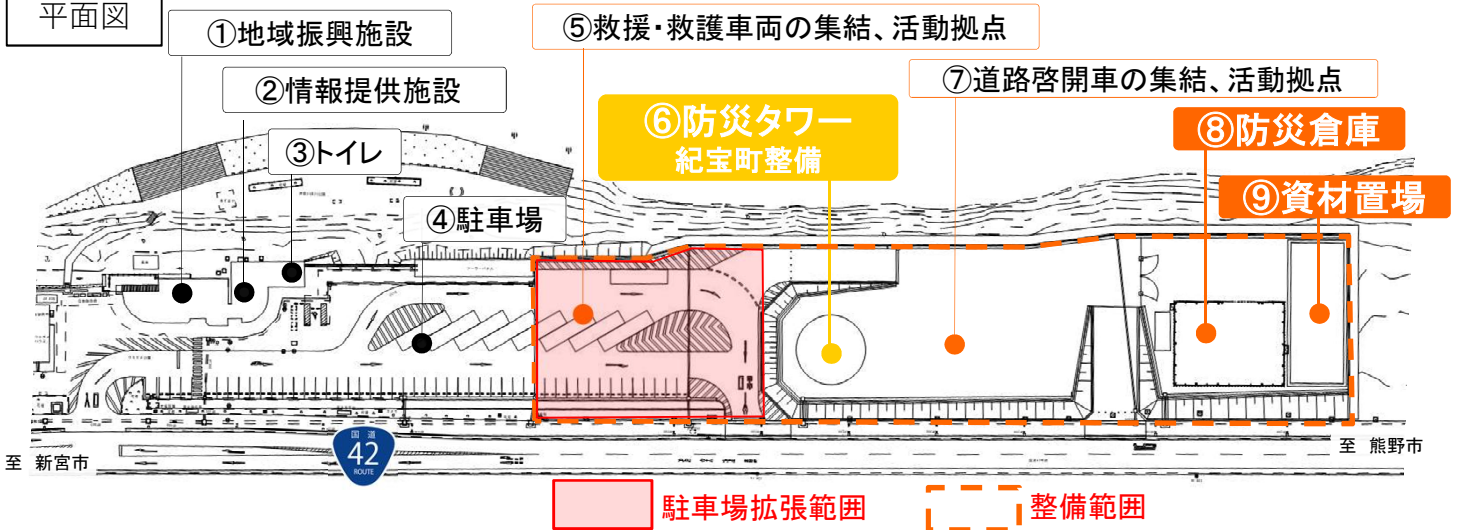
出典：国土地理院ウェブサイト(https://www.gsi.go.jp/)

位置図



出典：国土地理院ウェブサイト(https://www.gsi.go.jp/)

平面図

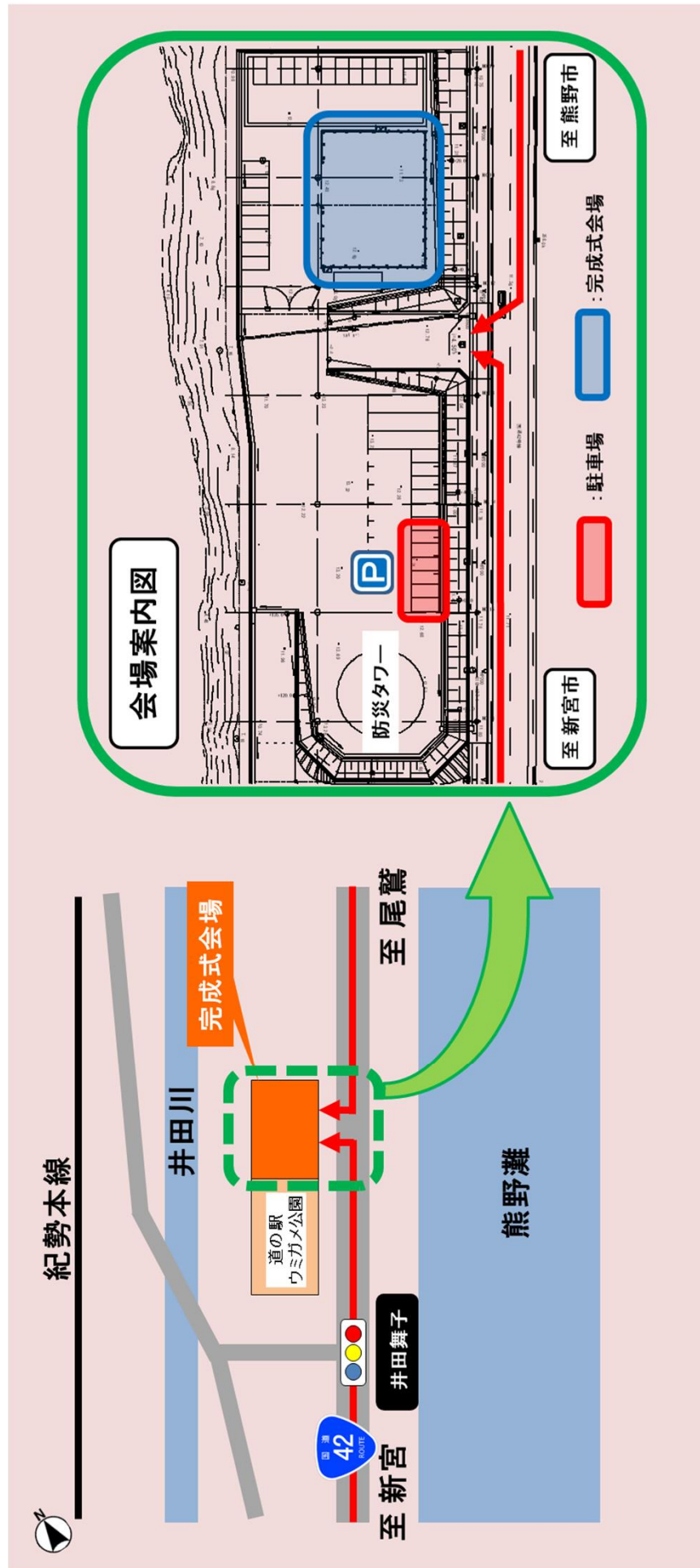


災害時イメージパース

ご案内 道の駅 紀宝町ウミガメ公園 防災拠点完成式

■ 防災拠点完成式会場 道の駅 紀宝町ウミガメ公園

南牟婁郡紀宝町井田568-7



※道の駅駐車場入り口とは異なります。ご注意ください。

報道関係者のみなさまへ

国道42号 道の駅「紀宝町ウミガメ公園」
防災拠点完成式 取材申込用紙

取材にお越しいただく報道関係者様におかれましては、必要事項を記入のうえ、
令和6年3月14日(木)までにお申し込みいただきますようお願いいたします。

メールアドレス : cbr-k-kanri2@mlit.go.jp

紀勢国道事務所 管理第二課行

会社名 :

氏名 :

連絡先 :

電話番号 :

携帯電話番号 :

メールアドレス :

参加人数 : 名(代表者含む)

駐車台数 : 台

車種 :

ナンバー : -

※複数でご参加の方は、代表者の方のお名前・連絡先を記入して下さい。