

おわせみなみ

国道42号 尾鷲南パーキング オープン

24時間利用可能なトイレが完成

1. 概要

国道42号尾鷲南パーキングは令和2年度に事業化し、24時間使用可能なトイレ、道路啓開室、駐車場及び防災倉庫の整備を進めています。

この度、トイレ及び駐車場の一部（小型車22台、思いやり駐車場1台）の工事が完了し、利用が可能となりますのでお知らせします。

【利用開始日時】

令和5年11月1日(水) 9:00~

2. 資料

- 国道42号 尾鷲南パーキング位置図 ……別紙-1
- 国道42号 尾鷲南パーキング概要 ……別紙-2

3. 配布先

三重県政記者クラブ、第二県政記者クラブ、尾鷲記者クラブ、熊野市政記者会

4. 問合せ先

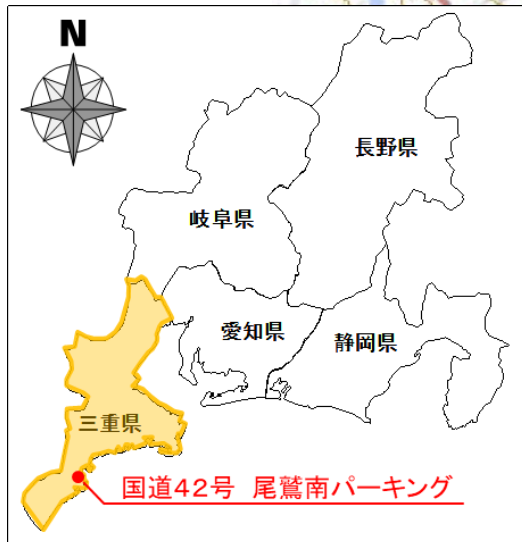
国土交通省 中部地方整備局 紀勢国道事務所
副所長 山田 純弘 管理第二課長 河合 孝之

TEL 0598-52-5367

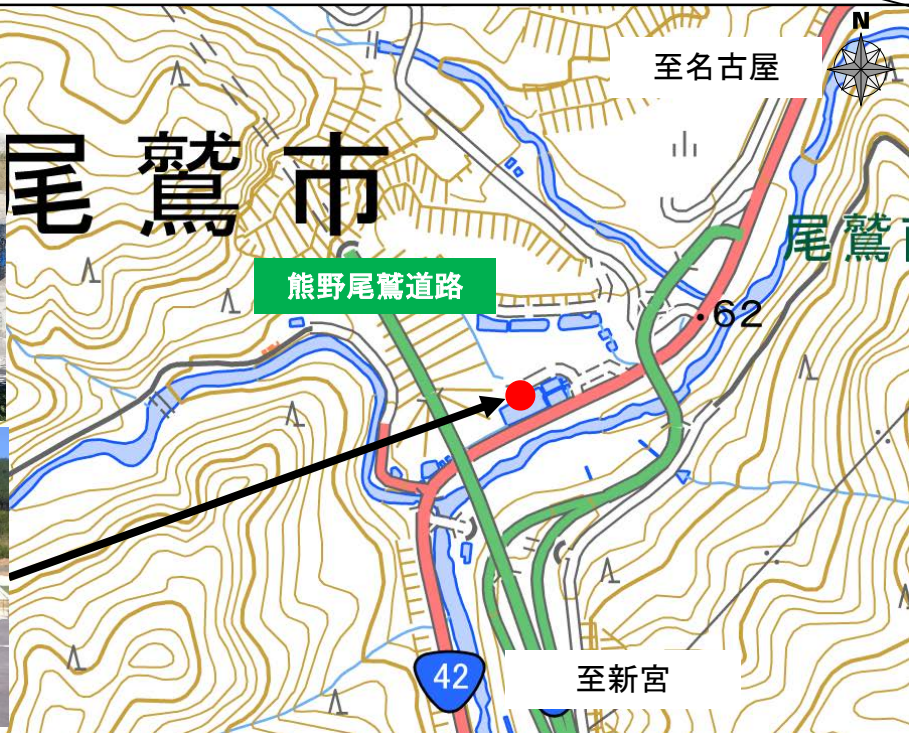
おわせみなみ
国道42号 尾鷲南パーキング 位置図

出典: 国土地理院ウェブサイトより

【位置図】



出典: 国土地理院ウェブサイトより



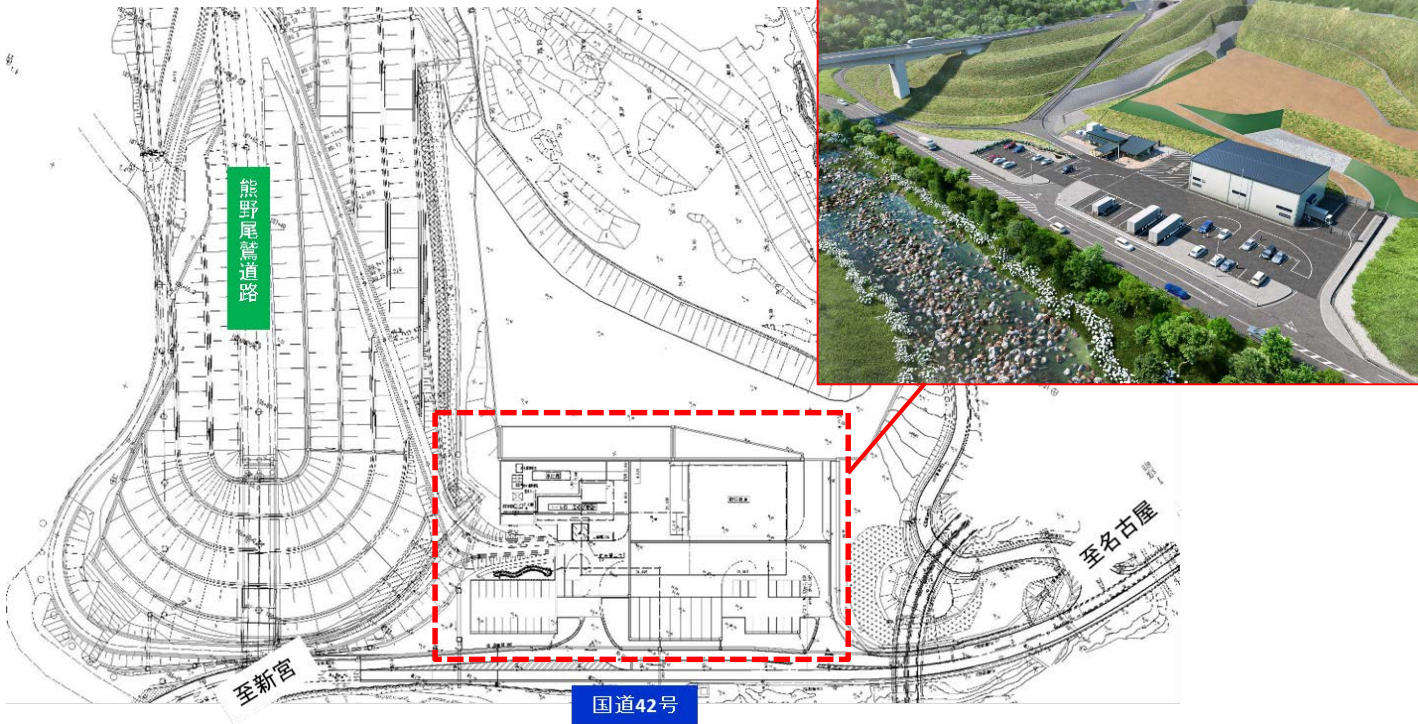
尾鷲南パーキングは、国道42号と熊野尾鷲道路尾鷲南ICが結節する箇所であり、和歌山方面から尾鷲市街地への入口部に位置します。

熊野尾鷲道路に休憩施設が無く、また国道42号においても道の駅海山から道の駅熊野きのくにまで、約25km区間にパーキング施設がありません。

国道42号は熊野方面に雨量規制区間が2箇所あること、さらに南海トラフ地震による津波被害は尾鷲市等に甚大な被害が発生することが想定されており、ドライバーの休息や安全確保、また災害発生時の道路啓開の基地となる施設の整備を津波被害が及ばない箇所にて行う必要があります。

本事業は、パーキング施設の整備を行い、ドライバーの休息施設及び避難場所を確保すると共に道路啓開基地の整備を目的としています。

■ 尾鷲南パーキング平面図、イメージ図



■ 休憩施設、雨量規制区間

