

**BAB III.  
PENDUDUK DAN KETENAGAKERJAAN**

**3.1. PENDUDUK**

Penduduk Kabupaten Kepulauan Selayar pada tahun 2009 berjumlah 121.749 orang yang tersebar di 11 kecamatan dengan jumlah penduduk terbesar di Kecamatan Benteng yaitu sebanyak 18.860 orang.

Secara keseluruhan, jumlah penduduk yang berjenis kelamin perempuan lebih banyak dari pada penduduk yang berjenis kelamin laki-laki, yang tercermin dari angka rasio jenis kelamin yang lebih kecil dari 100. Pada tahun 2009 jumlah penduduk perempuan sebesar 64.064 orang dan laki-laki sebanyak 57.685 orang atau dengan rasio jenis kelamin sebesar 90,04 persen.

**3.2. ANGKATAN KERJA**

Angkatan kerja adalah penduduk yang bekerja dan penduduk yang sedang mencari pekerjaan. Menurut Hasil Survei Angkatan Kerja Nasional (SAKERNAS) 2009, jumlah angkatan kerja di Kabupaten Kepulauan Selayar pada tahun 2009 sebesar 54.996 orang. Jumlah yang bekerja sebanyak 49.478 orang dan pengangguran 5.518 orang. Jumlah bukan angkatan kerja sebanyak 32.651 orang dengan rincian 6.503 orang sekolah, 22.162 orang mengurus rumah tangga dan lainnya sebanyak 3.986 orang.

**CHAPTER III.  
POPULATION AND LABOUR**

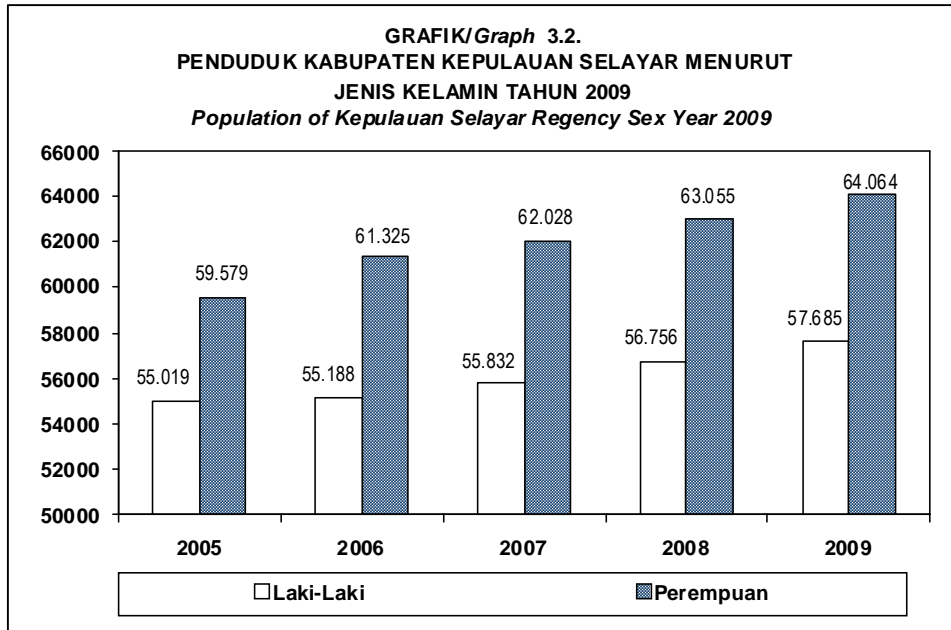
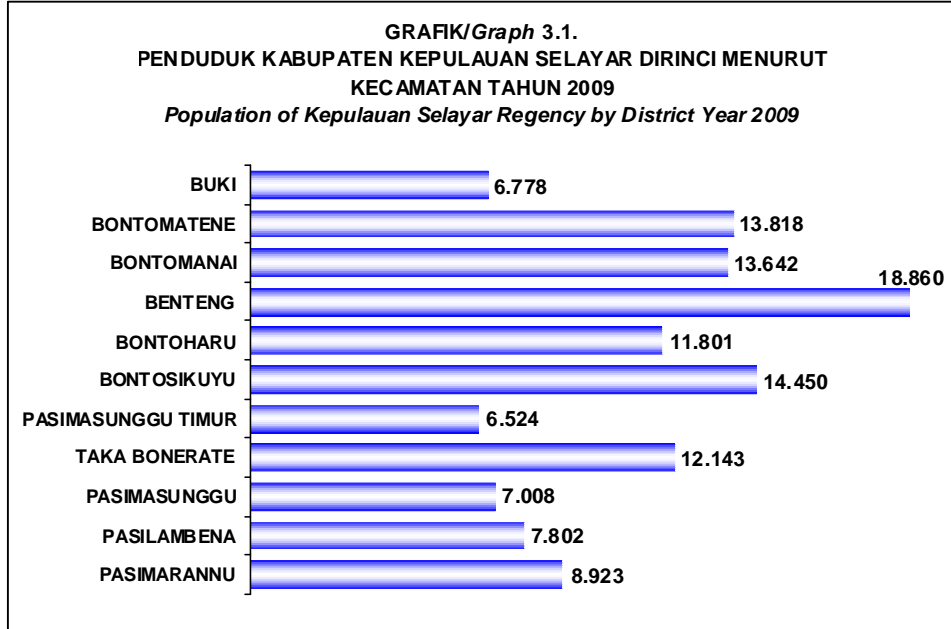
**3.1. POPULATION**

*Population in Kepulauan Selayar Regency at year 2009 account 121,749 persons scattered in 11 districts. The most number of population was in Benteng district. There were about 18,860 persons.*

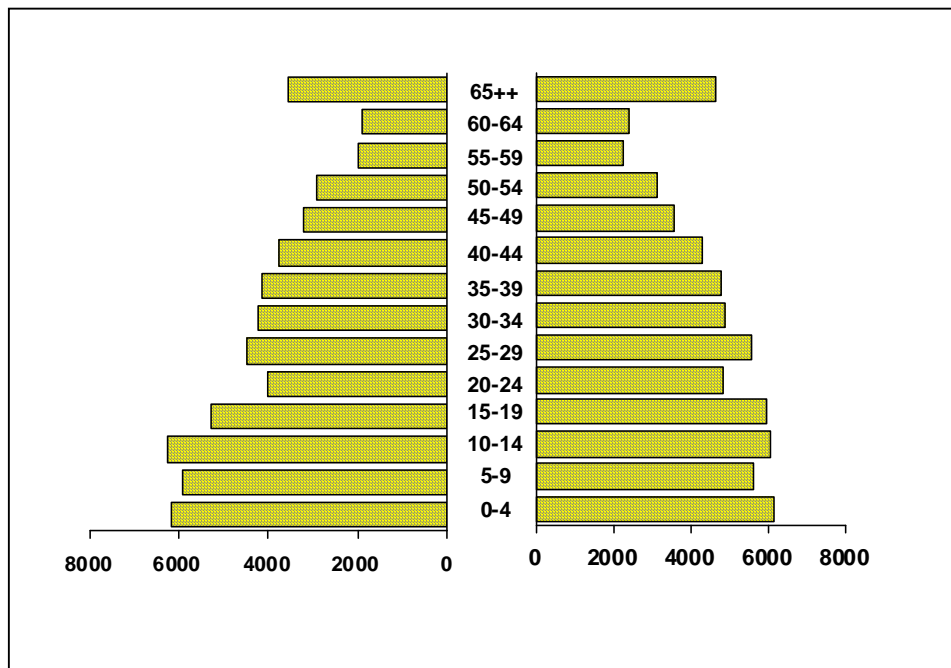
*Overall, number of females is more than males high reflected by the sex ratio. In year 2009, number of females was 64,064 persons and number of males was 57,685 persons or with the sex ratio was 90.04 percent.*

**3.2. LABOR FORCE**

*Labor force are people who were working or having a job but temporarily were absent from work and those who were looking for work. According to the result of National Labor Force Survey (SAKERNAS) 2009, number of labor force in Selayar was 54,996 persons. Number of working people was 49,478 persons and number of unemployment was 5,518 persons. Number of Not Labor Force was 32,651 persons with detailed 6,503 persons at school, 22,162 persons at house keeping and 3,986 persons at the other.*



**GRAFIK/Graph 3.3.**  
**PIRAMIDA PENDUDUK KABUPATEN KEPULAUAN SELAYAR TAHUN 2009**  
*Population pyramide of Kepulauan Selayar Regency Year 2009*



**TABEL/ Table 3.1.1**  
**PENDUDUK KABUPATEN KEPULAUAN SELAYAR DIRINCI MENURUT KECAMATAN**  
**TAHUN 2006 - 2009**  
*Population of Kepulauan Selayar Regency by District Year 2006 - 2009*

KECAMATAN <i>District</i>	2006	2007	2008	2009
(1)	(3)	(4)	(5)	(5)
PASIMARANNU	8 659	8 710	8 821	8 923
PASILAMBENA	6 863	7 230	7 411	7 802
PASIMASUNGGU	6 762	6 826	6 907	7 008
TAKA BONERATE	11 239	11 523	11 794	12 143
PASIMASUNGGU TIMUR	6 416	6 436	6 498	6 524
BONTOSIKUYU	14 002	14 088	14 278	14 450
BONTOHARU	11 474	11 505	11 693	11 801
BENTENG	17 973	18 174	18 540	18 860
BONTOMANAI	15 914	16 080	13 425	13 642
BONTOMATENE	17 211	17 288	13 721	13 818
BUKI	*)	*)	6 723	6 778
<b>KEPULAUAN SELAYAR</b>	<b>116 513</b>	<b>117 860</b>	<b>119 811</b>	<b>121 749</b>

Sumber : Badan Pusat Statistik Kabupaten Kepulauan Selayar

Source : BPS – Statistics of Kepulauan Selayar Regency

Keterangan/Notes : \*) masih bergabung dengan kecamatan induk/ still join with main district

**TABLE/ Table 3.1.2**  
**PENDUDUK KABUPATEN KEPULAUAN SELAYAR MENURUT KECAMATAN, JENIS KELAMIN**  
**DAN SEKS RASIO TAHUN 2009**  
*Population of Selayar Achipelago Regency by District, Sex and Sex Ratio Year 2009*

KECAMATAN <i>District</i>	PENDUDUK / <i>Population</i>			SEKS RASIO <i>Sex Ratio</i>	
	LAKI-LAKI <i>Male</i>	PEREMPUAN <i>Female</i>	JUMLAH <i>Total</i>		
(1)	(2)	(3)	(4)	(5)	
PASIMARANNU	4 128	4 795	8 923	86,09	
PASILAMBENA	3 844	3 958	7 802	97,12	
PASIMASUNGGU	3 300	3 708	7 008	89,00	
TAKA BONERATE	5 817	6 326	12 143	91,95	
PASIMASUNGGU TIMUR	3 047	3 477	6 524	87,63	
BONTOSIKUYU	6 926	7 524	14 450	92,05	
BONTOHARU	5 679	6 122	11 801	92,76	
BENTENG	8 805	10 055	18 860	87,57	
BONTOMANAI	6 597	7 045	13 642	93,64	
BONTOMATENE	6 385	7 433	13 818	85,90	
BUKI	3 157	3 621	6 778	87,19	
	2009	57 685	64 064	121 749	90,04
KEPULAUAN	2008	56 756	63 055	119 811	90,01
SELAYAR	2007	55 832	62 028	117 860	90,01
	2006	55 188	61 325	116 513	89,99
	2005	55 019	59 579	114 598	92,35

Sumber : Badan Pusat Statistik Kabupaten Kepulauan Selayar

Source : BPS – Statistics of Kepulauan Selayar Regency

**TABEL/ Table 3.1.3**  
**PENDUDUK DIRINCI MENURUT KECAMATAN, KEWARGANEGARAAN DAN JENIS KELAMIN**  
**DI KABUPATEN KEPULAUAN SELAYAR TAHUN 2009**  
*Population by District, Citizenship and Sex in Kepulauan Selayar Regency Year 2009*

KECAMATAN <i>District</i>	WNI <i>Indonesian Citizen</i>			WNA <i>Foreigner</i>		
	LAKI-LAKI/ <i>Male</i>	PEREM PUAN <i>Female</i>	JUMLAH <i>Total</i>	LAKI- LAKI <i>Male</i>	PEREM PUAN <i>Female</i>	JUMLAH <i>Total</i>
(1)	(2)	(3)	(4)	(5)	(6)	(7)
PASIMARANNU	4 128	4 795	8 923	0	0	0
PASILAMBENA	3 844	3 958	7 802	0	0	0
PASIMASUNGGU	3 300	3 708	7 008	0	0	0
TAKA BONERATE	5 817	6 326	12 143	0	0	0
PASIMASUNGGU TIMUR	3 047	3 477	6 524	0	0	0
BONTOSIKUYU	6 926	7 524	14 450	0	0	0
BONTOHARU	5 679	6 122	11 801	0	0	0
BENTENG	8 805	10 055	18 860	0	0	0
BONTOMANAI	6 597	7 045	13 642	0	0	0
BONTOMATENE	6 385	7 433	13 818	0	0	0
BUKI	3 157	3 621	6 778	0	0	0
2009	57 685	64 064	121 749	0	0	0
KEPULAUAN 2008	56 756	63 055	119 811	0	0	0
SELAYAR 2007	55 832	62 028	117 860	0	0	0
2006	55 188	61 325	116 513	0	0	0
2005	55 019	59 579	114 598	0	0	0

Sumber : Badan Pusat Statistik Kabupaten Kepulauan Selayar :  
 Source : BPS - Statistics of Kepulauan Selayar Regency

**TABLE/Table 3.1.4**  
**RATA-RATA PENDUDUK PERDESA, KEPADATAN DAN RATA-RATA ANGGOTA**  
**RUMAHTANGGA MENURUT KECAMATAN DI KABUPATEN KEPULAUAN SELAYAR**  
**TAHUN 2009**

*Average Population by Village, Population Density and Average Member of Household by District in Kepulauan Selayar Regency Year 2009*

KECAMATAN <i>District</i>	LUAS <i>Area (Km<sup>2</sup>)</i>	BANYAKNYA/ <i>Number of</i>			RATA-RATA/ <i>Average</i>		
		DESA <i>Village</i>	RUMAH TANGGA <i>House hold</i>	PENDU- DUK <i>Population</i>	PENDU- DUK PER DESA	KEPA DATAN PENDU DUK PER KM <sup>2</sup>	ANG GOTA RUMAH TANGGA
(1)	(2)	(3)	(4)	(5)	(6)	(7)	(8)
PASIMARANNU	176,35	6	2 434	8 923	1 487	51	4
PASILAMBENA	102,99	5	1 647	7 802	1 560	76	5
PASIMASUNGGU	114,50	6	1 980	7 008	1 168	61	4
TAKA BONERATE	221,07	8	2 994	12 143	1 518	55	4
PASIMASUNGGU TIMUR	47,93	4	1 763	6 524	1 631	136	4
BONTOSIKUYU	199,11	11	4 395	14 450	1 314	73	3
BONTOHARU	129,75	8	3 098	11 801	1 475	91	4
BENTENG	7,12	3	6 372	18 860	6 287	2 649	3
BONTOMANAI	115,56	8	3 552	13 642	1 705	118	4
BONTOMATENE	159,92	11	3 906	13 818	1 256	86	4
BUKI	82,73	5	1 775	6 778	1 356	82	4
2009	1 357,03	75	33 916	121 749	1 623	90	4
KEPULAUAN SELAYAR 2008	1 357,03	74	33 363	119 811	1 619	88	4
2007	1 188,28	74	32 490	117 860	1 593	99	4
2006	1 188,28	73	31 088	116 513	1 596	98	4
2005	1 188,28	73	29 186	114 598	1 570	96	4

Sumber : Badan Pusat Statistik Kabupaten Kepulauan Selayar  
 Source : BPS - Statistics of Kepulauan Selayar Regency

**TABEL/ Table 3.1.5**  
**LUAS DESA, BANYAKNYA RUMAHTANGGA, KEPADATAN PENDUDUK PER KM<sup>2</sup> DAN**  
**ANGGOTA RUMAHTANGGA PER DESA DI KABUPATEN KEPULAUAN SELAYAR TAHUN 2009**  
*Area of Villages, Number of Household, Population Density by Km<sup>2</sup>, Household Member by*  
*Villages in Kepulauan Selayar Regency Year 2009*

DESA/KELURAHAN <i>Village/Ward</i>	LUAS DESA/ <i>Area of Village</i> (Km <sup>2</sup> )	BANYAKNYA/Number of		RATA-RATA/Average	
		RUMAH TANGGA <i>House hold</i>	PENDUDUK <i>Population</i>	KEPADATAN PENDUDUK PER KM <sup>2</sup> / <i>Pop. Density</i>	ANGGOTA RUMAH TANGGA <i>Household</i> <i>member</i>
(1)	(2)	(3)	(4)	(5)	(6)
KOMBA-KOMBA	40,73	220	696	17	3
LAMBEGO	70,06	168	674	10	4
BONERATE	16,32	661	2 577	158	4
MAJAPAHIT	10,38	579	2 036	196	4
BATU BINGKUNG	27,86	300	1 105	40	4
BONEA	11,00	506	1 835	167	4
PASIMARANNU	176,35	2 434	8 923	51	4
PULO MADU	24,00	319	1 881	78	6
GARAUPA	29,96	353	1 102	37	3
KALAO TOA	9,81	292	1 275	130	4
LEMBANG MATENE	25,10	270	1 226	49	5
KARUMPA	14,12	413	2 318	164	6
PASI LAMBENA	102,99	1 647	7 802	76	5
TANAMALALA	21,83	219	837	38	4
KEMBANG RAGI	15,50	594	2 141	138	4
LABUANG PAMAJANG	23,79	271	896	38	3
MA' MINASA	30,50	408	1 464	48	4
BONTOSAILE	11,34	191	863	76	5
MASSUNGKE	11,54	297	807	70	3
PASIMASUNGGU	114,50	1 980	7 008	61	4
LEMBANG BAJI	5,74	253	912	159	4
BONTOMALLING	11,40	334	1 242	109	4
BONTOBULAENG	12,70	514	2 479	195	5
BONTOBARU	18,09	662	1 891	105	3
PASIMASUNGGU TIMUR	47,93	1 763	6 524	136	4

Sumber : Badan Pusat Statistik Kabupaten Kepulauan Selayar  
 Source : BPS - Statistics of Kepulauan Selayar Regency



LANJUTAN TABEL /Table Continued 3.1.5

DESA/KELURAHAN <i>Village/Ward</i>	LUAS DESA/ <i>Area of Village</i> (Km <sup>2</sup> )	BANYAKNYA/Number of		RATA-RATA/Average	
		RUMAH TANGGA <i>House hold</i>	PENDUDUK <i>Population</i>	KEPADATAN PENDUDUK PER KM <sup>2</sup> / <i>Pop. Density</i>	ANGGOTA RUMAH TANGGA <i>Household member</i>
(1)	(2)	(3)	(4)	(5)	(6)
TAMBUNA	10,95	378	1 800	164	5
KAYUADI	146,57	689	2 518	17	4
BATANG	16,93	565	1 794	106	3
NYIUR INDAH	12,09	319	1 295	107	4
JINATO	8,48	210	998	118	5
RAJUNI	13,88	377	1 657	119	4
LATONDU	5,67	191	910	160	5
TARUPA	6,50	265	1 171	180	4
TAKA BONERATE	221,07	2 994	12 143	55	4
POLASSI	3,24	367	1 285	397	4
TAMBOLONGAN	9,73	298	1 087	112	4
APPATANAH	11,75	238	946	81	4
LOWA	24,55	377	1 367	56	4
LANTIMBONGAN	15,45	367	1 199	78	3
BINANGA SOMBAIYA	29,82	426	1 266	42	3
LAIYOLO	17,00	343	1 308	77	4
LAIYOLO BARU	19,25	253	1 133	59	4
HARAPAN	32,07	884	2 521	79	3
PATIKARYA	17,25	453	1 265	73	3
PATILERENG	19,00	389	1 073	56	3
BONTOSIKUYU	199,11	4 395	14 450	73	3

Sumber : Badan Pusat Statistik Kabupaten Kepulauan Selayar  
 Source : BPS - Statistics of Kepulauan Selayar Regency

LANJUTAN TABEL /Table Continued 3.1.5

DESA/KELURAHAN Village/Ward	LUAS DESA/ Area of Village (Km <sup>2</sup> )	BANYAKNYA/Number of		RATA-RATA/Average	
		RUMAH TANGGA House hold	PENDUDUK Population	KEPADATAN PENDUDUK PER KM <sup>2</sup> / Pop. Density	ANGGOTA RUMAH TANGGA Household member
(1)	(2)	(3)	(4)	(5)	(6)
BONTOBORUSU	10,00	379	1 487	149	4
BONTOLEBANG	3,31	226	786	237	3
BONTOSUNGGU	12,88	449	1 726	134	4
BONTOBANGUN	51,91	849	3 103	60	4
PUTABANGUN	28,81	432	1 539	53	4
BONTOTANGNGA	12,80	345	1 289	101	4
KAHU-KAHU	10,04	418	1 871	186	4
KALEPADANG	*)	*)	*)	*)	*)
BONTOHARU	129,75	3 098	11 801	91	4
BENTENG SELATAN	2,00	2 162	5 867	2 934	3
BENTENG	1,94	3 115	8 689	4 479	3
BENTENG UTARA	3,18	1 095	4 304	1 353	4
BENTENG	7,12	6 372	18 860	2 649	3
PARAK	13,15	599	2 308	176	4
JAMBUIYA	12,06	429	1 669	138	4
BONTOMARANNU	26,81	639	2 407	90	4
BONEA TIMUR	13,00	395	1 846	142	5
MARE-MARE	11,00	266	824	75	3
BARUGAIYA	10,18	371	1 395	137	4
POLEBUNGING	13,43	452	1 326	99	3
BONEA MAKMUR	15,93	401	1 867	117	5
BONTOMANAI	115,56	3 552	13 642	118	4

Sumber : Badan Pusat Statistik Kabupaten Kepulauan Selayar

Source : BPS – Statistics of Kepulauan Selayar Regency

Cat/Note : Data masih bergabung dengan desa induk

LANJUTAN TABEL /Table Continued 3.1.5

DESA/KELURAHAN <i>Village/Ward</i>	LUAS DESA/ <i>Area of Village</i> (Km <sup>2</sup> )	BANYAKNYA/ <i>Number of</i>		RATA-RATA/ <i>Average</i>	
		RUMAH TANGGA <i>House hold</i>	PENDUDUK <i>Population</i>	KEPADATAN PENDUDUK PER KM <sup>2</sup> / <i>Pop. Density</i>	ANGGOTA RUMAH TANGGA <i>Household member</i>
(1)	(2)	(3)	(4)	(5)	(6)
KOHALA	7,75	255	874	113	3
BONTOLEMPANGAN	31,25	515	2 070	66	4
BALANG BUTUNG	28,83	429	1 689	59	4
LALANG BATA	7,65	291	1 114	146	4
BUKI	7,25	285	1 031	142	4
<b>BUKI</b>	<b>82,73</b>	<b>1 775</b>	<b>6 778</b>	<b>82</b>	<b>4</b>
MAHARAYYA	11,50	227	702	61	3
ONTO	6,25	281	966	155	3
BATANGMATA SAPO	9,26	290	968	105	3
BATANGMATA	11,57	601	2 096	181	3
BARAT LAMBONGAN	10,75	206	906	84	4
BONTONASALUK	20,35	435	1 546	76	4
KAYUBAUK	9,85	352	1 079	110	3
TANETE	9,10	656	2 228	245	3
PAMATATA	10,05	254	755	75	3
BONGAIYA	58,30	428	1 950	33	5
MENARA INDAH	2,94	176	622	212	4
<b>BONTOMATENE</b>	<b>159,92</b>	<b>3 906</b>	<b>13 818</b>	<b>86</b>	<b>4</b>

Sumber : Badan Pusat Statistik Kabupaten Kepulauan Selayar

Source : BPS – Statistics of Kepulauan Selayar Regency

**TABEL/ Table 3.2.1**  
**PENDUDUK MENURUT KELOMPOK UMUR DAN JENIS KELAMIN**  
**DI KABUPATEN KEPULAUAN SELAYAR TAHUN 2009**  
*Population of Kepulauan Selayar Regency According to Age Group and Sex Year 2009*

KELOMPOK UMUR <i>Age Group</i>	PENDUDUK / <i>Population</i>			SEKS RASIO <i>Sex Ratio</i>
	LAKI-LAKI/ <i>Male</i>	PEREM PUAN/ <i>Female</i>	TOTAL <i>Total</i>	
(1)	(2)	(3)	(4)	(5)
0-4	6 159	6 127	12 287	100,52
5-9	5 904	5 611	11 515	105,22
10-14	6 253	6 037	12 291	103,58
15-19	5 295	5 942	11 236	89,11
20-24	3 991	4 816	8 808	82,88
25-29	4 459	5 567	10 026	80,10
30-34	4 214	4 888	9 102	86,20
35-39	4 126	4 774	8 900	86,43
40-44	3 737	4 281	8 018	87,28
45-49	3 202	3 583	6 786	89,36
50-54	2 909	3 150	6 059	92,36
55-59	1 979	2 277	4 257	86,91
60-64	1 903	2 392	4 295	79,55
65+	3 553	4 617	8 170	76,96
<b>JUMLAH / <i>Total</i></b>	<b>57 685</b>	<b>64 064</b>	<b>121 749</b>	<b>90,04</b>

Sumber : Badan Pusat Statistik Kabupaten Kepulauan Selayar  
 Source : BPS – *Statistics of Kepulauan Selayar Regency*

**TABEL/Table 3.3.1**  
**PENDUDUK BERUMUR 10 TAHUN KE ATAS MENURUT JENIS KELAMIN DAN PENDIDIKAN**  
**TERTINGGI YANG DITAMATKAN DI KABUPATEN KEPULAUAN SELAYAR TAHUN 2009**  
*Population 10 years of Age and Over By Sex and Graduated School*  
*in Kepulauan Selayar Regency Year 2009*

JENIS KEGIATAN <i>Type of Activity</i>	LAKI-LAKI <i>Male</i>	PEREMPUAN <i>Female</i>	JUMLAH <i>Total</i>
(1)	(2)	(3)	(4)
Tidak /Belum pernah Sekolah	2 196	5 124	7 320
Tidak punya	13 751	15327	29 078
SD	13 246	14 134	27 380
SMP	6 214	6 884	13 098
SMU	4 494	3 818	8 312
SMK	1 522	1 225	2 747
D I/II	428	1 039	1 467
D III	376	426	802
D IV/S1/S2/S3	1 375	2 132	3 507
<b>JUMLAH – Total</b>	<b>43 602</b>	<b>50 109</b>	<b>93 711</b>

Sumber : BPS Kabupaten Kepulauan Selayar; Hasil Survei Sosial Ekonomi Nasional 2009  
 Source : BPS – Statistics of Kepulauan Selayar Regency; the Result of National Sosio Economic Survey 2009

**TABEL/Table 3.4.1**  
**PENDUDUK BERUMUR 15 TAHUN KE ATAS MENURUT JENIS KEGIATAN SEMINGGU YANG**  
**LALU DI KABUPATEN KEPULAUAN SELAYAR TAHUN 2009**  
*Population 15 years of Age and Type of Activity during the previous week in Kepulauan Selayar Regency Year 2009*

JENIS KEGIATAN <i>Type of Activity</i>	JUMLAH <i>Total</i>
(1)	(2)
1. Angkatan Kerja <i>Economically Active</i>	54 996
- Bekerja – <i>Working</i>	49 478
- Pengangguran <i>Unemployment</i>	5 518
2. Bukan Angkatan Kerja <i>Not Economically Active</i>	32 651
- Sekolah – <i>School</i>	6 503
- Mengurus RT <i>House Keeping</i>	22 162
- Lainnya <i>Other</i>	3 986
<b>JUMLAH – Total</b>	<b>87 647</b>

Sumber : BPS Kabupaten Kepulauan Selayar; Hasil Survei Angkatan Kerja Nasional 2009  
 Source : BPS – *Statistics of Kepulauan Selayar Regency; the Result of National Labor Force Survey 2009*

**TABLE/Table 3.4.2**  
**PENDUDUK BERUMUR 15 TAHUN KE ATAS YANG BEKERJA MENURUT JUMLAH JAM KERJA**  
**SEMINGGU YANG LALU DI KABUPATEN KEPULAUAN SELAYAR TAHUN 2009**  
*Population 15 years of Age and Over who work By Number of Working Time during the*  
*previous week in Kepulauan Selayar Regency Year 2009*

JUMLAH JAM KERJA <i>Number of Working Time</i>	JUMLAH <i>Total</i>
(1)	(2)
0	781
1 – 14	2 471
15 – 34	16 671
35+	29 555
<b>JUMLAH – Total</b>	<b>49 478</b>

Sumber : BPS Kabupaten Kepulauan Selayar; Hasil Survei Angkatan Kerja Nasional 2009  
 Source : BPS – Statistics of Kepulauan Selayar Regency; the Result of National Labor Force Survey 2009

**TABLE/Table 3.4.3**  
**PENDUDUK BERUMUR 15 TAHUN KE ATAS YANG BEKERJA MENURUT LAPANGAN USAHA**  
**UTAMA SEMINGGU YANG LALU DI KABUPATEN KEPULAUAN SELAYAR**  
**TAHUN 2009**  
*Population 15 years of Age and Over Who Work By Industrial Origin during*  
*the previous week in Selayar Archipelago Regency Year 2009*

	LAPANGAN USAHA <i>Industrial Origin</i>	JUMLAH <i>Total</i>
	(1)	(2)
1	PERTANIAN <i>Agriculture</i>	28 833
2	INDUSTRI <i>Manufacturing Industry</i>	2 234
3	PERDAGANGAN <i>Trade</i>	6 269
4	JASA - JASA <i>Service</i>	6 500
5	LAINNYA <i>Others</i>	5 642
	JUMLAH – Total	49 478

Sumber : BPS Kabupaten Kepulauan Selayar; Hasil Survei Angkatan Kerja Nasional 2009  
 Source : BPS – Statistics of Kepulauan Selayar Regency; the Result of National Labor Force Survey 2009



**TABLE/Table 3.5.1**  
**JUMLAH PENCARI KERJA (BERDASARKAN AK-1) DIRINCI MENURUT JENIS KELAMIN DAN**  
**PENDIDIKAN TERTINGGI YANG DITAMATKAN DI KABUPATEN KEPULAUAN SELAYAR**  
**TAHUN 2009**  
*Number of WorkSeeker (Depend on AK-1) By Sex and Graduated School*  
*in Kepulauan Selayar Regency Year 2009*

PENDIDIKAN TERTINGGI YANG DITAMATKAN	LAKI-LAKI <i>Male</i>	PEREMPUAN <i>Female</i>	JUMLAH <i>Total</i>
(1)	(2)	(3)	(4)
1. TIDAK TAMAT SD	0	0	0
2. TAMAT SD	0	0	0
3. TAMAT SMP	137	23	160
4. TAMAT SMA	718	999	1 717
5. TAMAT PERGURUAN TINGGI	494	778	1 272
JUMLAH – <i>Total</i>	1 349	1 800	3 149

Sumber : Dinas Sosial, Tenaga Kerja, dan Transmigrasi Kabupaten Kepulauan Selayar  
 Source : *Social, Labour, and Trasmigration Service of Kepulauan Selayar Regency*

**TABEL / Table 3.6.1**  
**JUMLAH KELUARGA MENURUT KLASIFIKASINYA**  
**DI KABUPATEN KEPULAUAN SELAYAR TAHUN 2009**  
*Number of Family by Classification in Kepulauan Selayar Regency Year 2009*

KECAMATAN <i>District</i>	PRA SEJAHTERA <i>Pre Welfare</i>	KS I <i>Welfare Family I</i>	JUMLAH <i>Total</i>
(1)	(2)	(3)	(4)
PASIMARANNU	700	1 082	1 782
PASILAMBENA	358	348	706
PASIMASUNGGU	285	488	773
TAKABONERATE	819	982	1 801
PASIMASUNGGU TIMUR	236	524	760
BONTOSIKUYU	641	1 093	1 734
BONTOHARU	594	784	1 378
BENTENG	429	221	650
BONTOMANAI	467	911	1 378
BONTOMATENE	476	1 356	1 832
BUKI	490	547	1 037
2009	5 495	8 336	13 831
KEPULAUAN 2008	5 963	8 126	14 089
SELAYAR 2007	7 396	7 978	15 374
2006	8 479	7 858	16 337
2005	3 337	10 982	14 319

Sumber : Badan Pemberdayaan Perempuan dan Keluarga Berencana Kabupaten Kepulauan Selayar

LANJUTAN TABEL / *Continued Table 3.6.1*

KECAMATAN <i>District</i>	KS II <i>Welfare Family II</i>	KS III <i>Welfare Family III</i>	KS III PLUS <i>Welfare Family III Plus</i>
(1)	(2)	(3)	(4)
PASIMARANNU	632	317	38
PASILAMBENA	640	435	175
PASIMASUNGGU	886	714	96
TAKABONERATE	1 083	574	69
PASIMASUNGGU TIMUR	15	1 201	27
BONTOSIKUYU	1 287	1 133	163
BONTOHARU	1 159	808	20
BENTENG	659	3 777	174
BONTOMANAI	808	1 391	236
BONTOMATENE	1 013	1 040	291
BUKI	241	763	5
2009	8 423	12 153	1 294
KEPULAUAN 2008	8 324	11 199	1 163
SELAYAR 2007	6 259	10 968	1 397
2006	5 390	10 114	1 326
2005	5 896	12 822	882

Sumber : Badan Pemberdayaan Perempuan dan Keluarga Berencana Kabupaten Kepulauan Selayar

**TABEL/Table 3.6.2**  
**JUMLAH AKTA KELAHIRAN YANG TELAH DITERBITKAN OLEH CATATAN SIPIL**  
**DI KABUPATEN KEPULAUAN SELAYAR TAHUN 2009**  
*Number of Birth Letter From Civil Institution in Kepulauan Selayar Regency Year 2009*

KECAMATAN <i>District</i>	WNI <i>Indonesian Citizen</i>		WNA <i>Foreigner</i>		JUMLAH <i>Total</i>
	LAKI-LAKI/ <i>Male</i>	PEREM PUAN <i>Female</i>	LAKI- LAKI <i>Male</i>	PEREM PUAN <i>Female</i>	
(1)	(2)	(3)	(4)	(5)	(6)
PASIMARANNU	313	340	0	0	653
PASILAMBENA	205	226	0	0	431
PASIMASUNGGU	235	252	0	0	487
TAKA BONERATE	125	142	0	0	267
PASIMASUNGGU TIMUR	547	640	0	0	1 187
BONTOSIKUYU	540	650	0	0	1 190
BONTOHARU	353	430	0	0	783
BENTENG	470	589	0	0	1 059
BONTOMANAI	452	480	0	0	932
BONTOMATENE	433	470	0	0	903
BUKI	192	220	0	0	412
2009	3 865	4 439	0	0	8 304
KEPULAUAN 2008	2 439	2 360	0	0	4 799
SELAYAR 2007	1 173	980	0	0	2 153
2006	516	450	0	0	966
2005	424	421	0	0	845

Sumber : Dinas Kependudukan dan Catatan Sipil Kabupaten Kepulauan Selayar

**TABEL/ Table 3.7.1**  
**BANYAKNYA RUMAH TANGGA MISKIN BERDASARKAN DATA PROGRAM PENDATAAN**  
**LAYANAN SOSIAL (PPLS) DIRINCI PER DESA**  
**DI KABUPATEN KEPULAUAN SELAYAR TAHUN 2009**  
*Number of Poor Household According to Data of PPLS By Village in Kepulauan Selayar*  
*Regency Year 2009*

KODE WIL. Area Code	DESA/KELURAHAN Village/Ward	BANYAKNYA/Number of
		RUMAH TANGGA MISKIN Poor House hold
(1)	(2)	(3)
001	KOMBA-KOMBA	33
002	LAMBEGO	19
003	BONERATE	164
004	MAJAPAHIT	139
005	BATU BINGKUNG	57
006	BONEA	132
010	PASIMARANNU	544
001	PULO MADU	47
002	GARAUPA	113
003	KALAOTOA	80
004	LEMBANG MATENE	73
005	KARUMPA	105
011	PASI LAMBENA	418
001	TANAMALALA	70
002	KEMBANG RAGI	93
003	LABUANG PAMAJANG	56
004	MA'MINASA	77
009	BONTOSAILE	59
010	MASSUNGKE	77
020	PASIMASUNGGU	432
001	LEMBANG BAJI	67
002	BONTOMALLING	130
003	BONTOBULAENG	161
004	BONTOBARU	123
022	PASIMASUNGGU TIMUR	481

Sumber : BPS Kabupaten Kepulauan Selayar  
 Source : BPS – Statistics of Kepulauan Selayar Regency

LANJUTAN TABEL /Table Continued 3.7.1

KODE WIL. Area Code	DESA/KELURAHAN Village/Ward	BANYAKNYA/Number of
		RUMAH TANGGA MISKIN Poor House hold
(1)	(2)	(3)
001	TAMBUNA	118
002	KAYUADI	185
003	BATANG	152
004	NYIUR INDAH	111
005	JINATO	61
006	RAJUNI	139
007	LATONDU	68
008	TARUPA	94
021	TAKA BONERATE	928
001	POLASSI	74
002	TAMBOLONGAN	80
003	APPATANAH	64
004	LOWA	104
005	LANTIMBONGAN	116
006	BINANGA SOMBAIYA	81
007	LAIYOLO	181
008	LAIYOLO BARU	75
009	HARAPAN	226
010	PATIKARYA	85
011	PATILERENG	75
030	BONTOSIKUYU	1 161

Sumber : BPS Kabupaten Kepulauan Selayar  
 Source : BPS – Statistics of Kepulauan Selayar Regency

LANJUTAN TABEL /Table Continued 3.7.1

DESA/KELURAHAN <i>Village/Ward</i>	BANYAKNYA/Number of
	RUMAH TANGGA MISKIN <i>Poor House hold</i>
(2)	(3)
BONTOBORUSU	114
BONTOLEBANG	55
BONTOSUNGGU	214
BONTOBANGUN	284
PUTABANGUN	123
BONTOTANGNGA	95
KAHU-KAHU	108
BONTOHARU	993
BENTENG SELATAN	257
BENTENG	240
BENTENG UTARA	218
BENTENG	715
PARAK	138
JAMBUIYA	89
BONTOMARANNU	149
BONEA TIMUR	61
MARE-MARE	56
BARUGAIYA	94
POLEBUNGING	76
BONEA MAKMUR	39
BONTOMANAI	702

Sumber : BPS Kabupaten Kepulauan Selayar

Source : BPS – Statistics of Kepulauan Selayar Regency

LANJUTAN TABEL /Table Continued 3.7.1

DESA/KELURAHAN <i>Village/Ward</i>	BANYAKNYA/Number of
	RUMAH TANGGA MISKIN <i>Poor House hold</i>
(2)	(3)
KOHALA	69
BONTOLEMPANGAN	121
BALANG BUTUNG	112
LALANG BATA	91
BUKI	82
BUKI	475
MAHARAYYA	48
ONTO	92
BATANGMATA SAPO	68
BATANGMATA	109
BARAT LAMBUNGAN	65
BONTONASALUK	104
KAYUBAU	94
TANETE	192
PAMATATA	85
BONGAIYA	126
MENARA INDAH	57
BONTOMATENE	1 040

Sumber : BPS Kabupaten Kepulauan Selayar  
 Source : *Statistic of Kepulauan Selayar Regency*



**TABEL/ Table 3.8.1**  
**JUMLAH KEPALA KELUARGA MISKIN YANG MENERIMA RASKIN**  
**DIRINCI MENURUT KECAMATAN DI KABUPATEN KEPULAUAN SELAYAR TAHUN 2006 - 2010**  
*Number of Poor Household Head According Raskin Receiver by District*  
*in Kepulauan Selayar Regency Year 2006-2010*

KECAMATAN <i>District</i>	2006	2007	2008	2009	2010
(1)	(3)	(4)	(5)	(6)	(6)
PASIMARANNU	783	777	988	991	544
PASILAMBENA	733	805	1 006	820	418
PASIMASUNGGU	587	780	990	810	432
TAKA BONERATE	782	860	1 044	995	928
PASIMASUNGGU TIMUR	422	477	790	519	481
BONTOSIKUYU	880	925	1 086	1 185	1 161
BONTOHARU	587	572	852	1 050	993
BENTENG	978	1 116	1 214	715	715
BONTOMANAI	782	786	994	795	702
BONTOMATENE	1 272	1 258	1 308	1 078	1 040
BUKI	*)	*)	*)	486	475
<b>KEPULAUAN SELAYAR</b>	<b>7 806</b>	<b>8 356</b>	<b>10 272</b>	<b>9 444</b>	<b>7 889</b>

Sumber : Bagian Ekonomi Sekda Kabupaten Kepulauan Selayar

Cat/Note : \*) Data masih bergabung dengan kecamatan induk