

**CENTRE ORSTOM
DE
YAOUNDE**

**DICTIONNAIRE DES VILLAGES
DU MBAM**

D'après la documentation réunie par
la Section de Géographie de l'I.R.CAM.

REPERTOIRE GEOGRAPHIQUE DU CAMEROUN FASCICULE n° 11

REPertoire GEOGRAPHIQUE DU CAMEROUN

- Fasc. 1 Tableau de la population du Cameroun, 68 p. Fév. 1965 SH, N° 17
- Fasc. 2 Dictionnaire des villages du Dja et Lobo, 89 p. Juin 1965 SH. N° 22
- Fasc. 3 Dictionnaire des villages de la Haute-Sanaga, 53 p. Août 1965 SH. N° 23
- Fasc. 4 Dictionnaire des villages du Nyong et Mfoumou, 49 p. Octobre 1965 SH. N° 24
- Fasc. 5 Dictionnaire des villages du Nyong et Soo 45 p. Novembre 1965 SH. N° 25
- Fasc. 6 Dictionnaire des villages du Ntem 126 p. Décembre 1965 SH. N° 26
- Fasc. 7 Dictionnaire des villages de la Mefou 108 p. Janvier 1966 SH. N° 27
- Fasc. 8 Dictionnaire des villages du Nyong et Kellé 51 p. Février 1966 SH. N° 28
- Fasc. 9 Dictionnaire des villages de la Lékié 71 p. Mars 1966 SH. N° 29
- Fasc. 10 Dictionnaire des villages de Kribi P. Mars 1966 SH. N° 30
- Fasc. 11 Dictionnaire des villages du Mbam P. 60 Mai 1966 SH. N° 31
- Fasc. 12 Dictionnaire des villages de Boumba Ngoko (en préparation)
- Fasc. 13 Dictionnaire des villages de Lom-et-Diérem (en préparation)

OFFICE DE LA RECHERCHE SCIENTIFIQUE
ET TECHNIQUE OUTRE-MER

REPUBLIQUE FEDERALE
DU CAMEROUN

CENTRE ORSTOM

DE

YAOUNDE

DICTIONNAIRE DES VILLAGES

DU MBAM

MAI 1966

S.H. N° 31

TABLE DES MATIERES

NOTE SUR LE REPERAGE DES VILLAGES	I
LISTE DES ABREVIATIONS	III
TABLEAU DE LA POPULATION DU DEPARTEMENT	IV
LISTE DES VILLAGE PAR CANTONS :	
ARRONDISSEMENT DE BAFIA ET DISTRICT DEUK	VI
ARRONDISSEMENT DE BOKITO ET DISTRICT D'OMBESSA	VII
ARRONDISSEMENT DE NTUI ET DISTRICT NGORRO	VIII
ARRONDISSEMENT DE NDIKINIMEKI ET DISTRICT MAKENENE ..	IX
ARRONDISSEMENT DE YOKO	IX
CARTES	X
DICTIONNAIRE	1

NOTE SUR LE REPERAGE DES VILLAGES

Le Dictionnaire donne pour chaque village sa position Géographique, c'est-à-dire sa distance par rapport à l'Equateur (parallèle) et sa distance par rapport au méridien de Greenwich (méridien). Ces deux lignes, parallèle méridien, constituent les coordonnées et leur intersection définit avec précision l'emplacement exact du village. Rappelons que l'ensemble du Cameroun se trouve à l'Est du méridien de Greenwich et au Nord de l'Equateur. Les coordonnées sont exprimées en degrés la distance unitaire entre deux parallèles (ou deux méridiens) est de un degré (1°) soit approximativement 110 km. Chaque degré est divisé en 60 minutes (60').

Pour retrouver sur la carte l'emplacement d'un village, on lit d'abord sur le dictionnaire le nom de la carte. Nous avons utilisé pour le MBAM les cartes suivantes : éditées par le Service Géographique de Yaoundé (Annexe I.G.N.) :

Cartes au 1/200.000ème : BAFIA
 BANYO
 LINTÉ
 NDIKINIMEKI
 YOKO

Cartes au 1/50.000ème : BAFIA 3a
 4a
 3b
 1c
 2c
 3c
 1d
 3d
 4d

NDIKINIMEKI 4c
 3d
 4d

Chaque carte au 1/200.000ème représente la superficie comprise entre 2 méridiens et 2 parallèles. Elle est désignée par le nom de la ville la plus importante.

II

Ces cartes au 1/200.000ème sont divisées en 16 cartes au 1/50.000ème suivant le schéma ci-contre :

E	d	c	d
3		4	
a	b	a	b
c	d	c	d
1		2	
a	b	a	b

Une carte au 1/50.000ème porte le même nom que la carte au 1/200.000ème suivi d'un chiffre et d'une lettre (ex. : YAOUNDE 1a).

On trouvera dans l'encadrement de chaque carte une échelle graphique permettant de lire facilement les coordonnées, horizontales et verticales que l'on cherche. Les coordonnées d'un point quelconque sont évidemment les mêmes selon que l'on utilise la carte au 1/200.000ème ou celle au 1/50.000ème.

Exemple : Chercher le village BAMOKO (BAFIA). On lit sur le dictionnaire :

Posit : MÉR : 11°05' Par : 4°51' Carte : BAFIA

On prend donc la carte au 1/50.000ème Bafia 3c ou à défaut le 1/200.000ème Bafia. Le cadre de la carte porte les indications des méridiens et parallèles (de 10 en 10 minutes sur le 1/200.000ème, de 5 en 5 sur le 1/50.000ème). On détermine par simple lecture le grand carré dans lequel se trouve ce village ; pour BAMOKO, entre les méridiens (lignes verticales) 11°00' et 11°10' et entre les parallèles (lignes horizontales) 4°50' et 4°60'. Une opération très simple permet alors de déterminer la position exacte du village : il suffit de compter sur le cadre le nombre de divisions correspondant aux minutes.

LISTE DES ABREVIATIONS EMPLOYEES

ARR.	= Arrondissement
CATH.	= Catholique
C.M.R.	= Commune Mixte Rurale
C.U.	= Centre Urbain
CYC. COMPL.	= Cycle Complet
CYC. INCOMPL.	= Cycle incomplet
EC.	= Ecole
GROUPT.	= GROUPEMENT
MER.	= Méridien
MIS.	= Mission
OFF.	= Officiel
PAR.	= Parallèle
POPUL.	= Population
POSIT.	= Position
PROT.	= Protestant (Eglise Presbytérienne du Cameroun)
P.T.T.	= Poste Télégraphe Téléphone

DEPARTEMENT DU MBAM

Chef-Lieu : BAFIA

I.F.A. CENTRE-SUD

Arrondissements ou Districts	C a n t o n s	Ethnie principale	Année	Popu- lation	Super- ficie Km ²	Densi- té
C.P.E.	Bafia	Divers	1966	11.000		
BAFIA	Bapé	Bapé	1966	1.691	73	23,16
	Bekke	Bafia	"	4.369	117	37,34
	Gouiffe	Bafia	"	885	57	15,52
	Korro	Bafia	"	7.225	230	31,41
	Ngam	Bafia	"	4.006	164	24,42
	Nkoukoue	Bafia	"	2.038	234	8,70
	Yambetta	Yambetta	"	2.985	292	10,22
District de DEUK	Balom	Balom	1966	4.677	1.416	3,30
TOTAL sans Bafia				27.876	2.583	10,79
BOKITO	Bekib-ville	Divers	1964	610		
	Elip	Yambassa	"	5.536	294	18,82
	Gounou Sud	Yambassa	"	6.821	99	68,89
	Lemande	Lemande	"	2.853	463	6,16
	Mmala	Yambassa	"	2.464	90	27,35
	Nyamanga II (vill. auto.)	Tsinga	"	182	389	12,17
	Yangben	Yambassa	"	4.539		
District d'OMBESSA	Kombé	Kombé	1963/64	1.059	75	14,12
	Gounou Nord	Yambassa	1964	10.775	135	94,85
	Bourraka (vill. Auto.)	Yambassa		2.031		
	Tsinga	Tsinga	1963/64	5.704	147	38,80
TOTAL				19.569	357	54,81
TOTAL sans Bokite				41.964	1.692	24,80
NTUI	Ntui-Ville	Divers	1963-64	842		
	Bafeuk	Bafeuk	"	681	645	1,06
	Batsenga	Batsenga	"	4.931	222	22,21
	Boundjou	Boundjou	"	1.523	262	5,81
	Mvele	Mvele	"	1.744	181	9,63
	Nguila (vill. Autonome)	Babouté	"	562 (1)		

(1) Village autonome compté dans le groupement Ngorro pour le calcul de la superficie et de la densité.

DEPARTEMENT DU MBAM (suite)

Arrondissements ou Districts :	C a n t o n s	Ethnie principale :	Année :	Popu- lation :	Super- ficie : km ²	Densité :
District de :						
Djanti	Djanti	Djanti	1964	1.954	425	4,59
NGORRO	Ngörro + Nguila	Ngörro	"	2110(+562)	1.450	1,84
	TOTAL			4.064	1.875	2,16

TOTAL sans Ntui				13.505	3.185	4,24

NDIKINIMEKI :						
Ndikinimeki-Ville		Divers	1964	1.599		
Etoundou		Banen	"	6.333	506	12,51
Inoubou		Banen	"	6.621	588	11,26

District de :						
Nyokon		Nyokon	1964	1.368	120	11,40
MAKENENE	Vill. Autonomes	Nyokon	"	6.402	232	27,59
	TOTAL			7.770	352	22,07

Zones inhabitées					1.354	
TOTAL de l'Arrondissement sans Ndikinimeki :						
sans zone inhabitée				20.724	1.446	14,33
avec zone inhabitée				20.724	2.800	7,40

YOKO	Yoko-Ville	Divers	1964	1.684		
	Bafeuk	Bafeuk	"	1.114		
	Babouté	Babouté	"	4.440		
	Tikar	Tikar	"	4.247		

Zones inhabitées					10.439	
TOTAL sans Yoko						
sans les zones inhabitées				9.801	12.276	0,79
avec les zones inhabitées				9.801	22.715	0,43

TOTAL DU DEPARTEMENT						
Population Rurale				113.870	32.975	3,45
Population Urbaine				15.735		
TOTAL				129.605	32.975	3,93

LISTE DES VILLAGES PAR CANTONS

ARRONDISSEMENT DE BAFIABAPEDENCK
DIODAREGAH
KEN

LAKPANG

BEKKEBITANG
KIKI

MOUKO

RIBANG

GOUIFE

BEP

GOUIFE

KORROBIGNA
DONENKENG I
DONENKENG II
EGONA IGOUFAN I
GOUFAN II
LABLE
NGOMONYAMSONG
NYATSOTTA
TCHEKANEN'GAM

BIAMO

DANG

RIONONG

NKOKOUEBIAMESSE
GBARAMMOUKEN
ROUM

YAKAN

YAMBETTABAMOKO
BAYOMEN
BAGUI ou BAGUI
DIIKALONG
KIBOUM
KON
KON-KIDOUNNINGUENSEN
PONECK
YAMBETTADISTRICT DE DEUK :BALOMBANGONG
BEE
BOKO
DEUK I
DEUK II
DIOUMADJAKKA
GAH
GBAH
GOUFE
KOP
MOUZIMPAGNE (MPANYE)
MPOUGA
NGUENG
ZAKAN
ZO'OK

VII

ARRONDISSEMENT DE BOKITO

E L I P

BALAMBA I
BALAMBA II
BASSOLO
BALONDO

BONG ANDO
BOTATANGO
BOTOMBO

KAN ANGA
KELKOTO
YAMBASSA

GOUNOU-SUD

ASSALA I
ASSALA II

BAKOA
BOKAGA

GUEBOBA
GUEFIGUE

LEMANDE

BOUGNOUNGOULOUK
NDOUGBISSOUNG
NYAMBAYE

OMENG
OSSIMPT I
OSSIMPT II

TOBAGNE
TSCHEKOS

MMALA

BEGUI
BOKITO VILLE

BOKITO-VILLAGE
EDIOLOMO

KEDEA (KEDIA)
YORRO

YANGBEN

BATANGA
BONGO

MBOLA
OMENDE

YANGBEN

VILLAGE AUTONOME

NYAMANGA I

DISTRICT D'OMBESSA :

GOUNOU-NORD

BALIAMA
BANINGOANG
BOGONDO

BOYABA
BOYABISSOUMBI
ESSENDE

GUIENTSING I
GUIENTSING II
OMBESSA

KOMBE

BIALANGUENA

BOURA I

BOURA II

TSINGA

BADISSA
BILOMO

ENANGAN
NYAMANGA II

YANGA
YEBEKOLO

VIII

VILLAGE AUTONOME

BOURAKA

ARRONDISSEMENT DE NTUI

BAFEUK

BIVOUNA
KOMBE-BENGUE

NDIMI
SALAKOUNOU

YALONGO

BATSENGA

BETAMBA
EHONDO
KELLA

KORRO
KOUSSE
NACHTIGAL

NDJAME
NGUETTE
ODON

BOUNDJOU

BLAKOUA

BIATENGENA

SIERIE S.A.B.M.

MVELE

BIANGOENA
BIANNIMI
BIATSOTTA I
BIATSOTTA II

BILANGA-KOMBE
BINDALIMA I
BINDALIMA II
BINDAMONGO

BINDANDJENGUE
KOUNDOUNG
NTUI-VILLAGE
OSSOMBE

VILLAGE AUTONOME

NGUILA-VILLAGE

NGUILA-HAOUSSA

VILLAGES INDEPENDANTS

MBANGA
MBANGASINA

GOURA

NYAMBALA

DISTRICT DE NGORRO

DJANTI

NYABIDI
NYAPIANGA
NYAMOKO

NYANDINGUI
NYANKENGUE

YANGBA
YASSEM

NGORRO

EGONA II
NGORRO VILLE

NYAMONGO
NYASSAKOUNOU

YANGAFOK I
YANGAFOK II

ARRONDISSEMENT DE NDIKINIMEKI

ETOUNDOU

BOUTOUROU
EKONDJE
ETOUNDOU I
ETOUNDOU II
ETOUNDOU III

NDEMA
NDIKBIL
NDIKOKO
NEBASSEL

NEBAYA
NEFANTE
NITOUKOU
NOMALE

INOUBOU

AKOUTE
ETONG
KOUBINANG
NDEKALENDE
NDIKI
NDIKIGNOK
NDIKIMEM
NDIKINIMEKI
NDIKITEK
NDIKITOK
NDIKITOLE
NDIKIYEL

NDOKBAKOUMEK
NDOKBASSABEN
NDOKBOU I
NDOKBOU II
NDOKMANDENG
NDOKMIOS
NDOKMISSOK
NDOKNONOHO
NDOKOBASSIOMI
NDOKOBOK
NDOKOBKOM
NDOKOBILAK I

NDOKOBILAK II
NDOKOHOK
NDOKOMAI
NDOKOMBA
NDOKOMBOT
NDOKON
NDOKONGO
NDOKOMIOL
NDOKWANEN
NDOL
NEBOLEN

DISTRICT DE MAKENENE :NYOKON

BABITCHOA
BOUA
HOUNG

KINDING
MBALAM
MILOUM

NDIKOMAKONG
NYOKON I
NYOKON II

VILLAGES AUTONOMES

BANTOUM I
BANTOUM II

MAKENENE I
MAKENENE II

NDE

ARRONDISSEMENT DE YOKOBABOUTE

BATOUA
DOUME
FOUY
GUERRE
LINTE

MAKOURI
MANGAI
MANKIM
MATSARI

NGOUEYOU
NYEM
SENGBE
YOKO-AUTONOME

BAFEUK

DONGA
ISSANDJA
KOUNDE

LENA
MEDJAMBOUNI

MEGANG
NDJOLE

TIKAR

BENG-BENG
GAH
INA

KONG
KPWAGA (KPAKA)
NDITAM

NGAMBE-AUTONOME
NGOUME
OUE

Arrondissements de Bafia, Bokito, Ntui, Ndikinimeki, Yoko : Carte

d'ensemble au 1/500.000ème

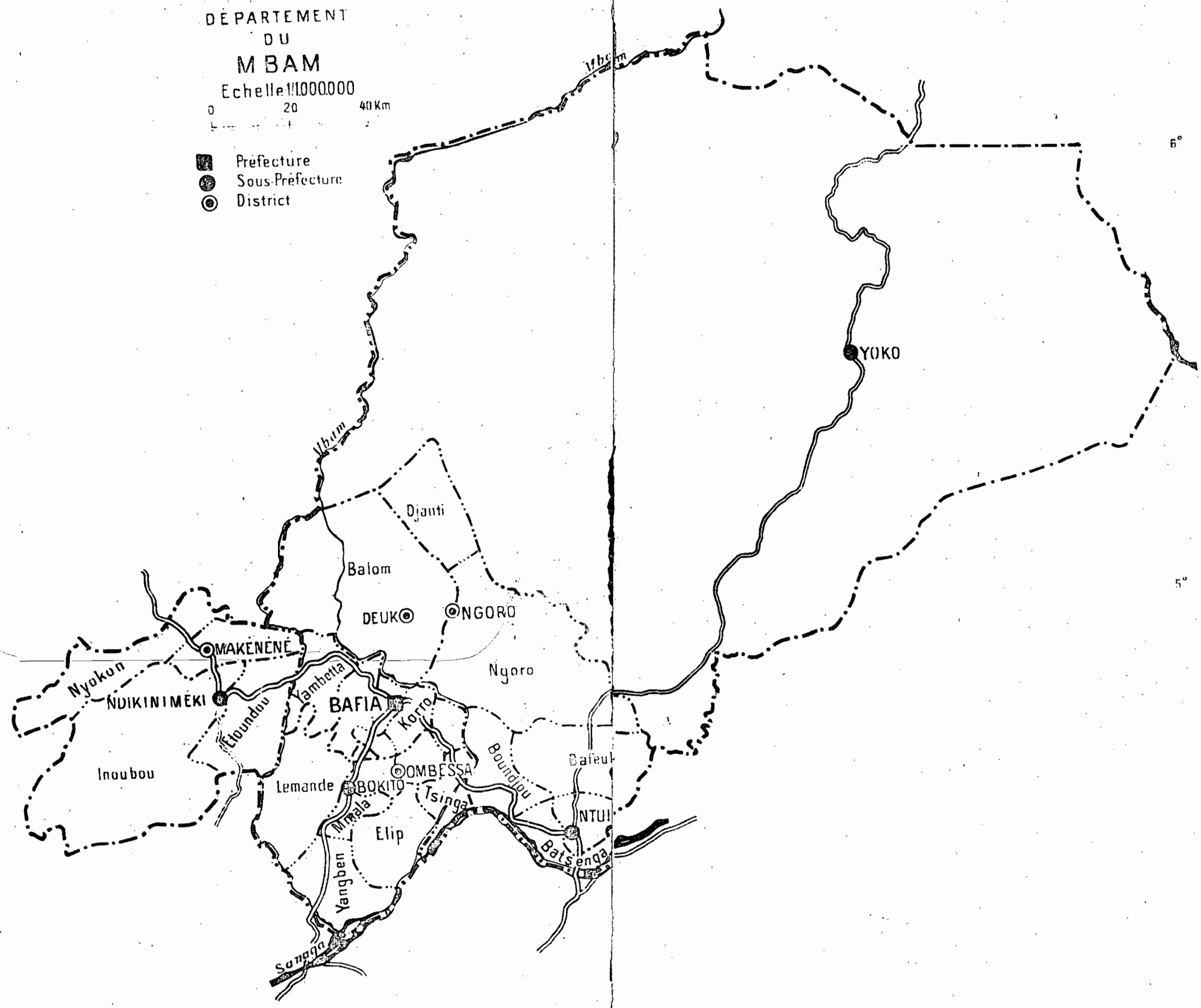
Cartes de Groupements au 1/200.000ème

Arrondissement de Bafia	: Groupement	Bapé
	Canton	Bekké
	"	Gouifé
	"	Korro
	"	Ngam
	"	Nkokoué
	"	Yambetta
District de Deuk	: Canton	Balom
	"	
Arrondissement de Bokito	: Canton	Elip
	"	Gounou-Sud
	"	Lemandé
	"	Mmala
	"	Yangben
District d'Ombessa	: Canton	Kombé
	"	Gounou-Nord
	"	Tsinga
	Villages Autonomes	
Arrondissement de Ntui	: Canton	Bafeuk
	"	Batsenga
	Groupement	Boundjou
	Canton	Mvelé
	Village Autonome	
District de Ngorro	: Canton	Djanti
	"	Ngorro
Arrondissement de Ndikinimeki	: Canton	Etoundou
	"	Inoubou
District de Makenéné (1/400.000ème)	: Canton	Nyokon
	Villages Autonomes	
Arrondissement de Yoko	: Chefferie	Babouté
	"	Bafeuk
	"	Tikar

DÉPARTEMENT
DU
MBAM

Echelle 1/1000000
0 20 40 Km

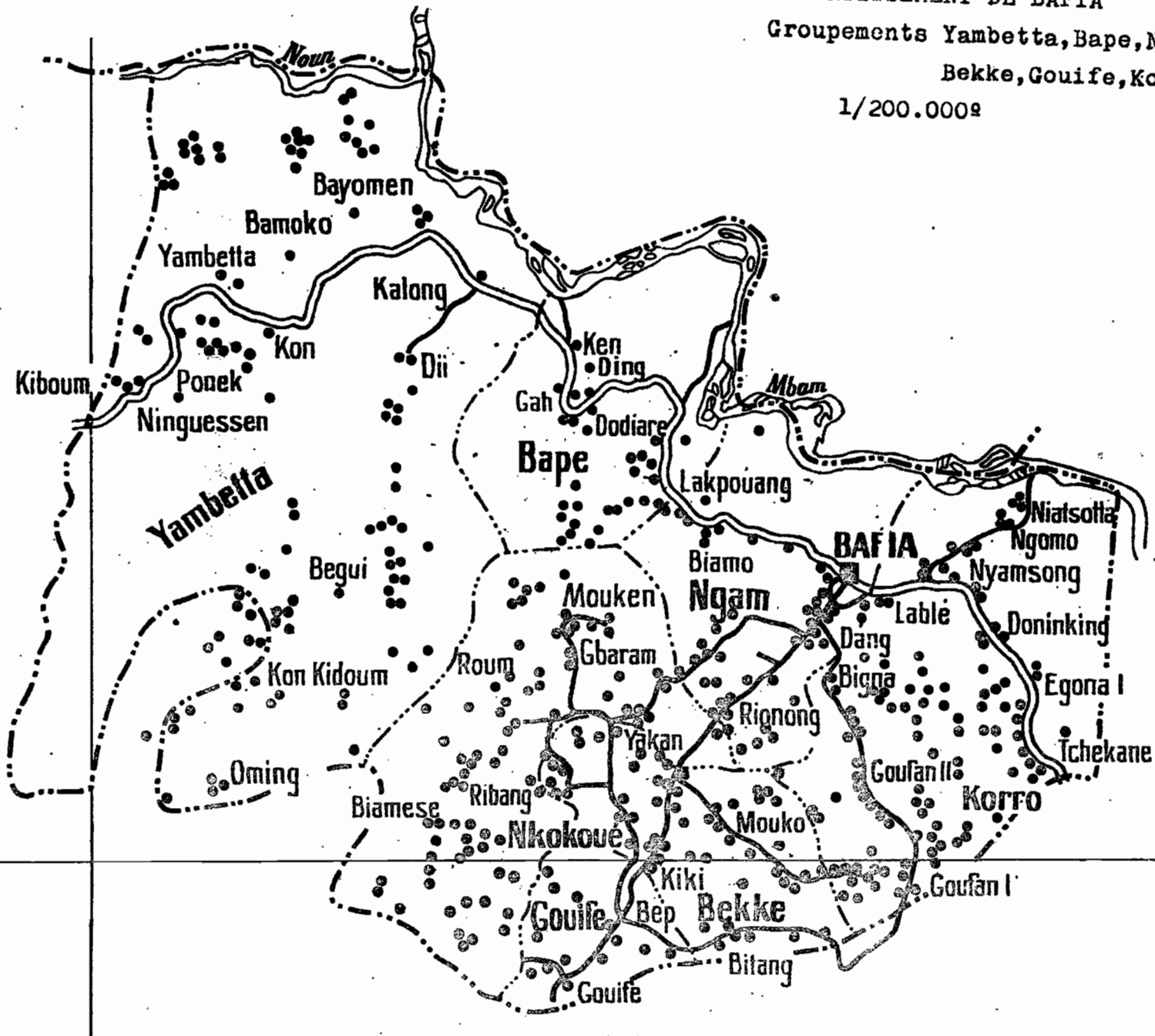
- Préfecture
- Sous-Préfecture
- ⊙ District



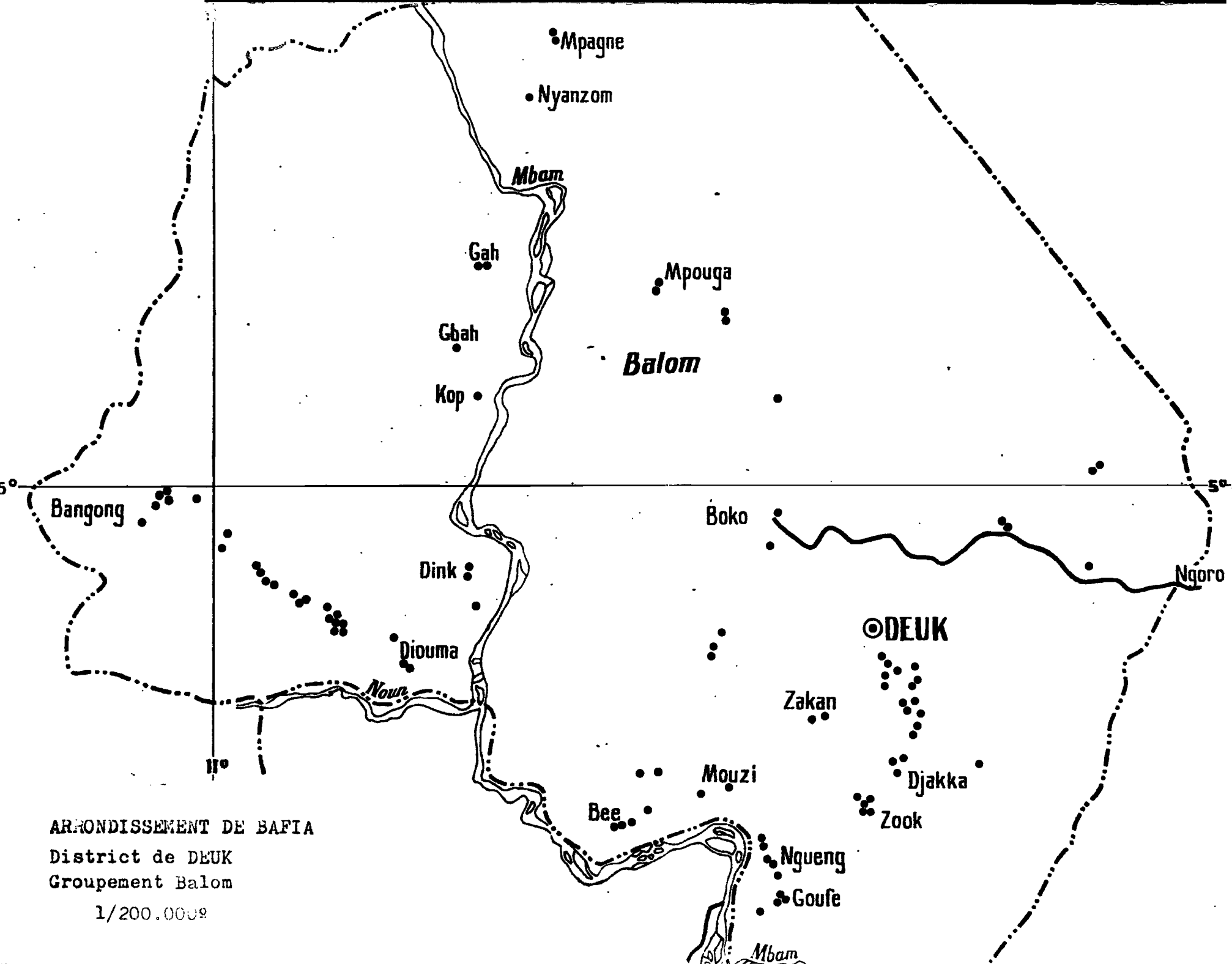
ARRONDISSEMENT DE BAFIA

Groupements Yambetta, Bape, Ngam, Nkokoue
Bekke, Gouife, Korro

1/200.000^e



-4°40'



ARRONDISSEMENT DE BAFIA

District de DEUK

Groupeement Balom

1/200.000

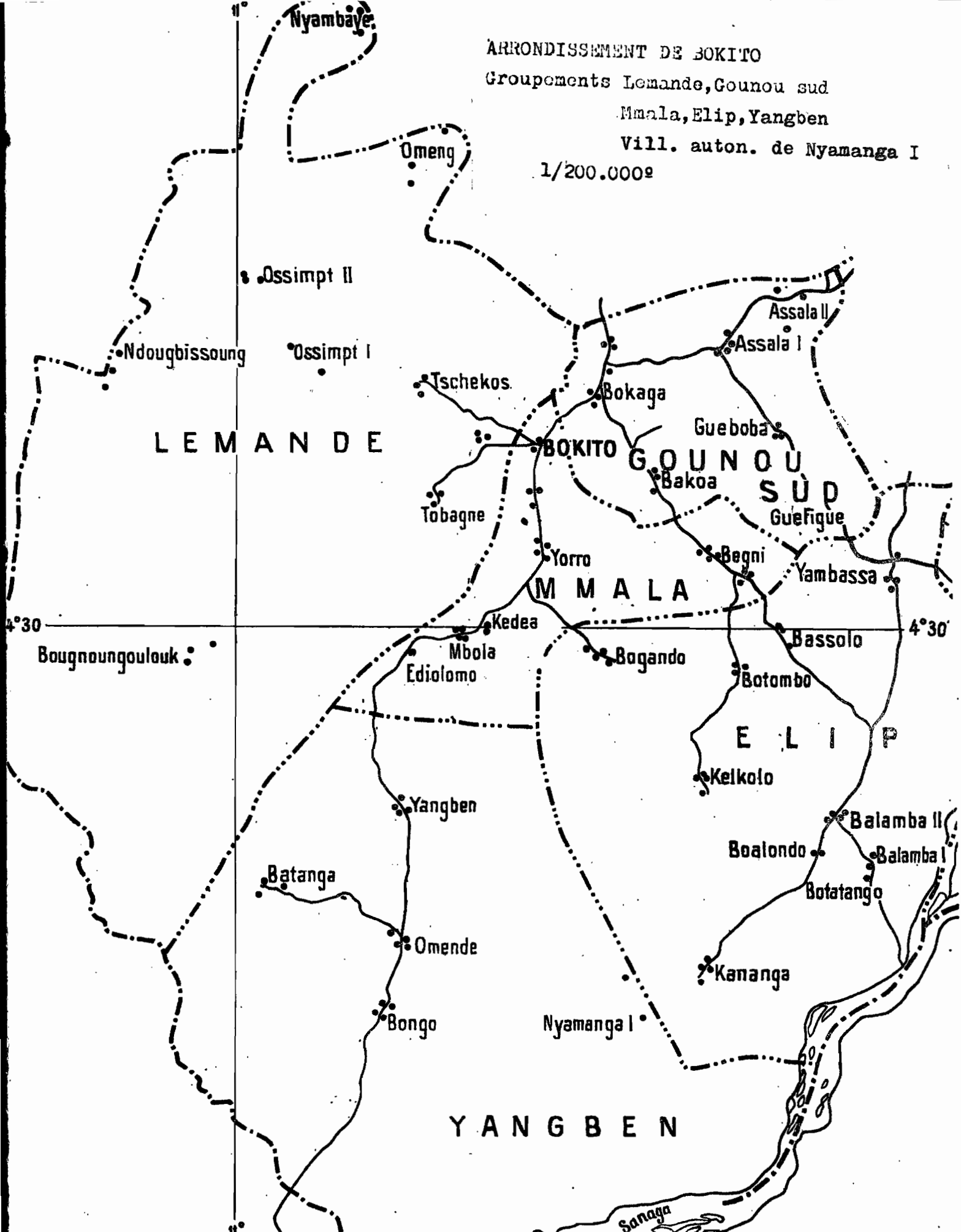
ARRONDISSEMENT DE BOKITO

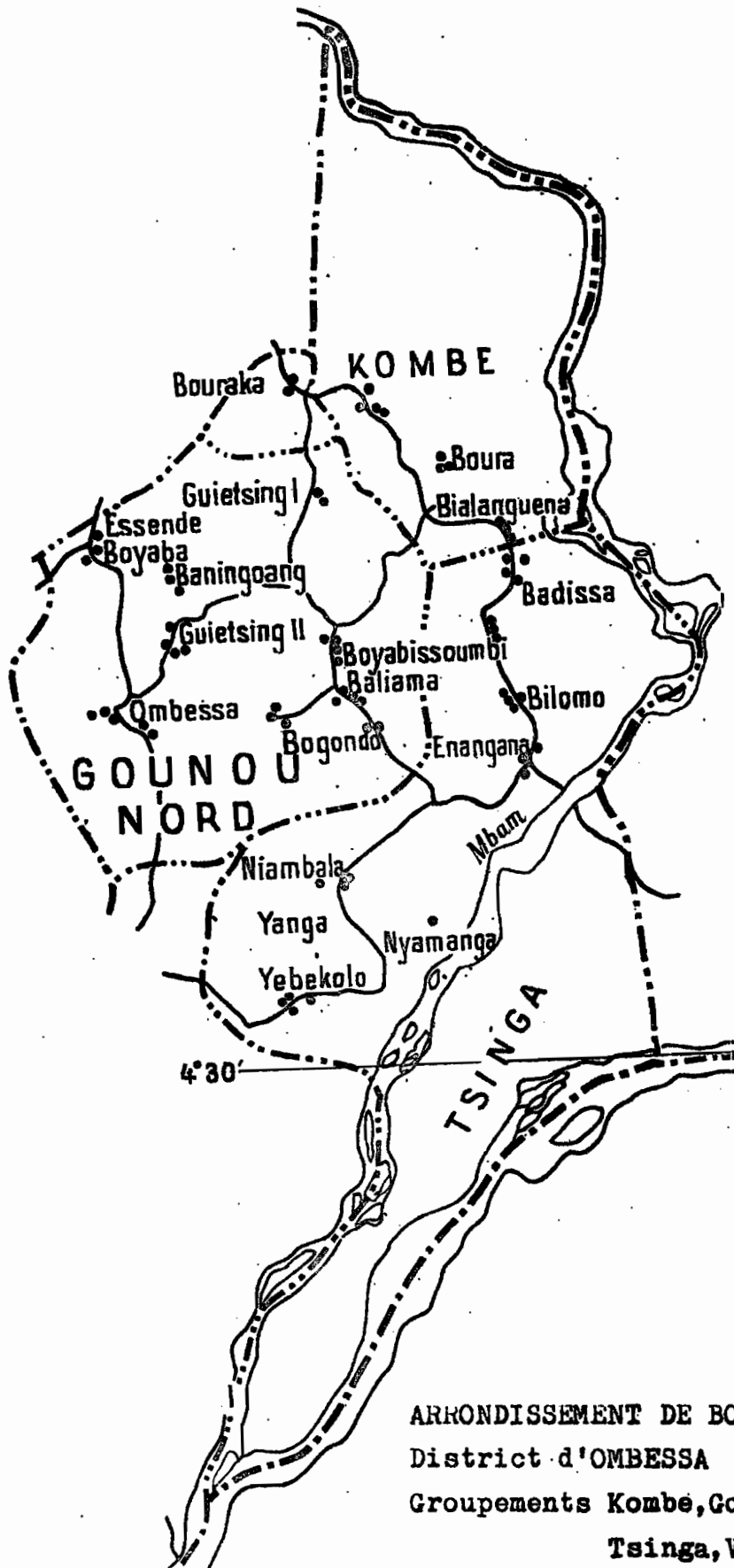
Groupements Lemande, Gounou sud

Mmala, Elip, Yangben

Vill. auton. de Nyamanga I

1/200.000^e





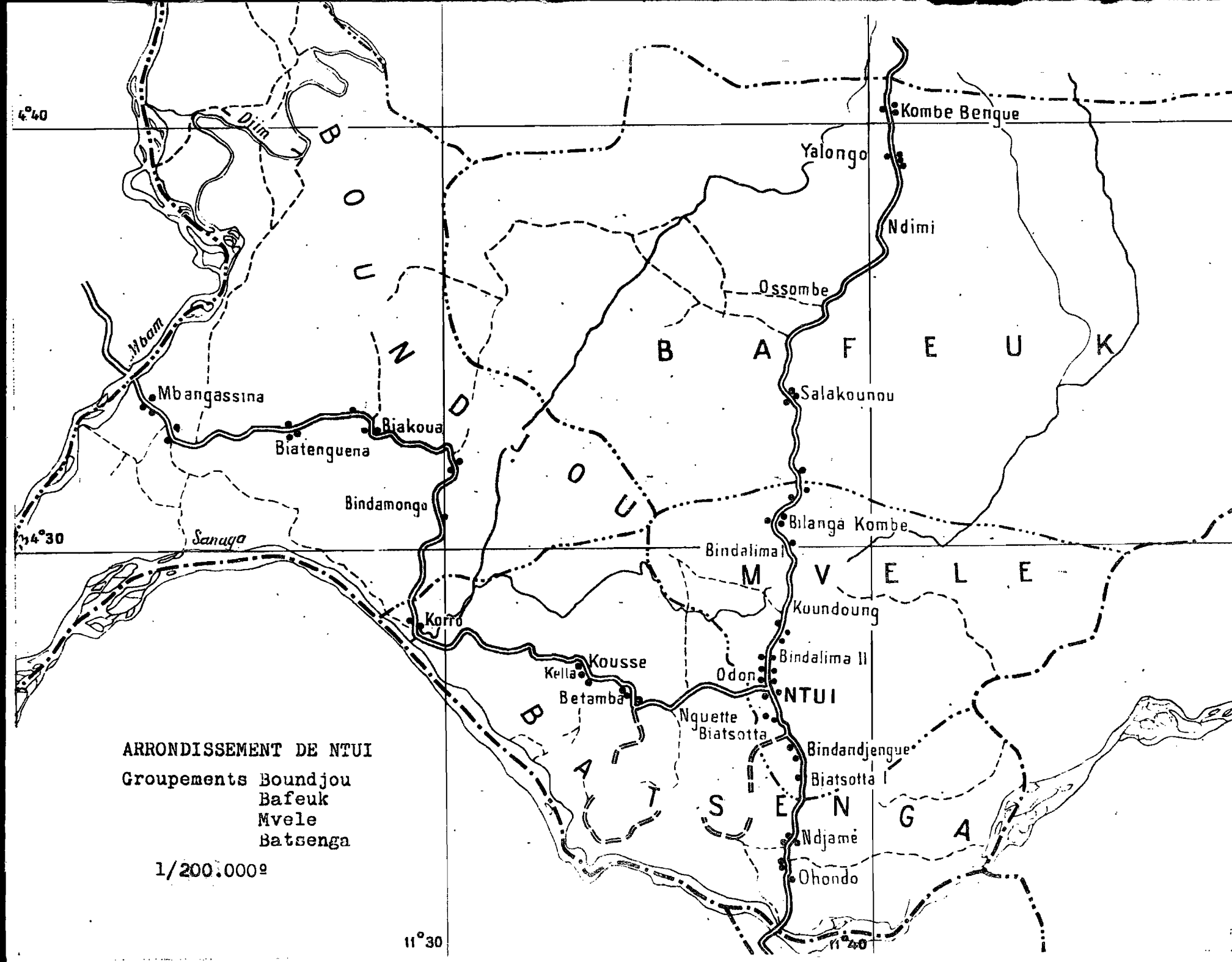
ARRONDISSEMENT DE BOKITO

District d'OMBESSA

Groupements Kombe, Gounou nord,

Tsinga, Vill. auton. de Bouraka

1/200.000



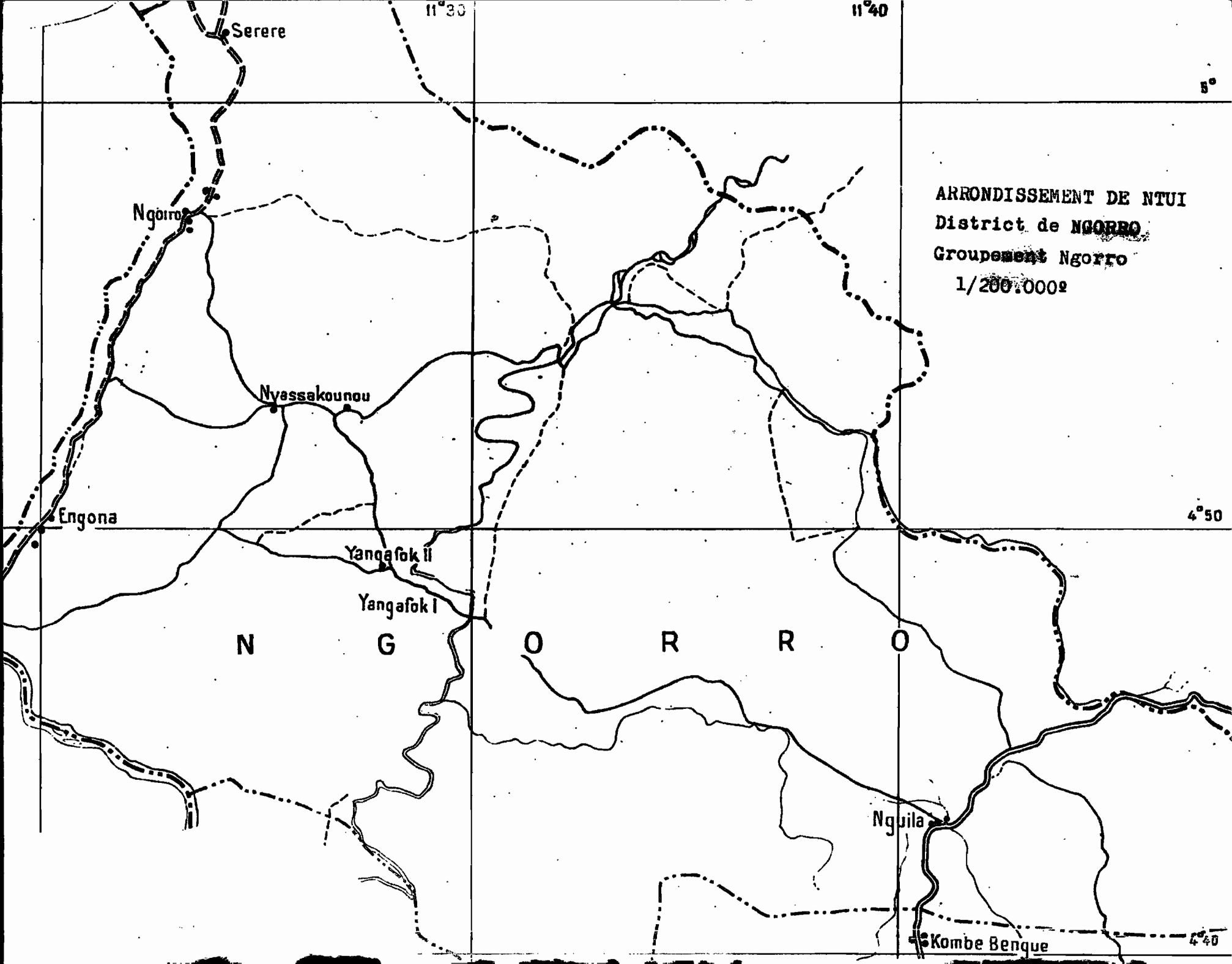
ARRONDISSEMENT DE NTUI

- Groupements Boundjou
- Bafeuk
- Mvele
- Batsenga

1/200.000^e

11°30'

14°40'



Serere

11°30'

11°40'

5°

Ngorro

ARRONDISSEMENT DE NTUI
District de NGORRO
Groupement Ngorro
1/200.000^e

Nyassakounou

Engona

4°50'

Yangafok II

Yangafok I

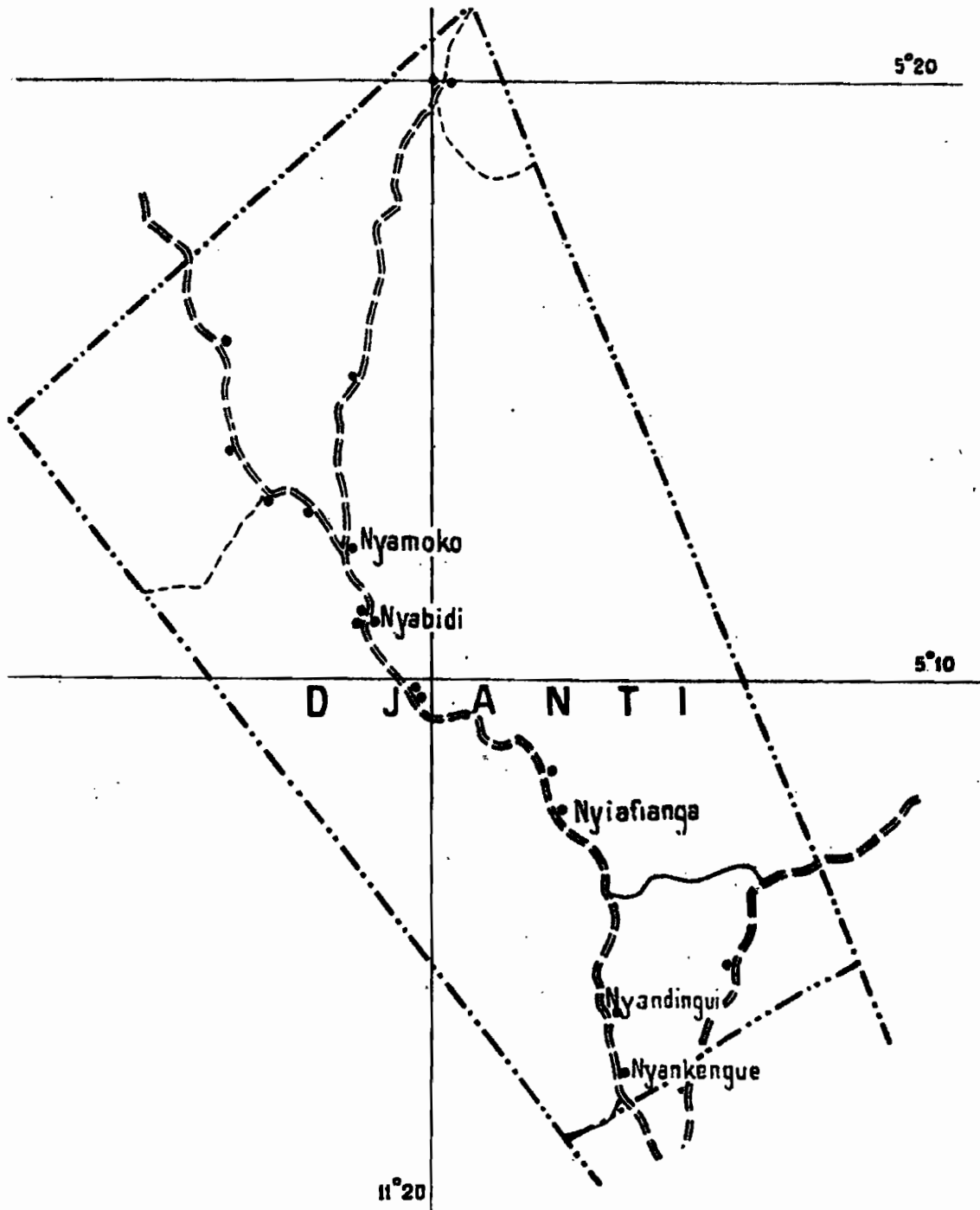
N G O R R O

Nguila

Kombe Benque

4°40'

ARRONDISSEMENT DE NTUI
District de NGORRO
Groupement Djanti
1/200.000^e



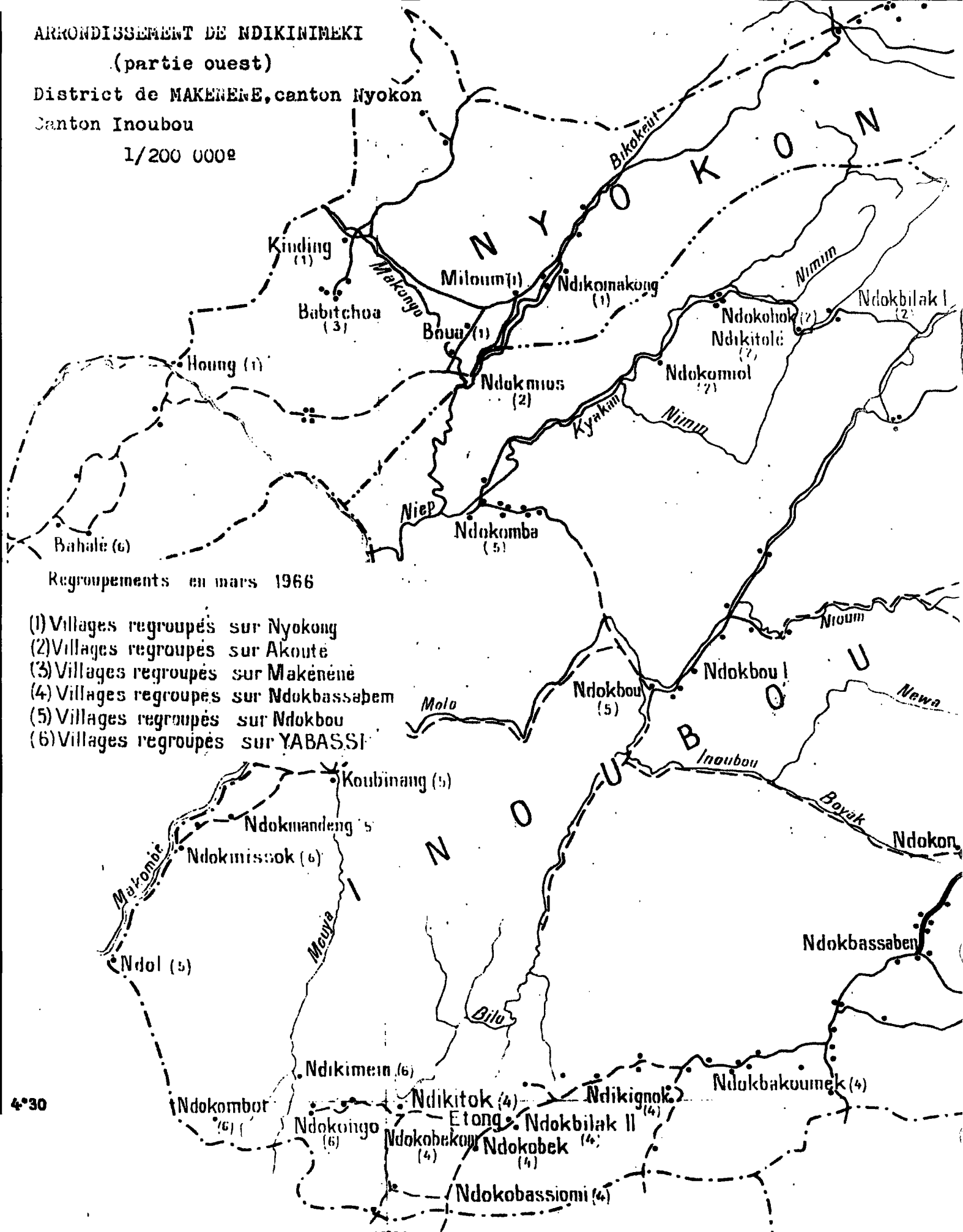
ARRONDISSEMENT DE NDIKINIMEKI

(partie ouest)

District de MAKENENE, canton Nyokon

Canton Inoubou

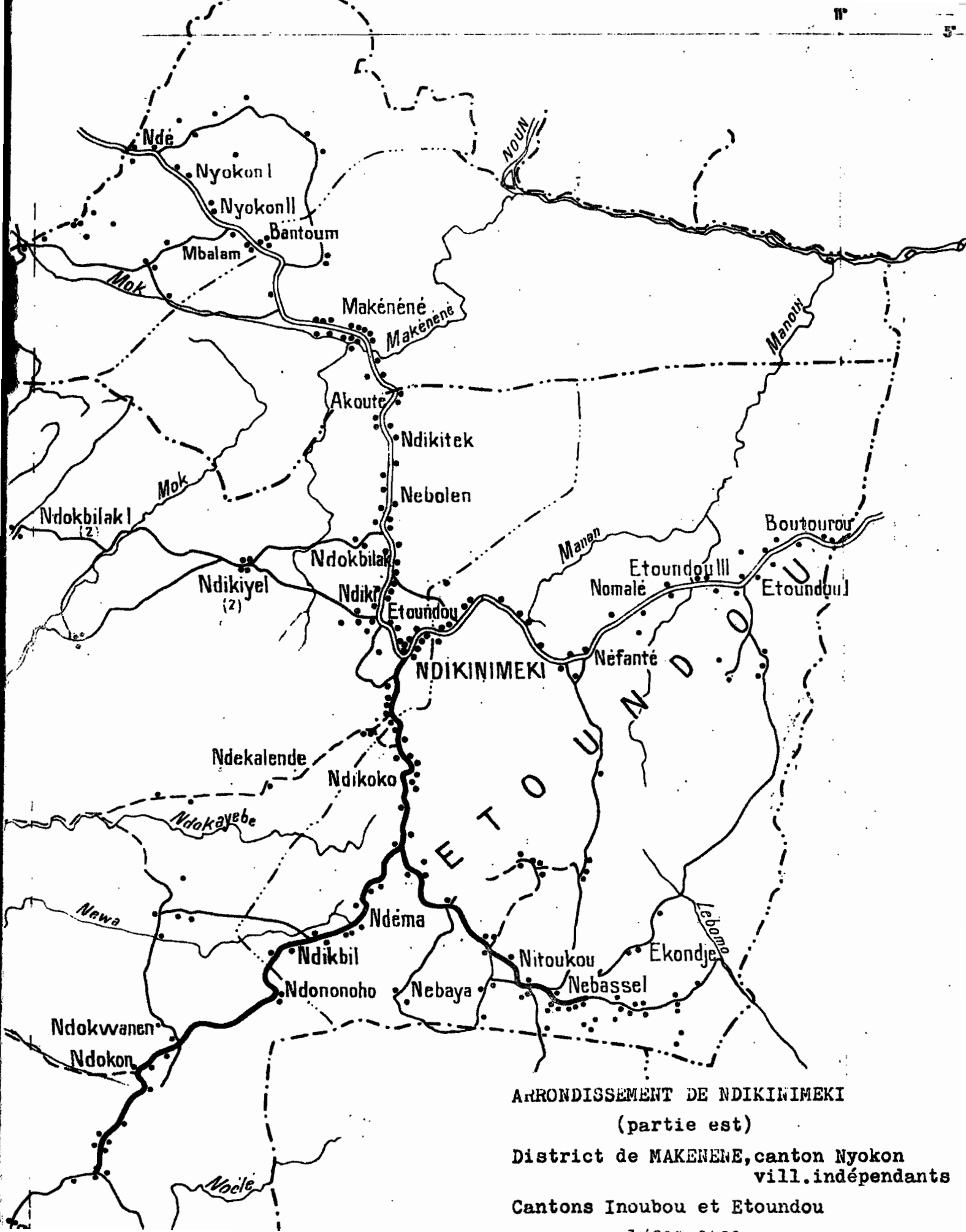
1/200 000e



Regroupements en mars 1966

- (1) Villages regroupés sur Nyokong
- (2) Villages regroupés sur Akoute
- (3) Villages regroupés sur Makénéne
- (4) Villages regroupés sur Ndokbassabem
- (5) Villages regroupés sur Ndokbou
- (6) Villages regroupés sur YABASSI

4°30



ARRONDISSEMENT DE NDIKINIMEKI
(partie est)

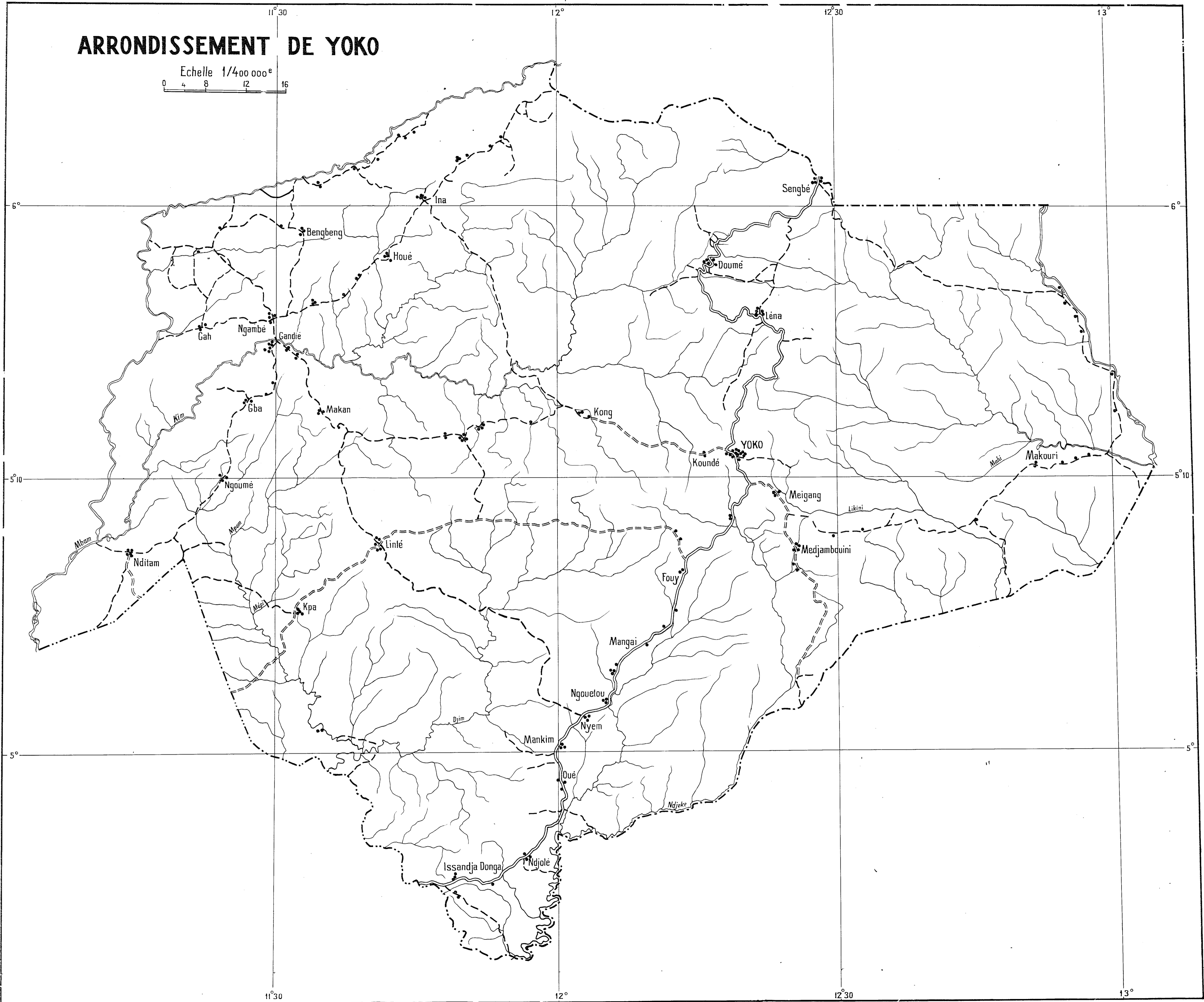
District de MAKENENE, canton Nyokon
vill. indépendants

Cantons Inoubou et Etoundou

ARRONDISSEMENT DE YOKO

Echelle 1/400 000^e

0 4 8 12 16



AKOUTE : C.M.R. et ARR. NDIKINIMEKI
Group : INOUBOU
Posit : MÉR : 10°49' Par : 4°51' Carte : Ndikinimeki (4d)
Route de Ndiki à Banganté
Popul : 350 (1964) BANEN

ASSALA I : C.M.R. et ARR. BOKITO
Group : GOUNOU SUD
Posit : MÉR : 11°11' Par : 4°36' Carte : Bafia (3a)
Carrefour piste auto vers Essendé, vers Yambassa, vers Bokaga
Popul : 1502 (1964) YAMBASSA
Ec. : 1 Off. cyc. compl.

ASSALA II : C.M.R. et ARR. BOKITO
Group : GOUNOU SUD
Posit : MÉR : 11°13' Par : 4°37' Carte : Bafia (3a)
Piste auto de Bokaga à Essendé
Popul : 921 (1964) YAMBASSA
Marché périodique

BABITCHOA : C.M.R. et District MAKENENE ARR. NDIKINIMEKI
Group : NYOKON
Posit : MÉR : 10°39' Par : 4°55' Carte : Ndikinimeki (4c)
Piste piétons de Nyokon I à Babitchoa
Popul : 291 (1963) NYOKON + BAMILEKE
(BABITCHOA Village regroupé à Makenéné)

BADISSA : C.M.R. et District OMBESSA ARR. BOKITO
Group : TSINGA
Posit : MÉR : 11°21' Par : 4°37' Carte : Bafia (3b)
Route de Ntui à Bafia (après fleuve Mbam)
Popul : 544 (1964) TSINGA
Marché périodique
Dispensaire Officiel } Située dans l'hameau de Koba
Ec. : 1 Prot cyc. incompl.)
Poste Agricole

BAFIA : Commune de Plein Exercice et Chef lieu du Département
CENTRE URBAIN
Posit : MÉR : 11°13' Par : 4°44' Carte : Bafia (3a)
Carrefour de routes : vers Anangana et Ntui, vers Gouifé et
Keleng, vers Bokito, vers Ndikinimeki et Tonga
Popul : 11.000 (1966) DIVERS
Poste Agricole
Marché quotidien, Hôpital et Dispensaire Officiels
Ec. : 1 Off., 1 Cath. cyc. compl. et 1 Off. cyc. incompl.
Collège d'Enseignement général, Centre d'Apprentissage P.T.T.
Postes à Essence, Campement, Aérodrome secondaire
Mis. Cath. Mosquée.

BAGUI : (BEGUI) : C.M.R. et ARR. BAFIA
Groupt : YAMBETTA
Posit : MÉR : 11°05' Par : 4°45' Carte : Bafia (3c)
Piste piétons de Di à Begui et à Omeng
Popul : 473 (1966) YAMBETTA
Ec. : 1 Cath. cyc. incompl.

BAKOA : C.M.R. et ARR. BOKITO
Groupt : GOUNOU-SUD
Posit : MÉR : 11°09' Par : 4°33' Carte : Bafia (3a)
Piste auto de Bokaga à Begui
Popul : 1.525 (1964) YAMBASSA
Marché périodique
Ec. : 1 Cath. cyc. compl.

BALAMBA I : C.M.R. et ARR. BOKITO
Groupt : ELIP
Posit : MÉR : 11°14' Par : 4°25' Carte : Bafia (1c)
Piste auto de Begui à Balamba II et à Ebebda II
Popul : 451 (1964) YAMBASSA

BALAMBA II : C.M.R. et ARR. BOKITO
Groupt : ELIP
Posit : MÉR : 11°14' Par : 4°26' Carte : Bafia (1c)
Carrefour de routes : vers Botatango et Ebebda II, vers Kananga,
vers Begui et Bokito
Popul : 1.233 (1964) YAMBASSA
Marché Périodique, Dispensaire Officiel
Ec. : 1 Off. 1 Cath. cyc. compl.
Mis. Cath.

BALIAMA : C.M.R. et District OMBESSA ARR. BOKITO
Groupt : GOUNOU-NORD
Posit : MÉR : 11°19' Par : 4°35' Carte : Bafia (3b)
Route de Bialanguena à Boyabissoumbi et à Enanguena
Popul : 371 (1964) YAMBASSA
Dispensaire Officiel
Ec. : 1 Off. 1 Cath. cyc. compl. 1 Prot. cyc. incompl.

BAMOKO : C.M.R. et ARR. BAFIA
Groupt : YAMBETTA
Posit : MÉR : 11°05' Par : 4°51' Carte : Bafia (3c)
Route de Bafia à Kon et à Ndikinimeki
Popul : 106 (1966) YAMBETTA

BANGONG : C.M.R. et District DEUK. ARR. BAFIA
Groupt : BALOM
Posit : MÉR : 10°59' Par : 4°59' Carte : Ndikinimeki (4d)
Piste piétons de Nkobi à Bangong
Popul : 781 (1966) BALOM

BANINGOANG : C.M.R. et District OMBESSA ARR. BOKITO
Group : GOUNOU NORD
Posit : MÉR : 11°17' Par : 4°37' Carte : Bafia (3b)
Carrefour de routes : vers Boyabissoumbi et Enganga, vers
Guetsing et Ombessa, vers Bouraka et Bafia
Popul : 739 (1964) YAMBASSA

BANTOUM I : C.M.R. et District MAKENENE ARR. : NDIKINIMEKI
VILLAGE AUTONOME
Posit : MÉR : 10°45' Par : 4°55' Carte : Ndikinimeki (4d)
Route de Ndikinimeki à Tonga et à Banganté
Popul : 721 (1963) BAMILEKE

BANTOUM II : C.M.R. et District MAKENENE ARR. NDIKINIMEKI
VILLAGE AUTONOME
Posit : MÉR : 10°44' Par : 5°57' Carte : Ndikinimeki (4c)
Route de Ndikinimeki à Tonga et à Banganté
Popul : 253 (1963) BAMILEKE

BASSOLO : C.M.R. et ARR. BOKITO
Group : ELIP
Posit : MÉR : 11°13' Par : 4°29' Carte : Bafia (1c)
Route de Bokaga à Bombato et à Bokito
Popul : 443 (1964) YAMBASSA

BATANGA : C.M.R. et ARR. BOKITO
Group : YANGBEN
Posit : MÉR : 11°00' Par : 4°23' Carte : Bafia (1c)
Piste auto d'Omendé à Batanga et à Mbola
Popul : 578 (1964) YAMBASSA
Marché périodique

BATOUA : C.M.R. et ARR. YOKO
Chefferie : BABOUTE
Posit : MÉR : 12°25' Par : 5°08' Carte : Yoko
Piste auto de Meigan à Medjambouini et à Mbatoua (fin piste auto)
Popul : 184 (1966) BABOUTE
Ec. : 1 Prot. cyc. incompl.

BAYOMEN : C.M.R. et ARR. BAFIA
Group : YAMBETTA
Posit : MÉR : 11°06' Par : 4°51' Carte : Bafia (3c)
Carrefour de routes : vers Bafia, vers Kon et Ndikinimeki,
vers Nkobi
Popul : 93 (1966) YAMBETTA
Marché périodique

BEE : C.M.R. et District : DEUK ARR. BAFIA
Group : BALOM
Posit : MÉR : 11°09' Par : 4°51' Carte : Bafia (3c)
Voie fluviale de Ken à Bée (sur le fleuve Mbam)
Popul : 277 (1966) BALOM

BEGUI : C.M.R. et ARR. BOKITO

Groupement : MMALA

Posit : MÉR : 11°11' Par : 4°31' Carte : Bafia (3a)

Carrefour de routes : vers Balamba, vers Kelkoto, vers Bokaga et Bokito

Popul : 1.160 (1964) YAMBASSA

Marché périodique

Ec. : 1 Cath. cyc. incompl.

BENGBENG : C.M.R. et ARR. YOKO

Chefferie : TIKAR

Posit : MÉR : 11°41' Par : 5°59' Carte : Linté

Piste piétons de Ngambé à Beng-Beng et à Tibati

Popul : 256 (1966) TIKAR

Ec. : 1 Prot. cyc. incompl.

BEP : C.M.R. et ARR. BAFIA

Groupement : GOUIFE

Posit : MÉR : 11°09' Par : 4°39' Carte : Bafia (3a)

Route de Bafia à Bokito

Popul : 240 (1966) BAFIA

Marché périodique Dispensaire Officiel

Ec. : 1 Cath. cyc. compl.

BETAMBA : C.M.R. et ARR. NTUI

Groupement : BATSENGA

Posit : MÉR : 11°34' Par : 4°26' Carte : Bafia (2c)

Route de Bafia à Ntui

Popul : 357 (1965) BATSENGA

Dispensaire Officiel

Ec. : 1 Off. cyc. incompl. Centre de délinquance juvénile.

BLAKOA : C.M.R. et ARR. NTUI

Groupement : BOUNDJOU

Posit : MÉR : 11°28' Par : 4°32' Carte : Bafia (3b)

Route de Bafia à Ntui

Popul : 478 (1965) BOUNDJOU

Scierie

BIALANGUENA : C.M.R. et District OMBESSA ARR. BOKITO

Groupement : KOMBE

Posit : MÉR : 11°20' Par : 4°38' Carte : Bafia (3b)

Route de Bafia à Ntui

Popul : 558 (1964) KOMBE

BIAMESSE : C.M.R. et ARR. BAFIA

Groupement : NKOKOUE

Posit : MÉR : 11°07' Par : 4°42' Carte : Bafia (3a)

Piste piétons du quartier Kann à Mepoui

Popul : 635 (1966) BAFIA

Ec. : 1 Privée Laïque cyc. incompl.

BIAMO : C.M.R. et ARR. BAFIA
Group : NGAM
Posit : MÉR : 11°12' Par : 4°46' Carte : Bafia (3c)
Route de Bafia à Ndikinimeki Km 2 de Bafia
Popul : 1.087 (1966) BAFIA
Ec. : 1 Prot., 1 Privée Laïque cyc. compl.

BIANGOENA Suburbain : C.M.R. et ARR. NTUI
Group : MVELE
Posit : MÉR : 11°37' Par : 4°26' Carte : Bafia (2c)
Route de Ntui à Betamba et à Bafia
Popul : 118 (1965) MVELE

BIANIMI : C.M.R. et ARR. NTUI
Group : MVELE
Posit : MÉR : 11°38' Par : 4°31' Carte : Bafia (4a)
Route de Ntui à Nguila et à Yoko
Popul : 51 (1965) MVELE
Ec. : 1 Off. cyc. incompl.

BIATENGUENA : C.M.R. et ARR. NTUI
Group : BOUNDJOU
Posit : MÉR : 11°24' Par : 4°32' Carte : Bafia (3b)
Route de Bafia à Ntui
Popul : 603 (1966) BOUNDJOU

BIATSOTTA I : C.M.R. et ARR. NTUI
Group : MVELE
Posit : MÉR : 11°38' Par : 4°24' Carte : Bafia (2c)
Route de Ntui à Nachtigal et à Obala
Popul : 120 (1965) MVELE

BIATSOTTA II : C.M.R. et ARR. NTUI
Group : MVELE
Posit : MÉR : 11°38' Par : 4°24' Carte : Bafia (2c)
Route de Ntui à Nachtigal et à Obala
Popul : 133 (1965) MVELE

BIGNA : C.M.R. et ARR. BAFIA
Group : KORRO
Posit : MÉR : 11°13' Par : 4°43' Carte : Bafia (3a)
Piste auto de Bafia à Goufan II et à Ombessa
Popul : 518 (1966) BAFIA

BILANGAKOMBE : C.M.R. et ARR. NTUI
Group : MVELE
Posit : MÉR : 11°37' Par : 4°30' Carte : Bafia (4a)
Route de Ntui à Nguila et à Yoko
Popul : 154 (1965) MVELE

BILOMO : C.M.R. et District OMBESSA ARR. BOKITO
Group : TSINGA
Posit : MÉR : 11°21' Par : 4°35' Carte : Bafia (3b)
Route de Ntui à Bafia
Popul : 918 (1964) TSINGA
Ec. : 1 Prot. cyc. incompl.

BINDALIMA I : C.M.R. et ARR. NTUI
Group : MVELE
Posit : MÉR : 11°37' Par : 4°27' Carte : Bafia (2c)
Route de Ntui à Nguila et à Yoko
Popul : 215 (1965) MVELE

BINDALIMA II : C.M.R. et ARR. NTUI
Group : MVELE
Posit : MÉR : 11°37' Par : 4°30' Carte : Bafia (4a)
Route de Ntui à Nguila et à Yoko
Popul : 87 (1965) MVELE

BINDAMONGO : C.M.R. et ARR. NTUI
Group : MVELE
Posit : MÉR : 11°29' Par : 4°30' Carte : Bafia (3b)
Route de Ntui à Bafia
Popul : 60 (1965) MVELE

BINDANDJENGUE : C.M.R. et ARR. NTUI
Group : MVELE
Posit : MÉR : 11°38' Par : 4°25' Carte : Bafia (2c)
Route de Ntui à Obala
Popul : 164 (1965) MVELE

BITANG : C.M.R. et ARR. BAFIA
Group : BEKKE
Posit : MÉR : 11°11' Par : 4°38' Carte : Bafia (3a)
Piste auto d'Essendé à Bep et à Bafia
Popul : 1.530 (1966) BAFIA
Marché périodique
Ec. : 1 Off. 1 Cath. 1 Prot. cyc. incompl.

BIVOUNA : C.M.R. et ARR. NTUI
Group : BAFEUK
Posit : MÉR : 11°38' Par : 4°32' Carte : Bafia (4a)
Route de Ntui à Nguila et à Yoko
Popul : 92 (1965) BAFEUK

BOALONDO : C.M.R. et ARR. BOKITO

Group : ELIP

Posit : Mér : 11°13' Par : 4°24' Carte : Bafia (1c)

Route de Balouba à Kananga

Popul : 511 (1964) YAMBASSA

BOGONDO : C.M.R. et District OMBESSA ARR. BOKITO

Group : GOUNOU-NORD

Posit : Mér : 11°17' Par : 4°35' Carte : Bafia (3b)

Piste auto de Baliama à Ombessa

Popul : 1070 (1964) YAMBASSA

Ec. : 1 Off. cyc. incompl.

BOKAGA : C.M.R. et ARR. BOKITO

Group : GOUNOU-SUD

Posit : Mér : 11°08' Par : 4°36' Carte : Bafia (3a)

Route de Bokito à Bafia

Popul : 790 (1964) YAMBASSA

Ec. : 1 Prot. cyc. compl.

BOKITO : C.M.R. et ARR. BOKITO

Group : MMALA

Posit : Mér : 11°07' Par : 4°34' Carte : Bafia (3a)

Carrefour de routes : vers Yangben et Evodoula, vers Tobah, vers Tchékos, vers Bafia

Popul : 610 (1964) YAMBASSA

Poste Agricole

Marché quotidien

Ec. : 1 Off. cyc. compl. Poste à Essence, P.T.T.

BOKO : C.M.R. et District DEUK ARR. BAFIA

Group : BALOM

Posit : Mér : 11°13' Par : 4°59' Carte : Bafia (3c)

Piste auto de Ngoro à Boko (fin piste auto)

Popul : 254 (1966) BALOM

Dispensaire Officiel

BONGANDO : C.M.R. et ARR. BOKITO

Group : ELIP

Posit : Mér : 11°08' Par : 4°29' Carte : Bafia (1c)

Piste auto de Yorro à Bongando (fin piste auto)

Popul : 488 (1964) YAMBASSA

Ec. : 1 Off. cyc. incompl.

BONGO : C.M.R. et ARR. BOKITO

Group : YANGBEN

Posit : Mér : 11°03' Par : 4°20' Carte : Bafia (1c)

Route de Bokito à Keling et à Evodoula

Popul : 947 (1964) YAMBASSA

Marché périodique

BOTATANGO : C.M.R. et ARR. BOKITO

Group : ELIP

Posit : MÉR : 11°14' Par : 4°24' Carte : Bafia (1c)

Route de Bokito à Bokaga et à Evodoula

Popul : 160 (1964) YAMBASSA

BOTOMBO : C.M.R. et ARR. BOKITO

Group : ELIP

Posit : MÉR : 11°11' Par : 4°29' Carte : Bafia (1c)

Piste auto de Bégni à Kelkoto

Popul : 136 (1964) YAMBASSA

BOUA : C.M.R. et District MAKENENE ARR. NDIKINIMEKI

Group : NYOKON

Posit : MÉR : 10°31' Par : 4°47' Carte : Ndikinimeki (4c)

Piste piétons de Nyokon II à Ndoumalou et à Boua (route
Tonga-Ndikinimeki)

Popul : 47 (1964) NYOKON (Village regroupé à Nyokon)

BOUNYOUNG'OULOUK : C.M.R. et ARR. BOKITO

Group : LEMANDE

Posit : MÉR : 10°59' Par : 4°29' Carte : Ndikinimeki

Piste piétons de Bokito à Tobagne et à Bounyong'oulouk

Popul : 390 (1964) LEMANDE

BOURA I : C.M.R. et District OMBESSA ARR. BOKITO

Group : KOMBE

Posit : MÉR : 11°19' Par : 4°40' Carte : Bafia (3b)

Route de Ntui à Bafia

Popul : 425 (1964) KOMBE

BOURA II : C.M.R. et District OMBESSA ARR. BOKITO

Group : KOMBE

Posit : MÉR : 11°20' Par : 4°39' Carte : Bafia (3b)

Route de Ntui à Bafia

Popul : 76 (1964) KOMBE

Ec. : 1 Off. cyc. incompl.

BOURAKA : C.M.R. et District OMBESSA ARR. BOKITO

VILLAGE AUTONOME

Posit : MÉR : 11°18' Par : 4°41' Carte : Bafia (3b)

Route de Bafia à Ntui

Popul : 2031 (1964) YAMBASSA

Marché périodique

Ec. : 1 Off. 1 Cath. cyc. compl. 1 Prot. cyc. incompl.

BOUTOUROU : C.M.R. et ARR. NDIKINIMEKI
Groupt : ETOUNDOU
Posit : MÉR : 10°58' Par : 4°48' Carte : Ndikinimeki (4d)
Route de Ndiki à Bafia
Popul : 195 (1964) BANEN
Dispensaire Officiel
Ec. : 1 Off. cyc. compl.

BOYABA : C.M.R. et District OMBESSA ARR. BOKITO
Groupt : GOUNOU-NORD
Posit : MÉR : 11°15' Par : 4°38' Carte : Bafia (3b)
Piste auto d'Ombessa à Bafia
Popul : 400 (1964) YAMBASSA
Dispensaire Catholique
Ec. : 1 Cath. cyc. compl.

BOYABISSOUMBI : C.M.R. et District OMBESSA ARR. BOKITO
Groupt : GOUNOU-NORD
Posit : MÉR : 11°18' Par : 4°36' Carte : Bafia (3b)
Carrefour de routes : vers Alanguena, vers Enganga, vers Bamin-
goan et Ombessa, vers Guetsing I et Bafia
Popul : 1.249 (1964) BAFIA

DANG : C.M.R. et ARR. BAFIA
Groupt : NGAM
Posit : MÉR : 11°12' Par : 4°43' Carte : Bafia (3a)
Route de Bafia à Bokito Km2 de Bafia
Popul : 2.521 (1966) BAFIA
Ec. : 1 Off. cyc. incompl. 1 Prot. cyc. compl.
Mis. Prot.

DENG : (DENCK) C.M.R. et ARR. BAFIA
Groupt : BAPE
Posit : MÉR : 11°08' Par : 4°48' Carte : Bafia (3c)
Route de Bafia à Ndikinimeki, Km 16 de Bafia
Popul : 499 (1964) BAPE
Ec. : 1 Prot. cyc. compl.

DEUK I : (Rive droite du MBAM) C.M.R. et District DEUK ARR. BAFIA
Groupt : BALOM
Posit : MÉR : 11°16' Par : 4°56' Carte : Bafia (3d)
Piste piétons de Ngorro à Bê et à Ken
Popul : 209 (1966) BALOM

DEUK II (Rive gauche du MBAM) C.M.R. et District DEUK ARR. BAFIA
Groupt : BALOM
Posit : MÉR : 11°05' Par : 4°57' Carte : Bafia (3c)
Piste piétons de Dioma à Bongang
Popul : 139 (1964) BALOM
District créé en date du 18 Juin 1966 par Decret N° 66/DF/291

DII : C.M.R. et ARR. BAFIA
Group : YAMBETTA
Posit : MÉR : 11°05' Par : 4°49' Carte : Bafia (3c)
Piste piétons de Kalong à Begui
Popul : 83 (1966) YAMBETTA

DIODARE : C.M.R. et ARR. BAFIA
Group : BAPE
Posit : MÉR : 11°10' Par : 4°48' Carte : Bafia (3c)
Route de Bafia à Ndikinimeki Km 10 de Bafia
Popul : 225 (1966) BAPE
Marché périodique

DIOUMA : C.M.R. et District DEUK ARR. BAFIA
Group : BALOM
Posit : MÉR : 11°04' Par : 4°55' Carte : Bafia (3c)
Piste piétons de Bayomen à Bangong
Popul : 107 (1966) BALOM
Marché périodique (voir Hameau NKOBI)
Ec. : 1 Off. cyc. incompl.

DJAKKA : C.M.R. et District DEUK ARR. BAFIA
Group : BALOM
Posit : MÉR : 11°16' Par : 4°53' Carte : Bafia (3d)
Piste piétons de Deuk à Diodaré et à Bafia
Popul : 306 (1966) BALOM

DONENKENG I : C.M.R. et ARR. BAFIA
Group : KORRO
Posit : MÉR : 11°17' Par : 4°43' Carte : Bafia (3b)
Route de Bafia à Ntui Km 7 de Bafia
Popul : 299 (1966) BAFIA

DONENKENG II : C.M.R. et ARR. BAFIA
Group : KORRO
Posit : MÉR : 11°16' Par : 4°44' Carte : Bafia (3b)
Route de Bafia à Ntui
Popul : 884 (1966) BAFIA
Hôpital Protestant
Ec. : 1 Prot. cyc. compl. 1 Collège Prot. cyc. incompl.
Mis. Prot.

DONGA : C.M.R. et ARR. YOKO
CHEFFERIE BAFEUK
Posit : MÉR : 11°48' Par : 4°46' Carte : Bafia (4d)
Route de Yoko à Ntui
Popul : 145 (1966/67) BAFEUK
Ec. : 1 Cath. cyc. incompl.

DOUME : C.M.R. et ARR. YOKO
CHEFFERIE BABOUTE

Posit : MÉR : 12°16' Par : 5°54' Carte : Yoko
Route de Yoko à Tibati
Popul : 467 (1966) BABOUTE
Ec. : 1 Off. cyc. incompl.

EDILOMO : C.M.R. et ARR. BOKITO
Group : MMALA

Posit : MÉR : 11°04' Par : 4°29' Carte : Bafia (1c)
Route de Bokito à Yangben et à Bafia
Popul : 99 (1964) YAMBASSA

EGONA I : C.M.R. et ARR. BAFIA
Group : KORRO

Posit : MÉR : 11°17' Par : 4°43' Carte : Bafia (3b)
Route de Ntui à Bafia
Popul : 550 (1964) NGORRO
(Rattaché à Bafia par Article 2 du décret N° 66/DF/291 du
18 Juin 1966)

EGONA II : C.M.R. et District NGORRO ARR. NTUI
Group : NGORRO

Posit : MÉR : 11°19' Par : 4°50' Carte : Bafia (3d)
Route de Ntui à Bafia
Popul : 237 (1964) NGORRO

EHONDO : C.M.R. et ARR. NTUI
Group : BATSENGA

Posit : MÉR : 11°37' Par : 4°23' Carte : Bafia (2c)
Route de Ntui à Nachtigal et à Obala
Popul : 958 (1965) TATSENGA

EKONDJE : C.M.R. et ARR. NDIKINIMEKI
Group : ETOUNDOU

Posit : MÉR : 10°54' Par : 4°38' Carte : Ndikinimeki
Piste piétons de Nebassel, à Etoundou I
Popul : 1.064 (1964) BANEN

ENANGANA : C.M.R. et District OMBESSA ARR. BOKITO
Group : TSINGA

Posit : MÉR : 11°21' Par : 4°34' Carte : Bafia (3b)
Carrefour de Routes : Vers Bafia, vers Nyambala et Boyabissoumbi,
vers Alanguena et Bafia
Popul : 535 (1964) TSINGA
Marché Périodique, Dispensaire Officiel
Ec. : 1 Off. cyc. incompl.
(Rattache à BOKITO par Article 3 du décret N° 66/DF/291 du
18 Juin 1966).

ESSENDE : C.M.R. et DISTRICT OMBESSA ARR. BOKITO

Group : GOUNOU-NORD

Posit : MÉR : 11°15' Par : 4°38' Carte : Bafia (3b)

Piste Auto d'Ombessa à Goufan I et à Bafia

Popul : 1.437 (1964) YAMBASSA

Marché Périodique

ETONG : C.M.R. et ARR. NDIKINIMEKI

Group : INOUBOU

Posit : MÉR : 10°32' Par : 4°29' Carte : Ndikinimeki

Piste piétons de Ndokbassaben à Ndokabek

Popul : 120 (1964) BANEN (Regroupé à Ndokbassaben)

ETOUNDOU I : C.M.R. et ARR. NDIKINIMEKI

Group : ETOUNDOU

Posit : MÉR : 10°57' Par : 4°47' Carte : Ndikinimeki (4d)

Route de Ndikinimeki à Bafia

Popul : 200 (1964) BANEN

ETOUNDOU II : C.M.R. et ARR. NDIKINIMEKI

Group : ETOUNDOU

Posit : MÉR : 10°50' Par : 4°46' Carte : Ndikinimeki (4d)

Route de Ndikinimeki à Bafia

Popul : 277 (1964) BANEN

ETOUNDOU III : C.M.R. et ARR. NDIKINIMEKI

Group : ETOUNDOU

Posit : MÉR : 10°56' Par : 4°47' Carte : Ndikinimeki (4c)

Route de Ndikinimeki à Bafia

Popul : 271 (1964) BANEN

FOUY : C.M.R. et ARR. YOKO

CHEFFERIE BABOUTE

Posit : MÉR : 12°13' Par : 5°19' Carte : Yoko

Route de Yoko à Mankim et à Ntui

Popul : 339 (1966) BABOUTE

GAH : C.M.R. et District DEUK ARR. BAFIA

Group : BALOM

Posit : MÉR : 11°05' Par : 5°04' Carte : Linté

Piste piétons de Bayomen à Ding et à Gah (Route Bafia - Ndikinimeki)

Popul : 355 (1966) BALOM

GAH : C.M.R. et ARR. BAFIA

Group : BAPE

Posit : MÉR : 11°08' Par : 4°48' Carte : Bafia (3c)

Route de Bafia à Ndikinimeki

Popul : 612 (1964) BAPE

Marché Périodique, Dispensaire Officiel

Ec. : 1 Off. cyc. incompl.

GAH : C.M.R. et ARR. YOKO
CHEFFERIE TIKAR
Posit : MÉR : 12°22' Par : 5°46' Carte : Linté
Sentier de Ngambé à Gah
Popul : 825 (1966) TIKAR
Ec. : 1 Cath. 1 Prot. cyc. incompl.

GBA : C.M.R. et District DEUK ARR. BAFIA
Group : BALOM
Posit : MÉR : 11°05' Par : 5°03' Carte : Linté
Piste piétons de Bayomen à Gah
Popul : 207 (1964) BALOM

GBARAM : C.M.R. et ARR. BAFIA
Group : NKOKOUE
Posit : MÉR : 11°09' Par : 4°44' Carte : Bafia (3a)
Piste Auto de Dang à Yakan et à Mouken
Popul : 298 (1966) BAFIA

GOUFAN I : C.M.R. et ARR. BAFIA
Group : KORRO
Posit : MÉR : 11°15' Par : 4°39' Carte : Bafia (3b)
Piste Auto d'Ombessa à Essendé et à Bafia
Popul : 1.015 (1966) BAFIA
Marché Périodique, Dispensaire Officiel
Ec. : 1 Off. 1 cath. cyc. incompl.

GOUGAN II : C.M.R. et ARR. BAFIA
Group : KORRO
Posit : MÉR : 11°14' Par : 4°41' Carte : Bafia (3a)
Piste Auto d'Ombessa à Essendé et à Bafia
Popul : 591 (1966) BAFIA
Ec. : 1 Prot. cyc. compl.

GOUFE : C.M.R. et District DEUK ARR. BAFIA
Group : BALOM
Posit : MÉR : 11°13' Par : 4°50' Carte : Bafia (3c)
Piste piétons de Zok à Diodiaré et à Bafia
Popul : 148 (1966) BALOM
Ec. : 1 Off. cyc. incompl.

GOUIFE : C.M.R. et ARR. BAFIA
Group : GOUIFE
Posit : MÉR : 11°08' Par : 4°37' Carte : Bafia (3a)
Route de Bafia à Bokito
Popul : 645 (1966) BAFIA
Ec. : 1 Off. cyc. compl. 1 Prot. cyc. incompl.

GUEBOBA : C.M.R. et ARR. BOKITO

Group : GOUNOU-SUD

Posit : MÉR : 11°12' Par : 4°34' Carte : Bafia (3a)

Piste auto de Bokaga à Assala I et à Yambassa

Popul : 1.046 (1964) YAMBASSA

Marché Périodique

Ec. : 1 Cath. cyc. compl.

GUEFIGUE : C.M.R. et ARR. BOKITO

Group : GOUNOU-SUD

Posit : MÉR : 11°13' Par : 4°33' Carte : Bafia (3a)

Piste auto de Bokaga à Assala I et à Yambassa

Popul : 1.037 (1964) YAMBASSA

Dispensaire Catholique

Ec. : 1 Off. cyc. incompl.

GUERRE : C.M.R. et ARR. YOKO

CHEFFERIE BABOUTE

Posit : MÉR : 12°59' Par : 5°32' Carte : Yoko

Piste piétons de Boubila à Makouri et à Géré

Popul : 149 (1966/67) BABOUTE

Ec. : 1 Prot. cyc. incompl. (en projet).

GUIENTSING I : C.M.R. et District OMBESSA ARR. BOKITO

Group : GOUNOU-NORD

Posit : MÉR : 11°18' Par : 4°38' Carte : Bafia (3b)

Piste auto de Bokaga à Boyaba et à Bouraka

Popul : 1.814 (1964) YAMBASSA

Marché Périodique

Ec. : 1 Off. cyc. incompl.

GUIENTSING II : C.M.R. et District OMBESSA ARR. BOKITO

Group : GOUNOU-NORD

Posit : MÉR : 11°16' Par : 4°37' Carte : Bafia (3b)

Piste auto de Bokaga à Boyaba et à Nguientsing II

Popul : 1.073 (1964) YAMBASSA

HOUNG : C.M.R. et District MAKENENE ARR. NDIKINIMEKI

Group : NYOKON

Posit : MÉR : 10°25' Par : 4°47' Carte : Ndikinimeki (3d)

Piste piétons de Nyokon II à Houng

Popul : 26 (1964) NYOKON (Village rattaché à NYOKON)

INA : C.M.R. et ARR. YOKO

CHEFFERIE TIKAR

Posit : MÉR : 11°46' Par : 6°00' Carte : Banyo

Sentier de Ngambé à Houé et à Ina

Popul : 209 (1966) TIKAR

Ec. : 1 Prot. cyc. incompl.

ISSANDJA : C.M.R. et ARR. YOKO

Groupement : CHEFFERIE BAFEUK

Posit : MÉR : 11°46' Par : 4°46' Carte : Bafia (4d)

Route de Yoko à Ntui

Popul : 215 (1966/67) BAFEUK

KALONG : C.M.R. et ARR. BAFIA

Groupement : YAMBETTA

Posit : MÉR : 11°07' Par : 4°50' Carte : Bafia (3c)

Route de Bafia à Ndikinimeki

Popul : 155 (1966) YAMBETTA

Dispensaire Officiel

KANANGA : C.M.R. et ARR. BOKITO

Groupement : ELIP

Posit : MÉR : 11°10' Par : 4°21' Carte : Bafia (1c)

Piste auto de Balamba II à Kananga (fin piste auto)

Popul : 512 (1964) YAMBASSA

KEDEA : C.M.R. et ARR. BOKITO

Groupement : MMALA

Posit : MÉR : 11°05' Par : 4°30' Carte : Bafia (3a)

Route de Bokito à Yangben et à Evodoula

Popul : 504 (1964) YAMBASSA

Ec. : 1 Prot. cyc. incompl.

KELKOTO : C.M.R. et ARR. BOKITO

Groupement : ELIP

Posit : MÉR : 11°11' Par : 4°26' Carte : Bafia (1c)

Piste auto de Begni à Botombo et à Kelkoto (fin piste auto)

Popul : 410 (1964) YAMBASSA

KELLA : C.M.R. et ARR. NTUI

Groupement : BATSENGA

Posit : MÉR : 11°32' Par : 4°27' Carte : Bafia (2c)

Route de Ntui à Bafia

Popul : 386 (1964) BATSENGA

Ec. : 1 Off. cyc. incompl.

KEN : C.M.R. et ARR. BAFIA

Groupement : BAPE

Posit : MÉR : 11°08' Par : 4°49' Carte : Bafia (3c)

Route de Bafia à Ndikinimeki

Popul : 89 (1966) BAPE

Marché Périodique

KIBOUM : C.M.R. et ARR. BAFIA

Group : YAMBETTA

Posit : MÉR : 10°58' Par : 4°49' Carte : Ndikinimeki (4d)

Piste piétons de Boutourou à Kiboum

Popul : 387 (1966) YAMBETTA

KIKI : C.M.R. et ARR. BAFIA

Group : BEKKE

Posit : MÉR : 11°10' Par : 4°40' Carte : Bafia (3a)

Carrefour de routes : vers le quartier Dognong, vers Bokito,
vers Bafia

Popul : 1.309 (1966) BAFIA

Dispensaire Officiel

Ec. : 1 Off. 1 Prot. cyc. compl.

Mis. Prot.

KINDING : C.M.R. et District MAKENENE ARR. NDIKINIMEKI

Group : NYOKON

Posit : MÉR : 10°43' Par : 4°54' Carte : Ndikinimeki (4c)

Piste piétons de Bantoum II à Nyokon I brousse et à Babitchoa

Popul : 716 (1964) NYOKON (Village regroupé à NYOKON)

KOMBE - BENGUE : C.M.R. et ARR. NTUI

Group : BAFEUK

Posit : MÉR : 11°40' Par : 4°40' Carte : Bafia (4a)

Route de Ntui à Bafia

Popul : 119 (1965) BAFEUK

KON : C.M.R. et ARR. BAFIA

Group : YAMBETTA

Posit : MÉR : 11°03' Par : 4°50' Carte : Bafia (3c)

Route de Bafia à Ndikinimeki

Popul : 561 (1966) YAMBETTA

Marché hebdomadaire - Dispensaire Officiel

Ec. : 1 Off. 1 Cath. cyc. incompl.

KONG : C.M.R. et ARR. YOKO

CHEFFERIE : TIKAR

Posit : MÉR : 12°03' Par : 5°36' Carte : Yoko

Piste auto de Yoko à Kong

Popul : 610 (1966) TIKAR

Ec. : 1 Off. 1 Cath. cyc. incompl. (en projet).

KON-KIDOUN : C.M.R. et ARR. BAFIA

Group : YAMBETTA

Posit : MÉR : 11°03' Par : 4°45' Carte : Bafia (3c)

Piste piétons de Poneck à Kon-Kidoun et à Begni

Popul : 454 (1966) YAMBETTA

Ec. : 1 Off. cyc. incompl.

KOP : C.M.R. et District DEUK ARR. BAFIA

Group : BALOM

Posit : MÉR : 11°05' Par : 5°01' Carte : Linté

Piste piétons de Bayomen à Diouma et à Mpagnyé

Popul : 108 (1966) BALOM

KORRO : C.M.R. et ARR. NTUI

Group : BATSENGA

Posit : MÉR : 11°29' Par : 4°28' Carte : Bafia (1d)

Route de Ntui à Bafia

Popul : 108 (1964) BATSENGA

KOUBINANG : C.M.R. et ARR. NDIKINIMEKI

Group : INOUBOU

Posit : MÉR : 10°28' Par : 4°37' Carte : Ndi kinimeki

Piste piétons de Ndokbou II à Koubinang

Popul : 26 (1964) BANEN (Regroupé à NDOKBOU)

KOUNDE : C.M.R. et ARR. YOKO

CHEFFERIE BAFEUK

Posit : MÉR : 12°16' Par : 4°32' Carte : Yoko

Piste auto de Yoko à Kong

Popul : 111 (1966) BAYA

KOUNDOUNG : C.M.R. et ARR. NTUI

Group : MVELE

Posit : MÉR : 11°38' Par : 4°28' Carte : Bafia (2c)

Route de Ntui à Nguila et à Yoko

Popul : 79 (1963/64) MVELE

KOUSSE : C.M.R. et ARR. NTUI

Group : BATSENGA

Posit : MÉR : 11°33' Par : 4°27' Carte : Bafia (2c)

Route de Ntui à Bafia

Popul : 958 (1965) BATSENGA

Marché Périodique

KPWAGA ou KPAKA : C.M.R. et ARR. YOKO

Posit : MÉR : 11°26' Par : 5°28' Carte : Linté

Sentier de Ngoumé à Gandié et à Bengbeng

Popul : 28 (1966) TIKAR

LABLE : C.M.R. et ARR. BAFIA

Group : KORRO

Posit : MÉR : 11°15' Par : 4°45' Carte : Bafia (3d)

Carrefour de routes : vers Ntui et Obala, vers Bafia, vers
Niatsota et Ngoro

Popul : 817 (1965) BAFIA

Dispensaire et Léproserie Catholique

Ec. : 1 Cath. cyc. compl. Centre d'Apprentissage Cath. cyc. compl.

Mis. Cath.

LAKPANG : C.M.R. et ARR. BAFIA

Group : BAPE

Posit : MÉR : 11°10' Par : 4°47' Carte : Bafia (3c)

Route de Ndikinimeki à Bafia Km 7 de Bafia

Popul : 266 (1966) BAPE

LENA : C.M.R. et ARR. YOKO

CHEFFERIE BAFEUK

Posit : MÉR : 12°22' Par : 5°47' Carte : Yoko

Route de Yoko à Tibati

Popul : 171 (1966) BAFEUK

Ec. : 1 Prot. cyc. incompl. (en projet)

LINTE : C.M.R. et ARR. YOKO

CHEFFERIE BABOUTE

Posit : MÉR : 11°41' Par : 5°23' Carte : Linté

Piste auto de Matsari à Linté et à Yangba

Popul : 1.109 (1966) BABOUTE

Ec. : 1 Off. 1 Cath. cyc. incompl.

Mis. Prot.

MAKENENE I : C.M.R. et District MAKENENE ARR. NDIKINIMEKI

VILLAGE AUTONOME

Posit : MÉR : 10°48' Par : 4°52' Carte : Ndikinimeki (4d)

Route de Ndikinimeki à Tonga

Popul : 2.403 (1964) DIVERS

Poste Agricole, Marché Périodique

Dispensaires : 1 Officiel, 1 Catholique

Ec. : 1 Off. 1 Cath. 1 Prot. cyc. compl.

2 Usines - Abattoir Moderne sans équipement frigorifique

District créé en date du 22 Septembre 1966, par décret n° 291

MAKENENE II : C.M.R. et District MAKENENE ARR. NDIKINIMEKI

VILLAGE AUTONOME

Posit : MÉR : 10°47' Par : 4°52' Carte : Ndikinimeki (4d)

Route de Ndikinimeki à Tonga

Popul : 2.498 (1964) BAMOUN

MAKOURI : C.M.R. et ARR. YOKO
CHEFFERIE : BABOUTE
Posit : Mér : 12°51' Par : 5°31' Carte : Yoko
Piste piétons de Boubila à Makouré et à Guerré
Popul : 272 (1966) BABOUTE
Ec. : 1 Off. cyc. incompl.

MANGAI : C.M.R. et ARR. YOKO
CHEFFERIE : BABOUTE
Posit : Mér : 12°09' Par : 5°11' Carte : Yoko
Route de Yoko à Ntui
Popul : 369 (1966) BABOUTE
Ec. : 1 Off. 1 Cath. cyc. incompl.

MANKIM : C.M.R. et ARR. YOKO
CHEFFERIE : BABOUTE
Posit : Mér : 12°00' Par : 5°01' Carte : Yoko
Route de Yoko à Ntui
Popul : 670 (1966) BABOUTE
Ec. : 1 Off. 1 Cath. 1 Prot. cyc. incompl. (en projet).

MATSARI : C.M.R. et ARR. YOKO
CHEFFERIE : BABOUTE
Posit : Mér : 12°13' Par : 5°21' Carte : Yoko
Carrefour de routes : vers Mangay et Ntui, vers Yangba et Linté,
vers Yoko
Popul : 220 (1966) BABOUTE
Ec. : 1 Off. cyc. incompl.

MBALAM : C.M.R. et District MAKENENE ARR. NDIKINIMEKI
Groupt : NYOKON
Posit : Mér : 11°46' Par : 4°55' Carte : Ndikinimeki
Route de Ndikinimeki à Tonga et à Bangangté
Popul : 38 (1963) NYOKON

MBANGA : C.M.R. et ARR. NTUI
VILLAGES INDEPENDANTS
Posit : Mér : 11°29' Par : 4°29' Carte : Bafia (1d)
Route de Bafia à Ntui
Popul : 128 (1966) BATSENGA

MBANGASSINA : C.M.R. et ARR. NTUI
VILLAGES INDEPENDANTS
Posit : Mér : 11°23' Par : 4°33' Carte : Bafia (3b)
Route de Ntui à Bafia
Popul : 1329 (1966) BATSENGA
Marché Périodique

MBOLA : C.M.R. et ARR. BOKITO

Group : YANGBEN

Posit : MÉR : 11°05' Par : 4°29' Carte : Bafia (1c)

Route de Bokito à Yangben et à Evodoula

Popul : 101 (1964) YAMBASSA

MEDJAMBOUINI : C.M.R. et ARR. YOKO

CHEFFERIE : BAFEUK

Posit : MÉR : 12°25' Par : 5°22' Carte : Yoko

Piste auto de Banga à Batoua

Popul : 94 (1966) BAFEUK

MEGANG : C.M.R. et ARR. YOKO

CHEFFERIE : BAFEUK

Posit : MÉR : 12°23' Par : 5°28' Carte : Yoko

Piste auto de Banga à Batoua

Popul : 150 (1966) BAFEUK

Ec. : 1 Prot. cyc. incompl. (en projet)

MILOUM : C.M.R. et District MAKENENE ARR. NDIKINIMEKI

Group : NYOKON

Posit : MÉR : 10°32' Par : 4°47' Carte : Ndikinimeki (4c)

Piste piétons de Nyokon II à Boua et à Miloum

Popul : 20 (1964) NYOKON (Regroupé à Nyokon)

MOUKEN : C.M.R. et ARR. BAFIA

Group : NKOKOUE

Posit : MÉR : 11°07' Par : 4°44' Carte : Bafia (3a)

Piste auto de Yakan à Mouken

Popul : 374 (1966) BAFIA

Marché Périodique

Ec. : 1 Cath. 1 Prot. cyc. incompl.

MOUKO : C.M.R. et ARR. BAFIA

Group : BEKKE

Posit : MÉR : 11°11' Par : 4°40' Carte : Bafia (3a)

Piste auto de Kiki à Goufang I

Popul : 1.345 (1966) BAFIA

Ec. : 1 Off. 1 Cath. cyc. compl.

MOUZI : C.M.R. et District DEUK ARR. BAFIA

Group : BALOM

Posit : MÉR : 11°12' Par : 4°52' Carte : Bafia (3c)

Piste piétons de Ngorro à Deuk et à Bê

Popul : 281 (1966) BALOM

MPANYE (MPAGNE) : C.M.R. et District DEUK ARR. BAFIA
Group : BALOM
Posit : MÉR : 11°07' Par : 5°09' Carte : Linté
Piste piétons de Bayomen à Diouma et à Mpagné
Popul : 257 (1966) BALOM

MPOUGA : C.M.R. et District DEUK ARR. BAFIA
Group : BALOM
Posit : MÉR : 11°08' Par : 5°05' Carte : Linté
Sentier de Nyamzon à Mpouga et à Fian
Popul : 179 (1966) BALOM

NACHTIGAL : C.M.R. et ARR. NTUI
Group : BATSENGA
Posit : MÉR : 11°37' Par : 4°22' Carte : Bafia (2c)
Route de Ntui à Obala
Popul : 626 (1964) BATSENGA

NDE : C.M.R. et District MAKENENE ARR. NDIKINIMEKI
VILLAGE AUTONOME
Posit : MÉR : 10°44' Par : 4°57' Carte : Ndikinimeki (4c)
Route de Ndikinimeki à Tonga et à Bangangté
Popul : 378 (1964) BAMILEKE

NDEKALENDE : C.M.R. et ARR. NDIKINIMEKI
Group : INOUBOU
Posit : MÉR : 10°47' Par : 4°43' Carte : Ndikinimeki
Sentier de Ndéma à Ndokalendé et à Ndokmasen
Popul : 259 (1964) BANEN

NDEMA : C.M.R. et ARR. NDIKINIMEKI
Group : ETOUNDOU
Posit : MÉR : 10°49' Par : 4°44' Carte : Ndikinimeki
Route de Ndikinimeki à Nitoukou
Popul : 360 (1964) BANEN

NDIKBIL : C.M.R. et ARR. NDIKINIMEKI
Group : ETOUNDOU
Posit : MÉR : 10°47' Par : 4°38' Carte : Ndikinimeki
Route de Ndokbanya à Ndokbassaben
Popul : 230 (1964) BANEN

NDIKI : C.M.R. et ARR. NDIKINIMEKI
Group : INOUBOU
Posit : MÉR : 10°49' Par : 4°46' Carte : Ndikinimeki (4d)
Route de Ndikinimeki à Tonga et à Bangangté
Popul : 1.495 (1964) BANEN

NDIKIGNOK : C.M.R. et ARR. NDIKINIMEKI

Group : INOUBOU

Posit : MÉR : 10°33' Par : 4°30' Carte : Ndikinimeki

Piste piétons de Ndokbassaben à Ndokabek et à Logmbo

Popul : 160 (1964) BANEN (Regroupé à Ndokbassaben)

NDIKIMEM : C.M.R. et ARR. NDIKINIMEKI

Group : INOUBOU

Posit : MÉR : 10°25' Par : 4°31' Carte : Ndikinimeki

Piste piétons de Ndokbassaben à Etong et à Ndikimen (fin piste piétons)

Popul : 15 (1956) BANEN (Regroupé à YABASSI en 1963)

NDIKINIMEKI : C.M.R. et ARR. NDIKINIMEKI

Centre Urbain

Posit : MÉR : 10°49' Par : 4°45' Carte : Ndikinimeki (4d)

Carrefour de routes : vers Boutourou, vers Nitoukou et Omeng vers Akouté, vers Ndoktol, Tonga et Bangangté

Popul : 661 (1964) DIVERS

Marché journalier - 2 Dispensaires : 1 Off. 1 Prot.

Ec. : 1 Off. 1 Cath. 2 Prot. cyc. compl. Centre d'Apprentissage Laïc. Abattoir sans équipement frigorifique, P.T.T.

Postes à Essence. Campement - 2 Mis. 1 Cath. 1 Prot.

NDIKITEK : C.M.R. et ARR. NDIKINIMEKI

Group : INOUBOU

Posit : MÉR : 10°49' Par : 4°50' Carte : Ndikinimeki (4d)

Route de Ndikinimeki à Tonga et à Bangangté

Popul : 71 (1964) BANEN

NDIKITOK : C.M.R. et ARR. NDIKINIMEKI

Group : INOUBOU

Posit : MÉR : 10°29' Par : 4°29' Carte : Ndikinimeki

Piste piétons de Ndokbassaben à Etong et à Ndikimen

Popul : 114 (1956) BANEN (Regroupé à Ndokbassaben)

NDIKITOLE : C.M.R. et ARR. NDIKINIMEKI

Group : INOUBOU

Posit : MÉR : 10°49' Par : 4°48' Carte : Ndikinimeki (4d)

Piste piétons de Ndiki à Akouté et à Ndokmbalé

Popul : 166 (1964) BANEN (Regroupé à Akouté)

NDIKIYEL : C.M.R. et ARR. NDIKINIMEKI

Group : INOUBOU

Posit : MÉR : 10°45' Par : 4°47' Carte : Ndikinimeki (4d)

Piste piétons d'Etoundou II à Ndikiyel et à Akouté

Popul : 83 (1964) BANEN (Regroupé à Akouté)

NDIKOKO : C.M.R. et ARR. NDIKINIMEKI
Group : ETOUNDOU
Posit : MÉR : 10°50' Par : 4°40' Carte : Ndikinimeki
Route de Ndikinimeki à Omeng
Popul : 1.539 (1964) BANEN

NDIMI : C.M.R. et ARR. NTUI
Group : BAFEUK
Posit : MÉR : 11°40' Par : 4°37' Carte : Bafia (4a)
Route de Ntui à Nguila et à Yoko
Popul : 261 (1964) BAFEUK
Marché Périodique
Ec. : 1 Off. cyc. incompl.

NDITAM : C.M.R. et ARR. YOKO
CHEFFERIE : TIKAR
Posit : MÉR : 11°13' Par : 5°21' Carte : Linté
Route de Ngorro à Serreré, Nyamoko et à Nditam
Popul : 726 (1966) TIKAR
Ec. : 1 Off. 1 Cath. 1 Prot. cyc. incompl.

NDJAME : C.M.R. et ARR. NTUI
Group : BATSENGA
Posit : MÉR : 11°38' Par : 4°23' Carte : Bafia (2c)
Route de Ntui à Obala
Popul : 425 (1964) BATSENGA

NDJOLE : C.M.R. et ARR. YOKO
CHEFFERIE : BAFEUK
Posit : MÉR : 10°56' Par : 4°48' Carte : Bafia (4d)
Route de Yoko à Ntui
Popul : 309 (1966/67) BAFEUK
Ec. : 1 Off. 1 Cath. cyc. incompl.
2 Mis. 1 Cath. 1 Prot.

NDOKBAKOUMEK : C.M.R. et ARR. NDIKINIMEKI
Group : INOUBOU
Posit : MÉR : 10°40' Par : 4°30' Carte : Ndikinimeki
Piste piétons de Ndokbassaben à Ndokbakoumek
Popul : 156 (1964) BANEN (Regroupé à Ndokbassaben)

NDOKBASSABEN : C.M.R. et ARR. NDIKINIMEKI
Group : INOUBOU
Posit : MÉR : 10°42' Par : 4°33' Carte : Ndikinimeki
Piste auto de Ndokbanya à Ndokbakoumek et à Ndokbassaben
Popul : 295 (1964) BANEN

NDOKBOU I : C.M.R. et ARR. NDIKINIMEKI

Group : INOUBOU

Posit : Mér : 10°37' Par : 4°40' Carte : Ndikinimeki

Sentier de Ndoktol à Ndokbabek et à Ndokmbalé

Popul : 169 (1964) BANEN

NDOKBOU II : C.M.R. et ARR. NDIKINIMEKI

Group : INOUBOU

Posit : Mér : 10°36' Par : 4°39' Carte : Ndikinimeki

Sentier de Ndoktol à Ndokababek et à Ndokmbalé

Popul : 48 (1964) BANEN (Regroupé à Ndokbou I)

NDOKMANDENG : C.M.R. et ARR. NDIKINIMEKI

Group : INOUBOU

Posit : Mér : 10°26' Par : 4°36' Carte : Ndikinimeki

Sentier de Ndokmbou II à Koubinang et à Ndol

Popul : 41 (1964) BANEN (Regroupé à Ndokbou)

NDOKMIOS : C.M.R. ET ARR. NDIKINIMEKI

Group : INOUBOU

Posit : Mér : 10°32' Par : 4°46' Carte : Ndikinimeki (4c)

Piste piétons de Bantoum I à Ndoumalon et à Ndokoyok

Popul : 25 (1964) BANEN (Regroupé à AKOUTE)

NDOKMISSOK : C.M.R. et ARR. NDIKINIMEKI

Group : INOUBOU

Posit : Mér : 10°25' Par : 4°35' Carte : Ndikinimeki

Piste piétons de Ndoktol à Ndokbou II et à Ndokmissok

Popul : 17 (1964) BANEN (Regroupé à Yabassi)

NDOKNONOHO : C.M.R. et ARR. NDIKINIMEKI

Group : INOUBOU

Posit : Mér : 10°46' Par : 4°37' Carte : Ndikinimeki (4d)

Route de Ndokbania à Ndokbassaben

Popul : 512 (1964) BANEN

Ec. : 1 Cath. cyc. compl.

NDOKOBASSIOMI : C.M.R. et ARR. NDIKINIMEKI

Group : INOUBOU

Posit : Mér : 10°31' Par : 4°27' Carte : Ndikinimeki

Piste piétons de Ndokbassaben à Etong et à Ndibakil

Popul : 81 (1964) BANEN (Regroupé à Ndokbassaben)

NDOKOBEK : C.M.R. et ARR. NDIKINIMEKI

Group : INOUBOU

Posit : Mér : 10°32' Par : 4°29' Carte : Ndikinimeki

Piste piétons de Ndokbassaben à Etong et à Ndibakil

Popul : 62 (1964) BANEN (Regroupé à Ndokbassaben)

NDOKOBEKOM : C.M.R. et ARR. NDIKINIMEKI

Group : INOUBOU
Posit : MÉR : 10°27' Par : 4°26' Carte : Ndikinimeki
Piste piétons de Ndokbassaben à Etong et à Ndokobekom
Popul : 39 (1964) BANEN (Regroupé à Ndokbassaben)

NDOKOBILAK I : C.M.R. et ARR. NDIKINIMEKI

Group : INOUBOU
Posit : MÉR : 10°48' Par : 4°48' Carte : Ndikinimeki (4d)
Piste piétons de Ndoktol à Ndikiyel et à Ndokbou II
Popul : 64 (1964) BANEN (Regroupé à AKOUTE)

NDOKOBILAK II : C.M.R. et ARR. NDIKINIMEKI

Group : INOUBOU
Posit : MÉR : 10°48' Par : 4°48' Carte : Ndikinimeki (4d)
Piste piétons de Ndoktol à Ndikiyel et à Ndokbou II
Popul : 171 (1964) BANEN (Regroupé à Ndokbassaben)

NDOKOHOK (NDOKHOK) : C.M.R. et ARR. NDIKINIMEKI

Group : INOUBOU
Posit : MÉR : 10°59' Par : 4°50' Carte : Ndikinimeki (4d)
Route de Ndikinimeki à Tonga et à Bangangté
Popul : 504 (1964) BANEN

NDOKOMA I : C.M.R. et ARR. NDIKINIMEKI

Group : INOUBOU
Posit : MÉR : 10°49' Par : 4°49' Carte : Ndikinimeki (4d)
Route de Ndikinimeki à Tonga et à Bangangté
Popul : 81 (1964) BANEN

NDOKOMAKONG ou NDIKOMAKONG : C.M.R. et District MAKENENE
ARR. NDIKINIMEKI

Group : NYOKON
Posit : MÉR : 10°32' Par : 4°47' Carte : Ndikinimeki (4c)
Piste piétons de Bantoum I à Ndoumalon et à Ndokmios
Popul : 49 (1964) NYOKON (Regroupé à Nyokon)

NDOKOMBA ou NDOKMBA : C.M.R. et ARR. NDIKINIMEKI

Group : INOUBOU
Posit : MÉR : 10°30' Par : 4°42' Carte : Ndikinimeki
Piste piétons de Ndikinimeki à Ndikiyel et à Ndokomossok
Popul : 48 (1963/64) BANEN (Regroupé à NDOKBOU II)

NDOKOMBOT : C.M.R. et ARR. NDIKINIMEKI

Group : INOUBOU
Posit : MÉR : 10°23' Par : 4°31' Carte : Ndikinimeki
Piste piétons de Ndoktol à Ndokbou II, Koubinang, Ndol et à Ndokmbot
Popul : 23 (1956) BANEN (N.B. Regroupé à Yingui, enclavé).

NDOKON : C.M.R. et ARR. NDIKINIMEKI
Groupt : INOUBOU
Posit : MÉR : 10°43' Par : 4°35' Carte : Ndikinimeki
Route de Ndokbanya à Ndokbassaben
Popul : 59 (1964) BANEN

NDOKONGO : C.M.R. et ARR. NDIKINIMEKI
Groupt : INOUBOU
Posit : MÉR : 10°26' Par : 4°31' Carte : Ndikinimeki
Piste piétons de Ndokwanen à Ndiktok et à Ndokongo
Popul : 10 (1956) BANEN (Regroupé dans Yabassi)

NDOKOMIOL ou (NDOKOMIEL) : C.M.R. et ARR. : NDIKINIMEKI
Groupt : INOUBOU
Posit : MÉR : 10°36' Par : 4°47' Carte : Ndikinimeki
Piste piétons de Ndokobilak à Ndokmba
Popul : 82 (1964) BANEN (Regroupé à NDOKBOU)

NDOKWANEN : C.M.R. et ARR. NDIKINIMEKI
Groupt : INOUBOU
Posit : MÉR : 10°43' Par : 4°36' Carte : Ndikinimeki
Route de Ndiki à Ndikoko et à Ndokbassaben
Popul : 160 (1964) BANEN
Dispensaire Officiel
Ec. : 1 Off. cyc. compl.

NDOL : C.M.R. et ARR. NDIKINIMEKI
Groupt : INOUBOU
Posit : MÉR : 10°23' Par : 4°33' Carte : Ndikinimeki
Route de Ndoktol à Ndokbou II, Koubinang et à Ndol
Popul : 26 (1964) BANEN (Regroupé à NDOKBOU)

NDOUGBISSOUNG : C.M.R. et ARR. BOKITO
Groupt : LEMANDE
Posit : MÉR : 10°57' Par : 4°36' Carte : Ndikinimeki
Piste piétons de Nebadjel à NdougbiSSOUNG
Popul : 224 (1964) LEMANDE

NEBASSEL : C.M.R. et ARR. NDIKINIMEKI
Groupt : ETOUNDOU
Posit : MÉR : 10°54' Par : 4°37' Carte : Ndikinimeki
Route de Ndikinimeki à Nitoukou et à Nebassel
Popul : 351 (1964) BANEN
Ec. : 1 Cath. cyc. compl.

NEBOLEN : C.M.R. et ARR. NDIKINIMEKI
Groupt : INOUBOU
Posit : MÉR : 10°49' Par : 4°48' Carte : Ndikinimeki (4d)
Route de Ndikinimeki à Tonga et à Bangangté
Popul : 222 (1964) BANEN

NEBOYA : C.M.R. et ARR. NDIKINIMEKI
Groupement : ETOUNDOU
Posit : MÉR : 10°52' Par : 4°36' Carte : NdiKinimeki
Piste piétons de Nitoukou à Ndikbil
Popul : 558 (1964) BANEN
Ec. : 1 Prot. cyc. compl.

NEFANTE : C.M.R. et ARR. NDIKINIMEKI
Groupement : ETOUNDOU
Posit : MÉR : 10°53' Par : 4°45' Carte : NdiKinimeki
Route de NdiKinimeki à Boutourou et à Bafia
Popul : 146 (1964) BANEN

NGAMBE AUTONOME : C.M.R. et ARR. YOKO
Chefferie : TIKAR
Posit : MÉR : 11°29' Par : 3°47' Carte : Linté
Carrefour de pistes piétons vers Oué, vers Gandié, vers Gah,
vers Bengbeng
Popul : 1.499 (1966) TIKAR
Ec. 1 Off., 1 Prot. cyc. incompl.
Mis. Prot.

NGOMO : C.M.R. et ARR. BAFIA
Groupement : KORRO
Posit : MÉR : 11°17' Par : 4°46' Carte : Bafia (3d)
Piste auto de Lablé à Ngorro
Popul : 54 (1964) NGORRO
Marché Périodique
(Village rattaché à Bafia par décret n° 66/DF/291 du 18 Juin 1966)

NGORRO DE GOURA : C.M.R. et ARR. NTUI
VILLAGES INDEPENDANTS
Posit : MÉR : 11°25' Par : 4°32' Carte : Bafia (3b)
Route de Ntui à Bafia
Popul : 582 (1966) NGORRO
Marché Périodique - Disp. Off.
Ec. : 1 Prot. cyc. incompl.

NGORRO VILLE : C.M.R. et District NGORRO ARR. NTUI
Groupement : NGORRO
Posit : MÉR : 11°23' Par : 4°57' Carte : Bafia (3d)
Piste Auto de Bafia-Lablié à Ngomo et à Linté
Popul : 1.226 (1965) NGORRO et DIVERS
Poste Agricole - Marché Périodique - Disp. Off.
Ec. : 1 Off. cyc. compl.
District créé en date du 18 Juin 1966, Décret N° 66/DF/291

NGORRO-NGUIMAN : C.M.R. et District NGORRO ARR. NTUI
Group : NGORRO
Posit : MÉR : 11°22' Par : 4°48' Carte : Bafia (3d)
Piste auto de Linté à Lablé et à Bafia
Popul : ? (1956) NGORRO (Disparu en 1963/64/parmi les
Villages de son Département d'origine).

NGOUEYOU : C.M.R. et ARR. YOKO
CHEFFERIE : BABOUTE
Posit : MÉR : 12°05' Par : 5°05' Carte : Yoko
Route de Yoko à Mankim
Popul : 251 (1966) BABOUTE
Ec. : 1 Cath. 1 Prot. cyc. incompl. (en projet)

NGOUME : C.M.R. et ARR. YOKO
CHEFFERIE : TIKAR
Posit : MÉR : 10°24' Par : 5°29' Carte : Linté
Piste auto de Ditam à Yassem et à Ngoumé (fin piste auto)
Popul : 178 TIKAR
Ec. : 1 Cath. cyc. incompl.

NGUENG : C.M.R. et District DEUK ARR. BAFIA
Group : BALOM
Posit : MÉR : 11°16' Par : 4°58' Carte : Bafia (3d)
Piste auto de Boko à Ngorro
Popul : 208 (1966) BALOM

NGUETTE : C.M.R. et ARR. NTUI
Group : BATSENGA
Posit : MÉR : 11°35' Par : 4°26' Carte : Bafia (2c)
Route de Bafia à Ntui
Popul : 987 (1964) BATSENGA

NGUILA VILLAGE : C.M.R. et ARR. NTUI
VILLAGE AUTONOME DE NGUILA
Posit : MÉR : 11°40' Par : 4°43' Carte : Bafia (4a)
Route de Ntui à Ndimi et à Yoko
Popul : 431 (1964) BABOUTE
Dispensaire Officiel
Ec. : 1 Off. cyc. incompl.

NGUILA-HAOUSSA : C.M.R. et ARR. NTUI

VILLAGE AUTONOME DE NGUILA

Posit : Mér : 11°40' Par : 4°42' Carte : Bafia (4a)

Route de Ntui à Ndimi et à Yoko

Popul : 131 (1964) HAOUSSA

NINGUESSEN : C.M.R. et ARR. BAFIA

Group : YAMBETTA

Posit : Mér : 11°01' Par : 4°48' Carte : Bafia (3c)

Piste piétons de Kon Ninguessen et à Mouken

Popul : 67 (1966) BAFIA

NITOUKOU : C.M.R. et ARR. NDIKINIMEKI

Group : ETOUNDOU

Posit : Mér : 10°52' Par : 4°37' Carte : Ndikinimeki

Route de Ndiki à Nebassel

Popul : 1.108 (1964) BANEN

Poste Agricole, Marché Périodique, Dispensaire Officiel

Ec. : 1 Off. cyc. compl.

Abattoir Moderne sans équipement frigorifique. Campement

NOMALE : C.M.R. et ARR. NDIKINIMEKI

Group : ETOUNDOU

Posit : Mér : 10°55' Par : 4°47' Carte : Ndikinimeki (4d)

Route de Ndiki à Bafia

Popul : 90 (1964) BANEN

NTUI : C.M.R. et ARR. NTUI

Centre URBAIN

Posit : Mér : 11°37' Par : 4°26' Carte : Bafia (2c)

Carrefour de routes : vers Obala et Yaoundé, vers Betamba et
Bafia, vers Mankim et Yoko

Popul : 860 (1965) NGORRO et DIVERS

Poste Agricole

Marché quotidien - Dispensaires 1 Off. 1 Cath.

Ec. : 1 Off. 1 Cath. cyc. compl. P.T.T. Postes à Essence

Rizerie, Mis. Cath.

NTUI-VILLAGE : C.M.R. et ARR. NTUI

Group : MVELE

Posit : Mér : 11°37' Par : 4°27' Carte : Bafia (2c)

Route de Ntui à Obala

Popul : 375 (1965) MVELE

NYABIDI : C.M.R. District NGORRO ARR. NTUI

Group : DJANTI

Posit : Mér : 11°18' Par : 5°11' Carte : Linté

Piste piétons de Ngorro à Djanti et à Ditam

Popul : 429 (1965) DJANTI

NYAFIANGA : C.M.R. et District NGORRO ARR. NTUI
Groupt : DJANTI
Posit : MÉR : 11°21' Par : 5°07' Carte : Linté
Piste piétons de Ngorro à Djanti et à Ditam
Popul : 210 (1965) DJANTI

NYAMANGA I : C.M.R. et ARR. BOKITO
VILLAGE AUTONOME
Posit : MÉR : 11°07' Par : 4°21' Carte Bafia (1c)
Piste piétons de Kananga à Omindé
Popul : 182 (1964) TSINGA

NYAMANGA II : C.M.R. et District OMBESSA ARR. BOKITO
Groupt : TSINGA
Posit : MÉR : 11°20' Par : 4°34' Carte : Bafia (3b)
Route d'Enangana à Boyabissoumbi et à Ombessa
Popul : 1.267 (1964) TSINGA
Marché Périodique

NYAMBAE : C.M.R. et ARR. BOKITO
Groupt : LEMANDE
Posit : MÉR : 11°02' Par : 4°44' Carte : Bafia (3a)
Piste auto de Kon à Kon-Kidoum et à Bep
Popul : 329 (1964) LEMANDE

NYAMBALA : C.M.R. et ARR. NTUI
VILLAGES INDEPENDANTS
Posit : MÉR : 11°19' Par : 4°33' Carte : Bafia (3b)
Piste auto de Yebekolo à Nyamanga II
Popul : 325 (1966) TSINGA

NYAMOKO : C.M.R. et District NGORRO ARR. NTUI
Groupt : DJANTI
Posit : MÉR : 11°18' Par : 5°12' Carte : Linté
Piste piétons de Ngorro à Niafianga et à Ditam
Popul : 390 (1965) DJANTI

NYAMONGO : C.M.R. et DISTRICT NGORRO ARR. NTUI
Groupt : NGORRO
Posit : MÉR : 11°18' Par : 4°48' Carte : Bafia (3d)
Piste auto de Niatsotta à Ngorro
Popul : 367 (1965) NGORRO

NYAMSONG : C.M.R. et ARR. BAFIA
Groupt : KORRO
Posit : MÉR : 11°16' Par : 4°45' Carte : Bafia (3d)
Route de Bafia à Donenkeng et à Ntui
Popul : 1.132 (1964) BAFIA
Disp. et Léproserie Cath. (AD LUCEM)

NYAMZONG : C.M.R. et District DEUK ARR. BAFIA
Groupt : BALOM

Posit : MÉR : 11°07' Par : 5°08' Carte : Linté
Piste piétons de Bayomen à Dioma et à Nyamzong
Popul : 215 (1964) BALOM

NYANDINGUI : C.M.R. et District NGORRO ARR. NTUI
Groupt : DJANTI

Posit : MÉR : 11°22' Par : 5°04' Carte : Linté
Piste auto de Ngorro à Nditam
Popul : 110 (1963/64) DJANTI

NYANKENGUENG : C.M.R. et District NOGRRO ARR. NTUI
Groupt : DJANTI

Posit : MÉR : 11°23' Par : 5°03' Carte : Linté
Route de Ngorro à Serelé et à Yoko
Popul : 48 (1964) DJANTI

NYATSOTTA : C.M.R. et ARR. BAFIA
Groupt : KORRO

Posit : MÉR : 11°17' Par : 4°46' Carte : Bafia (3d)
Route de Ntui à Lablé et à Ngorro
Popul : 304 (1964) NGORRO
Rattaché à Bafia par décret n° 66/DF/291 du 18 Juin 1966

NYASSAKOUNOU : C.M.R. et District NGORRO ARR. NTUI
Groupt : NGORRO

Posit : MÉR : 11°25' Par : 4°52' Carte : Bafia (3d)
Carrefour de pistes piétons vers Bangara, vers Nganguima et
Nyamongo, vers Taoutia, vers Ngorro
Popul : 208 (1965) NGORRO

NYEM : C.M.R. et ARR. YOKO
CHEFFERIE : BABOUTE

Posit : MÉR : 12°02' Par : 5°04' Carte : Yoko
Route de Yoko à Mankim
Popul : 198 (1966) BABOUTE
Ec. : 1 Prot. cyc. incompl. (en projet).

NYOKON I : C.M.R. et District MAKENENE ARR. NDIKINIMEKI
Groupt : NYOKON

Posit : MÉR : 10°54' Par : 4°56' Carte : Ndikinimeki (4d)
Route de Ndikinimeki à Tonga et à Bangangté
Popul : 538 (1964) NYOKON
Ec. : 1 Off. cyc. incompl.

NYOKON II : C.M.R. et District MAKENENE ARR. NDIKINIMEKI
Groupt : NYOKON
Posit : MÉR : 10°45' Par : 4°55' Carte : Ndikinimeki (4d)
Route de Ndikinimeki à Tonga et à Bangangté
Popul : 357 (1964) NYOKON

ODON : C.M.R. et ARR. NTUI
Groupt : BATSENGA
Posit : MÉR : 11°37' Par : 4°26' Carte : Bafia (2c)
Route de Ntui à Bafia
Popul : 225 (1965) BATSENGA

OMBESSA : C.M.R. et District OMBESSA ARR. BOKITO
Groupt : GOUNOU-NORD
Posit : MÉR : 11°15' Par : 4°35' Carte : Bafia (3b)
Carrefour de routes : vers Boyambissoumbi et Alanguena, vers
Mis. Cath., vers Edané, vers Essendé et Bafia, vers
Assala I et Bokaka par Essendé
Popul : 2.622 (1964) YAMBASSA
Marché Périodique, Disp. Off.
Ec. : 2 Cath. 1 cyc. compl. 1 cyc. incompl. 1 Privée laïque
cyc. incompl.
Mis. Cath.
DISTRICT créé par décret n° 66/DF/291 en date du 18 Juin 1966

OMENDE : C.M.R. et ARR. BOKITO
Groupt : YANGBEN
Posit : MÉR : 11°03' Par : 4°22' Carte : Bafia (1c)
Route de Bokito à Keling et à Bafia
Popul : 1.083 (1964) YAMBASSA
Marché Périodique
Ec. : 1 Off. cyc. incompl.

OMENG : C.M.R. et ARR. BOKITO
Groupt : LEMANDE
Posit : MÉR : 11°04' Par : 4°41' Carte : Bafia (3a)
Piste piétons de Gouiffé à Omeng et à Kon
Popul : 118 (1964) LEMANDE

OSSIMPT I : C.M.R. et ARR. BOKITO
Groupt : LEMANDE
Posit : MÉR : 11°01' Par : 4°36' Carte : Bafia (3a)
Piste auto de Bokito à Tchékos et à Ossimpt I
Popul : 309 (1964) LEMANDE
Ec. : 1 Off. cyc. incompl.

OSSIMPT II : C.M.R. et ARR. BOKITO

Group : LEMANDE
Posit : MÉR : 11°00' Par : 4°38' Carte : Bafia (3a)
Piste auto de Bokito à Tchékos et à Ossimpt II (fin piste auto)
Popul : 136 (1964) LEMANDE

OSSOMBE : C.M.R. et ARR. NTUI

Group : MVELE
Posit : MÉR : 11°38' Par : 4°35' Carte : Bafia (4a)
Route de Ntui à Nguila et à Ndjolé
Popul : 245 (1965) MVELE

QUE : C.M.R. et ARR. YOKO

CHEFFERIE : TIKAR
Posit : MÉR : 11°42' Par : 5°54' Carte : Linté
Piste piétons de Ngambé à Oué
Popul : 94 (1966) TIKAR
Ec. : 1 Prot. cyc. incompl.

PONECK : C.M.R. et ARR. BAFIA

Group : YAMBETTA
Posit : MÉR : 11°00' Par : 4°48' Carte : Bafia (3c)
Route de Bafia à Ndikinimeki
Popul : 158 (1966) YAMBETTA
Marché Périodique (Voir Hameau BIOP)

RIBANG : C.M.R. et ARR. BAFIA

Group : BEKKE
Posit : MÉR : 11°09' Par : 4°41' Carte : Bafia (3a)
Route de Bafia à Yakan et à Bep
Popul : 185 (1966) BAFIA
Marché Périodique

RIONONG : C.M.R. et ARR. BAFIA

Group : N'GAM
Posit : MÉR : 11°11' Par : 4°42' Carte : Bafia (3a)
Route de Bafia à Bokito
Popul : 398 (1966) BAFIA
Dispensaire Off
Ec. : 1 Off. 1 Prot. cyc. incompl.

ROUM : C.M.R. et ARR. BAFIA

Group : NKOKOUE
Posit : MÉR : 11°06' Par : 4°41' Carte : Bafia (3a)
Piste auto de Dang à Yakan - Gbaram et à Mouken
Popul : 348 (1966) BAFIA
Ec. : 1 Off. cyc. compl.

SALAKOUNOU : C.M.R. et ARR. NTUI

Group : BAFEUK
Posit : MÉR : 11°38' Par : 4°33' Carte : Bafia (4a)
Route de Ntui à Nguila et à Yoko
Popul : 88 (1964) BAFEUK

SCIÉRIE S.A.B.M. : C.M.R. et ARR. NTUI

Group : BOUNDJOU
Posit : 11°28' Par : 4°34' Carte : Bafia (3b)
Piste auto d'Ebangué à Taraba Km 10 d'Ebangué
Popul : 114 (1964) BOUNDJOU

SENGBE : C.M.R. et ARR. YOKO

CHEFFERIE BABOUTE
Posit : MÉR : 12°28' Par : 5°16' Carte : Yoko
Piste auto de Yoko à Batoua
Popul : 251 (1966) BABOUTE

SERERE : C.M.R. et ARR. NTUI

Group : NGORRO
Posit : MÉR : 11°22' Par : 5°01' Carte : Linté
Piste auto de Ngorro à Niandingui et à Yoko
Popul : 106 (1965) NGORRO

TCHEKANE : C.M.R. et ARR. BAFIA

Group : KORRO
Posit : MÉR : 11°18' Par : 4°41' Carte : Bafia (3b)
Route de Bafia à Ntui
Popul : 1.014 (1966) BAFIA
Marché Périodique
Ec. : 1 Prot. cyc. incompl.

TOBANYE : C.M.R. et ARR. BOKITO

Group : LEMANDE
Posit : MÉR : 11°04' Par : 4°32' Carte : Bafia (3a)
Piste auto de Bokito à Tobanyé (fin piste auto)
Popul : 628 (1964) LEMANDE
Ec. : 1 Prot. cyc. incompl.

TSCHEKOS : C.M.R. et ARR. BOKITO

Group : LEMANDE
Posit : MÉR : 11°04' Par : 4°35' Carte : Bafia (3a)
Piste auto de Bokito à Tschekos fins piste auto
Popul : 719 (1964) LEMANDE
Dispensaire Prot.
Ec. : 1 Prot. cyc. incompl.
Mis. Prot. Mosquée

YAKAN : C.M.R. et ARR. : BAFIA

Group : NKOKOUE

Posit : MÉR : 11°10' Par : 4°42' Carte : Bafia (3a)

Route de Bafia à Yakan-Ribong et à Bep

Popul : 383 (1966) BAFIA

Ec. : 1 Off. cyc. compl.

YALONGO : C.M.R. et ARR. NTUI

Group : BAFEUK

Posit : MÉR : 11°40' Par : 4°39' Carte : Bafia (4a)

Route de Ntui à Nguila et à Yoko

Popul : 120 (1965) BAFEUK

YAMBASSA : C.M.R. et ARR. BOKITO

Group : ELIP

Posit : MÉR : 11°15' Par : 4°31' Carte : Bafia (3b)

Carrefour de routes : vers Nyambala, vers Balamba II, vers Assala I et Bokaga, vers Ombessa

Popul : 1.192 (1964) YAMBASSA

Marché Périodique

Ec. : 1 Off. 1 Cath. cyc. incompl.

YAMBETTA : C.M.R. et ARR. BAFIA

Group : YAMBETTA

Posit : MÉR : 11°01' Par : 4°50' Carte : Bafia (3c)

Route de Bafia à Ndiki et à Bangangté

Popul : 448 (1966) YAMBETTA

Marchés Périodiques (Voir I Hameau BIOP)

YANGA : C.M.R. et District OMBESSA ARR. BOKITO

Group : TSINGA

Posit : MÉR : 11°17' Par : 4°32' Carte : Bafia (3b)

Piste piétons de Yambassa à Niambala

Popul : 295 (1964) TSINGA

Détaché de l'Arrondissement de Ntui

YANGAFOK I : C.M.R. et District NGORRO ARR. NTUI

Group : NGORRO

Posit : MÉR : 11°29' Par : 4°48' Carte : Bafia (3d)

Piste piétons de Nguila à Nganguima et à Nyamongo (Bafia)

Popul : 110 (1965) NGORRO

YANGAFOK II : C.M.R. et District NGORRO ARR. NTUI

Group : NGORRO

Posit : MÉR : 11°27' Par : 4°44' Carte : Bafia (3d)

Piste piétons de Nguila à Nganguima et à Nyamongo (Bafia)

Popul : 96 (1965) NGORRO

YANGBA : C.M.R. et District NGORRO ARR. NTUI
Groupement : DJANTI
Posit : MÉR : 11°25' Par : 5°06' Carte : Linté
Piste auto de Matsari à Linté et à Ngorro
Popul : 426 (1966) BABOUTE
Ec. : 1 Prot. cyc. incompl.
Détaché du groupement "Babouté" arrondissement Yoko
Rattaché à Djanti par décret N° 66/DF/291 du 18 Juin 1966

YANGBEN : C.M.R. et ARR. BOKITO
Groupement : YANGBEN
Posit : MÉR : 11°03' Par : 4°26' Carte : Bafia (1c)
Route de Bokito à Keling et à Evodoula
Popul : 1.830 (1964) YAMBASSA
Marché Périodique, 2 Disp. 1 Off., 1 Cath.
Ec. : 1 Cath., cyc. compl. 1 Prot. cyc. incompl.
Mis. Cath.

YASSEM : C.M.R. et District NGORRO ARR. NTUI
Groupement : DJANTI
Posit : MÉR : 11°19' Par : 5°20' Carte : Linté
Piste piétons de Kpa à Ditam
Popul : 362 (1966) BAFEUK
Ec. : 1 Cath. cyc. incompl.
Détaché de l'Arrondissement de Yoko en 1964 et Rattaché
au Groupement DJANTI par décret N° 66/DF/291 du 18 Juin 1966

YEBEKOLO : C.M.R. et District OMBESSA ARR. BOKITO
Groupement : TSINGA
Posit : MÉR : 11°19' Par : 4°31' Carte : Bafia (3b)
Piste auto d'Ombessa à Yambassa et à Niamanga II, Emangana
Popul : 1.218 (1964) TSINGA
Marché Périodique (Détaché de l'Arrondissement de Ntui)

YOKO-AUTONOME : C.M.R. et ARR. YOKO
CHEFFERIE : BABOUTE
Posit : MÉR : 12°18' Par : 5°32' Carte : Yoko
Carrefour de Routes : vers Ntui et Batoua par Banga, vers
Koundé et Kong, vers Tibati par Malarba
Popul : 1.684 (1966) BABOUTE
Poste Agricole, Marché journalier, 2 Disp. : 1 Off., 1 Prot.
Ec. : 1 Off., 1 Cath., 1 Prot. cyc. compl. P.T.T. Poste à
Essence. Aérodrome Secondaire, campement. Mis. Cath.,
Mis. Prot.

YORRO : C.M.R. et ARR. BOKITO
Groupt : MMALA
Posit : MÉR : 11°07' Par : 4°31' Carte : Bafia (3a)
Route de Yangben à Bokito et à Evodoula
Popul : 701 (1964) YAMBASSA
Marché Périodique
Ec. : 1 Cath. cyc. incompl.

ZAKKAN : C.M.R. et District DEUK ARR. BAFIA
Groupt : BALOM
Posit : MÉR : 11°14' Par : 4°54' Carte : Bafia (3c)
Piste piétons de Deuk à Bê et à Ken
POPUL : 120 (1966) BALOM

ZO'OK : C.M.R. et District DEUK ARR. BAFIA
Groupt : BALOM
Posit : MÉR : 11°15' Par : 4°52' Carte : Bafia (3d)
Piste piétons de Boko à Deuk et à Diodaré
Popul : 504 (1966) BALOM
Ec. : 1 Prot. cyc. incompl.