
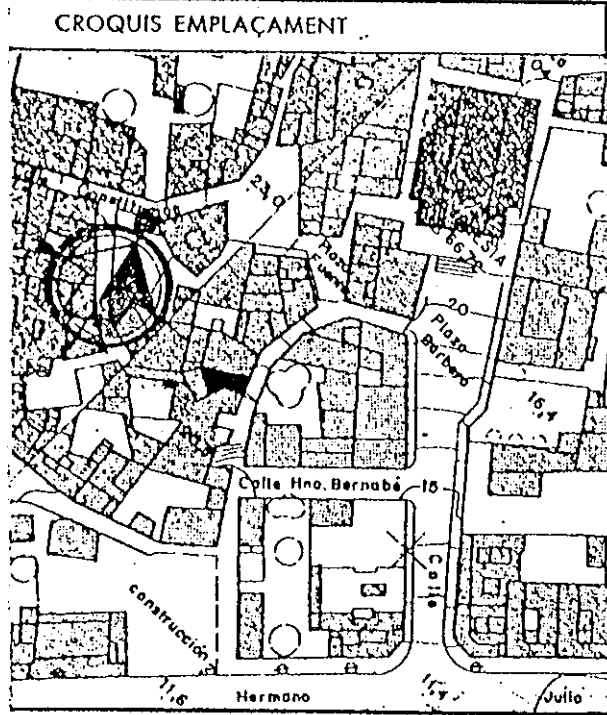


<b>EXCM. AJUNTAMENT DE BADALONA</b>		<b>INVENTARI DE PROTECCIÓ DEL PATRIMONI CULTURAL EUROPEU IPCE</b>	
DENOMINACIÓ <b>MASIA DE CAN FARIGOLA</b>		REFERÈNCIA AHUAD	REFERÈNCIA IPCE
LOCALITZACIÓ GEOGRÀFICA <b>C/. Costa i C/. de les Eres, 1</b>			
MUNICIPI (Comarca) <b>Badalona (Dalt de la Vila) (Barcelonès)</b>			
AUTOR		ESTAT DE CONSERVACIÓ	
ÈPOCA <b>Segle XVIII (reformes segle XX).</b>		Obra major	
DESCRIPCIÓ/TIPOLOGIA <b>Masia molt reformada.</b>		Coberta	
		Interior	
		Humitat	
		UTILITZACIÓ	
CONTEXT		Actual	
		Proposada	



PROTECCIÓ EXISTENT

PROTECCIÓ PROPOSADA **Catàleg municipal**

Fitxa confeccionada per: **EQUIP TREBALL** Data: **Octubre 1980**

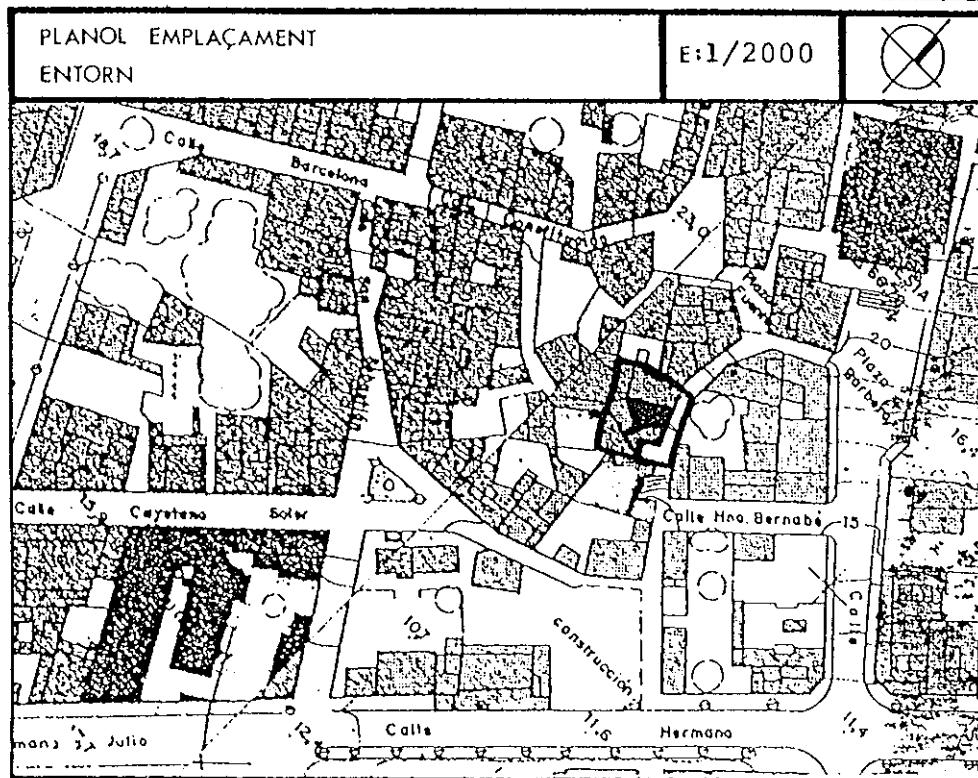
**Joan Antoni Padrós i Francesc Lladó**

Revisada per: \_\_\_\_\_ Data: \_\_\_\_\_

# INFORMACIÓ COMPLEMENTÀRIA

Cronologia del projecte i de l'obra	Bibliografia	Informació documental	Informació gràfica
Règim jurídic	Notícia de l'autor	Materials fotogràfics	Bibliografia
Notes			
<p>S'emplaça en zona qualificada com a 12 "casç antic", en el Pla Comarcal del 76.</p>			

REFERÈNCIA	DENOMINACIÓ	MASIA DE CAN FÀRIGOLA
D-7	LOCALITZACIÓ	C/. de la Costa, cantonada C/. de les Eres, 1
	BARRI	Dalt Vila



CALIFICACIÓ R.G.M. 76 Zona 12: casc antic (P.E.R.I. "Dalt Vila" de Badalona)

OBSERVACIONS:

VALORACIÓ GLOBAL

Masia històricament important per el Dalt Vila.

PROTECCIÓ PROPOSADA

FAÇANA Conservació total. Composició general.

INTERIOR Entretieniment.

COBERTA Reparació.

PATI No edificable.

EDIFICIS DE L'ENTORN B

S'adaptarán en composició, color i materials, al bé catalogat.