

C-11

EXCM. AJUNTAMENT DE BADALONA

INVENTARI DE PROTECCIÓ DEL PATRIMONI CULTURAL EUROPEU IPCE

DENOMINACIÓ CAN MORA

REFERÈNCIA AHUAD

REFERÈNCIA IPCE

LOCALITZACIÓ GEOGRÀFICA Riera de Canyet i Camí de Sant Jeroni

MUNICIPI (Comarca) Badalona (Barri Canyet) (Barcelonès)

AUTOR

ESTAT DE CONSERVACIÓ

ÈPOCA Reformes segle XVIII

Obra major BÉ

DESCRIPCIÓ/TIPOLOGIA Masia d'aspecte senyorial. Façana modificada amb típics arcs de protecció de les obertures. Té capella amb pintures. Es va trobar una ^{sitja} amb vestigis de la cultura de Hallstatt.

Coberta BÉ

Interior BÉ

Humitat

No s'ha pogut visitar la planta noble

UTILITZACIÓ



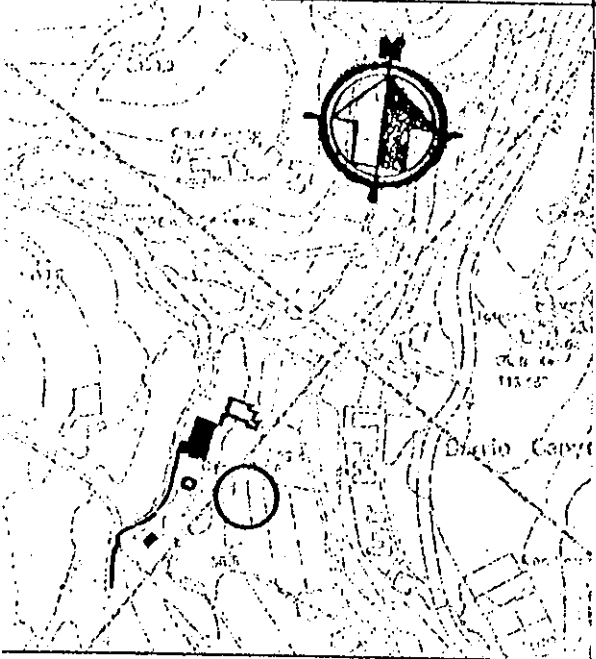
CONTEXT Situada a prop de la Riera de Canyet, i a l'alçada de Can Ferrater.

Actual Vivenda masovers en baixos i vivenda temporada propietaris en pis

Proposada id.

CROQUIS EMPLAÇAMENT

ELEMENTS D'IDENTIFICACIÓ GRÀFICA I FOTOGRÀFICA



PROTECCIÓ EXISTENT

PROTECCIÓ PROPOSADA Catàleg municipal

Fitxa confeccionada per: EQUIP TREBALL Francesc Lladó i Joan Antoni Padrós Data: Octubre 1980

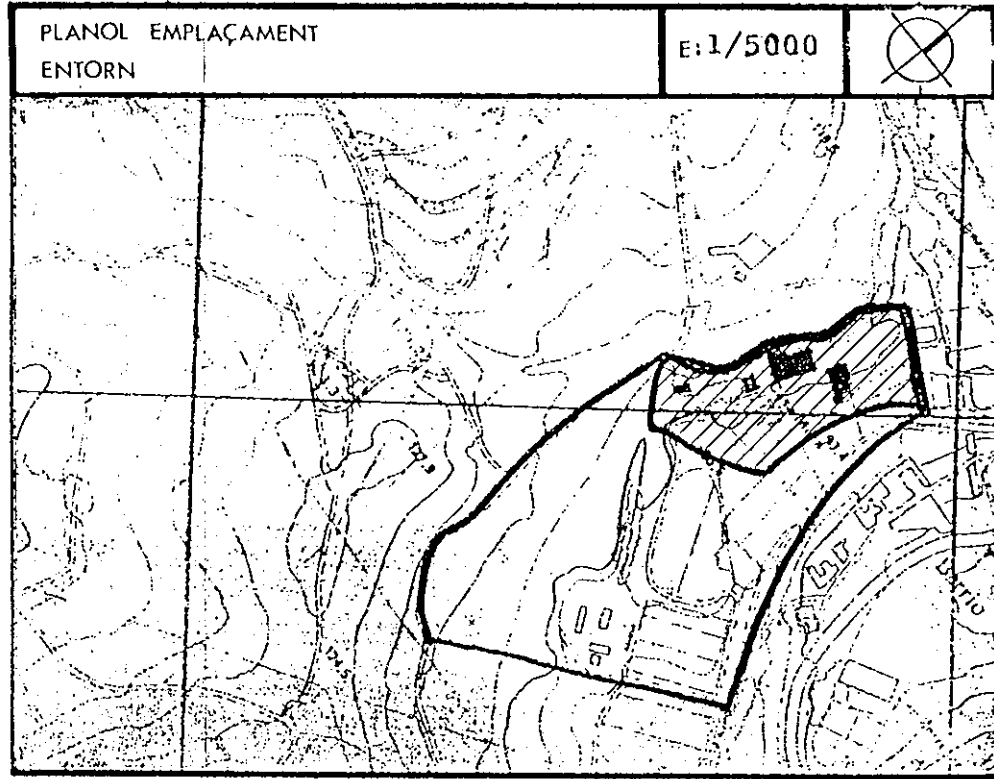
Revisada per:

Data:

INFORMACIÓ COMPLEMENTÀRIA

Cronologia del projecte i de l'obra	Bibliografia	Informació documental	Informació gràfica
<p>Segle XVIII - Reformes per al Marqués de Llió, President de l'Acadèmia de Bones Lletres de Barcelona.</p>	<p>CUYAS TOLOSA, Josep Ma. "Història de Badalona", volum V, Badalona, 1977.</p>		
<p>Règim jurídic</p> <p>Propietat particular, descendents de la família Alemany.</p> <p>La actual propietària és la Sra. Montserrat Borràs de Alemany.</p>	<p>Notícia de l'autor</p>	<p>Materials fotogràfics</p> <p>Arxiu Padrós.</p> <p>Arxiu Lladó.</p>	<p>Bibliografia</p>
Notes			
<p>Bodega interessant però molt reformada ja que continua en ús.</p> <p>Els masovers tenen una "parada" de verdures, vi i fruita, provinents de la finca, al mercat de Badalona (Maignon).</p>	<p>S'emplaça en zona qualificada com a 26 "lliure permanent", en el Pla Comarcal del 76.</p>		

REFERÈNCIA C-11	DENOMINACIÓ	CAN MORA
	LOCALITZACIÓ	Riera de Canyet i Camí de Sant Jeroni
	BARRI	Canyet



CALIFICACIÓ P.G.M. 76	Zona 26: lliure permanent
OBSERVACIONS: L'estudi acurat del disseny del vial haurà d'assegurar la coexistència de l'edifici de la capella amb el Pla General Metropolità.	
VALORACIÓ GLOBAL	
Important masia visible des de la Carretera de Canyet.	

PROTECCIÓ PROPOSADA	
FAÇANA	Conservació total de la composició i materials. Entretieniment i consolidació.
INTERIOR	Entretieniment.
COBERTA	Entretieniment.
PATI	Disposició igual tots els volums.
ENTORN	A: Obres de consolidació

EDIFICIS DE L'ENTORN	
- Entorn B: Conservació de l'estructura del paisatge.	
Englobat a l'entorn de la vall de Canyet (II-1).	