

А. В. КУЗА

**ДРЕВНЕРУССКИЕ ГОРОДИЩА
X—XIII ВВ.**

СВОД АРХЕОЛОГИЧЕСКИХ ПАМЯТНИКОВ

МОСКВА

1996

Куз 89

Книга издана в рамках проекта Российского гуманитарного научного фонда (№9601–16097)

Куз 89

Редактор А. К. Зайцев

Куза А. В. Древнерусские городища X–XIII вв. Свод археологических памятников. — М., 1996 — 256 с.: ил.

ISBN 5-7820-0030-9

Книга представляет собой свод 1327 древнерусских городищ X–XIII вв. с кратким описанием, библиографической справкой и картой их размещения на территории Руси. В перечне памятники располагаются в порядке возрастания номеров с запада на восток и с севера на юг вниз по течению по бассейнам рек. На сегодняшний день это — единственная сводка такого рода. Сконцентрированный в ней фактический материал может служить источником для исследований по различным направлениям. На основе анализа фактического материала в книге дана социально-историческая интерпретация древнерусских городищ X–XIII вв., выявлены объективные критерии для определения социального облика большинства исследуемых памятников. Эта работа явилась источниковой и методической основой двух изданных посмертно монографических исследований автора: Древняя Русь: Город, замок, село. Сер. Археология СССР. М., 1985; Малые города Древней Руси. М., 1989.

ISBN 5-7820-0030-9

©Л. Г. Куза, 1996

ПРЕДИСЛОВИЕ

Этой книгой завершается посмертная публикация трёх основных работ Андрея Васильевича Кузы (1939–1984)¹ посвящённых археологии древнерусских городищ и истории древнерусского города.

В археологии, этой, по словам В. О. Ключевского, трудной отрасли русского исторического изучения, задача исследования древнерусских городищ, составления свода этих памятников, является первостепенной. Она была поставлена в общем виде ещё на заре первых опытов раскопок археологических памятников Древней Руси чуть более 175 лет назад З. Я. Доленга-Ходаковским. Им же была составлена и первая карта городищ, опубликованная в погодинском Атласе лишь полвека спустя после её создания². Предметом широких изысканий городища стали лишь в советское время, причём основной массив имеющихся к настоящему моменту источниковых данных был накоплен за послевоенное пятидесятилетие.

В обширной историографии проблемы изучения древнерусских городищ и, соответственно, древнего города Руси, исследования А. В. Кузы занимают особое место. По программной заданности серии «Археология СССР» коллективная монография «Древняя Русь. Город, замок, село» должна была «подвести определённые итоги археологического изучения Руси, воссоздать на материале археологических раскопок динамическую картину её исторического развития»³. Один из основных авторов этого

тома, А. В. Куза, фактически подводил итоги собственных исследований — двух уже законченных, но ещё не опубликованных монографий. В этих работах на основе впервые созданного практически полного свода древнерусских городищ была представлена их классификация, выявлены археологические индикаторы города с точки зрения его места в процессе становления и развития Древнерусского государства, раскрыты начальные этапы градообразования на Руси, дано описательное и сущностное осмысление явления и понятия «древнерусский город». Вместе с тем, новизна общих выводов, методики и отдельных суждений этих исследований имела одну общую черту — она вытекала из тщательного анализа и творческого развития отдельных наблюдений и целых классификаций, теоретических концепций и частных методик научных предшественников и коллег А. В. Кузы⁴. Однако итоговый характер публикации в «Археологии СССР» не позволил автору достаточно подробно раскрыть творческую мастерскую своего исследования, развёрнуто показать его методику и источниковую базу.

Ядром исследования была монография «Малые города Древней Руси», вышедшая в свет только в 1989 году. Ученик А. В. Арциховского, А. В. Куза практически в равной степени уверенно владел как археологической полевой методикой, так и методиками анализа вещественных и письменных источников, данных

- 1 Об А. В. Кузе см.: *Медынцева А. А.* Об авторе // *Куза А. В.* Малые города Древней Руси. М., 1989., С. 3–6. Там же. Список трудов А. В. Кузы. С. 7–10.
- 2 *Погодин М. П.* Древняя русская история до могольского ига. Т. III, Атлас исторический, географический, археологический. М., 1871.
- 3 *Древняя Русь. Город, замок, село.* Сер. Археология СССР. Москва; 1985. С. 6. Перу А. В. Кузы принадлежат в этом томе гл. I: Археологическое изучение Древней Руси. С. 7–29; гл. II: Археологические источники и методика исследования (совм. с Б. А. Колчиным). С. 29–38; гл. III: Укрепленные поселения. С. 39–50, Древнерусские города. С. 51–65, Важнейшие города Руси. С. 66–96, Неукрепленные поселения. С. 96–104, Заключение. Таблицы. С. 104–135; гл. IV: Фортификация. С. 167–170; гл. V: Земледелие и промыслы (совм. с Н. А. Кирьяновой, А. В. Чернецовым). С. 219–242; Список древнерусских укрепленных поселений. С. 412–416.
- 4 Можно привести характерный пример серьёзного внимания А. В. Кузы к работам своих коллег, работающих, казалось бы, в далёкой от древнерусской тематики области. В семидесятых годах А. В. Куза применил при раскопках Горнальского городища методику стратиграфической привязки объектов и сжатого выражения стратиграфической информации, предложенную О. Г. Большаковым для исследования многослойного неолитического поселения Ярым-тепе I. Это позволило выделить три периода жизни этого эталонного памятника. (См.: *Баширов В. А., Куза А. В.* Стратиграфические исследования на Большом Горнальском городище. // *КСИА*, 1977, вып. 135, С. 17–23). Введение в определение сущности понятия «город» категории «прибавочный продукт», предложенное тем же О. Г. Большаковым, было развито А. В. Кузой в его, ставшей ныне для некоторых одиозной, дефиниции сущности древнерусского города (*Большаков О. Г., Яковсон В. А.* Об определении понятия «город» // *История и культура народов востока (Древность и средневековье)*. Л., 1983; *Куза А. В.* Социально-историческая типология древнерусских городов X–XIII вв. // *Русский город (исследования и материалы)*. М., 1983. Вып. 6. С. 11–14. Сравн.: *Он же.* Малые города..., с. 161–162; *Древняя Русь. город, замок, село...*, с. 51–52.).

вспомогательных дисциплин. В сочетании с высокой культурой научного мышления, присущей исследователю, это позволило создать оригинальную работу, отвечающую основным современным требованиям исторического источниковедения, исторического анализа и синтеза. Сам подход к теме, принципы её конкретного определения, выбор ведущей проблемы был строго методичен: автор исходил из тщательной оценки полноты и качественного состояния источниковой базы — свода основных археологических источников комплексного исследования городов Руси (городищ), систематизации и классификации этих памятников.

В своей работе А.В. Куза выявил также систематизированный набор археологически уловимых городских признаков, раскрыл их значение и проследил их взаимосвязь во времени по всей территории Руси. Собственно говоря, этим и другим сторонам исследования, кроме последовательно проведённой методики, качественно новый уровень обеспечивал сам «Свод древнерусских городищ» — фундамент исследования. Эта чрезвычайно трудоёмкая работа была завершена исследователем к 1981 году и публикуется сейчас, пятнадцать лет спустя.

Естественно может встать вопрос целесообразности запоздалой публикации, ведь, с одной стороны, за минувшее время выявлены ранее неизвестные городища, расширены наши знания также и раскопками прежде известных памятников. С другой стороны — с 1992 года Институтом археологии РАН начата публикация «Археологической карты России», издания построенного на принципах свода памятников истории России¹. Действительно, практически каждый археолог-русист может сразу по памяти дополнить свод городищ 1980 года одним-двумя вновь выявленными памятниками, а пять — десять городищ перевести в более высокую группу систематизации А. В. Кузы по степени изученности. «Археологическая карта России» и некоторые другие новейшие публикации сводного и исследовательского характера позволят более заметно дополнить и углубить Свод А. В. Кузы. Однако исследователям до сих пор нечего дополнять и углублять — в

их распоряжении нет свода древнерусских городищ и даже если бы его пришлось создавать заново, то опыт А. В. Кузы был бы чрезвычайно важен.

Исследователь, естественно, предвидел рост объёма источниковых данных, и его суждения по этому вопросу, высказанные на первых страницах «Заключения» публикуемой работы укрепляют нас в уверенности необходимости издания этого свода.

Вопрос полноты и постоянного расширения источниковой базы в первую очередь интересовал автора публикуемой работы, ибо он считал, что свод — это не только концентрация источников для дальнейших исследований по различным направлениям истории Руси, но и материал для проверки правильности выводов исследователя. Из того же «Заключения» можно видеть, как глубоко волновал автора с самого начала работы вопрос объективности его выводов, целесообразности избранной им методики исследования, проверяемости, если можно так сказать, научно поставленного опыта. Именно с этой стороны, менее очевидной, но не менее важной, ощущается потребность публикации свода. Посмертная публикация трёх главных работ А. В. Кузы, по обстоятельствам осуществляемая в обратной времени написания последовательности, предстаёт перед читателем как бы археологически: от верхнего, позднего пласта, к двум другим последовательно более ранним. Внимательный читатель заметит в этой «стратиграфии» несколько различных по времени «перекопов» — простых и сложных².

Только в целом взятые, естественно, с привлечением опубликованных при жизни учёного его статей³, эти три работы могут последовательно раскрыть методику исследования и совершенствование её по ряду направлений, а также развитие частных приёмов изучения источниковых данных. И только правильное понимание этой методики может предохранить последующих исследователей как от поспешности в критике, так и от поверхностного при-

1 Археологическая карта России: Калужская область / Сост. Ю. А. Краснов, М., 1992. К настоящему времени под общей редакцией Ю. А. Краснова вышло 11 выпусков: Орловская область (1992 г.); Брянская область, Рязанская область, ч. 1 (1993 г.); Ивановская область, Московская область, ч. 1, Рязанская область, ч. 2 (1994); Московская область, ч. 2 (1995); Владимирская область, Московская область, ч. 3, Рязанская область, ч. 3 (1996).

2 Сравн., например, систематизацию городских признаков А. В. Кузы в «Археологии СССР» (с. 46 – 47, табл. 2), «Малых городах...» (с. 51 – 55, табл. 1), «Социально-исторической археологии древнерусских укрепленных поселений IX – середины XIII в. (Методика исследования)» // Археологические памятники лесостепного Подонья и Поднепровья I тысячелетия н. э. Воронеж, 1983 (с. 28 – 30, табл. 1) и в «Социально-исторической типологии... // Русский город.» (с. 24 – 27, табл. 2).

3 Кроме указанных выше статей см.: Куза А. В. Русские раннесредневековые города // Тезисы докладов советской делегации на III международном конгрессе славянской археологии. М., 1975. С. 62 – 65; он же. Археологическое изучение древнерусских городов в 1962 – 1976 гг. // КСИА. М. 1978. Вып. 155. С. 10 – 19; он же. О происхождении древнерусских городов: история изучения // КСИА. М. 1982. Вып. 171. С. 9 – 15; он же. Города в социально-экономической системе древнерусского феодального государства X–XIII вв. // КСИА. М. 1984. Вып. 179. С. 3–11; и др.

ятия концепции древнерусского города А. В. Кузы.

Более того, следует сказать, что методика А. В. Кузы заслуживает специального и тщательного исследования. При чтении его работ становится ясным, что в перспективе учёный видел более широкую задачу, чем изучение древнерусского города, малых городов или древнерусских городищ вообще. Он занимался археологией древнерусских поселений в целом, как важнейшей категорией источников по истории Руси. Опираясь на письменные и археологические данные о бесспорных, крупных городских центрах — стольных городах Руси, он решил, в основном, проблему «малых городов», вплотную подошёл к решению проблемы «малых городищ» и только не успел этого завершить (речь идёт о городищах площадью менее двух га, то есть предполагаемых крепостях, «замках», погостах и т. п.), наметил основные черты изучения проблемы неукреплённых поселений — селищ.

В данном случае не вполне уместны критические замечания, но нужно сказать, что имеющиеся поправки и дополнения фактического или методического характера при включении их в систему доказательств А. В. Кузы только укрепляют его основные выводы. Методическая ценность работы А. В. Кузы в том и заключается, что она обладает возможностью развития, применения её, например, в изучении древнерусских селищ и, бесспорно, малых городищ. Вместе с тем, автор этих строк глубоко уверен в том, что публикацией трёх последних работ А. В. Кузы будет, в основном, завершён первый большой этап изучения древнерусских городищ, начатый ещё в прошлом столетии так называемой «системой Ходаковского».

В конечном счёте, публикация этой книги — императив научной этики и долга памяти талантливому учёному¹.

«Древнерусские городища X–XIII вв.» публикуются, как и два предыдущих издания ра-

бот А. В. Кузы, с необходимой оговоркой того, что автор не успел завершить подготовку книги к печати. Сохранившийся в машинописи экземпляр назывался «Малые города в Древней Руси (Древнерусские городища X–XIII вв.)». Первая часть названия зачёркнута карандашом, очевидно, при написании книги «Малые города Древней Руси» и добавлено фломастером: «Свод». Учитывая двухчастное построение работы (исследование и «Свод памятников») принято последнее двойное название. Рукопись, в целом, сохранилась в хорошем, законченном состоянии и текст публикуется без изменений. Редактор позволил себе лишь буквально несколько поправок очевидных стилистических погрешностей, замену некоторых аббревиатур и обычные редакционные правки (унификация сокращений, инициалы и т. п.). Гораздо сложнее дело обстоит с планами городищ и картами. Они не сохранились, так как очевидно были, в большей части, были переработаны для «Археологии СССР». Поэтому пришлось ограничиться приспособлением к изданию двух уже публиковавшихся карт и ссылками на прежние издания.

1 Андрей Васильевич не был счастлив в публикации своих больших работ. Например, внимательный читатель заметит, что в сборнике «Древнерусские княжества X–XIII вв.» М.: «Наука», 1975 — лишь в его статье «Новгородская земля» (с. 144–201) отсутствует карта и имеется большое количество «объединённых ссылок». Эти исключения были сделаны на уровне работы с издательством, после корректуры, в отсутствие А. В. Кузы, находившегося в Иракской экспедиции. Только авторитет ответственного редактора сборника, Л. Г. Бескровного, позволил защитить статью от «дополнительных» рецензий и ещё более существенных сокращений. Они главным образом касались прибалтийской тематики. Впрочем, с картами особенно не везло: подготовленная для академического «Атласа истории СССР» карта «Новгородская земля XII в.» как и сам Атлас, осталась неопубликованной; из одиннадцати карт археологических признаков городов только одна сохранила легенду — расшифровать легенды и оцифровку городов удалось только для семи из них, и три карты (на X–нач. XI вв.) остались неопубликованными. См.: Куза А. В. Малые города... рис. 2–9).

ВВЕДЕНИЕ

Цель данной работы: выявление, картографирование, систематизация и социально-историческая интерпретация древнерусских городищ. Хронологические рамки исследования: X — середина XIII в. Нижняя дата определяется временем слияния (рубеж IX—X вв.) раннегосударственных образований восточных славян в единое Древнерусское государство со столицей в Киеве. Верхний рубеж — середина XIII в., нашествие орд Батыя и установление монгольского ига, прервавших естественное развитие Руси. На протяжении изучаемых трех с половиной столетий в общественном и политическом строе Руси произошли значительные изменения. Завершился один и начался другой этап древнерусской истории. Первый (X — начало XII в.), раннефеодальный период — время становления относительно единого Древнерусского государства, распространения феодализма вширь, формирования государственной территории, появления городов. Второй (начало XII — середина XIII вв.), начальная ступень периода развитого феодализма — эпохи феодальной раздробленности, сопровождавшегося обособлением полутора десятков крупных земель-княжеств, развитием феодализма вглубь, укреплением вотчин, упрочением внутриэкономических и политических связей, ростом числа городов.

Изложенная периодизация — принципиально важное достижение советской историографии, уже получила разностороннее обоснование. Однако, такая существенная категория археологических источников, как укрепленные поселения, не привлекалась в полном объеме для изучения общих закономерностей развития феодальной Руси. Предложенная вниманию читателей работа отчасти восполняет этот пробел.

География исследования — значительная часть территории Восточной Европы в истори-

чески установленных границах Древнерусского государства указанного времени¹.

Предметом исследования являются древнерусские городища, т. е. остатки укрепленных поселений — городов в понимании летописцев XI—XIII вв. Как уже не раз отмечалось в исторической литературе, городами именовали в древней Руси практически любое укрепленное поселение, а порой, и временные укрепления на поле боя. Таким образом, под термином город в письменных источниках скрываются и города, в полном объеме социально-экономического значения этого слова, и феодальные усадьбы-замки, и военные крепости, и укрепленные центры волостей и погостов. Поэтому одной из важных задач данной работы является не только формально-типологическая, но и социально-историческая классификация древнерусских городищ. Автор пытается найти объективные критерии для определения социального облика большинства из исследуемых памятников.

В общий перечень памятников внесены, но специально не изучаются, лишь столицы крупных земель-княжеств: Киев, Новгород, Чернигов, Переяславль, Галич, Владимир Волынский, Смоленск, Полоцк, Псков, Рязань, Ростов, Суздаль, Владимир, Муром. Подлинно городское социальное лицо этих центров — средоточий политической и административной власти, развитого ремесла и торговли, очагов культуры и бурной общественной жизни, не вызывает сомнений. Различные вопросы истории многих из них разрабатывались и разрабатываются большими группами исследователей. В научный оборот уже введен значительный и разнообразный фактический материал, в том числе, археологический, открывающий широкие возможности для сравнений и сопоставлений с результатами исследования тех памятников, сведе-

¹ История культуры Древней Руси, 1948, вклейка между с.30 и 31; Насонов А. Н., 1951; Очерки истории СССР, 1953, карты.

ния о которых отрывочны или вовсе не попали на страницы письменных источников.

Вот почему работа озаглавлена «Древнерусские городища. Свод археологических памятников». Ее первоочередная задача: открыть свободный доступ исследователям различного профиля к использованию данных, добытых археологией при изучении древнерусских городищ.

Фактологическую основу исследования составляет перечень из 1306 памятников, большинство из которых с достаточными основаниями датируется в пределах X — середины XIII вв. В перечне памятники располагаются в порядке возрастания номеров по бассейнам рек, сверху вниз, с севера на юг и с запада на восток¹. Под тем же номером каждый памятник помещен на картах и таблицах. Городища именуется по ближайшему населенному пункту, иногда бывшему, а в редких случаях — по реке или озеру. Указываются урочища, где расположен памятник. Приводятся другие названия, под которыми городище известно среди местного населения или в специальной литературе. Если поселение упоминалось в письменных источниках, приводится его древнерусское название. Кроме того, дается краткое топографическое описание (месторасположение, особенности планировки, занимаемая площадь) и сжато излагаются результаты археологического изучения (характеристика культурных отложений, сооружения, вещевой материал). Описательную статью завершает ссылка на первое упоминание памятника в письменных источниках (если таковое имеется) и библиография².

Во множестве рассеянные по берегам рек и ручьев Восточно-Европейской равнины городища уже в начале XIX в. привлекли внимание ученых. Одним из первых выявлением и изуче-

нием древних городищ занялся З. Я. Доленга-Ходаковский (Адам Чарноцкий). Ему удалось осмотреть или собрать сведения о значительном количестве памятников. Большинство его материалов остались неопубликованными, но были частично использованы другими исследователями³.

С любовью и тщанием собирая крупицы седой старины, Ходаковский, однако, не сумел распознать в городищах остатки древних поселений. Он считал их языческими святилищами славянских общин, чем положил начало длительному спору о назначении городищ.

К точке зрения З. Ходаковского присоединились М. П. Погодин, И. И. Срезневский, с оговорками — Д. А. Корсаков⁴. Им возражали К. Ф. Калайдович, В. В. Пассек, И. И. Фундуклей, А. С. Уваров, видевшие в городищах древние укрепленные поселения⁵.

Одновременно, особенно во второй половине XIX в., возрос интерес к памятникам старины на местах. Любители древностей, ученые архивные комиссии и статистические комитеты занялись описанием достопримечательностей своих уездов, губерний, епархий. Постепенно накапливался громадный фактический материал. Но, поскольку городища оставались археологически не изученными, постольку и вопрос об их назначении был открыт для дискуссий. Итог затянувшимся спорам подвела фундаментальная для того времени работа Д. Я. Самоквасова «Древние города России»⁶. Известный исследователь славяно-русских древностей рассмотрел различные точки зрения на природу городищ и привел убедительные доводы в пользу их жилого и военно-оборонительного характера. Уже самим заглавием книги Д. Я. Самоквасов решительно ввел городища в круг важнейших памятников отечественной истории, в первую очередь, истории городской жизни на Руси. Он же попытался, исходя из формы городищ, разделить их на 2 хронологические

1 Принцип распределения памятников по бассейнам рек избран по нескольким причинам. Во-первых, абсолютное большинство городищ расположено на берегах рек и ручьев. Во-вторых, при этом сочетаются формальный и историко-географический подход к исследуемому явлению. В процессе статистической обработки и анализа собранных данных, они легко группируются по любому признаку. При необходимости можно быстро отобрать памятники, принадлежащие определенному географическому (северо-запад, юго-восток, зона лесов) или историческому (земля-княжение, удел, волость) району. Иные методы распределения и описания городищ дают преимущества какому-нибудь одному направлению исследования, затрудняя остальные.

2 Автор отказался от мысли привести исчерпывающую библиографию для каждого памятника ввиду непомерного роста объема работы. В библиографическую справку включаются основные публикации и сообщения принципиального характера.

3 Ходаковский З., 1819; 1828; 1838.

4 Погодин М., 1846; Срезневский И., 1846; 1850; Корсаков Д., 1872.

5 Пассек В., 1839; Фундуклей И., 1848; Уваров А., 1872.

6 Самоквасов Д. Я., 1873.

группы: до появления огнестрельного оружия и времени широкого применения артиллерии.

В дальнейшем Д. Я. Самоквасов не раз возвращался к данной теме и постоянно использовал для исторических наблюдений данные о городищах в своих работах¹. Во многом, благодаря его инициативе, Археологическая комиссия предприняла повсеместный сбор сведений об имеющихся древностях, в том числе, городищах. Этими сводками, впоследствии опубликованными, до сих пор пользуются исследователи при составлении археологических карт и сплошном изучении целых районов².

Большую положительную роль в деле изучения древнерусских городищ сыграли регулярно созывавшиеся Археологические съезды. В процессе подготовки к съездам и во время их работы разрабатывались и осуществлялись специальные программы археологических исследований. Именно в трудах Археологических съездов и Предварительных комитетов по их устройству были изданы археологические карты ряда губерний с перечислением и кратким описанием всех известных в то время городищ³. А некоторые исследователи (В. Б. Антонович, А. М. Андрияшев и др.) продолжили начатую Д. Я. Самоквасовым работу по классификации древнерусских городищ. В связи с этим, нельзя не отметить, обстоятельные исследования В. А. Городцова и А. А. Спицына, окончательно исключившие из числа древних поселений майданы — остатки разрытых для производства селитры курганов⁴.

В целом, во второй половине XIX — начале XX века были собраны сведения об огромном количестве городищ, составлены краткие описания многих из них с перечнем найденных там вещей. Пользуясь несовершенной, но в общем, пригодной для практических целей классификацией памятников, разработанной Д. Я. Самоквасовым, В. Б. Антоновичем, А. М. Андрияшевым, Л. Н. Падалкой, В. Г. Ляскоронским, исследователи научились по особенностям планировки отделять городища домонгольской эпохи от поселений более позднего времени. Однако дальше накопления фактов и ограниченных, а порой, наивных, попыток исторической интерп-

ретации городищ, дореволюционная археология не пошла. Ее основным недостатком являлось почти полное отсутствие интереса к конкретно-археологическому (методом раскопок) изучению древних поселений. И, хотя некоторые ученые (Д. Я. Самоквасов, П. В. Голубовский) отчетливо сознавали необходимость систематических раскопок городищ, на практике дело едва сдвинулось с места.

Исследование поселений считалось слишком трудоемким и малоэффективным. Гораздо больше внимания уделялось раскопкам могильников, дававших зримые результаты, в том числе, красивые вещи, при сравнительно малых затратах труда и средств. Поэтому для определения культурно-хронологического облика городищ казалось достаточным (В. Б. Антонович) изучить данные письменных источников (если они имелись), раскопать близлежащие курганы и собрать находки на поверхности самого памятника⁵.

Неудивительно, что к 1917 г. раскопками были затронуты очень немногие из древнерусских городищ. В печать попали сведения не более чем о двух десятках таких работ. Отсюда — неумение разделить городища домонгольской поры на более узкие хронологические группы, частые ошибки в отнесении того или иного конкретного памятника к соответствующей исторической эпохе. Наконец, сами раскопки велись зачастую с помощью несовершенных методов — траншеями, не позволявшими в деталях реконструировать архитектуру и быт исследуемого поселения.

Параллельно со сбором сведений о древнерусских городищах археологами в XIX — начале XX вв. шла работа историков по локализации на картах населенных пунктов, упомянутых в летописях и других письменных источниках XI — XIII вв. Причем, оба направления развивались почти независимо друг от друга. Археологи лишь в очевидных случаях соотносили древние городища с летописными городами. Так же поступали историки, только в обратном порядке. Для них решающим было созвучие древних и существующих названий населенных пунктов, урочищ, озер и рек. Вместе с

1 Самоквасов Д. Я., 1876; 1878; 1908; 1908 а.

2 ЗРАО, 1899; Спицын А. А., 1903.

3 Антонович В. Б., 1895; 1901; Сецинский Е., 1901; Покровский Ф. В., 1893; 1895; Романов Е. Р., 1895; Ляскоронский В. Г., 1901; 1907 и др.

4 Городцов В. А., 1904; Спицын А. А., 1906.

5 Антонович В. Б., 1899; с.11,12.

тем, проведенные исследования принесли ощутимые результаты. В трудах М. П. Погодина, Н. П. Барсова, М. С. Грушевского, М. К. Любавского, С. М. Середонина¹ многие летописные города нашли свое место на современных картах. Особо следует отметить работы Д. И. Иловайского, П. В. Голубовского, Д. И. Багалея, А. М. Андрияшева, М. В. Довнар-Запольского, П. А. Иванова, В. Г. Ляскоронского² и др., посвященные истории отдельных земель-княжений. Авторы этих исследований шире стремились использовать имеющиеся археологические данные. Некоторые из них сами предпринимали археологические экскурсии и обследования с целью установить наличие остатков древних городищ в предполагаемых местах летописных поселений.

Таким образом, дореволюционная историческая наука в области историко-археологического изучения древнерусских городищ и городов остановилась на стадии накопления фактического материала и более или менее удачной локализации попавших на страницы письменных источников древних населенных пунктов. Отсутствовала детально разработанная типологическая классификация городищ. Тем более, не было классификации социально-исторической. Для создания той и другой исследователям не хватало объективных данных и правильного понимания закономерностей общественного развития. Лишь широко поставленные, целенаправленные археологические раскопки древнерусских городищ способны были обеспечить решение назревших задач.

Массовое археологическое обследование городищ с последующими раскопками части из них началось только в советское время. Сказался принципиально иной подход к археологическим памятникам. Уже в ранних работах советских археологов высоко оценивалось научное значение раскопок городищ для выяснения их социальной природы³. Постепенно выработывалась методика полевых исследований поселений широкими площадями, позволяющая наиболее полно изучить историю возникновения и развития памятника. Решительный поворот к марксистскому пониманию сущности фе-

одального города произошел в исторической науке⁴.

В исследованиях археологов первых 20 лет Советской власти четко наметились три направления. Во-первых, продолжение изысканий по выявлению новых остатков древних поселений. Во-вторых, определение культурно-хронологического облика ранее известных городищ. В-третьих, систематические раскопки древнерусских городищ и городов. На северо-западе эти работы велись под руководством В. И. Равдоникаса. Поселения на юге Новгородской земли изучала С. А. Тараканова, на верхней Волге работали П. Н. Третьяков, Н. П. Милонов. В Подмосковье — О. Н. Бадер, А. В. Арциховский, Л. А. Евтюхова. Во Владимирской земле начал многолетние исследования Н. Н. Воронин. В окрестностях Курска обследовал памятники различных эпох Л. Н. Соловьев. По притокам Среднего Днепра — экспедиция под руководством П. Н. Третьякова. Берега Десны исследовал М. В. Воеводский. Небольшие разведки и раскопки в Орловской области провели П. С. Ткачевский, К. Я. Виноградов и Н. П. Милонов. Памятники калужского течения рек Оки и Угры изучали П. Н. Третьяков, М. М. Герасимов, М. В. Воеводский. Городища и курганы Рязанского края (реки Ока и Проня) стали предметом изысканий А. Н. Мансурова и Н. П. Милонова.

Большое значение имела работа группы археологов во главе с А. Н. Лявданским на территории Смоленщины и Белоруссии⁵. Было зафиксировано и учтено несколько сот городищ, включая и древнерусские, часть из них была раскопана. Уже в 1926 г. А. Н. Лявданский опубликовал статью «Некоторые данные о городищах Смоленской губернии»⁶. Используя сведения о 347 городищах, автор разделил их по особенностям планировки на 4 типа и попытался установить хронологию каждого из них. Впоследствии А. Н. Лявданский внес в свою классификацию уточнения, касающиеся датировок и этнической принадлежности городищ. Несмотря на определенные недостатки, опыт сплошной систематизации большого числа па-

1 Погодин М. П., 1850; Барсов Н. П., 1885; Грушевский М. С., 1904; Любавский М. К.; Середонин С. М., 1916.

2 Иловайский Д. И., 1848; Голубовский П. В., 1881; 1895; Багалея Д. И., 1882; Андрияшев А. М., 1887; Довнар-Запольский М. В., 1891; Иванов П. А., 1895; Ляскоронский В. Г., 1903.

3 Киселев С. В., 1928.

4 Ширина Д. А., 1970.

5 Лявданский А. Н., *Труды* I, II, III.

6 Лявданский А. Н., 1926.

мятников представляет не только историографический интерес.

В предвоенные годы были осуществлены раскопки в ряде древнерусских городов (Киев, Новгород, Старая Ладога, Вышгород, Владимир, Боголюбково, Вщиж, Пронск, Дмитров и др.), положившие начало одному из главных направлений современной славяно-русской археологии: углубленному изучению истории феодального города, его экономики, быта, культуры, путей возникновения и дальнейшего развития. Вместе с раскопками некоторых менее известных центров и безымянных городищ, в сочетании с достаточно широкими обследованиями значительных областей древней Руси, эти работы заложили прочный фундамент будущих достижений советской археологии.

Новый, послевоенный этап изучения древнерусских укрепленных поселений отличает качественно более высокий уровень исследований. Во-первых, неизмеримо возросли масштабы археологических работ, расширилась их география. Во-вторых, разведки и раскопки планировались таким образом, чтобы в результате сложилась картина длительного развития целых историко-географических регионов древнерусского государства. В-третьих, в трудах ведущих ученых (М. Н. Тихомирова, Б. А. Рыбакова, А. В. Арциховского, Н. Н. Воронина, М. К. Каргера и др.) были теоретически обобщены итоги многолетних исследований проблемы русского феодального города ранней поры¹. Впервые была четко сформулирована экономическая сущность средневековых городов — центры развитого ремесла и торговли. Казалось, что в руках исследователей появился ключ к раскрытию социального лица любого поселения.

Особое внимание археологов приковано к области Среднего Поднепровья — бывшему ядру Древнерусского государства. По обоим берегам реки и ее притокам развернулись разведочно-раскопочные работы (Н. В. Линка, В. И. Довженко, П. Н. Третьяков, Т. С. Пассек, Ф. Б. Копылов, М. Ю. Брайчевский, П. А. Раппопорт). Результаты не замедлили сказаться: появились археологические карты окрестностей Киева, поречья Днепра, бассейнов рек Роси и Сулы. Наиболее существенные успехи были достигну-

ты Днепровской левобережной экспедицией под руководством И. И. Ляпушкина². В течение длительного времени исследуя памятники эпохи железного века в лесостепном левобережье Днепра, И. И. Ляпушкин сумел доказательно соотнести особенности топографии и планировки городищ со временем их возникновения. Ему удалось хронологически отделить городища VIII–X вв. от памятников XI–XIII вв., выделить из общей массы округлые городища XII–XIII вв.

Работа И. И. Ляпушкина выгодно отличается от важной, но методически несовершенной работы А. В. Успенской и М. В. Фекнер, посвященной поселениям и могильникам Северо-Западной и Северо-Восточной Руси. Авторам не удалось выработать ясные критерии для расчленения совокупности известных им древнерусских городищ на города и поселения других типов. По сути дела, решающим для зачисления того или иного памятника в разряд городов признавался факт его упоминания в письменных источниках. Хотя ни типологическая, ни социальная классификация поселений А. В. Успенской и М. В. Фекнер не удалась, составленная ими карта с аннотациями сама по себе явилась важным вкладом в науку³.

Археологическую карту древнерусских памятников западных областей УССР опубликовал А. А. Ратич. Автор не пытался сколько-нибудь детально (по хронологии, форме или другим признакам) систематизировать поселения, но привел краткое описание каждого памятника и подробную библиографию⁴. Значительно меньше информации содержит работа Н. Н. Бондаря о древностях Каневского Приднепровья. В ней древнерусские городища лишь перечислены в примечании и помечены на карте. Отсылка к имеющемуся в конце брошюры списку литературы нет. Откуда взял автор сведения о многих городищах, какими основаниями для датировки располагал, читателю остается неизвестным⁵.

К археологическим картам по жанру приближаются Своды археологических источников. Так, Ю. В. Кухаренко издал подробный перечень средневековых памятников Припятского Полесья. Для поселений исследователь стре-

1 Хорошкевич А. Л., 1966.

2 Ляпушкин И. И., 1961.

3 Успенская А. В., Фекнер М. В., 1956.

4 Ратич О., 1957.

5 Бондар М. М., 1959.

мился дать полное топографическое описание, план, характеристику археологического материала, библиографию¹. Несколько беднее по содержанию Свод древностей железного века междуречья Днепра и Десны².

Результатом многолетних исследований археологических культур эпохи железного века в бассейне верхней Оки, верховьев рек Западной Двины и Ловати, Гродненского Понеманья посвящены работы Т. Н. Никольской, Я. В. Станкевич и Ф. Д. Гуревич³. В них опубликовано много новых данных о древнерусских городищах изученных районов. Четкой методикой исследований, глубоким пониманием проблемы отличается работа В. В. Седова о сельских поселениях центральных районов Смоленской земли⁴. На основании собственных раскопок городищ Бородинского и Церковище (Воищина) автор впервые сформулировал несколько археологических признаков, характеризующих феодальную усадьбу-замок. К ним В. В. Седов относит наличие укреплений; находки предметов, вооружения, типичные для быта феодалов; находки обломков стеклянных браслетов; следы значительной имущественной дифференциации среди населения памятника. Отличительными чертами феодальной усадьбы от города служат незначительные размеры, хорошо прослеживаемая связь с сельским хозяйством, слабое одностороннее развитие ремесла⁵. Хотя выводы В. В. Седова и нуждаются в некотором уточнении, они безусловно, поставили вопрос о социальной классификации древнерусских городищ на научно-практическую основу.

Истории древних городов, а также городищ, результатам их археологического изучения отведено значительное место в трудах А. Л. Монгайта и Л. В. Алексева (Рязанская и Полочская земли)⁶. А. Л. Монгайт составил карту древнерусских городищ Рязанского княжества и с археологической точки зрения охарактеризовал некоторые из них. Л. В. Алексеев больше внимания уделил летописным городам и проблемам политической истории.

Касаясь археологического картографирования древнерусских поселений, следует остановиться еще на двух значительных изданиях. Первое — «Археологические памятники УССР», в форме сжатого списка перечисляет все известные археологические памятники республики⁷. Эта работа могла бы оказать неоценимую помощь в исследованиях, не будь ей свойственны очень существенные недостатки. Прежде всего, отсутствует карта памятников. Не ясен принцип выявления древнерусских городищ. Складывается впечатление, что к этой категории поселений механически присоединены все городища неопределенного культурно-хронологического облика. Наконец, сведения о памятниках сопровождается случайный подбор библиографии. Порой невозможно проверить исходные данные, которыми руководствовались авторы списка.

Вторая работа — «Археологическая карта Белоруссии» (вып.2) выполнена Г. В. Штыковым и содержит сведения более чем о 3500 памятниках эпохи железного века и феодализма⁸. Эта сводка значительно полнее предыдущей, сопровождается картами и относительно подробной библиографией. Ее недостатками являются смешение в тексте достоверных данных с непроверенными сообщениями, отсутствие точных топографических привязок, порой неясное описание городищ, пропуски отдельных памятников на карте. Сведения о древнерусских городищах содержатся в ряде работ, посвященных археологическим памятникам Московской, Смоленской, Ивановской и Ленинградской областей⁹. Городища X–XIII вв. Понеманья (Черной Руси) и Смоленской земли картографировал, разделив на типы, В. В. Седов¹⁰. Описание многих укрепленных поселений Среднего Поднепровья и Болховской земли домонгольского времени даны в статьях В. И. Довженка, О. О. Попко, М. П. Кучеры, К. И. Терещука¹¹.

В связи с подготовкой к изданию областных Сводов памятников истории и культуры

1 Кухаренко Ю. В., 1961.

2 Древности железного века, 1962.

3 Никольская Т. Н., 1959; Станкевич Я. В., 1961; Гуревич Ф. Д., 1961.

4 Седов В. В., 1960.

5 Седов В. В., с.123, 124.

6 Монгайт А. Л., 1961; Алексеев Л. В., 1966.

7 Короткий список, 1966.

8 Штыков Г. В., 1971.

9 Розенфельдт Р. Л., Юшко А. А., 1975; Шмидт Е. А., 1976; Ерофеева Е., 1965; Лебедев Г. В., 1977.

10 Седов В. В., 1975; 1978.

11 Довженко В. И., 1972; Попко О. О., 1971; Кучера М. П., 1976; Терещук К. И., 1976.

началось широкое археологическое обследование значительных территорий. В процессе этих работ выявлены новые и уточнены прежние данные о многих известных ранее городищах.

Большой шаг вперед сделан в области изучения исторической географии Руси. Почти одновременно в конце 40-х — начале 50-х годов были опубликованы: карта всех древнерусских поселений, упомянутых в письменных источниках до середины XIII в. Б. А. Рыбакова и монография А. Н. Насонова, проследившего этапы формирования территории древнерусского государства¹. Местоположение многих центров Галицко-Волынской земли определил В. Т. Пашуто². Наконец, большинство городов, поименованных в Списке русских городов конца XIV в., нанес на карту М. Н. Тихомиров. Перечисленные работы суммировали достижения всех предыдущих историко-географических исследований, использовавших в первую очередь сведения письменных источников. Дальнейшие изыскания во многом опирались на археологические данные. Более того, археологами предприняты специальные полевые исследования с целью обнаружения или уточнения местонахождения летописных населенных пунктов. Таковы работы В. В. Седова и Л. В. Алексеева на Смоленщине, П. А. Раппопорта на Волыни и в Болховской земле, Т. Н. Никольской в земле вятичей, Р. Л. Розенфельдта в Московском крае. Интересную статью о Ростово-Суздальской земле и ее центрах опубликовал В. А. Кучкин. Некоторые итоги комплексного историко-археологического изучения географии древнерусских земель и княжеств подведены в сборнике «Древнерусские княжества X—XIII вв.»³.

Постепенно в самостоятельное направление археологических работ выделилось целенаправленное исследование системы обороны южных княжеств от вторжений кочевников. Большой вклад в изучение порубежных городов-крепостей внесли Б. А. Рыбаков и В. И. Довженко.

Особо следует отметить фундаментальный труд П. А. Раппопорта по истории древнерусского военного зодчества. В трех томах «Очерков», изданных исследователем, собран огром-

ный фактический материал⁴. На широком историческом фоне автор рассмотрел особенности оборонительных укреплений сотен городищ X—XV вв., значительная часть которых была им лично обследована и изучена. П. А. Раппопорт разработал подробную типологическую классификацию этих памятников для различных историко-географических областей Руси. Убедительно обоснована хронологическая периодизация существенных изменений в устройстве оборонительных сооружений. Впервые проанализированы десятки городищ, уточнено время сооружения других. Опубликованы сотни планов, разрезов, реконструкций. Исследователь не ограничился изучением вопросов стратегии и тактики обороны и осады укрепленных пунктов, приемов древнерусского военно-инженерного искусства. От типологической классификации городищ по месторасположению и форме он обратился к их социальному членению. П. А. Раппопорт впервые отметил устойчивую группировку памятников в пределах одной земли-княжества по размерам укрепленной площади, определил наиболее распространенный для нескольких городов тип планировки: сложный, состоящий из нескольких укрепленных частей и открытых селищ-посадов. Наблюдения и выводы, изложенные в исследовании П. А. Раппопорта постоянно используются в данной работе.

Наряду со сплошным археологическим обследованием различных территорий древней Руси, во все возрастающем масштабе ведутся интенсивные раскопки десятков и сотен укрепленных поселений X—XIII вв. В настоящей очерке нет нужды подробно рассматривать достигнутые результаты. По сложившейся традиции итоги археологического изучения древнерусских городов и городищ периодически освещаются в нашей печати⁵. Следует подчеркнуть лишь то, что из почти 400 поселений указанного времени, названных в летописях и иных письменных источниках городами, свыше 100 планомерно исследовались или исследуются археологами⁶. Изучено также около 10% «безымянных» городищ с древнерусским слоем. Получен и частично обобщен огромный факти-

1 Рыбаков Б. А., 1948; Насонов А. Н., 1951.

2 Пашуто В. Т., 1959.

3 Древнерусские княжества, 1975.

4 Раппопорт П. А., 1956; 1961; 1967.

5 Вронини Н. Н., 1951; Воронин Н. Н., Раппопорт П. А., 1963; Куза А. В., 1978.

6 Куза А. В., 1975.

ческий материал, характеризующий повседневный быт, жилища, оборонительные сооружения, ремесло, торговлю, зодчество, культуру и топографию поселений этого типа. Появились реальные возможности для обоснованной исторической интерпретации изученных памятников, выделения из их среды подлинных городов, вполне отвечающих социально-экономическому смыслу этого термина. Однако несмотря на имеющиеся попытки такого рода, особых сдвигов не произошло. И некоторые, причем самые кропотливые исследователи, вынуждены были констатировать, что «не только поверхностное обследование городищ, но даже археологические раскопки далеко не всегда дают основания для определения социального облика поселения. Значительно увереннее о нем можно судить лишь тогда, когда на это счет имеются указания в письменных источниках»¹. Цитированный, несколько пессимистический, вывод в целом верно отражает сложившееся в археологической практике положение дел. Именно упоминание данного памятника в летописи и по сей день служит решающим аргументом для утверждения его городского характера. Остальные доказательства, прежде всего, наличие следов развитого ремесла, традиционно извлекаются из добытого раскопками, порой весьма скудного и не выразительного вещевого материала.

Причины столь парадоксального на фоне впечатляющих достижений археологии явления стоит рассмотреть подробнее.

Из общего числа более 1300 укрепленных поселений лишь крупнейшие центры Руси: Киев, Новгород, Полоцк, Чернигов, Смоленск, Галич и др. сразу выделяются значительными размерами, множеством каменных построек, богатством и разнообразием найденных вещей. Однако легко классифицировать остальные городища, как упомянутые летописью, так и не попавшие на страницы письменных источников, не удастся ввиду отсутствия наглядной разницы и в системе укреплений, и по занимаемой площади, и в составе находок. Поэтому исследователи в своих выводах пытаются опереться на какие-то общепринятые, конкретные признаки городского или, наоборот, не городского характера изучаемых памятников.

В основе современных представлений о древнерусском городе — центре развитого ремесла и торговли, лежат уже упоминавшиеся фундаментальные исследования Б. А. Рыбакова и М. Н. Тихомирова². Ведущая роль ремесла в экономической жизни городов доказана статистически и на ярких примерах. Намечены закономерности развития городов, этапы роста городской территории. Собраны данные об органах городского самоуправления и профессиональных организациях купцов и ремесленников. Выдвинуто положение о типичной социальной топографии города: аристократический детинец и торгово-ремесленный посад, отражающей классовую дифференциацию горожан. Появление у стен первых укреплений посадов рассматривается как важное свидетельство утверждения ремесленно-торговой ориентации городской экономики. Словом, в изучении истории русских феодальных городов был сделан качественно новый шаг вперед. Следует подчеркнуть, что свои выводы авторы строили путем широкого обобщения всех видов источников.

Дальнейшие изыскания во многом подтвердили и углубили сделанные наблюдения. Одновременно накапливались факты, нуждающиеся в дополнительных объяснениях. Но в отдельных работах наметился упрощенный подход к решению сложных вопросов. Приемы, эффективные при обработке массового материала из разных пунктов, механически использовались для анализа находок одного памятника. Выводы не обеспечивались строгой системой доказательств. Первостепенным для признания того или иного поселения городом, стало наличие следов ремесленной деятельности. Поэтому даже при отсутствии в раскопках ясно выраженных производственных комплексов, все найденные в культурном слое предметы часто рассматриваются как продукция местных мастеров.

Безусловно, разработка вопросов технологии и развития древнерусского ремесла продвинулась далеко вперед. Однако производительность труда древних ремесленников изучена мало. Отличия в техническом уровне и ассортименте изделий ремесла деревенского, вотчинного и городского только намечены. Наличие в городах значительного ремесленного на-

1 Раппопорт П. А., 1967, с.186.

2 Рыбаков Б. А., 1948; Тихомиров М. Н., 1956.

селения и множества мастерских предполагается, но даже ориентировочные количественные оценки отсутствуют.

Опыт длительных раскопок в различных местах показывает, что вероятность обнаружить на исследованных площадях внушительное число производственных комплексов — не велика. Не оправдались пока предположения о существовании целых кварталов, заселенных мастерами одной или нескольких родственных профессий. Даже в Неревском раскопе Новгорода площадью около 1 га на период в 5 столетий найдено лишь 20 бесспорных ремесленных мастерских¹. В Киеве за все годы работ их зафиксировано около 30². И это в крупнейших древнерусских городах, где существование собственного высоко развитого ремесла не вызывает никаких сомнений. Для большинства исследованных памятников, претендующих на роль городских центров, количество найденных мастерских не превышает 3–5 на несколько столетий. Поэтому точно ответить на вопрос: сколько и какие виды ремесла характеризуют город и ложатся разделительной гранью между ним, феодальным двором-замком, военной крепостью, погостом или большим селом, нельзя. Значит служить основным и единственным критерием городского характера поселения археологически уловимые следы ремесленной деятельности пока не могут.

К сожалению, определенная самоуспокоенность исследователей достигнутыми результатами отражается и на качестве оформления публикаций. Планы поселений часто издаются без указания на масштаб, а раскопанные площади без точной привязки к ним. Стратиграфические разрезы не публикуются вовсе или их содержание никак не раскрывается. Линейный масштаб порой не прикладывается даже к фотографиям и рисункам вещей. В таких изданиях графическая документация превращается из опорной системы доказательств в набор более или менее удачных иллюстраций. Читатель вместо объективного по своей сущности материала получает субъективное его переложение и вынужден целиком полагаться на профессиональную подготовленность и научную интуи-

цию автора публикации. Необходимо повысить требования к качеству научных изданий.

Наряду с тенденцией не вступать в дискуссию о социальной типологии изучаемых памятников, в нашей литературе, как уже отмечалось выше, были предприняты попытки систематизировать все древнерусские поселения по единой шкале объективных данных. Используя материалы своих раскопок, набор археологических признаков владельческой усадьбы-замка дал В. В. Седов. Опыт формально-типологической и социально-исторической классификации укрепленных поселений опубликовали П. А. Раппопорт и В. И. Довженок³. Но широкого и последовательного применения они не нашли. Примером тому служат два обстоятельных коллективных труда, посвященных археологии Украины и Белоруссии⁴. Итогам многолетних исследований городов X–XIII вв. отведено в них немало места.

Авторы первого считают, что помимо городов в научном смысле этого слова на Руси существовали военные крепости и феодальные замки. Однако описание конкретных памятников размещено уже под рубриками: города и городища. Вторая категория, надо полагать, объединяет укрепленные поселения, по каким-то причинам, не отвечающие понятию город. Но подоснова принятого деления остается неведомой читателю.

Метод выявления городов белорусскими археологами вполне ясен: таковыми считаются все поселения, названные городами в летописи. Фактически, между научной точкой зрения и представлениями летописца ставится знак равенства.

И в том и в другом случае отсутствие четко сформулированных археологических, а не общеисторических характеристик древнерусского города снижает убедительность выводов и оставляет открытым вопрос о городском типе исследованных памятников.

Встает вопрос: можно ли только археологическими методами определять социальное лицо древних поселений, прежде всего, городов? По-видимому, в быте древнерусских городов необходимо искать те, только им присущие черты, которые оставили четкий след в археологиче-

1 Засурцев П. И., 1963, с.163.

2 Толочко П. П., 1976, с.151.

3 Раппопорт П. А., 1961, с.206; 1967, с.194–200; Довженок В. И., 1974.

4 Археологія УРСР, 1975; Очерки по археологии Белоруссии, 1972.

ском материале. Эталонами могут служить крупные города XII–XIII вв., вполне сложившиеся политические и экономические центры земель-княжений, городской статус которых не вызывает сомнений. Естественно, что исследователь должен оперировать не одним-двумя, а совокупностью ведущих признаков. Наука уже располагает первым опытом такой комплексной археологической характеристики древнерусского города, к сожалению, почти не использованной археологами на практике. Обобщая результаты многолетних работ, Б. А. Рыбаков выдвинул сжатое и чрезвычайно перспективное определение: «Типичным следует считать сочетание в городе следующих элементов: крепости, дворов феодалов, ремесленного посада, торговли, административного управления, церквей»¹.

Дать обоснованный ответ на поставленный вопрос, подтвердить или оспорить только что цитировавшуюся археологическую характеристику древнерусского города нельзя, не рассмотрев под этим углом зрения большинства городищ. Последнее обстоятельство и составляет одну из важных задач данной работы.

Заканчивая историографический обзор исследований древнерусских укрепленных поселений, следует обратить внимание на несколько моментов. Благодаря планомерным, целенаправленным раскопкам и обследованиям городищ, охватившим практически все древнерусские земли, в распоряжении исследователей поступил разнообразный и представительный материал для углубленного изучения многих сторон истории городской жизни на Руси. Частично эта задача уже выполнена в упомянутых выше коллективных и монографических трудах.

Успешное исследование памятников крепостного зодчества выявило основные закономерности развития древнерусского военно-инженерного дела, позволило наметить особенности планировки укреплений и поселений разных типов. Увидели свет новые опыты типологической и социально-исторической классификации городищ. Вместе с тем, на научной значимости выводов многих работ сказываются объективные трудности интерпретации археологических источников. Преодолеть их помогут совершенствование методики полевых исследова-

ний, детальная, с привлечением методов других исторических и естественнонаучных дисциплин, проработка собранного материала. Важным шагом на этом пути представляется и публикация систематизированной сводки большинства древнерусских городищ, где каждый памятник в буквальном и переносном смысле найдет свое место.

В заключение автор не может не поблагодарить своих коллег, археологов и историков: Л. В. Алексеева, М. Е. Бычкову, И. В. Дубова, А. К. Зайцева, Б. А. Колчина, В. А. Кучкина, Г. С. Лебедева, Т. Н. Никольскую, П. А. Раппопорта, Р. Л. Розенфельдта, В. В. Седова, Г. Ф. Соловьеву, П. П. Толочко, Г. В. Штыхова, оказывавших ему постоянную помощь и поддержку в процессе работы. Слова признательности я адресую также Б. А. Рыбакову, благодаря инициативе и настойчивости которого была начата и завершена эта работа.

1 История СССР, 1967, с.536.

ОБЩАЯ ХАРАКТЕРИСТИКА ДРЕВНЕРУССКИХ ГОРОДИЩ

(область распространения, особенности месторасположения, степень изученности)

В число исследуемых памятников автором включены все известные ему поселения с остатками искусственных оборонительных сооружений: валов, рвов, эскарпов, стен, частоколов. К ним добавлены поселения, располагавшиеся в естественно-укрепленных местах на вершинах холмов с крутыми склонами, скалах, островах¹. Основанием для признания каждого конкретного памятника древнерусским (X—XIII вв.) служат, в первую очередь, обнаруженные в процессе археологических раскопок соответствующие материалы, а также особенности оборонительных укреплений или прямые указания письменных источников².

В работе специально не рассматриваются городища так называемого раннеславянского (VIII—X вв.) времени. Во-первых, хотя эти памятники хронологически (X в.) смыкаются с изучаемым периодом Руси, но, в целом, они принадлежат предшествующей эпохе «племенных» княжений и расселения восточных славян. Во-вторых, систематическая сводка большинства раннеславянских городищ опубликована И. И. Ляпушкиным и И. П. Русановой³. По этой же причине детально не исследуются городища IX — середины XI в. Закарпатья, севера Молдавии, бассейна р. Южного Буга. Указанные территории и поселения на них были в XI в. вовсе оставлены славянами или вошли в состав других государств (Венгрия). Наконец, в общий перечень не включены и не привлекаются для систематической обработки такие памятники, как Саркел — Белая Вежа, Тмутаракань, Кор-

чев, Олешье, Берлад, Визна и некоторые другие. Эти удаленные от основной территории древнерусского государства поселения лишь временно находились под властью русских князей и своим происхождением и развитием связаны с иными народами.

Исследование строится, прежде всего, на археологических источниках. Основные фактические данные почерпнуты из опубликованных (до 1979 г.) сведений о раскопках и разведках древнерусских городищ. Архивные материалы (полевые отчеты) использованы в меньшей степени⁴. О некоторых трудностях работы с археологическими публикациями говорилось выше, других придется коснуться ниже. В целом же, благодаря достижениям последних десятилетий, археологический материал превратился не только в самостоятельный, но и в важнейший источник сведений о территориальном размещении, особенностях планировки, занимаемой площади многих древнерусских поселений. Памятники письменности: летописи, акты, документы, писцовые книги, жития, жанровые повести, привлекались в работе для установления древнего названия городища, уточнения его местоположения, хронологии, принадлежности к определенному княжеству и т. п.

Таким образом удалось собрать данные о 1306 (1304 порядковых номера плюс 2 с индексом «а») памятниках, составившие основной перечень древнерусских городищ. В перечень не вошли городища, фигурирующие в некоторых

-
- 1 Многие из таких поселений имели искусственные укрепления — деревянные стены различных конструкций, остатки которых выявляются лишь во время раскопок.
 - 2 Во внимание принимается не вызывающая сомнения локализация в данном месте конкретного летописного города.
 - 3 Ляпушкин И. И., 1961; 1968; Русанова И. П., 1973.
 - 4 Автором проработано значительное количество отчетов в архивах Москвы, Ленинграда, Киева и Минска. Сведения из них использованы для дополнительной характеристики ряда памятников. Вместе с тем, автор стремился ссылаться только на отчетные данные лишь в крайних случаях, при полном отсутствии упоминаний о каком-то памятнике в опубликованных материалах.

сводках в качестве древнерусских, проверить культурно-хронологическую принадлежность которых по другим источникам не удалось.

При картографировании оказалось, что область наибольшего распространения древнерусских городищ X–XIII вв. (вкладка, карта 1)¹ занимает внутри границ Руси этого времени более узкую территорию. Ее северными рубежами являются: юго-восточное побережье Финского залива, южное побережье Ладожского, Онежского и Белого озер. Южные границы проходят в поречье нижнего течения р. Днестра, верховьям р. Прута. Поречье р. Волги (от устья р. Шексны до устья р. Оки) служит восточным пределом. На западе — побережье Чудского озера, верховья левых притоков р. Великой, среднее течение рек Западной Двины и Немана, междуречье рек Западного Буга и Вепша (Вепря), верховья реки Сана, Карпатские горы. Очерченная территория включает в себя полностью или частично: Белгородскую, Брянскую, Владимирскую, Вологодскую, Горьковскую, Ивановскую, Калининскую, Калужскую, Костромскую, Курскую, Ленинградскую, Московскую, Новгородскую, Орловскую, Псковскую, Рязанскую, Смоленскую, Тульскую и Ярославскую области РСФСР, Винницкую, Волынскую, Житомирскую, Закарпатскую, Ивано-Франковскую, Киевскую, Львовскую, Полтавскую, Ровенскую, Сумскую, Харьковскую, Хмельницкую, Черкасскую, Черниговскую и Черновицкую области Украины, целиком Белоруссию, восточные районы Эстонии, Латвии и Литвы, север Молдавии, а также восточные, пограничные районы Польши. Она расположена в различных природных зонах (зона лесов, зона лесостепи) и захватывает такие своеобразные в географическом отношении районы, как Припятское Полесье и Карпатские предгорья.

По водным бассейнам памятники распределяются следующим образом (см. табл. 1):

Т а б л и ц а 1

Территориальное размещение городищ

№№	Бассейн	Кол-во	%%
1.	Чудское и Псковское оз.	16	1,2
2.	Финский зал.	9	0,7
3.	Ильмень оз.	22	1,7
4.	Ладожское оз.	2	0,1
5.	З.Двина	67	5,1
6.	Неман	55	4,2
7.	Днепр	639	49
8.	Волга	73	5,6
9.	Сухона	2	0,1
10.	Ока	217	16,6
11.	Дон и С.Донец	10	0,8
12.	З.Буг	43	3,3
13.	Сан	10	0,8
14.	Вепш	4	0,3
15.	Тиса	4	0,3
16.	Прут	18	1,4
17.	Днестр	89	6,8
18.	Ю.Буг	26	2
	Итого	1306	100

Из приведенной таблицы видно, что почти половина (49%) городищ сосредоточена в бассейне Днепра и его притоков, затем следуют Ока (16,6%), Днестр (6,8%), Волга (5,65), Западная Двина (5,15), Западный Буг (3,3%), и т. д. Думается, что такое размещение памятников — не случайно². Вокруг Днепра и его водной системы, как вокруг осевого стержня, формировалась территория и древнерусского государства в целом, и отдельных земель-княжений. Не лишены интереса данные о размещении городищ по притокам Днепра. Так, в бассейне Березины зарегистрировано 23 (3,6% от всех днепровских городищ) памятника, в бассейне Сожа — 53 (8,3%), в бассейне Десны и Сейма — 156 (24,4%), вдоль Припяти с притоками расположено 153 (23,9%) городища, а по Суле и Роси со-

1 Карты этой книги, как и аналогичные карты в книгах «Малые города...» (вкладка) и «Древняя Русь. Город, замок, село» (с. 32-37, табл. 2-4) были составлены по незавершенным и черновым картам А. В. Кузы, поэтому допущенные ошибки и погрешности прошу отнести на мой счёт. Также следует оговориться, что транскрипция древнерусских названий городов дана мною, как и предполагалось Андреем Васильевичем. Выбор основного названия (в современной транслитерации) сделан по частотному принципу. Несколько непривычно звучит, например, *Сутеска* (в XV–XVIII вв. — *Соттеска*) или *Торческий* (топонимизация определения не завершилась до гибели города), но древнерусские источники не знают топонимов Сутейск, Торческ и некоторых других, широко принятых в литературе и картографии (Ред.)

2 Естественно, что карта территориального распространения городищ фиксирует не только исторически сложившуюся картину, но и степень археологической изученности отдельных районов, однако широко развернувшиеся в последние годы сплошные обследования, как правило, обнаруживают новые памятники в областях высокой концентрации древнерусских городищ и почти не добавляют новых пунктов на других территориях.

ответственно — 44 (6,9%) укрепленных поселений. Наблюдается почти полное равновесие в распределении городищ по левобережным притокам Днепра: Десне и Припяти, Суле и Роси. Бедна памятниками этого типа Друть. В Посожье городища сосредоточены в бассейне верхнего и, отчасти, среднего течения реки. Почти нет городищ на Ипути и Беседи. Зато, вдоль Десны они встречаются во множестве.

Значительное число городищ (217) находится в бассейне р. Оки, от ее верховьев до устья р. Нары. Особенно густо усеяны ими берега левых притоков реки. А в верхнем течении р. Дона укрепленных поселений X—XIII вв. практически нет.

Относительно много городищ в истоках р. Волги и по ее берегам до устья р. Тверцы. Ниже устья Шексны количество их резко уменьшается. В Заволжье городищ почти нет. Редкой цепочкой с ю.-з. на с.-в. расположены интересующие нас памятники вдоль р. Мологи и от нее через верховья р. Шексны к р. Сухоне.

На северо-западе городища довольно часто встречаются в бассейне р. Великой и по восточному побережью Чудского озера, в верховьях Ловати, на Луге вдоль Волхова.

По берегам Западной Двины и ее притоков памятники рассредоточены равномерно. Сгустки городищ обнаруживаем в Понеманье и в верховьях левых притоков р. Припяти. Значительная концентрация памятников наблюдается в верховьях рек Западного Буга, Днестра, Стыря, Горыни и Случа. Среднее Поднепровье — другой район густого скопления укрепленных поселений.

Таким образом внутри области своего наибольшего распространения городища размещаются не равномерно, а сгустками (скоплениями) или цепочками вдоль водных артерий. Их почти нет: в центральных районах Новгородской земли (Помостье); в междуречьях Ипути и Сожа, нижнего Сожа и Днепра; в Припятском Полесье; в верховьях Дона; в Мещерской низменности, в Поволжье.

Безусловно, в общую картину размещения древнерусских городищ внес свой коррективы географический фактор. Отсутствие большого числа памятников среди болот (Полесье, Мещера) и в густых лесах (Валдай, междуречье Ипути и Сожа, Поволжье) не вызывает удивления.

Эти территории были редко заселенными и с трудом поддавались хозяйственному освоению. Но только благоприятными природными условиями нельзя объяснить концентрацию десятков городищ в окрестностях крупнейших центров Руси: Киев-Чернигов-Переяславль, Владимир-Галич-Луцк, Минск, Смоленск, Суздаль-Владимир, Рязань-Пронск. Здесь, надо полагать, сказались причины социально-экономического порядка. В этом плане любопытно скопление двух десятков городков в районе Верхней Волги и озера Селигер, где сходились границы трех древнерусских земель-княжений: Новгородской, Смоленской и Владимиро-Суздальской. Тут проходил древний Селигерский путь из Низовских земель Новгород, имевший большое военно-экономическое значение.

Выше были рассмотрены некоторые закономерности территориально-географического распространения древнерусских городищ. Теперь необходимо более подробно остановиться на особенностях топографического расположения. Эта работа в значительной степени выполнена П. А. Раппопортом, уделившим много внимания зависимости планировки оборонительных укреплений от расположения памятника на местности¹. Исследователь выделил несколько основных типов плановой структуры городищ в связи с их топографией: 1. мысовой; 2. островной; 3. сложный; 4. не зависящий от защитных свойств рельефа (круглый, полукруглый, волынский) и их разновидности: круглые и полукруглые с несколькими кольцевыми валами; круглые на вершине холма. В дальнейшем исследовании автор пытается распространить эту классификацию на все включенные в работу городища. Однако в данном разделе вопрос идет не столько о планировке оборонительных линий поселения, сколько о его непосредственном местоположении. Поэтому в список типов городищ П. А. Раппопорта необходимо внести некоторые изменения. Так, с точки зрения организации обороны и строительства укреплений, в островной тип памятников равномерно входят и городища, устроенные на вершинах холмов и останцев. Но топографические условия размещения этих поселений различны. Поскольку пока не учитываются характерные особенности планировки оборонительных укреплений, нет нужды в типах круглых, полу-

1 Раппопорт П. А., 1956, 1961, 1967.

Таблица 2.

Распределение городищ по типам расположения на местности

№№ Бассейн	Тип расположения памятника на местности						Итого
	1	2	3	4	5	6	
1. Чудское и Псковское оз.	7 43,7%	8 50%	1 6,3%				16 100%
2. Финский зал.	8 88,9%	1 11,1%					9 100%
3. Ильмень оз.	13 59,1%	6 27,3%			2 9,1%	1 4,5%	22 100%
4. Ладожское оз.	2 100%						2 100%
5. З. Двина	21 31,3%	24 35,8%	2 3%	5 7,5%	6 9%	9 13,4%	67 100%
6. Неман	17 30,9%	18 32,7%	2 3,6%	3 5,5%	5 9,1%	10 18,2%	55 100%
7. Днепр	328 51,4%	64 10%	6 0,9%	38 5,9%	65 10,2%	138 21%	639 100%
8. Волга	41 56,2%	12 16,5%		5 6,8%	5 6,8%	10 13,7%	73 100%
9. Сухона	1 50%				1 50%		2 100%
10. Ока	131 60,4%	12 5,5%		6 2,8%	43 19,8%	25 11,5%	217 100%
11. Дон и С.Донец	9 90%					1 10%	10 100%
12. З.Буг	8 18,6%	11 25,6%	3 7%	7 16,3%	2 4,6%	12 27,9%	43 100%
13. Сан	4 40%	3 30%				3 30%	10 100%
14. Вепш	1 25%	1 25%				2 50%	4 100%
15. Тиса	3 75%		1 25%			2 50%	4 100%
16. Прут	5 27,8%	5 27,8%		2 11,1%	1 5,5%	5 27,8%	18 100%
17. Днестр	41 46,1%	7 7,9%		1 1,1%	11 12,3%	29 32,6%	89 100%
18. Ю.Буг	14 53,8%				5 19,3%	7 26,9%	26 100%
Итого	654 50,1%	171 13,1%	15 1,1%	67 5,1%	146 11,2%	253 19,4%	1306 100%

круглых, многовальных и волынских городищ. Сложный тип укреплений (из нескольких защищенных площадок) свойственен не только мысовым поселениям, но и расположенным в других условиях. Следовательно, отпадает и этот тип памятников.

В итоге все исследуемые городища по признаку топографического месторасположения разделены на 6 категорий: 1. на мысах; 2. на холмах и останцах; 3. на островах (среди болот, рек, озер); 4. на ровной низменности (пойма, луг, поле); 5. на высоком плато коренного берега или его склоне; 6. неопределенные (сведения о топографии отсутствуют).

Сплошная систематизация памятников по установленным 6 категориям (табл. 2) оказа-

лась достаточно показательной. Утвердившееся в науке мнение о преимущественном размещении древнерусских городищ на мысах получило статистическое подтверждение. Действительно, половина (654 — 50,1%) всех известных укрепленных поселений занимает мысы при слиянии 2-х рек или реки с оврагом, или 2-х оврагов, или мысовидные выступы, отроги, оконечности возвышенной гряды. А, если сюда прибавить, по крайней мере, половину памятников, точное месторасположение которых не известно, число мысовых городищ ещё увеличится. Вместе с тем, таблица показывает, что мысовое расположение укрепленных поселений не было сплошь господствующим, как это иногда кажется. Для устройства городищ часто из-

бирались и другие места: холмы, береговое плато. Причем, в отдельных районах (бассейн Великой, верховья левых притоков Ловати, верховья Западной Двины и Волги — на северо-западе; Понеманье, верховья Западного Буга и Прута — на юго-западе) холмовой тип памятников не уступал мысовому, или даже преобладал над ним.

Обращает внимание ничтожное (15) количество поселений, занимавших острова. Конечно, в этом случае, мог сказаться некоторый субъективизм автора, считающего островными городища, действительно со всех сторон окруженные водой или трудно проходимыми болотами. Достоинство острова — возможность сравнительно легко организовать неприступную оборону. Недостаток — значительные неудобства для хозяйственной деятельности обитателей. Остров пригоден для устройства крепости с чисто военными функциями или для временного городища-убежища. Поселению, жители которого помимо использования военных обязанностей занимаются земледелием, скотоводством, ремеслом, остров мало подходит. Этим обстоятельством, отчасти, объясняется почти полное отсутствие древнерусских городищ на островах.

Расположение укрепленных поселений на низкой, ровной местности не характерно для Новгородской земли. В других районах они встречаются чаще, но лишь в бассейне Западного Буга, на русско-польском пограничье, составляют заметный процент (16,3%).

Значительно большее число (146 — 11,2%) городищ находится на краю высокого берегового плато или на склонах коренного берега реки, балки. Поселения этого «топографического» типа распространены по всей Руси. В среднем их процент от общего числа памятников на различных территориях колеблется в пределах от 5% до 9%. Однако местами он возрастает больше, чем вдвое. Так, в бассейне Оки каждое пятое (19,8%) городище строилось на высоком берегу, без полного подчинения планировки укреплений защитным свойствам рельефа. Причем, на берегах Прони и Клязьмы данный тип поселений успешно конкурирует с мысовыми городищами.

На береговых склонах размещаются многие ранние городища Среднего Поднепровья (12,3%) и в бассейне Южного Буга (18,3%).

Наблюдения над топографией расположения на местности укрепленных поселений свидетельствуют об определенном единстве прин-

ципов выбора территории для их строительства во всех древнерусских землях. Предпочтение отдавалось мысам, холмам, затем — высоким берегам. На низких, заливных берегах, болотистых равнинах городища встречаются редко. Острова практически не использовались.

Своеобразие отдельных районов Руси проявляется не в решительном преобладании какого либо одного типа городища над другими, а в изменении соотношения между ними (табл. 2). Вероятно, хронологическое членение памятников поможет более точно уловить и локальные особенности в их размещении.

Дальнейшее исследование требует качественной оценки собранного в работе фактического материала. Необходимо установить его возможности, как основного исторического источника, для решения поставленных задач. Иными словами, следует выяснить: насколько пригодны для типологических, хронологических и социально-исторических выводов данные, полученные в результате раскопок и археологических обследований древнерусских городищ. По-видимому, наиболее просто и вместе с тем эффективно ответить на данный вопрос можно, разделив все памятники на группы по степени их археологической изученности. При этом, часть городищ, всесторонне исследованных, привлекается для обобщений на всех уровнях. Другие памятники, менее изученные, используются для наблюдений типологического и хронологического порядка и т. д.

Первоначально автор стремился провести подобную градацию, опираясь на какие-то статистически обоснованные критерии. Наиболее показательным было бы соотношение между площадью памятника, мощностью культурных отложений на нем и площадью раскопок. Полученный таким способом коэффициент «изученности» городища лег бы в основу их подразделения на группы для последующей обработки.

Однако оказалось, что избранный принцип качественной оценки источников невозможно применить на практике. Во многих публикациях, о чем уже говорилось во введении, отсутствуют для него исходные данные. Материалы публикуются выборочно: прежде всего, эффектные вещи, отдельные сооружения, не связанные между собой планы раскопок. Сплошные разрезы попадают в издания крайне редко. Стратиграфия памятника (первооснова его хронологии!) описывается мимоходом, в нескольких словах и т. п.

Таблица 3

Распределение памятников по степени археологической изученности

№	Бассейн	Категории археологической изученности				Итого
		1	2	3	4	
1.	Чудское и Псковское оз.	7 43,7%	9 56,3%			16 100%
2.	Финский залив	2 22,2%	5 55,6%	2 22,2%		9 100%
3.	Ильмень озеро	9 40,9%	12 54,5%	1 4,6%		22 100%
4.	Ладожское озеро		1 50%		1 50%	2 100%
5.	З.Двина	13 19,4%	26 38,8%	25 37,8%	3 4,5%	67 100%
6.	Неман	8 14,5%	31 56,4%	14 25,4%	2 3,7%	55 100%
7.	Днепр	82 12,8%	302 47,8%	213 33,8%	42 6,6%	639 100%
8.	Волга	17 23,3%	29 39,7%	25 34,2%	2 2,8%	73 100%
9.	Сухона	1 50%	1 50%			2 100%
10.	Ока	51 23,5%	98 45,2%	56 25,8%	12 5,5%	217 100%
11.	Дон и С.Донец	2 20%	4 40%	4 40%		10 100%
12.	З.Буг	1 13,9%	17 39,5%	16 37,2%	4 9,4%	43 100%
13.	Сан	4 40%	6 60%			10 100%
14.	Вепш	1 25%	1 25%	2 50%		4 100%
15.	Тиса		3 75%	1 25%		4 100%
16.	Прут	3 16,7%	4 22,2%	9 50%	2 11,1%	18 100%
17.	Днестр	15 16,8%	30 38,7%	40 45%	4 4,5%	89 100%
18.	Ю.Буг	2 7,7%	15 57,7%	9 34,6%		26 100%
	Итого	223 17,1%	594 45,5%	417 31,9%	72 5,5%	1306 100%

Отмеченные трудности заставили искать иные пути решения насущного вопроса. Автор взял на себя смелость по совокупности опубликованных данных судить о степени изученности каждого памятника. Правомерность включения того или иного городища в соответствующий разряд легко проверить по его описанию, имеющемуся в общем перечне памятников, и

той библиографии, на основании которой оно составлено.

Итак, все исследуемые в работе древнерусские городища по степени их археологической изученности разделены на 4 группы.

Первая группа. Городища археологически изученные. Она объединяет памятники, культурно-хронологический облик которых,

достоверно установлен в процессе раскопок. Имеется подробный план поселения. Выяснены особенности планировки его оборонительных сооружений. Есть сведения о планировке внутренней (усадыбы, улицы, дома, церкви и др. сооружения). Получены данные об устройстве жилищ, хозяйственных и производственных комплексах. Имеются сведения о быте и занятиях населения.

Вторая группа. Городища археологически обследованные. Объединяет памятники, культурно-хронологический облик которых выяснен путем разведочных раскопок, шурфовок, зачисток обнажений культурного слоя. Имеется топографический план поселения. Собран подъемный материал и по его распространению установлены границы поселения.

Третья группа. Городища, культурно-хронологический облик которых выяснен в процессе визуального осмотра и сбора подъемного материала, или установлен по точным сведениям письменных источников (бесспорная локализация того или иного летописного поселения на конкретном городище). Условно эта группа названа — городища археологически известные.

Четвертая группа. Городища, включенные в число древнерусских предположительно. Объединяет памятники, культурно-хронологический облик которых остается спорным. Однако они условно считаются древнерусскими или по характерным особенностям планировки оборонительных сооружений и занимаемой площади, или по непроверенным данным отдельных исследователей. В тексте перечня памятников этот случай специально оговаривается или фиксируется знаком «?».

Распределение и картографирование всех памятников по четырем перечисленным группам дает представление о представительности имеющегося в распоряжении автора фактического материала и источниковедческой обоснованности его дальнейших выводов (табл.3; вкладка, карта 1).

Общий итог исследования, предпринятого с целью проверки качественного состояния источников, выглядит обнадеживающим. Высокий (17,1%) процент достаточно полно изученных археологами памятников (практически каждое шестое городище из 1306) свидетельствует о наличии значительного по объему и полноценного по содержанию фактического материала. 223 городища, раскопанных широкими площадями, с более или менее четкой стратиг-

рафией, легко проверяемой хронологией; с выявленными особенностями планировки, устройства оборонительных укреплений, жилищ; с яркими следами хозяйственной и производственной деятельности населения, его повседневного быта и культуры, наконец, с археологически уловимыми чертами сходства и различия между собой, являются надежным эталоном для сопоставления и сравнения с ними других, не так детально изученных памятников.

Вторая группа памятников (археологически обследованные городища) — весьма представительна (594 из 1306). Почти половина (45,5%) известных городищ древнерусского времени подробно обследована специалистами. В результате имеются вполне удовлетворительные сведения о месторасположении, планировке оборонительных укреплений, характере культурных отложений и хронологии этой части поселений. Вместе с памятниками первой группы они значительно повышают процент (817 — 62,6%) городищ, пригодных для дальнейшего многостороннего анализа, и составляют источниковедческий фундамент работы.

Третья группа укрепленных поселений (археологически известные городища) также велика по численности (417—31,9%), но несколько неоднородна по уровню изученности. Об одних памятниках известно лишь, что они функционировали в X—XIII вв. сведения о других — более подробны: составлено краткое описание местоположения городища, сжато охарактеризован подъемный материал, в редких случаях имеется глазомерный план-схема. Однако делить эту группу на 2 не представляется целесообразным. Дело в том, что имеющаяся по данным городищам информация все равно не достаточна для сколько-нибудь уверенного суждения о хронологическом, тем более социальном, облике памятников. Научная значимость сведений о поселениях третьей категории снижена их краткостью и неточностью. Но и им в работе принадлежит важное место. Данные об этих городищах использованы для установления общего количества древнерусских укрепленных поселений и ареала их распространения. Они необходимы при изучении динамики количественного роста городищ и их распределения по княжествам, а также для решения ряда других общих вопросов.

Четвертая, самая малочисленная группа (72 — 5,5%) памятников (условно — древнерусских), привлекается в исследовании лишь эпизодически. Однако и эти поселения не могут

быть оставлены без внимания, т. к. косвенные данные свидетельствуют об их древнерусской принадлежности.

Дифференцированный обзор состояния археологических источников по избранной теме дал положительные результаты в масштабах всей Руси X—XIII вв. Теперь следует рассмотреть этот вопрос по отдельным территориям.

На северо-западе, в Новгородско-Псковских землях, абсолютное большинство (45) ныне известных городищ изучено или обследовано археологами. Причем, среди поселений, раскопанных по всем правилам современной методики, кроме Новгорода и Пскова, есть такие первоклассные памятники, как Ладога, Руса, Изборск, Городец под Лугой, городище Камно и Городок на Ловати. Изучены и менее значительные пункты: городища Княжа гора, Березовец, Никола-Рожок, Савкина гора и др.

В бассейне Западной Двины (Смоленская и Полоцкая земли) две первых категории памятников также составляют большинство — 39 из 67 зарегистрированных городищ. Однако раскопками здесь были охвачены, в первую очередь, летописные города: Торопец, Жижец, Лукомль, Полоцк, Браслав, Ерсике, Кукейнос и др. «Безымянные» древнерусские городища систематически почти не исследовались. Это обстоятельство обедняет археологическую картину укрепленных поселений данного региона.

На верхнем Днепре и его притоках Друти, Березине и Сожу (Смоленская, Полоцкая, Черниговская земли) обследовано и изучено свыше двух третей памятников (111 из 161). Почти полностью раскопаны городища Бородинское, Церковище (Воищина), Ковшаровское. Значительные работы проведены в Смоленске, на Гнездовском комплексе, в Орше и Копысе, на городищах Германовском, Черкасовском, у Старого Шклова, в Зборове. Полностью исследован детинец-замок в Любече. Большие площади вскрыты в Друцке, Минске, Логойске, Рогоче, Борисове. Исследовались Мстиславль и Ростиславль, Пропошеск и Кричев, Чечерск и Гомель, Речица. Словом, по данному району имеется полноценный и разнообразный материал с памятников всех типов.

В Поволжье (Смоленская, Новгородская и Владимиро-Суздальская земли) городища двух первых категорий составляют 64% (46 из 73), причем, на 17 проводились раскопки. К сожалению, часть работ осуществлена в довоенное время и плохо документирована. В последние десятилетия исследованы Хлепень, Галич Мерский, Городец, возобновлены раскопки Сарского городища. Большой материал пол-

учен в результате многолетних работ в Белозере. 2 городища копались на Мологе. Из других исследований на крайнем северо-востоке Руси следует отметить раскопки в Вологде. В целом, памятники бассейна р. Волги изучены удовлетворительно, но опубликованные результаты старых раскопок (прежде всего, Н. П. Милонова) нуждаются в проверке.

Древнерусские городища Подесенья (Смоленская и Черниговская земли) при общем благополучном состоянии исследованности (на I и II категории приходится 56%) систематическими раскопками охвачены недостаточно (9 из 114). Изучены Вщиж, Брянск, Трубчевск, городища Осовик, Чашин курган, Кветунь, Слободка. Проведены работы в Чернигове, Остерском Городце, Шестовицах. Рядовые городища меньше привлекали внимание исследователей. Слабо изучен один из крупнейших древнерусских центров Подесенья — Новгород-Северский.

Укрепленные поселения по берегам Сейма и его притоков (Черниговская земля) обследованы хорошо (из 42 известных городищ к I и II категориям относятся 24). Раскопки велись в Путивле, на Шуклинском, Моисеевском, Липинском, Волынцевском и др. городищах. Изучен древний Вырь, но результаты работ не опубликованы.

В бассейне Оки (Черниговская, Смоленская, Владимиро-Суздальская, Рязанская и Муромская земли) раскопано и обследовано 149 памятников из 217. В верхнем течении реки интересные результаты дали работы в Кромах, на Спасском и Воротынцевском городищах. Из поселений на р. Нугре более полно раскопано городище Борилово. Среди памятников, изученных в бассейне Жиздры, выделяется обилием материала Серенск. Результативными были раскопки на городищах Спас и Тешилов. Систематически исследуются укрепленные поселения в бассейне р. Москвы (Тушков, Старая Руза, Звенигород, Москва, Луковня, Борщево и др.). Не менее полно изучены памятники рязанского течения Оки и р. Прони (Рязань, Пронск, Казарь, Изяславль, Белгород, Новый Ольгов и др.). На Клязьме, Нерли и Колокше, помимо Суздаля, Владимира и Боголюбова, раскопки проведены на Осовецком, Сунгиревском, Мало-Давыдовском городищах, в Ярополче и Гороховце.

На западной окраине древней Руси, в Понеманье, за последние десятилетия масштаб археологических работ возрос в несколько раз. 70% городищ (39 из 55) тщательно обследованы и частично раскопаны (8). Кроме Гродно, значительные стационарные исследования осуще-

ствлены в Новогрудке и Волковыске. Раскопками также вскрыты различные площади в Турийске, Слониме, Мстибове и др.

В бассейне Припяти (Волынская, Киевская, Черниговская и Полоцкая земли) городища первых двух категорий (77) составляют 50% от общего количества известных памятников. Археологически изучены Пинск, Туров, Давид-Городок, Черторыск, Изяславль, Данилов, Колодяжин. Начаты работы в Луцке, Пересопнице. Обследованы Слуцк, Клецк, Здитов, Мозырь, Брягин. Ведутся изыскания на территории бывшей Болоховской земли.

Благодаря широко развернувшимся в послевоенное время археологическим исследованиям, значительными успехами ознаменовалось изучение укрепленных поселений исторического ядра древней Руси — Среднего Поднепровья (Киевская, Черниговская и Переяславская земли). Здесь на долю памятников высших категорий приходится 59,3% (108 из 182). Помимо раскопок в Киеве, Переяславле, Вышгороде, Белгороде, работы велись на городищах в Старых Безрадичах и Заречье (р. Ступна); Витичиве, Щучинке, Ржищеве, Ходорове, Каневе (р. Днепр). Несколько слабее исследованы памятники Поросья, где стационарные раскопки осуществлены лишь на поселениях в Шарках, у хут. Половецкого, в Сахновке и на Княжьей горе. Практически малоизученными остаются древние центры земли древлян. Кроме Райковецкого и Городского городищ, другие поселения X–XIII вв. систематически не раскапывались. На левобережье Днепра исследовались городища в окрестностях Переяславля и в низовьях Сулы (Устье, Городище, Воинь, Кизивер, Миклашевский и др.) На Ворскле работы велись в Полтаве, Ницахе, Петровском. Значительный интерес представляют раскопки большого городища в Городном на р. Мерле. Вновь открытое здесь поселение древнерусского времени служит связующим звеном между памятниками бассейна Ворсклы и Северского Донца.

Древнерусские городища в Подонье известны в незначительном числе (10). Лучше изучены поселения в бассейне Северского Донца и Оскола. Причем, к ранее известным памятникам Харьковщины (Карачевка, Хорошево, Коробовы Хутора) прибавились городища Крапивное и Холк на реках Корень и Оскол, точно обозначившие юго-восточные пределы Руси. Однако укрепленные поселения (X–XIII вв.) в верховьях Дона известны плохо.

Еще 20 лет назад на археологической карте древнерусского государства запад и юго-запад (Галицко-Волынские земли) выглядели белым

пятном. Ныне усилиями советских и польских археологов положение исправлено. В бассейне Западного Буга раскопками и обстоятельными разведками охвачено 23 (53%) памятника из 43, включенных в сводку. Работы проведены в Белзе, Червене, Волыне, Холме, Берестье и Дрогичине. На берегах Сана и его притоках исследованы городища в Судовой Вишне, Перемышле, Ярославле, Ряшеве. Изучена древняя Сутейска (городище в Сонсядке на р. Пор). В верховьях Прута раскопки проведены на городищах в Ленковцах, Ревном, Молодии. Обследована древняя Коломыя.

В Поднестровье древнерусские городища I и II категорий составляют 50,5% (45 из 89). Помимо Галича, раскопками были охвачены такие важные центры, как Плесненск, Звенигород, Тербовль (Зеленча), Василев, Кучелмин (Непоротово), Ушица, Бакота. Работы велись на городищах Гринчук, Ломачинцы и др. Выявлены, обследованы и систематически изучены многие поселения IX – начала XI в. в бассейне среднего течения реки.

Постоянно исследуются древнерусские памятники на Южном Буге. Интересные результаты получены в процессе работ на городищах XII–XIII вв. на реках Згар и Икве. Кроме того, в число изученных автор не включил ряд поселений IX – начала XI вв., как исторически принадлежащих эпохе, предшествующей становлению единой Руси.

Таким образом, не только для территории Древнерусского государства в целом, но и для его отдельных областей степень археологической изученности укрепленных поселений — достаточно высока. Нигде процент памятников двух первых категорий не падает значительно ниже 50% от числа выявленных городищ. Колебания наблюдаются в соотношении исследованности известных и не известных по письменным источникам поселений. Летописные «города» пользуются преимущественным вниманием археологов. Нет полной уверенности в отсутствии заметного числа древнерусских городищ в Заволжье и Подвинье. Сплошное археологическое обследование этих районов — одна из насущных задач, стоящих перед исследователями. Нуждаются в дополнительных разведках территории в бассейнах среднего и нижнего Сожа, Ипути и Беседи. Здесь не насчитывается и полутора десятков древнерусских городищ. Поэтому складывается впечатление, что земля древних радимичей была лишена заметных признаков городской жизни. Гомий, Чечерск, Пропошеск, городища в Зборо-

ве, Светиловичах и некоторые другие не могут существенно повлиять на общую картину. Под вопросом остается древнерусская принадлежность земель, расположенных в бассейне верхнего течения р. Дона. Единичные и не достаточно обследованные памятники не дают оснований для окончательного решения вопроса. В порядке предположения можно думать, что эти территории являлись как бы ничейной полосой между Черниговскими и Рязанскими владениями.

Практически не изучены важнейшие центры Посемья: Курск, Ольгов, Рыльск. Начаты, но еще не завершены работы на верхней Суле. Ждут своего исследователя городища X—XIII вв. в земле древлян, где хорошо известны погребальные древности и памятники раннеславянского (VI—VIII вв.) времени.

Особую сложность представляет исследование поселений в зонах этнических контактов. Взаимовлияния различных культур затушевывают в археологическом материале этнический облик памятника. Поэтому автор с большой осторожностью включал в работу городища, расположенные в таких областях.

Несмотря на отдельные пробелы в археологической карте древнерусских укрепленных поселений (вкладка, карта 1), необходимо подчеркнуть, что на сегодняшний день археологией накоплен, частично опубликован и обобщен огромный фактический материал по этой важной категории памятников. Следовательно, решение задач, сформулированных в начале работы, вполне обеспечено качественным состоянием источников.

В связи с проблемой археологической изученности древнерусских городищ, нельзя не рассмотреть в отдельности вопрос о раскопках памятников, упомянутых в летописях и других письменных источниках. И, хотя статистические данные по ним вошли в таблицы и общий обзор, выделение этой части поселений X—XIII вв. в самостоятельную группу представляется правомерным. Именно летописные «города» пользуются особым вниманием исследователей. Сведения о них служат для большинства историков почти единственным источником

реконструкции закономерностей развития городской жизни на Руси.

Ниже термин «город» употребляется в том же значении, что и в летописи, т. е. под ним понимается укрепленное поселение. Предварительно решить, чем в действительности являлся каждый из них, нельзя. Письменные источники лишь в редких случаях позволяют это сделать. Обоснованный ответ дают планомерные археологические раскопки. Вот почему важно показать: насколько полно исследована археологами эта группа памятников. Рельефно выявится её удельный вес среди прочих городищ. Станут понятными перспективы всестороннего сопоставления результатов археологического изучения летописных городов и внелетописных, «безымянных» поселений, порой ни по каким археологическим показателям (размеры укрепленной площади, следы активной экономической и политической жизни, вещественные доказательства богатой духовной и материальной культуры), не уступавшим первым.

Почти полная сводка древнерусских летописных городов, упомянутых в письменных источниках до середины XIII в. была составлена М. Н. Тихомировым¹. Большинство из них картографировано Б. А. Рыбаковым². По данным М. Н. Тихомирова в памятниках письменности таких городов зафиксировано к середине XIII в. — 271. Кроме того, исследователь отмечал, что ряд поселений упомянут во второй половине XIII в., но безусловно, существовал и раньше. Общее количество русских городов указанного времени он определял близким к 300. Однако сколь представительны извлеченные из письменных источников сведения?

Далеко не все летописи сохранились до наших дней. В имеющихся сводах города, как правило, появляются в связи с описанием военных действий или перераспределением столов. Вероятность пропуска того или иного пункта велика. В исходных расчетах необходимо снизить коэффициент ошибки.

Во-первых, в сводку дополнительно внесены города³, упомянутые уже в послемонгольское время, но в контексте, предполагающем их более древнее существование, или когда это факт подтвержден археологическими исследованиями.

1 Тихомиров М. Н., 1956, с.32-43.

2 Рыбаков Б. А., 1948, вклейка между с. 30 и 31.

3 Автор, дополняя карту-сводку древнерусских городов домонгольской поры, включил в нее лишь те поселения, которые в источниках именуется городами.

Таблица 4

Памятник	Княжество										Итого
	1	2	3	4	5	6	7	8	9	10	
Раскопан	18	16	5	15	7	13	8	7	17	6	112
Обследован	13	17	8	20	7	2	5	5	9	8	94
Место известно	34	32	9	23	17	5	17	2	10	13	162
Место неизвестно	14	5	13	5	3	4	1	—	—	1	46
Итого	79	70	35	63	34	24	31	14	36	28	414

ми. Во-вторых, привлечены материалы «Списка русских городов дальних и ближних», составленного в конце XIV — начале XV в. в канцелярии митрополита Киприана. В этом замечательном документе, напоминавшем всем о былом единстве русских земель, широко использованы данные ранних источников. Таким образом удалось выявить еще свыше 100 городов.

Общее количество русских городских центров, возникших, вероятно, до середины XIII в., подсчитанное по всем категориям памятников письменности, равно 414. Конечная цифра может измениться, если археология удревит дату рождения некоторых городов, получивших известность со второй половины XIV в., или, наоборот, подтвердит их позднее возникновение.

Определив местоположение всех городов на карте Древнерусского государства в пределах главных земель-княжеств конца XII в. (вкладка, карта 2), перенесем данные в таблицу (табл. 4). Подсчет производился по следующим десяти княжествам: 1) Киевское вместе с Болховской и Турово-Пинской землями; 2) Черниговское вместе с Новгород-Северским княжеством, Посеймьем и областью «Дреговичей»; 3) Переяславское; 4) Волынское вместе с землями «Черной Руси»; 5) Галицкое без «Галицкого Понизовья»; 6) Полоцкое; 7) Смоленское; 8) Новгородское; 9) Владимиро-Суздальское; 10) Муромо-Рязанское. В таблицу не вошли города: Тмутаракань, Белая Вежа, Олесье и пр., 46 пунктов не имеют на карте точного места, а для 10 из них не известна и областная принадлежность.

Из таблицы видно, что 50% (206) известных по письменным источникам русских раннесредневековых городов уже раскапывалось или обследовалось археологами. По землям-княжествам этот процент колеблется от 37% (Переяславское) до 86% (Новгородское). Причем, для первых пяти княжеств (южные и юго-западные земли) он в среднем равен 44%, а для пяти других (северо-западные и северо-восточные земли) — 62%.

Таким образом, с источниковедческой точки зрения и с этой группой памятников дело обстоит вполне благополучно. На долю лето-

писных городов приходится почти 28,5% от общего количества известных древнерусских городищ. Причем, среди них к памятникам I и II категорий (степень археологической изученности относится 206 городов (15,8%).

Последний вопрос, который будет рассмотрен в данном разделе, касается поселений предшествующих и последующих эпох, располагавшихся на изучаемых городищах. Эта проблема имеет определенное отношение к интерпретации ряда памятников. Если культурный слой (X—XIII вв.) обнаружен на городище с материалами более раннего времени, исследователь должен решить: являлось ли данное поселение укрепленным и в древнерусский период или оно было обычным сельским поселением, занявшим место древнего городища. Как правило, это удается сделать даже без проведения значительных раскопочных работ по наблюдениям за характерными особенностями оборонительных сооружений. Славяне почти всегда перестраивали укрепления, досыпая вал (особенно с напольной стороны) и возводя на нем деревянные конструкции. Но в опубликованных работах, прежде всего, сводного типа, данное обстоятельство не всегда четко оговорено. Поэтому для возможной корректировки выводов в работу включены сведения (I) о предшествующих древнерусским поселениях на внесенных в общий перечень городищах. Кроме того, собраны данные о наличии на тех же памятниках раннеславянских (VIII — начала X вв.) отложений (2) и напластований XIV и последующих веков (3). Все они имеют непосредственное отношение к проблеме происхождения и генезиса древнерусских городов (табл. 5).

Из таблицы видно, что почти 30% (368) древнерусских городищ располагались на местах поселений эпохи железного века и еще более раннего времени. Особенно часты подобные случаи в бассейнах Западной Двины, верхнего Днепра и Оки. Относительно не высок процент (15,6%) городищ, имевших своими предшественниками раннеславянские поселения. Большинство (98) таких памятников находится в бас-

Таблица 5.

Поселения предшествующего и последующего времени на древнерусских городищах X-XIII вв.¹

№	Бассейн	Поселения на древнерусских городищах			Всего городищ
		1	2	3	
1.	Чудское и Псковское оз.	7 43,8%	5 31,2%	8 50%	16
2.	Финский зал.	2 22,2%	1 11,1%	4 44,4%	9 100%
3.	Ильмень оз.	6 27,3%	9 40,9%	16 72,7%	22 100%
4.	Ладожское оз.		1 100%		1 100%
5.	З. Двина	29 45,3%	6 9,4%	16 25%	64 100%
6.	Днепр	182 30,5%	98 16,4%	114 19,1%	597 100%
7.	Неман	11 20,7%		14 26,4%	53
8.	Волга	15 21,1%	9 12,7%	43 60,6%	71 100%
9.	Сухона			2 100%	2 100%
10.	Ока	101 49,3%	9 4,4%	74 36,4%	205 100%
11.	Сан		1 100%	1 100%	10 100%
12.	Вепш			1 25%	4 100%
13.	З.Буг		2 5,3%	10 25,6%	39 100%
14.	Дон и С. Донец	5 50%	5 50%		10 100%
15.	Тиса		4 100%	3 75%	4
16.	Прут	1 6,2%	2 12,5%	5 31,2%	16 100%
17.	Днестр	9 10,5%	21 24,7%	9 10,5%	85 100%
18.	Ю.Буг		20 76,9%		26 100%
	Итого	368 29,8%	192 15,6%	304 24,6%	1234 100%

сейне Днепра. Наконец, только на 304 городищах (на их площадках) зафиксированы отложения XIV-XVI и более поздних веков (24,6%). К двум последним обстоятельствам автор вернется в следующих разделах.

1. Из подсчетов исключены сведения о городищах, включенных в число древнерусских условно.

ТИПОЛОГИЯ И ХРОНОЛОГИЯ ДРЕВНЕРУССКИХ ГОРОДИЩ

Вопросами типологической классификации древнерусских городищ по особенностям их месторасположения и планировки оборонительных укреплений занимались многие исследователи. Наиболее полно они разработаны в трудах П. А. Раппопорта¹.

При этом обычно преследовались вполне практические цели: найти в планировке оборонительных линий такие признаки, которые позволили бы уверенно датировать все поселение в целом (Д. Я. Самоквасов, В. Г. Ляскоронский, А. Н. Лявданский и др.). Задача оказалась труднее, чем представлялось на первый взгляд. Сравнительно легко удалось выделить памятники эпохи развитого феодализма, приспособленные для ведения огневого боя. Расчленить всю массу ранних городищ, без их систематического исследования, на достаточно узкие хронологические группы было невозможно.

П. А. Раппопорт несколько иначе подошел к той же проблеме. Он рассмотрел ее в историческом аспекте, с точки зрения закономерностей изменений в построении обороны поселений в связи с изменениями в тактике ведения осады. На этом пути исследователь смог в определенной степени преодолеть «неподатливость» источников. Свои наблюдения 50-х годов, основанные, прежде всего, на материалах городищ Среднего Поднепровья, П. А. Раппопорт проверил и уточнил при обследовании памятников в самых различных районах древней Руси. В результате им была предложена типологическая классификация древнерусских городищ, принятая ныне большинством археологов. В основе типологии лежит плановая структура оборонительных укреплений в связи (или вне ее) с защитными свойствами рельефами местности. Древнерусские городища с планировкой укреп-

лений, подчиненной рельефу местности, подразделяются на несколько подтипов: 1) Мысовые городища, укрепленные валом только с напольной стороны. 2) Мысовые городища, укрепленные валом по периметру поселения. 3) Островные городища, включая городища на холмах и останцах. Поселения, укрепления которых не подчиняются целиком свойствам рельефа (городища правильной геометрической формы), также делятся на подтипы: 1) Круглые городища. 2) Полукруглые городища. 3) Городища «волынского типа» (сочетание прямолинейных и криволинейных в плане валов). 4) Городища особых форм (с концентрическими валами, с многорядными валами и т. п.).

В специальный тип сведены городища сложного плана, т. е. состоящие из нескольких укрепленных площадок (детинца, окольного города, предградия, посада)². Среди них различаются: 1) Городища сложно-мысовые, где несколько оборонительных линий последовательно отсекают от мыса новые площади. 2) Городища сложные, укрепления отдельных частей которых в значительной степени не подчинены особенностям рельефа.

Даже столь детальная классификация, естественно, не охватывает всех особенностей планировки оборонительных укреплений древнерусских городищ. Есть поселения, защищенные валами и рвами с двух противоположных сторон, или только с двух смыкающихся сторон (из 4-х). У других по склонам проведены дополнительные рвы. Третьи имеют один вал с двух — трех сторон и несколько с четвертой (и наоборот). Количество подобных примеров легко увеличить. Наконец, без археологического исследования не всегда удастся установить: окружал ли вал поселение по периметру или был

1 Раппопорт П. А., 1956, с.20-60; 1961, с.215-220; 1967, с.194-205.

2 С целью избежать терминологической путаницы, автор последовательно именуется укрепленные части поселения: детинец и окольный город, а неукрепленные — посад или селище-посад.

насыпан только с напольной стороны. Так, городище у с. Заречье (р. Стугна) считалось типично мысовым, укрепленным валом лишь с напольной стороны¹. Однако раскопки показали, что вал с мощными срубными конструкциями шел по периметру памятника, но часть его разрушена осыпями. Более того, площадка, охватывающая городище с севера и запада и выглядывшая неукрепленным селищем, оказалась настоящим окольным городом со стеной из срубов, забитых землей². Теперь поселение из простейшего мысового превратилось в сложно-мысовое.

Поэтому перед автором встала задача: модернизировать имеющуюся классификацию и приспособить ее для целей данного исследования. Путь дальнейшей детализации типологии за счет внесения в нее новых признаков (дополнительные элементы планировки оборонительных сооружений) не приемлем по двум причинам. Во-первых, по имеющимся во многих публикациях описаниям городищ и их планов, далеко не всегда можно понять локальные особенности оборонительных конструкций. Во-вторых, такая подробнейшая типология возможно и помогла бы установить некоторые характерные для «местных школ» военного зодчества приемы сооружения укреплений и их хронологию, но увела бы нас в сторону от осевого направления исследования: попытаться расчленив основную массу древнерусских городищ на несколько значительных типов — групп, поддающихся в дальнейшем обоснованной исторической интерпретации. В связи с этим более рациональным кажется следующее решение: приняв за основу классификацию П. А. Раппопорта, не детализировать ее типы и подтипы, а, наоборот, обобщить их. Поскольку закономерности топографического размещения городищ на местности рассмотрены выше, здесь внимание сконцентрировано на плановой структуре памятников.

Результатом изучения особенностей планировки большинства древнерусских городищ явилась следующая типология.

1) Тип первый. Городища с планировкой оборонительных сооружений, подчиненной рельефу местности. Эти поселения расположены в различных топографических условиях: на мысах, холмах, останцах, выступях, отрогах,

островах. В один тип они объединены по характерному для всех признаку: при сооружении оборонительных линий не нарушалась естественная конфигурация площадки городища. Конечно, нивелировка поверхности, подчистка склонов могли иметь место. Однако в плане территория, прикрытая укреплениями, повторяла, в основном, природные очертания (треугольник, овал удлинённых пропорций, трапеция, четырехугольник, неправильный овал и т. п.) площадки, занятой поселением. Укрепления: валы, рвы, деревянные и каменные стены, частокоты, защищали городище с одной или нескольких сторон (рис. I).

2) Тип второй. Городища с планировкой оборонительных сооружений, лишь частично использующей защитные свойства рельефа местности. К ним относятся поселения на естественноукрепленных площадках, оборонительным линиям которых искусственно придана правильная геометрическая форма: круг, полукруг, прямоугольник со скругленными углами и т. п. В плановой структуре укреплений этого типа чувствуется стремление совместить благоприятные природные условия обороны с достижениями инженерной мысли (рис. II).

3) Тип третий. Городища с планировкой оборонительных сооружений правильной геометрической формы, не зависящей от рельефа местности. Сюда входят поселения, расположенные преимущественно на ровной поверхности, будь то высокое плато или низменный берег, оборонительным линиям которых сознательно придана в плане форма круга, полукруга, овала, трапеции, четырехугольника. Их общая особенность: отсутствие иных, кроме искусственных, природных рубежей обороны. Отдельные города этого типа опираются с одной стороны на крутой берег реки или балки. Иногда ров переходит в овраг. Но, в целом, у данных городищ (рис. III) роль естественных преград малозначительна в сравнении с искусственными.

4) Тип четвертый. Городища со сложным планом оборонительных сооружений. Эти поселения имеют несколько укрепленных площадок (рис. IV, V). Они могут занимать весь мыс или часть его; вершину холма и территории, расположенные на других уровнях от нее; размещаются на мысе и соседних участках берего-

1 Раппопорт П. А., 1952, с.107; 1956, с.29,30.

2 Рыбаков Б. А., 1965, с. 128; 1966.

Таблица 6

Распределение городищ по типам планировки оборонительных укреплений

№	Бассейны	Типы планировки оборонительных укреплений					Итого
		1	2	3	4	5	
1.	Чудское и Псковское оз.	11 68%			4 25%	1 6,3%	16 100%
2.	Финский зал.	9 100%					9 100%
3.	Ильмень оз.	15 68,2%		3 13,6%	3 13,6%	1 4,6%	22 100%
4.	Ладож- ское оз.	2 100%					2 100%
5.	З. Двина	35 52,2%	12 17,9%	8 11,9%	5 7,5%	7 10,5%	67 100%
6.	Днепр	266 41,6%	71 11,1%	86 13,4%	76 11,9%	140 22%	639 100%
7.	Неман	26 47,3%	7 12,7%	5 9,1%	6 10,9%	11 20%	55 100%
8.	Волга	40 54,8%	7 9,6%	9 12,3%	7 9,6%	10 13,7%	73 100%
9.	Сухона	1 50%				1 50%	2 100%
10.	Ока	111 51,1%	18 8,3%	44 20,3%	14 6,4%	30 13,9%	217 100%
11.	Сан	3 30%		2 20%	1 10%	4 40%	10 100%
12.	Вепш		1 25%		1 25%	2 50%	4 100%
13.	З. Буг	9 20,9%	7 16,4%	7 16,4%	6 13,5%	14 32,8%	43 100%
14.	Дон и С. Донец	7 70%			2 20%	1 10%	10 100%
15.	Тиса	3 75%				1 25%	4 100%
16.	Прут	6 33,2%	2 11,1%	1 5,6%	3 16,7%	6 33,3%	18 100%
17.	Днестр	31 34,8%	9 10,1%	11 12,4%	10 11,2%	28 31,5%	89 100%
18.	Ю.Буг	13 50%		5 19,2%	1 3,8%	7 17%	26 100%
Итого		587 44,9% 10,5%	137 13,5%	178 10,9%	139 20,2%	264 100%	1306

вого плато; на холме и окружающей его местности; на нескольких соседних мысах со своими укреплениями, но объединенным сверх того общим валом (рвом); целиком на высоком берегу или целиком на низменной поверхности и т. п.

5) Тип пятый. Городища с неопределенной плановой структурой оборонительных соору-

жений. В этот тип объединяются поселения, планировку линий обороны которых по разным причинам (отсутствие сведений разрушения, неточность описания и т. д.) не удалось установить с достаточной четкостью.

Все включенные в работу древнерусские городища были классифицированы и затем кар-

тографированы¹ по выше названным пяти типам. Полученные данные сведены в таблицу (табл. 6).

Статистика свидетельствует, что доля городищ первого типа (587) равняется почти 45% среди всех древнерусских укрепленных поселений. Следовательно, простое, но достаточно эффективное решение задач обороны — максимальное использование защитных свойств рельефа местности, нашло самое широкое применение на Руси при сооружении укреплений. Если вспомнить, что почти такое же количество древнерусских городищ построено на месте более древних укрепленных поселков, этот вывод получит новое подтверждение. Желание с наименьшими затратами труда и материальных ресурсов создать надежную защиту населенного пункта было, по-видимому, решающим при выборе места для него.

Характерно и другое: в большинстве областей Руси городища первого типа составляют приблизительно одинаковый процент (45-50%): в бассейне Западной Двины — 52,2%, в бассейне Днепра — 41,6% (но в верхнем течении — 51,2%); в бассейне Немана — 47,3%, на Волге — 54,8%, на Оке — 51,1%, на Южном Буге — 50%². Иными словами, отмеченная тенденция была почти всеобщей. Лишь в юго-западных землях (Западный Буг, Прут, Днестр) число подобных городищ сокращается в процентном отношении до 21-34%. Впрочем, на Днестре это падение происходит за счет ранних поселений IX-XI вв., имевших традиционно-округлую плановую схему³. В Побужье и Посанье, а также в бассейне правых притоков Припяти (Волынь) существовали свои, истари сложившиеся, приемы строительства городищ⁴.

Обращает внимание пропорциональное распределение трех оставшихся типов городищ и по отдельным областям и по Руси в целом. Так, поселения второго типа в большинстве случаев составляют 9-11% всех памятников. Несколько больше их лишь на Западной Двине (среднее течение) — 17,9% и Западном Буге — 16,4%. В среднем по Руси этому типу городищ (137) принадлежит 10,5%.

Памятники третьего типа наиболее многочисленны в бассейне Оки (44-20,3%). В остальных районах их доля редко превышает 15%, а от общего числа городищ на их долю приходится 13,5%.

Удельный вес поселений четвертого типа — сложного плана, достигает 20,2%. Наиболее высок он в бассейне Днепра — 22%(140), если не считать Псковской земли, где 4 памятника (из них 2 сомнительных) составляют 25% всех городищ. Причем, на Среднем Днепре и его притоках зафиксировано 58 подобных поселений, т. е. 41,4% всех днепровских городищ названного типа.

Сложная планировка оборонительных линий (несколько укрепленных площадок) считается характерным признаком подлинно городских центров древней Руси⁵. Именно появление около стен первоначальной крепости (детинца) укрепленного окольного города (посада), по мнению ряда исследователей, знаменует качественно новый этап в истории развития русских городов⁶. С этого момента город превращался в истинный центр средоточия развитого ремесла и торговли. Не касаясь сейчас некоторых спорных положений этой концепции, отметим, что концентрация в Среднем Поднепровье — исторической области формирования древнерусского государства, значительного числа поселений городского характера подтверждает изложенную точку зрения.

Представляется закономерным и общее соотношение укрепленных поселений сложного плана с прочими городищами — 1 : 5 (264 от 1306 или 20% : 100%). Трудно полагать, что на первом этапе становления городов на Руси их число превышало бы 2-3 сотни. При этом надо иметь в виду: подсчет произведен суммарно для всей эпохи X-XIII вв. В действительности, количество таких поселений для каждого периода (X — начало XII вв. и XII — середина XIII вв.) будет меньшим. Но, есть и еще некоторые соображения, заставляющие осторожно относиться к «мистике» средних чисел.

Объединенные в четвертом типе городища, имея один общий признак — несколько укреп-

1 Древняя Русь. Город, замок, село..., с. 113-114, табл. 13, 14 (Ред.)

2 В расчет нельзя принимать районы с малым числом памятников, где разница между типами в 1-2 городища выражается в десятках процентов.

3 Раппопорт П. А., 1967, с.196-200.

4 Раппопорт П. А., 1967, с.196-200.

5 Там же, с.186-191.

6 Тихомиров М. Н., 1956, с.43-52; Карлов В. В., 1976, с.39,40.

ленных площадок, в остальном отнюдь не идентичны. В их числе есть поселения с 2-3 укрепленными территориями, площадь которых вместе не превышает 0,1–0,3 га. Естественно, о городах столь микроскопического размера не может быть и речи. Поэтому нужны иные, дополнительные критерии для социального членения городищ и данного и других типов.

Проведенный статистический анализ типов древнерусских городищ, обнаруживший наличие общих закономерностей их распределения, как между собой, так и по областям Руси, одновременно, подтвердил справедливость избранной типологии укрепленных поселений. Сгладив локальные различия в планировке оборонительных сооружений, она помогла сосредоточить внимание на явлениях общего порядка¹.

Касаясь планировки древнерусских укрепленных поселений, нельзя обойти молчанием еще один чрезвычайно существенный момент. Дело в том, что значительное число городищ окружено неукрепленными селищами или селищами-посадами, как их иногда именуют в нашей литературе. К сожалению, эти поселения — пасынки археологии. Изучены они совершенно недостаточно и лишь в последнее время стали пользоваться некоторым вниманием исследователей. Порой, даже нельзя найти сведений: имеется ли около городища селище или нет. Раскопщиков неудержимо влечет внутренняя площадь укрепления (о причинах этого явления будет сказано ниже), а все расположенное за его валами молчаливо признается второстепенным, не столь значительным. Однако не-

которые селища, вплотную подступающие к укреплениям городища, во много раз превосходят его площади². Уже один только данный факт свидетельствует о той роли, которая принадлежала селищам-посадам в жизни всего поселения в целом. Они были неотъемлемой и органической частью городища. Можно с уверенностью полагать, что на современном этапе развития археологии решение вопроса о социальном облике большинства укрепленных поселений в буквальном смысле зарыто не внутри, а вне его валов³.

С другой стороны, тема специального изучения древнерусских городских могильников, в сравнении с тысячами раскопанных деревенских погребений, давно назрела и только ждет своего исследователя.

Руководствуясь изложенными соображениями, автор постарался собрать все доступные ему сведения о селищах посадах, окружающих древнерусские городища. Они картографированы⁴ и статистически обработаны (табл. 7).

Сколь не полными были сведения, результат подсчетов оказался на редкость выразительным. Неукрепленные селища-посады имеются у 31,5% (441) всех древнерусских городищ (1306). Почти третья часть исследуемых поселений состояла не только из крепости, но и из достаточно обширного (до 50 га!) открытого поселения. Только этот факт заставляет иначе взглянуть на всю структуру: и плановую, и социально-экономическую, древнерусских городищ. Не менее показательное другое: на всех территориях со значительным числом памятников процент двучастных (городище + сели-

1 Автор отчетливо сознает важное значение изучения локальных особенностей планировки оборонительных сооружений, как для выявления местных традиций и местных «школ» военного зодчества, так и для уточнения хронологии отдельных типов и подтипов древнерусских городищ. Но, во-первых, исследование такого рода, больше отвечает задачам изучения истории развития военной фортификации на Руси, чем целям общего обзора древнерусских городищ, как специфической категории поселений. Во-вторых, после выхода в свет капитальных работ П. А. Раппопорта еще не настало время вновь обратиться к данной проблеме. По этой же причине я почти не затрагиваю вопросов о внутренних конструкциях валов и рвов, о деревянных и каменных конструкциях, возвышавшихся над ними и т. п. Все интересующиеся могут найти требуемые сведения в работах, включенных в имеющийся в конце исследования список литературы.

2 Автор намеренно не приводит здесь конкретных примеров. Внимательный читатель найдет их в изобилии в общем перечне памятников. В описание каждого из них включены все сведения о селищах у городищ с указанием занимаемой площади (при наличии сведений) и найденных при раскопках материалов (если исследования проводились).

3 Существует и третий самостоятельный и в то же время неотъемлемый элемент планировки, или точнее — жизни городищ. Речь идет о городских некрополях. Продумывая план построения работы, автор не раз возвращался к мысли о включении в нее сведений о городских могильниках. В конечном итоге было принято половинчатое решение; данные о могильниках на площадке поселения в описании памятников имеются, а данные о могильниках, расположенных на удалении от городища, как правило, отсутствуют. Причиной тому послужило несколько обстоятельств. Во-первых, связь могильника с поселением устанавливается в процессе раскопок. Для внутренних кладбищ это делается довольно просто. И сомнения в хронологическом взаимоотношении могильника и поселения отпадают сами собой. Во-вторых, решить так же четко эту проблему для могильников, находящихся в стороне от городища нельзя. Требуется параллельное исследование и погребений и поселения. И даже тогда сохранится возможность ошибки. Поэтому пришлось отказаться от помещения в работу сведений о могильниках второй группы. Тем более, что известны десятки городищ эпохи железного века, близ которых раскинулись курганные некрополи древнерусского времени.

4 Карта не сохранилась (Ред.).

Т а б л и ц а 7
Селища-посады около древнерусских городищ

№	Бассейн	Селища у городищ	Общее кол-во городищ
1.	Чудское и Псковское оз.	5 (31,3%)	16 (100%)
2.	Финский зал.	2 (22,2%)	9 (100%)
3.	Ильмень оз.	13 (59,5%)	22 (100%)
4.	Ладожское оз.		2 (100%)
5.	З.Двина	20 (29,8%)	67 (100%)
6.	Днепр	238 (37,2%)	639 (100%)
7.	Неман	18 (32,7%)	55 (100%)
8.	Волга	19 (26,1%)	73 (100%)
9.	Сухона		2 (100%)
10.	Ока	71 (32,7%)	217 (100%)
11.	Сан	1 (10%)	10 (100%)
12.	Вепш	1 (25%)	4 (100%)
13.	З.Буг	6 (13,9%)	43 (100%)
14.	Дон и С.Донец	3 (30%)	10 (100%)
15.	Тиса	2 (50%)	4 (100%)
16.	Прут	9 (50%)	18 (100%)
17.	Днестр	28 (31,5%)	89 (100%)
18.	Ю.Буг	5 (19,2%)	26 (100%)
Итого		441 (31,5%)	1306 (100%)

ще-посад) и трехчастных (детинец + окольный город + посад) поселений приблизительно одинаков: около 30%. Лишь в бассейнах Волги и Западного Буга он снижается соответственно до 26,1% (19) и 6 (13,9%). Думается, что причина данного явления кроется в недостаточной изученности окрестностей городищ. Совпадение числовых показателей для большинства районов древней Руси вновь говорит о действии каких-то общих закономерностей. И вновь территория Поднепровья превосходит остальные земли и по этому признаку.

В бассейне Днепра городища с селищами-посадами составляют 37,2% (238) всех имеющихся там укрепленных поселений. А их доля среди древнерусских городищ в целом достигает 18,2%. Если же рассмотреть приднепровские земли в отдельности, картина сложится еще более четкая. Так, в бассейне верхнего течения Днепра и его притоков (Смоленская, Полоцкая, Черниговская земли) селища-посады зафиксированы возле 54 (8,4%) городищ. В среднем Поднепровье они известны уже у 80 (12,5%). А добавив сюда памятники с селищами-посадами бассейна Десны и Сейма (66 — 10%) и бассейна Припяти (40 — 6,3%), получим итоговую цифру в 184 (28,8%) подобных поселений. Они составляют 14,1% всех древнерусских городищ. Вот ре-

альные данные, свидетельствующие о значительной концентрации населения в Среднем Приднепровье и опосредственно о социальном и экономическом значении этих территорий в жизни всей Руси.

Последний вопрос, который требует обстоятельного разбора в данном разделе, посвящен хронологии древнерусских городищ. Принципы хронологического членения (X — начало XII вв., начало XII — середина XIII вв.) изложены во введении. Здесь следует остановиться на методе археологического датирования укрепленных поселений. Общепринятой и, по-видимому, в современных условиях наиболее точной является датировка исследуемого памятника по результатам раскопок. Ее основой служит разработанная в каждом конкретном случае стратиграфия культурных отложений. В процессе лабораторного анализа выделенные горизонты (слои, ярусы, пласты) культурного слоя получают взамен относительной — абсолютную хронологию по характерному сопутствующему материалу. Для датировки городищ особо существенным моментом является выяснение соотношения времени постройки первых оборонительных сооружений с началом жизни на поселении. Иными словами, исследователь должен установить: возведены ли валы и рвы на необжитом месте или до строительства укрепления на месте городища существовало другое поселение. К сожалению, этот факт почти никогда не документируется в публикациях, а лишь декларируется. Разрезы, где четко бы было видно, что слой строительства укрепления перекрывает ранее отложившийся жилой культурный слой, в изданиях попадают редко. Здесь читатель должен довериться профессиональной подготовленности и интуиции автора раскопок (публикации).

Способ узкой датировки городищ по особенностям планировки оборонительных укреплений или деталям их конструктивного устройства мало пригоден для данной работы. Во-первых, есть только несколько типов планировки (круглые, полукруглые городища, поселения «волынского» типа), возникновение и бытование которых с достаточной уверенностью можно отнести к определенным эпохам. Но, эти городища не имеют повсеместного распространения, или датируются в различных областях Руси по-разному. Во-вторых, их еще не настолько много, чтобы абсолютно исключить ошибки в хронологии. Поэтому автор датировал каждое городище в отдельности по имеющимся в публикациях и архивах данным. Как правило, принимались датировки исследователей па-

мятников. Поправки вносились на основе анализа вещевого комплекса поселения в тех случаях, когда ошибка в датах была очевидной. Например, поселение с изобилием обломков стеклянных браслетов в предматериковом слое датировано в целом XI (или даже X) — XIII вв. Такие поправки коснулись, прежде всего, доверенных раскопок и раскопок 40-х — 50-х гг.

Однако использовать в целях определения узкой хронологии древнерусских городищ только памятники I категории, оказалось недостаточным. Поэтому в подсчеты включены городища II категории (археологически обследованные). Их датировка осуществлена по данным шурфовок, зачисток и подъемному материалу. Вероятность ошибки здесь достаточно велика. Часть памятников этой группы пришлось оставить с широкой датой: XI—XIII вв. Отсутствие материалов X и более ранних веков легко установить даже без проведения значительных раскопок. Из приведенной ниже таблицы (8) исключены городища III и IV категорий (археологически известные и условные), как совершенно непригодные для разработки хронологии. Параллельно со статистическими подсчетами, хронологические данные о древнерусских городищах картографировались¹.

Помимо трудностей с датировкой конкретных памятников, возникли препятствия с распределением хронологической информации о городищах в статистической таблице и на карте. Вопрос заключается в принципе группировки данных о начале жизни поселения и ее конце. Как отразить в цифрах и условных обозначениях время существования того или иного городища? Обычный прием — все разместить по шкале веков, не представляется удачным.

Во-первых, исказится динамика изменения численности поселений. В одну графу таблицы и на карту попадают вместе и те городища, жизнь на которых прекратилась в данном веке, и те, которые только начали свое существование. При картографировании памятников этого можно избежать с помощью разных условных знаков или составляя карты на каждый век в отдельности. Последнее не всегда удобно, т. к. одновременно приходится держать в поле зрения несколько карт, чтобы определить: какое поселение «прешло» в следующий век, а какое «осталось» в предыдущем. В полевой таблице, куда вносятся обобщенные дан-

ные о сотнях городищ, подобное смещение существенных для понимания исторического процесса сведений неизбежно.

Во-вторых, традиционная хронология археологических древностей по векам не вполне совпадает с периодизацией русской истории. Принципиально важный этап перехода от эпохи раннего феодализма к его развитой стадии (феодалная раздробленность) по времени приходится на конец XI—начало XII вв. Разграничит два исторических периода точно по рубежу веков нельзя. Если же пользоваться указанной хронологической шкалой, придется объединять в одной графе и на одной карте стадияльно различные памятники. Конкретный пример: в 1096 г. на Витичевом холме был построен Святополч-Михайлов².

Остатки этого интересного поселения исследованы экспедицией Б. А. Рыбакова³. По году основания Витичевское южное городище (Святополч) должно занять место среди памятников XI в. Но фактически оно принадлежит началу XII в. В первом случае его соседями окажутся крепости, построенные Владимиром Святославичем по берегам рек Стугны, Сулы, Трубежа и Остра. Во втором — городища середины — конца XII в. И так, и так памятник займет не свое место и будет нарушать статистику.

Чтобы не смешивать явления разного порядка, а наоборот, рельефней выделить их, была применена иная хронологическая шкала. При этом, основанием для нее послужил сам массовый археологический материал, вернее современные возможности датировать его в определенных пределах.

При ограниченных масштабах исследования, без применения специальных методов датировки, лишь по характерным формам гончарной посуды и сопутствующему инвентарю (бусы-лимонки, кубические замки и ключи к ним, определенные типы наконечников стрел и фибул и т. п.), в принципе, на поселении достаточно надежно определяется слой X — начала XI в. Горизонт середины XII в. маркирует массовое появление обломков стеклянных браслетов, некоторых типов бытового инвентаря, исчезновение ножей, изготовленных в технике сварочного пакета и т. д. Словом, выявить городища, возникшие в X — начале XI вв. или в се-

1 Древняя Русь. Город, замок, село..., с. 117—119, табл. 17—19, карты (Ред.).

2 ПСРЛ, I, стб. 229.

3 Плетнева С. А., Макарова Т. И., 1965.

редине XII—XIII вв., археология позволяет достаточно надежно.

Сложнее обстоит дело с памятниками последних двух третей XI — начала XII вв. Здесь индикатором, с одной и с другой стороны, скорее служит отсутствие перечисленных выше категорий находок. Но, отделив городища двух первых групп, уже получаем третью с вероятной интересующей нас датой.

Таким образом, в археологической практике уже сейчас древнерусские городища по дате их возникновения распадаются на три хронологические группы: 1) X — начало XI вв.; 2) последние две трети XI — начало XII вв.; 3) середина XII — XIII вв.¹ Однако приверженцы жесткой хронологии по векам, стремятся непременно уложить их в прокрустово ложе кабинетной схемы. Но, именно хронологическое членение материала по указанным трем группам вполне соответствует задачам изучения количественной и, отчасти, качественной сторон исторического процесса развития Руси на примере укрепленных поселений X—XIII вв.

Городища первой группы полностью относятся к эпохе раннего феодализма. Городища второй — охватывают ее конец и переходный этап, т. е. несут в себе информацию о времени, когда количественные изменения переходят в качественные. Городища третьей группы целиком принадлежат началу эпохи развитого феодализма. Данные три периода и явились основными рубриками хронологической шкалы, использованной в работе. Для повышения информативности в нее дополнительно введены графа с подсчетом городищ, существование которых прекратилось в XI — начале XII вв.; графа общего количества городищ на начало XII в.; графа общего количества городищ на середину XIII в. и итоговая графа подсчета городищ в целом на X—XIII вв.

Хронологическая таблица, хотя несколько трудна для восприятия, дает наглядное представление об изменении численности древнерусских укрепленных поселений по двум основным периодам: X — начало XII вв. и сер. XIII вв. Некоторое расхождение итоговой цифры — 811, с действительным количеством археологически изученных и обследованных городищ — 817, объясняется тем, что в процессе исследования отдельных памятников не удалось убедительно восстановить их хронологию. Например:

нет сомнений в существовании Великого Устюга в домонгольское время. Однако работы там (А. В. Никитин) не обнаружили соответствующего культурного слоя. То же относится к Кашину и др.

Первой обращает на себя внимание цифра 79 (9,7%), фиксирующая количество городищ, возникших до X в. и после него, но прекративших существование к началу XII в. Однако она увеличилась бы больше чем втрое за счет раннеславянских памятников (роменско-боршевского круга, типа Луки-Райковецкой и др.), жизнь на которых затухает к рубежу X—XI вв., но по причинам, изложенным выше, не включенным в работу. Из 79 указанных поселений 27 расположены на Днестре и Южном Буге. В XI в. под натиском кочевников славяне оставили эти районы и забросили свои поселения. Та же участь постигла городища (боршевские) Подонья. Касаясь социального облика этих памятников, можно с уверенностью утверждать, что большинство из них было обычными поселениями лесостепных славян — общинников, приспособившихся, как справедливо заметил Б. А. Рыбаков, «к суровым условиям жизни в угрожаемой зоне»². Что это именно так, свидетельствует судьба многих городищ (роменских) того же времени на Левобережье Днепра. Эти территории вошли, в основном, в состав единого древнерусского государства, военные силы которого приняли на себя функции защиты населения от побегов кочевников. Значительная часть ранних городищ была заброшена и жизнь с укрепленных площадок переместилась на открытые поселения. В эту же группу памятников можно с достаточными основаниями включить городища X—XI вв. Понеманья, бассейнов Тисы и Западного Буга, Днепра и некоторые другие. Причиной их гибели были не только и не столько военные нападения врагов, сколько становление и развитие феодализма на Руси и в соседних странах. Наличие укреплений вокруг отдельных, сельских (общинных) по-существу, поселений становилось ненужным, и более того — противоречило интересам молодого феодального государства. Конечно, среди данных городищ могли оказаться и такие центры, которые в других условиях превратились бы в поселения более высокой социально-экономической категории. Но, в процессе объединения восточнославянских земель киев-

1 Речь идет в данном случае только о городищах I и II категории, по принятой в работе классификации, материалы которых позволяют судить о более узких датах, чем X—XIII вв. или XI—XIII вв. в целом.

2 Рыбаков Б. А., 1972, с.17.

Таблица 8
Хронология древнерусских городищ¹

№	Бассейн	Городища, прекратившие существование к нач. XII в.	Городища, возникшие в X – нач. XI в.	Городища, возникшие в XI – начале XII в.	Всего городищ, существовавших к сер. XII – сер. XIII в.	Городища, возникшие в сер. XIII в.	Всего городищ, существовавших к сер. XIII в.	Итого
1.	Чудское и Пековское оз.	2 12,5%	5 31,25%	4 25%	(9) (56,25%)	5 31,25%	(14) (87,5%)	16 100%
2.	Финский зал.		2 28,6%	5 71,4%	(7) 100%		(7) (100%)	7 100%
3.	Ильмень оз.	3 14,3%	2 9,5%	6 28,7%	(8) (38,2%)	10 47,5%	(18) (85,7%)	21 100%
4.	Ладожское оз.	2 100%						2 100%
5.	З. Двина	2 5,2%	4 10,3%	16 41%	(20) (51,8%)	17 43,5%	(37) (94,8%)	39 100%
6.	Днепр	23 6,8%	32 8%	152 33%	(184) (41%)	189 52,2%	(373) (93,2%)	396 100%
7.	Неман	15 42,9%	1 2,8%	5 14,3%	(6) (17,1%)	14 40%	(20) (57,1%)	85 100%
8.	Волга	1 2,1%	8 16,6%	9 18,8%	(17) (35,4%)	30 62,5%	(47) (97,9%)	48 100%
9.	Сухона					1 100%	(1) 100%	1 100%
10.	Ока	3 2%	3 2%	23 15%	(26) (17%)	124 81%	(150) (98%)	153 100%
11.	Сан	2 20%	3 30%	1 10%	(4) (40%)	4 40%	(8) (80%)	10 100%
12.	Вепш		1 50%		(1) (50%)	1 50%	(2) (50%)	2 100%
13.	З. Буг	5 25%	3 15%	5 25%	(8) (40%)	7 35%	(15) (75%)	20 100%
14.	Дон и С. Донец		1 16,7%	2 33,3%	(3) (50%)	3 50%	(6) (100%)	6 100%
15.	Тиса	4 100%						4 100%
16.	Прут		1 20%		(1) (29%)	4 80%	(5) (100%)	5 100%
17.	Днестр	13 28,9%	5 11,1%	11 24,4%	(16) (35,5%)	16 35,6%	(32) (71,1%)	45 100%
18.	Ю. Буг	14 82,4%				3 17,6%	(3) (17,6%)	17 100%
	Итого	79 9,7%	70 8,6%	239 29,5%	(309) (38,1%)	423 52,2%	(732) (90,3%)	811 100%

¹ В скобках поставлены цифры, суммирующие количество городищ за хронологический период.

ские князья решительно подавляли очаги местного, племенного сепаратизма. Пример древлянских «градов», разоренных княгиней Ольгой, и вятического Корьдна, на который две зимы подряд ходил Владимир Мономах, достаточно показателен. Таким образом, большинство поселений, где жизнь прекратилась в XI в., угасло, если так можно сказать, естественным образом. Они — продукт эпохи разложения общинных порядков и племенных союзов, умерли под напором новых, феодально-классовых отношений.

Но есть несколько городищ, основной причиной гибели которых был, вероятно, военный погром. Таковы древний Витичев (северное городище), Новгород Малый (Заречье), Юрьев на Руси (городище Замок в г. Белая Церковь) и др. По каким-то соображениям поселения уже не восстанавливались на старом месте, а на расстоянии нескольких километров возводились новые.

Наконец, небольшая группа городищ (городок на Ловати, Строчицкое городище под Минском, Кветунь под Трубчевском, возможно, Гнездово под Смоленском и др.) прекращает существование на рубеже XI—XII вв., т. е. при переходе от раннего феодализма к его развитой стадии. Общим для них моментом является наличие по соседству другого, бурно развивающегося центра (Луки, Менеск, Трубеч, Смоленск). Здесь, вероятно, сказались факторы, действовавшие уже в эпоху феодальной раздробленности. На местах экономически окрепли и стали политически активными новые центры, подавлявшие при этом развитие соседних городков-соперников. По-видимому, те же причины привели к захирению и опустению некоторых значительных укрепленных поселений Волыни (Всеволож-Старгород, Листвин, Червен, Судовая Вишня I и др.), на что первым обратил внимание П. А. Раппопорт.

Другая интересная цифра получается из сравнения количества памятников, возникших в XI — начале XII вв. На северо-западе (Новгородско-Псковские земли) наблюдается увеличение численности укрепленных поселений в 2–4 раза (при общем не большом количестве 24). Но уже в бассейне Западной Двины в 5 раз (с 4 до 20), в бассейне Днепра — в 6 раз (с 32 до 184), в бассейне Оки в 8 раз (с 3 до 26). Показателен, конечно, рост числа укрепленных поселений в бассейне Днепра, и прежде всего, в абсолютных цифрах — на 152 городища. А в целом, по Руси количество памятников данной категории (учитываются относительно хорошо датируемые городища) возросло в 4 раза, с 70 до 309.

Сущность этого явления помогают понять данные о тех же изменениях в XII—XIII вв. Наблюдается общее увеличение числа укрепленных поселений почти в 2,5 раза (с 309 до 732). Но, если для ряда областей Руси количество городищ увеличивается в 1,5–2 раза, то в бассейне Оки (земля вятичей) в 6 раз (с 26 до 150), в Поволжье — в 3 раза (с 17 до 47). Пример приокских земель — особенно показателен. Здесь в XII в. осваивают новые территории только что образовавшиеся Рязанское и Ростово-Суздальское княжества, активно действуют черниговские и, отчасти, смоленские князья. Еще в XI в. проехать из Поднепровья на северо-восток «сквозь Вятичи» считалось дело нелегким. Но уже в середине XII в. из-за области вятичей спорят черниговские и северские князья, посылающие туда своих посадников. А в конце столетия киевский Святослав Всеволодович постоянно покидает берега Днепра и направляется, «орудъй дѣля своих» в Вятичи, т. е. в свою вотчину.

Летописи недвусмысленно свидетельствуют, что во второй половине XII—XIII вв. шло активное феодальное освоение данных земель, завершившееся появлением здесь удельных столов (Козельск, Пронск и др.). И как отражение этого процесса в археологическом материале, видим резкое увеличение числа укрепленных поселений. Даже без специального источниковедческого анализа на предмет выяснения социального облика этих городищ, можно смело утверждать, что большинство из них было укрепленными усадьбами-замками, центрами феодальных вотчин.

Теперь легче понять причины значительного роста численности городищ в Приднепровье (собственно Русская земля, отчасти Волынь и Полоцкая земля) в середине XI — начале XII вв. Там действовали те же закономерности, но с опережением, что соответствует исторической действительности. Заканчивая изучение вопроса о хронологии древнерусских городищ, следует подчеркнуть наличие несомненной связи в динамике изменения их численности и поступательного развития феодализма на Руси. Даже при недифференцированном подходе ко всем древнерусским укрепленным поселениям вместе, прогрессирующее увеличение общего количества этих памятников от X в. к началу XII в., и от середины XII в. к середине XIII в. как по Руси в целом, так и по ее отдельным областям (с различными отклонениями), отражает успехи распространения феодализма вширь и вглубь.

ОПЫТ СОЦИАЛЬНО-ИСТОРИЧЕСКОЙ КЛАССИФИКАЦИИ ДРЕВНЕРУССКИХ ГОРОДИЩ

На сегодняшний день накоплен некоторый опыт в определении социального облика древнерусских городищ. Этими вопросами занимались Б. А. Рыбаков, П. Н. Третьяков, П. А. Раппопорт, В. И. Довженок, В. В. Седов и др. Исследователи согласованно разделяют укрепленные поселения по социальному признаку на города, военные крепости, боярские и княжеские усадьбы-замки и укрепления общинного типа (т. е. укрепленные деревни). Иногда сюда добавляют укрепленные центры волостей и погостов. Городами считаются центры развитого ремесла и торговли. Крепостями — поселения с преимущественно военными функциями. Усадьбами-замками — центры феодальных вотчин. Укрепления общинного типа и укрепления деревень феодального времени условно именуют народной самообороной. Впрочем, по данным хронологии (см. предыдущий раздел) число памятников, имеющих некоторые права считаться укрепленными поселениями сельских общин, столь невелико, что с середины XI в. их можно вовсе не учитывать. Наконец, в центрах волостей видят укрепленные поселения-становища, где размещалась местная администрация и куда стекалась дань с ближайшей округи.

В целом, изложенная классификация кажется убедительной. Она охватывает большинство (за исключением монастырей) из возможных типов укрепленных поселений феодального времени. Конечно, внутри каждого типа можно провести дальнейшую детализацию. Например, города большие и малые, «вольные» и владельческие; усадьбы-замки княжеские, боярские, монастырские и т. д. Основной недостаток ее не в этом. Нет объективных, прежде всего, археологических критериев для установления социального типа каждого поселения.

Нельзя сказать, чтобы в этом направлении не велась работа. Во введении отмечалась очень емкое «археологическое» определение древнерусского города X–XIII вв. Б. А. Рыбакова. Говорилось также о предложенной В. В. Седовым археологической характеристике феодальной усадьбы-замка. Данные примеры находят подтверждение при археологическом изучении отдельных памятников. Но они не получили широкого применения, по-видимому, в силу традиционной осторожности многих исследователей, не спешащих высказывать суждения по общеисторическим вопросам. Иное дело, если какое-то городище упомянуто в письменных источниках. Летопись как бы снимает с ряда авторов узы молчания, и они уверенно зачисляют в города все, попавшие на ее страницы памятники.

Так или иначе, но свидетельства письменных источников по сей день остаются почти единственным индикатором социального облика древнерусских городищ. Даже такой тонкий исследователь, как П. А. Раппопорт, касаясь археологического изучения феодальных замков, предпочел в качестве примеров привести поселения Гологоры, Вишню II, Кодень, Мстибово, отождествляемые с владениями известных по летописи галицко-волынских бояр конца XII — начала XIII вв.¹

Более того, среди археологов нет единого мнения о характере поселений с некоторыми специфическими особенностями конструкции оборонительных сооружений. Речь идет о городищах, в валах которых размещались помещения жилого и хозяйственного назначения. Сегодня известно уже достаточное число таких памятников, датируемых X–XIII вв. и расположенных, в основном, в лесостепных районах. В. И. Довженок большинство из них считал ти-

¹ Раппопорт П. А., 1967, с. 191, 192.

пичными феодальными усадьбами, приспособленными для размещения феодально зависимых крестьян-закупов¹. Ученый искал подтверждения своим наблюдениям в статьях «Русской Правды». А обнаруженный при раскопках этих городищ многочисленный сельскохозяйственный инвентарь, принимал за главное доказательство своей мысли.

П. А. Раппопорт, наоборот, видит в таких поселениях порубежные крепости. С его точки зрения, «тесная конструктивная связь внутреннего каркаса оборонительных валов с жилыми и хозяйственными постройками безусловно свидетельствует, что данные укрепленные поселения строились одновременно по заранее намеченному плану, как крепости»². Наличие же среди находок сельскохозяйственного инвентаря и предметов вооружения профессиональных воинов принимается за свидетельство, существования на Руси определенной группы поселения — свободных воинов-земледельцев, составлявших гарнизоны порубежных крепостей. Вот сколь диаметрально противоположны суждения о городищах близкого типа.

Были сделаны и другие попытки с помощью археологических методов расчленить древнерусские городища на группы. Одной из самых удачных в этом плане, надо признать проведенную П. А. Раппопортом группировку укрепленных поселений по размерам защищенной оборонительными сооружениями площади. Исследователь обратил внимание на тот факт, что значительные древнерусские города, столицы земель-княжений, соответственно имели и значительную (свыше 40 га) укрепленную территорию. В каждой земле находилось еще 2-3 поселения с укрепленной площадью до 10-15 га и множество мелких городищ. Из последних выделяется группа памятников с территорией, обнесенной укреплениями, в 2-3 га, которые также могут оказаться городами. Характерной особенностью большинства и тех и других является сложный тип планировки оборонительных сооружений. Зато городища первого типа (I линия обороны) с укрепленной площадью до 1 га, почти наверняка выводятся из числа памятников городского характера³.

Аналогичную работу на материале смоленских городищ провел В. В. Седов. Им классифицировано 135 памятников, разбитых по размерам укрепленной площади на 7 групп: а) до 0,1 га; б) 0,1-0,2 га; в) 0,2-0,3 га; г) 0,3-0,4 га; д) 0,4-0,8 га; е) свыше 0,8 га и ж) неопределенные⁴. Оказалось, что основную массу городищ составляют поселения с площадью до 0,2 га. По аналогии с исследованными городищами (Воищина, Бородинское, Ковшаровское и Колычевское) В. В. Седов атрибутировал всю группу подобных поселений, как феодальные усадьбы. К ним же он отнес условно и городища площадью до 0,3 га. Поселения с укрепленной территорией свыше 0,4 га признаны городскими. При этом, исследователь руководствовался показаниями письменных источников, называющих в числе смоленских городов поселения, площадь которых колеблется от 0,4 га до очень значительных размеров. Попутно В. В. Седов дал короткую характеристику некоторых волостных центров, упомянутых в Уставной грамоте Ростислава Мстиславовича и отождествленных с конкретными городищами. Выяснилось, что по площади они превосходили усадьбы-замчища, но имеют менее насыщенный культурный слой. По-видимому, эти поселения использовались временно, в процессе сбора дани и судебных разбирательств.

Так, пользуясь одним методом сопоставления археологических данных и сведений письменных источников, два исследователя пришли к несколько различным выводам. По П. А. Раппопорту рубежом между поселениями городского и сельского типов (т. е. городами и феодальными усадьбами) является размер укрепленной площади около 3-х га. В. В. Седов снижает этот показатель до 0,4 га. Расхождение весьма существенное и свидетельствует об условности критериев, извлекаемых из лаконичных сообщений письменных источников.

Сам принцип включения размеров площади поселения в число важнейших признаков, определяющих социальное лицо памятника, совершенно правилен. Ведь это — прямой выход на демографическую проблему. Не следует забывать, что среди коренных отличий города от деревни, помимо социально-экономической сто-

1 Дозженок В. И., 1961; 1962 а; 1975.

2 Раппопорт П. А., 1967, с.192-194.

3 Раппопорт П. А., 1967, с.187-191.

4 Седов В. В., 1978, с.143-149.

роны дела, присутствует и демографический фактор. Степень концентрации населения в городских и сельских поселениях различна. Пока у нас нет для условий древней Руси количественных оценок. Их предстоит еще выяснить, в первую очередь, сравнением занимаемых площадей, густоты застройки и т. п.

В связи с вышесказанным, автор решил в данной работе, вслед за П. А. Раппопортом и В. В. Седовым, попытаться сгруппировать древнерусские городища по размерам их укрепленной площади. Сразу встает вопрос, какие установить пределы для каждой группы? Поскольку по данным В. В. Седова все укрепленные поселения с площадью до 0,3 га достаточно однотипны и схожи между собой, они объединяются в группу! Городища с площадью от 0,3 га до 0,5 га, характер которых не совсем ясен, составляют группу 2. Памятники площадью от 0,5 до 1 га (городские согласно В. В. Седову и сельские по П. А. Раппопорту) включены в группу 3. Поселения, укрепленная площадь которых заключена в границах от 1 до 2,5 га (переходный тип П. А. Раппопорта) объединены с группой 4. Городища с размерами укрепленной площади от 2,5 до 5 га (города, как и все последующие) входят в группу 5, а с площадью от 5 до 10 га — в группу 6. Наконец, все древнерусские поселения, имеющие укрепленную площадь свыше 10 га, составляют группу 7. Городища без сведений об их укрепленной площади (неопределенные) попадают в последнюю группу 8. Результаты произведенных подсчетов отражены в таблице (табл. 9). Все данные перенесены также на карту¹.

Сравнение древнерусских городищ по размерам укрепленной площади выявило очень любопытную картину. Среди всех, зарегистрированных в работе памятников этого типа поселения, размеры укрепленной территории которых не превышают 0,3 га, составляют 29,7% (388 из 1306). Но, исключив из расчетов городища с достоверно неустановленными размерами, получим еще более точную цифру — 47,1% (388 из 823). Практически половина всех древнерусских городищ имела укрепленную площадку в 1000–3000 кв. м. Столь ничтожные размеры значительного числа укрепленных поселений автоматически снимают вопрос об их городском характере. Если вспомнить среднюю площадь од-

ной городской усадьбы новгородских бояр: 1200–2000 кв. м, многократно подтвержденную результатами многолетних раскопок, и площадь сельских феодальных замчищ, уже изученных и убедительно интерпретированных исследователями, станет очевидным, что и абсолютное большинство из рассматриваемых 388 городищ (группа 1) являлась подобными сельскими дворами-усадьбами древнерусских феодалов. Конечно, дальнейший анализ других показателей (тип укреплений, хронология, наличие подстилающего древнего слоя и т. п.) может исключить из данной группы памятников поселения иного социального облика и даже иной эпохи. Нельзя быть полностью уверенным, что в число городищ, признанных древнерусскими, не попали случайно памятники железного века. На площадках некоторых из них, как свидетельствуют работы Р. Л. Розенфельдта, Е. А. Шмидта и других исследователей, в последствии разместились обычные сельские поселения. Кроме того, центры ряда Смоленских волостей XII в., обследованные В. В. Седовым и Л. В. Алексеевым, как уже говорилось выше, также не отличаются по размерам укрепленной площади от соседних феодальных усадеб. И тем не менее, учитывая возможные поправки, есть веские основания считать основную массу данных городищ (группа 1) дворами-усадьбами феодалов-землевладельцев, центрами феодальных вотчин. А, следовательно, карта их распространения² в сочетании с хронологической шкалой является важным источником для изучения процесса возникновения, распространения и укрепления феодальных вотчин или иначе — истории феодального землевладения в древней Руси.

Не менее интересно и другое: в большинстве районов с достаточным для статистического анализа числом памятников, количество подобных городищ колеблется в пределах 30–40%, достигая в бассейне Западной Двины 43,3%, в Поднепровье — 29,1%, на Оке и ее притоках — 39,5%, а на Днестре — 28,9%. Причем, нельзя не отметить, что областью наибольшего распространения городищ этой группы являются территории в верховьях Днепра и Десны, Западной Двины, Волги и Оки (Смоленская, Полоцкая, отчасти Черниговская, Рязанская и Владимиро-Суздальские земли). Здесь интересующие

1 Древняя Русь. Город, замок, село..., с. 115–116, табл. 15, 16 (Ред.).

2 Древняя Русь. Город, замок, село..., с. 115, табл. 15 (Ред.).

Таблица 9

Распределения городищ по размерам укрепленной площади

№	Бассейн	Размеры укрепленной площади в га							Итого	
		до 0,3	0,3-0,5	0,5-1	1-2,5	2,5-5	5-10	свыше 10		неоп.
1.	Чудское и Псковское оз.	8 50%	2 12,5%	4 25%				1 6,25%	1 6,25%	16 100%
2.	Финский зал.	6 66,7%	1 11,1%		1 11,1%				1 11,1%	9 100%
3.	Ильмень оз.	12 54,5%		3 13,6%	3 13,6%	1 4,6%	2 9,1%		1 4,6%	22 100%
4.	Ладожское оз.	1 50%							1 50%	2 100%
5.	З. Двина	29 43,3%	6 8,9%	8 11,95%	4 6%	3 4,5%	3 4,5%	3 4,5%	14 20,9%	67 100%
6.	Днепр	186 29,1%	53 8,3%	60 9,4%	54 8,4%	34 5,3%	9 1,4%	13 2%	280 33,1%	689 100%
7.	Неман	20 36,4%	3 5,4%	3 5,4%	2 3,6%	1 1,8%			26 47,4%	55 100%
8.	Волга	21 28,6%	3 4,1%	4 5,4%	7 9,5%	5 6,8%	3 4,1%	6 8,3%	24 33,2%	73 100%
9.	Сухона								2 100%	2 100%
10.	Ока	78 35,9%	20 9,4%	18 8,3%	20 9,4%	7 3,2%	5 2,3%	6 2,8%	63 28,7%	217 100%
11.	Сан	1 10%			1 10%		1 10%		7 70%	10 100%
12.	Вепш		1 25%			1 25%			2 50%	4 100%
13.	З. Буг	4 9,3%	1 2,3%	3 7%	3 7%	3 7%	2 6,6%	1 2,3%	26 58,5%	43 100%
14.	Дон и С. Донец	2 20%			1 10%	3 30%			4 40%	10 100%
15.	Тиса				2 50%				2 50%	4 100%
16.	Прут	1 5,5%	2 11%		1 5,5%		1 5,5%	1 5,5%	12 67%	18 100%
17.	Днестр	13 14,5%	7 7,9%	1 1,1%	8 9%	7 7,9%	2 2,2%	3 3,4%	48 54%	89 100%
18.	Ю. Буг	3 11,5%	1 3,8%	3 11,5%					19 73,2%	26 100%
Итого		388 29,7%	100 7,6%	107 8,2%	107 8,2%	65 5%	26 2%	33 2,5%	483 45%	1306 100%

нас памятники занимают, как правило, площадки городищ более древнего времени. Укрепления последних перестраивались: валы досыпались, на их гребне и вокруг всего поселения возводились деревянные стены.

На среднем Днепре и его притоках, в области собственно Русской земли (Киевское, Пере-

яславское и отчасти Черниговское княжества), городищ подобного типа значительно меньше. Здесь находится менее трети всех днепровских поселений этой группы. Возникшее недоумение: о видимой диспропорции развития феодального землевладения в центре Руси и на ее периферии, мнимое.

Во-первых, на данной территории находится значительно меньше микроскопических городищ эпохи железного века. Следовательно, строители феодальных замков не имели большого выбора. Ведь укрепленные усадьбы основывались не где придется, а только на тех землях, которые феодалу тем или иным способом удалось превратить в свою собственность. И можно предполагать, что местные феодалы-землевладельцы, не всегда располагая достаточными силами для полностью самостоятельного (без использования укреплений предшествующего поселения) строительства мощных древо-земляных укреплений, просто огораживали свои дворы частоколами или какими-нибудь другими деревянными стенами легкой конструкции. Обнаружить археологически такие усадьбы при общей малой изученности древнерусских селищ, трудно.

Во-вторых, именно в Среднем Поднепровье размещается почти 100 древнерусских городищ (группы 2 и 3), укрепленная площадь которых варьирует в пределах от 0,3 до 1 га. Более детальный анализ социальной характеристики этих памятников еще предстоит провести, но предварительно, можно утверждать, что большинство или, по крайней мере, многие из них также являлись сельскими усадьбами-замками феодалов-землевладельцев. Вероятно, экономически более сильная часть боярства Южной Руси была способна строить в своих владениях и большие по площади и лучше укрепленные усадьбы-замки.

Изложенные наблюдения несколько ослабляются тем фактом, что в Северо-Западной Руси (Новгородско-Псковские земли), бояре которой вряд ли многим уступали своим киевским или волынским собратьям, укрепленных поселений, включая столицы, центры уделов и городища IX-XI вв., известно чуть больше 50. Но география размещения и хронология древнерусских городищ (по размерам укрепленной площади составляющих группы 1,2,3) указанного района объясняют возникший парадокс. Укрепленные поселения этого типа редкой цепочкой тянутся вдоль южной, западной и отчасти северной границ Новгородской земли. Как показали раскопки С. Н. Орлова, оборонительные сооружения на многих из них были возведены во второй половине XII-XIII и даже

XIV веках. По данным Писцовых книг конца XV в. известно владельческая принадлежность части этих городищ. По-видимому, новгородские феодалы лишь в условиях возросшей военной опасности (конец XII-XIII вв.) стали укреплять центры своих сельских владений. Ранее в подобных мероприятиях не было необходимости. Те же причины, наверное, объясняют отсутствие укрепленных поселений XII-XIII вв. в ряде северо-восточных районов.

Возвращаясь к таблице распределения древнерусских городищ по размерам укрепленной площади, видим, что поселения групп 2 и 3 (0,3-0,5 га и 0,5-1 га) по численности почти равны (100 из 107). Близка к ним и по абсолютным цифрам (107) и в процентном отношении (8,2%) группа 3 (от 1 до 2,5 га). Все вместе данные памятники составляют 24% общего числа городищ и 38,2% от всех поселений (823) с установленными размерами укрепленной площади. Социальный облик этих городищ не вполне ясен. Часть из них, как об этом говорилось выше, являлась феодальными усадьбами-замками. Другие известны по письменным источникам в качестве городов¹. Третьи могли быть крепостями. Думается, что в указанных группах объединены памятники смешанного характера, социальный тип которых еще окончательно не кристаллизовался в эпоху древней Руси.

Теоретически можно предположить, что в Древней Руси существовали укрепленные поселения, по своему социальному положению уже во многом отличавшиеся от обычных деревень (сельских общин), но ни по численности населения, ни по экономической, политической, военной и культурной значимости, еще не ставшие городами. Одни из них при благоприятных условиях всестороннего развития превращались затем в городские центры. Другие, наоборот, утрачивали почти всякое значение и либо вовсе прекращали существование, либо переходили в разряд ничем не примечательных сельских поселений, или же довольствовались ролью захудалых местечек, во множестве известных на территории позднефеодального русского государства.

В изучаемый период — период раннего феодализма на Руси и первой фазы эпохи развитого феодализма, и не могло быть иначе. Процесс становления городов лишь набирал темпы,

1 Седов В. В., 1978, с.147,148.

и только некоторые, даже из больших с нашей точки зрения укрепленных поселений, к середине XIII в. оформились, как подлинные (социально-экономические) городские центры. Между сельскими поселениями, включая феодальные усадьбы-замки, и действительными городами должен находиться не получивший еще социального определения (термин «эмбрион города» не кажется мне удачным), промежуточный тип поселений, о которых говорилось выше.

Под этим углом зрения и следует рассматривать древнерусские городища групп 2, 3, 4. Их приблизительное численное равенство между собой, как в масштабах всей Руси, так и по ее отдельным областям, наглядно подтверждает выдвинутый тезис.

По-видимому, городища с укрепленной площадью в 0,3-0,5 га (группа 2) ближе стоят к феодальным усадьбам. Многие из них, о чем уже говорилось, и являлись таковыми. Были в их числе и волостные центры, в чем убеждает пример изучения Смоленской земли. Укрепленные поселения с площадью в 0,5-1 га (группа 3) наименее определены. Здесь мы видим Оршу, Ростиславль, Изборск, Черторыйск (и ряд других) со временем превратившиеся (XIV-XV вв.) в города. Но есть среди них Вержавск, Всеволож, Жижец, Сапогын (и множество прочих), ставших впоследствии селами или вовсе исчезнувшие с карты населенных пунктов Руси.

Городища с укрепленной площадью от 1 до 2,5 га (группа 4) ближе всего подошли в своем развитии к подлинным городам. Последние (например: Туров, Волковыск, Новогрудок, Мстиславль Смоленский) уже были в их числе к XIII в.

К сожалению, письменные источники не дают в руки исследователей достаточного фактического материала для социальной стратификации древнерусских городов. Известно, что были города старшие (столицы) и младшие (пригороды), вольные (с элементами городского самоуправления) и владельческие (находившиеся в частном владении, например, крупнейшие центры Болоховской земли), наконец, существовали сторожевые города-крепости, об археологических признаках которых спорят исследователи¹.

Материалы проведенного исследования как-будто бы дают основания с археологических позиций подойти к разрешению дискуссионной проблемы. Все сказанное ниже, будет прежде всего касаться древнерусских городищ с укрепленной площадью, превышающей 2,5 га (группы 5,6,7; всего — 127) и основываться, прежде всего, на материалах XII-XIII вв.

В советской историографии прочно утвердились взгляды на древнерусский город, как особое социально-экономическое явление эпохи феодализма. Большинство исследователей согласны считают, что подлинные города выполняли в системе феодальных отношений на Руси целый ряд важнейших функций: экономических, административно-хозяйственных, политических, военных, идеологических и культурных. Именно органическое сочетание этих факторов позволяет квалифицировать то или иное поселение как подлинный город.

Вывод о многообразии функций феодального города документально обоснован анализом сведений письменных источников. Понятия «город» и «волость» в летописях неразрывно связаны между собой; власть над каким-либо городом означала и власть над его округой. В системе государственных территорий Руси «городовые волости» являлись ее основными структурными единицами².

Роль города как центра управления окрестных земель рельефно обрисована источниками: здесь творился суд, сюда поступали подати, тут издавались законы и постановления, здесь имелись военные силы, обеспечивавшие нормальную жизнедеятельность административного аппарата и задачи обороны. Непременным условием выполнения городом перечисленных функций являлась концентрация в нем представителей формирующегося господствующего класса феодалов, олицетворявших государственную власть. Б. А. Рыбаков пишет, что древнерусский город «был коллективным замком крупнейших земельных магнатов данной округи во главе с самим князем³». В этом, по мысли исследователя, скрыта первопричина господства города над сельской округой. В этом определенное отличие русских раннефеодальных городов от городов западноевропейских и сходство с городами среднеазиатскими. Дерево-земля-

1 Пашуто В. Т., 1966, с.98.

2 Карлов В. В., 1976, с.43-44.

3 Рыбаков Б. А., 1964, с.155.

ные укрепления славянских городищ как и глинобитные среднеазиатские касры в противоположность каменным европейским замкам не являлись надежным средством защиты и заставляли феодалов-землевладельцев для совместной обороны объединяться в городе. За его валами и стенами укрывались феодальные собственники земли, владения которых располагались порой на значительном удалении от города. Таким образом, одновременная политическая и экономическая власть над деревней особенностью не только раннефеодальных городов Средней Азии¹, но и Древней Руси.

Присутствие в городах органов политико-административной власти дополнялось наличием власти духовной — церкви. С распространением христианства на Руси города стали его очагами и организационными ячейками. В них размещались центры епархий и приходов. Недаром летопись утверждает, что вслед за крещением киевлян князь Владимир «нача ставити по градом церкви и попы»². Церковь — существенный элемент феодального строя и ее присутствие в городе обязательно.

Постепенно церковь проникала во все сферы жизни древнерусского общества, но для археологического исследования особое значение имеет ее связь с торговлей и торжищами.

Торговые функции феодального города широко известны. Археологи судят о них преимущественно по находкам редких привозных вещей или таким хорошо изученным категориям предметов, как стеклянные браслеты и шиферные пряслица. Городские торги археологически практически не исследованы. Об оживлении, царившем на них, о вздорожании цен на хлеб и другие продукты, о взрывах классового недовольства, перекидывавшегося из торговых рядов на аристократические кварталы города, мы знаем из сообщений летописи. И всегда в непосредственной близости от торговых площадей оказываются одна или несколько церквей. Киев, Новгород, Чернигов — яркие тому примеры. Дело здесь не только в стремлении церкви держать под контролем самое беспокойное место в городе, но и в ее прерогативе следить за правильностью весов и мер. Соответствующий раздел, включенный в текст устава Владимира в XII в., передавал в ведение епископов этало-

ны торговых мер и, следовательно, пошлины с пользующихся этими мерами³. Торговые мерила, как свидетельствуют документы XIII в., хранились в центральных городских соборах или церквях на торгу, среди которых были и патрональные храмы купеческих корпораций. Таким образом, соседство церквей и торгового — не случайность, а закономерность. Высокий уровень развития торговли, ее строгая организация и регламентация, характерные для средневекового города, осуществлялись при далеко не бескорыстном участии христианской церкви. Поэтому обнаружение во время раскопок остатков храма косвенно указывает на возможную близость торговой площади.

Экономические функции города не ограничивались торговлей. Средоточие различных ремесел — не менее характерная его особенность, противопоставляющая город окрестным сельским поселениям. Выше говорилось о трудностях выявления производственных комплексов в процессе археологических работ. Однако это не снимает задачу целенаправленного поиска следов развитого ремесла — обязательного элемента подлинно городской экономики, среди материалов памятников, претендующих на роль полноценных городов.

Велик вклад городов в развитие самобытной культуры Древней Руси. Города были центрами грамотности и «книжной премудрости», здесь составлялись летописи и звучали вдохновенные строки великолепных литературных произведений, расцветало творчество зодчих и художников-живописцев, руками талантливых мастеров создавались шедевры прикладного искусства. Вещественные доказательства творческого богатства и разнообразия духовной жизни древнерусских городов хранит их культурный слой. Конечно, отмеченными чертами быта, экономики и социально-политического устройства не исчерпывается характеристика столь многогранного явления, каким был русский феодальный город. Но перед автором стояла другая задача: подчеркнуть признаки города XII–XIII вв., поддающиеся выявлению средствами археологии. Именно эти признаки включил в свое цитируемое во введении определение Б. А. Рыбаков. Раскопки крупнейших городских центров Руси: Киева, Новгоро-

1 *Беленицкий А. М., Бентович И. Б., Большаков О. Г.*, 1973, с.148,149.

2 *НПЛ*, 1950, с. 157.

3 *Щапов Я. Н.*, 1972, с.81-86.

да, Рязани, Суздаля, Смоленска, Галича, Пскова, социально-экономический тип которых не вызывает сомнений, конкретными материалами подтверждают данную характеристику. Повсюду имеются мощные укрепления, периодически обновлявшиеся и постепенно охватывавшие новые площади. Везде найдены дворы-усадыбы феодалов (средние размеры 800 – 2000 кв. м), огражденные заборами и частоколами, внутри которых сосредоточены жилые и хозяйственные комплексы. Их владельческая принадлежность определяется серией специфических находок: разнообразное оружие, привозные вещи, дорогие украшения, детали изысканного интерьера, прекрасная столовая посуда и т. п. Усадебная застройка, как правило, сочетается с уличной планировкой. Наличие церковей зафиксировано сохранившимися до наших дней вновь обнаруженными постройками. О развитии местного ремесла свидетельствуют как производственные комплексы, так и изделия, свойственные данному городу. Об оживленной торговле говорят находки монет и монетных слитков, предметов импорта, а также находки продукции местных мастерских в различных пунктах Руси и даже зарубежных стран. Вислые печати князей, церковных иерархов, должностных лиц; пломбы; вещи с княжескими знаками и тамгами других собственников; наконец, берестяные грамоты указывают на административно-хозяйственную и политическую деятельность. Помимо писем на бересте, широкое распространение грамотности в среде горожан доказывают надписи, процарапанные на стенах церковей и различных предметах, стили-писала, книжные застёжки и т. п. Монументальные постройки с богатым архитектурным декором и фресковой живописью, изящные образцы мелкой пластики, высокохудожественные ювелирные изделия, затейливо изукрашенные предметы домашнего обихода утверждают высокий уровень развития древнерусской городской культуры.

Этот набор археологических или, если так можно выразиться, «овеществленных» доказательств городского характера исследуемых памятников, присущ не только хорошо известным по письменным источникам столицам земель княжений, но и поселениям значительно меньшего масштаба. Следовательно и они, напри-

мер, Вщиж, Ладога, Берестье, Ярополч Залесский, Любеч, Руса, Пинск, Друцк, Выхань, вполне отвечают научному понятию — город. Однако окончательное решение данного вопроса зависит еще от одного фактора. Множественность выполняемых городом в системе феодального государства функций предполагает присутствие в нем значительного населения. Определить минимальный предел численности горожан достаточно сложно. Вопросы демографии древней Руси практически не разработаны. Даже общая площадь большинства городов с трудом и очень приближенно поддается исчислению. Легче установить минимальные размеры укрепленной части. Во-первых, можно определить территорию, защищенную укреплениями у вышеупомянутых и сходных с ними поселений¹. Во-вторых, произвести расчет на основании средней величины феодальной усадьбы. В городе, вероятно, проживало не менее полутора – двух десятков феодалов (наименьшая степень концентрации). Они, как правило, стремились обосноваться в его наиболее безопасной части. Тогда укрепления должны охватывать около 3 га. Этот теоретически полученный результат совпадает с реальными подсчетами укрепленной площади городищ групп 5, 6, 7, в первом случае, а следовательно, может считаться достоверным.

Итогом предпринятого исследования является конкретизация археологических признаков древнерусского города XII–XIII вв.: а) укрепленная часть (около 3 га и более) с прилегающими неукрепленными поселениями; б) усадьбы феодалов и уличная планировка; в) церкви; г) торжища; д) ремесленные мастерские; е) специфический набор находок.

Отсутствие отдельных элементов еще не служит окончательным аргументом для исключения данного памятника из числа вероятных городов, но их сочетание безусловно свидетельствуют о его истинно городском характере.

1 Раппопорт П. А., 1967, с.189; Седов В. В., 1978, с.144, 145, 147, 148.

ЗАКЛЮЧЕНИЕ

Завершая общий обзор древнерусских городищ X—XIII вв., следует отметить несколько обстоятельств. Прежде всего, возникает вопрос: насколько полно охвачена в работе эта категория важнейших памятников истории Руси? Если значительное число укрепленных поселений выпало из поля зрения автора (отдельные пропуски, конечно, неизбежны), другие еще не стали достоянием науки, а третьи безвозвратно погибли (разрушены природой или хозяйственной деятельностью человека), то наблюдения, основанные на фрагментарном фактическом материале, могут оказаться ошибочными. У данной проблемы — две стороны: объективная и субъективная. Первая лишь частично зависит от недочетов и ошибок автора. Главный итог работы: последовательный перечень (с кратким описанием и библиографической справкой) 1306 древнерусских городищ X—XIII вв. и карта их размещения на территории Руси. На сегодняшний день это — наиболее полная сводка (археологическая карта) такого рода. Сконцентрированный в ней фактический материал может служить источником для исследований по различным направлениям, в том числе и для проверки выводов автора. Данным обстоятельством определяется научная и практическая значимость предпринятой работы.

Выводы исторического порядка, хотя и базируются на результатах анализа объективного по своей сущности источника, отмечены, конечно, печатью индивидуального подхода к решению поставленных задач. Это — вторая, субъективная сторона затронутой проблемы. Насколько целесообразна избранная методика исследования, логически точен ход рассуждений, автору судить трудно.

Касаясь же количественной стороны дела, исчерпывающий ответ на вопрос о соотношении древнерусских городищ, включенных в работу, с их действительным числом в эпоху древней Руси, сейчас дать нельзя. Причиной тому и полная неизученность темпов разрушения археологических памятников под воздействием фактора времени (без чего будет ошибочным любой теоретический расчет) и отдельные про-

белы в археологических обследованиях ряда территорий.

Однако ожидать решительного увеличения или даже удвоения количества древнерусских городищ не приходится. Как показывает опыт широких археологических разведок последних лет, случаи открытия совершенно неизвестных ранее укрепленных поселений не столь уж часты. Более того, они уравниваются обратным процессом, когда часть поселений в результате раскопок или детальных разведок из разряда древнерусских переходит в категории древностей других эпох. Например, считавшееся памятником VIII—XIII вв. Большое городище у села Горналь Курской области в процессе исследований оказалось укрепленным поселением только VIII—X вв. В последующее время оно было заброшено, а жизнь продолжалась на открытом селище, расположенном рядом на береговом плато. Аналогичные наблюдения были сделаны и на некоторых других памятниках Днепровского Левобережья.

Безусловно, список известных древнерусских городищ пополнится. Но прирост не будет столь значительным, чтобы перечеркнуть полностью те выводы, которые базируются на нынешнем состоянии археологических источников.

Не менее существенным является вопрос о характере изменений сложившихся представлений на природу и историческую сущность древнерусских городищ под влиянием результатов все расширяющихся археологических исследований. Здесь мы вправе ожидать многого. Сегодня археология вышла на рубежи непосредственного участия в решении самых сложных социально-политических проблем истории древней Руси в целом и древнерусских городов, в частности. Именно раскопки помогут разработать научно обоснованную классификацию укрепленных поселений по социальному признаку, детально исследовать конкретные причины происхождения русских городов и закономерности их развития.

Возвращаясь к результатам данного исследования или, вернее, и их интерпретации, обратим внимание на ряд моментов.

Сплошное картографирование (карта 1) древнерусских городищ не выявило разительной разницы между плотностью их концентрации на юге и севере (в зонах лесостепи и леса). Лишь Новгородская земля и северо-восточные области Ростово-Суздальского княжества существенно уступают другим районам Руси в этом отношении. Конечно, Среднее Приднепровье и Волынь опережают прочие земли по числу городищ, но не настолько, чтобы считать последние, почти полностью лишены признаков «городской» жизни.

Интереснее другое: массовое появление укрепленных поселений на юге приходится на середину — вторую половину XI в. Возможное объяснение этого факта — угроза нападения кочевников. Однако, в этом случае трудно объяснить запустение многих старых славянских городков. Следовало бы ожидать, что жизнь, с расположенных вокруг них селищ, вновь переместилась бы в укрепленные части. Но ничего подобного не произошло. По-видимому, в первую очередь укреплялись боярские села, а для защиты всей территории централизованно строились укрепления вдоль границ Русской земли.

Таким образом, широкое распространение городищ во второй половине XI в. на юге Руси, прежде всего, говорит об углублении процесса феодализации, становлении и укреплении феодальных вотчин. В других частях Древнерусского государства в это время указанное явление лишь зарождалось, получив большее развитие в середине XII в.

Не менее яркая особенность размещения древнерусских городищ — их скопление вокруг крупных городских центров, по мере удаления от которых число мелких укрепленных пунктов сокращается. По-видимому, земли около больших городов скорее захватывались феодалами. Роль города — очага феодализма, рельефно подчеркивается отмеченным фактом. О том же свидетельствуют цепочки городищ, протянувшиеся вдоль берегов некоторых рек. Отнюдь не участие в торговых операциях вызвало их к жизни, а удобная связь с центром, большая безопасность, возможность легче захватить, освоить и удержать новые земли. Пример Днепра и Десны здесь весьма показательны.

Если же край в целом с трудом поддавался внедрению феодальных порядков, то и его реки: судоходные и с удобными берегами, не слишком стимулировали возникновение укрепленных поселений. Так было с Окой (земля вятичей) до середины XII в., так было практически до XIII в. с Сожем и Ипатью (земля радимичей).

Наконец, скопления городищ прослеживаются вдоль границ княжеств. С военной точки зрения здесь все понятно. Стремление укрепить свои рубежи свойственно любому государству. Но, какими способами это делалось? Ряд узловых оборонных пунктов, конечно, был построен по инициативе княжеской власти. Но между ними, вокруг них и в их тылу выросли десятки мелких городищ с укрепленной площадью в 1000–15000 кв. м. Тут размещался всего один большой двор с двумя — тремя десятками обитателей. Надо полагать и эти городки были феодальными усадьбами-замками. Их несколько неожиданное появление в зоне повышенной военной опасности трудно объяснить иначе, как политикой раздачи подобных земель в частные владения со стороны центральной власти. Таким способом князья укрепляли государственную принадлежность территорий, особо уязвимых для отторжения. Факт сам по себе достаточно известный в практике XV–XVI вв., но новый для времени древней Руси. Летописью засвидетельствована раздача киевскими князьями пограничных земель вдоль Руси служилым торкам. Более того, свое участие в обороне Русской, прежде всего, Киевской земли, от набегов половцев в XII в. князья обуславливали получением «причастия», т. е. требовали себе во владение одну из киевских волостей. Нет оснований полагать, что феодалы низших рангов поступали иначе. Во всяком случае, источники XIV–XV вв. показывают, что большинство укрепленных поселений в верховьях Волги и Вазузы, где сходились границы трех земель, принадлежали крупным духовным и светским феодалам Смоленска и Новгорода.

Таким образом, если правы исследователи, считающие большинство древнерусских городищ остатками феодальных усадеб, то изложенные выше соображения имеют все права гражданства. Автор стремился подкрепить важный вывод статистическими подсчетами при систематизации памятников по размерам укрепленной площади. Есть и другой способ проверить справедливость данного утвержде-

ния. Среди археологически изученных памятников поселения с укрепленной площадью, не превышающей 0,5 га, составляют 33,2% (74 из 223). Судя по результатам раскопок, почти все они являлись феодальными усадьбами-замчищами. В числе находок встречаются дорогие украшения, предметы снаряжения конного воина (шпоры, стремяна, рукояти нагаек), импортные вещи в сочетании с сельскохозяйственными орудиями и следами ремесленного производства (чаще всего ювелирного). К уже упомянутым ранее смоленским городищам сюда можно добавить городища Стерж, Березовец, Никола-Рожок на верхней Волге, небольшие округлые городища (Борилово, Спасское и др.) бассейна Оки, некоторые памятники Посулья, Поросья и многие другие.

Из недавно исследованных поселений прекрасный пример укрепленного двора феодала дает Хлепень на Вазузе (раскопки К. А. Смирнова). Округлая площадка в 0,3 га по периметру была застроена жилыми и хозяйственными помещениями. Значительными размерами выделялся дом владельца. Не менее выразительно городище у села Зборово под Рогачевым на Днепре. Во время раскопок (Г. Ф. Соловьева) внутри мощного полукольцевого вала, упирающегося концами в обрывистый берег реки, обнаружены следы наземных жилищ. Дом владельца примыкал, по-видимому, к оборонительным сооружениям. Сохранились ряды камней, подложенных под нижние венцы сруба. Из находок, кроме керамики, шиферных пряслиц, обломков стеклянных браслетов, примечательны серебряные перстни, фрагменты каменной литейной формочки, осколки стеклянной посуды и части двух железных сошников. Найден также фрагмент медной романской чаши начала XIII в.

В пользу владельческого характера таких городищ свидетельствуют и обнаруженные на некоторых из них денежно-вещевые клады. Находки кладов с золотыми и серебряными украшениями боярско-княжеского парадного убора более характерны для крупных центров Руси, подвергавшихся вражескому разорению. Но, в 11 случаях (см. свод) отдельные вещи и целые клады этого круга найдены на незначительных по укрепленной площади городищах. Широко, например, известны находки из поселения в Сахновке на Роси.

Наконец, еще одно обстоятельство проливает свет на социальный облик указанных памятников. Возле 178 городищ (площадь до 0,5 га) зафиксировано наличие открытых селищ с территорией от 0,5 га до нескольких десятков га. Иными словами 36,5% (от 488) интересующих нас памятников имели двухчастную планировку и, фактически, были центрами значительно более обширных поселений. Нет сомнений, что при более внимательном исследовании открытые селища обнаружатся еще у многих городищ подобного типа. Следовательно, эти укрепления как раз и были теми дворами, устроенными феодалами среди сел, где хранились запасы всяческой «готововизны» и жила челядь, о которых сохранились красочные свидетельства летописи.

К сожалению, очень слабая изученность примыкающих к городищам селищ, не позволяет в большинстве случаев, установить их взаимную хронологию. И процесс внедрения феодала в среду сельского населения не совсем ясен. Все же можно думать, что в практике Древней Руси это происходило двояким способом. Иногда феодалу — землевладельцу удавалось тем или иным образом подчинить себе уже существовавшее раньше поселение и основать там свой двор. Мог он и построить усадьбу на новых или заброшенных землях, а потом привлечь в ее окрестности зависимое население. Последний путь документируется городищами, вокруг которых даже при тщательном обследовании не было зарегистрировано никаких остатков открытых селищ.

Факт существования рядом с маленькими феодальными замчищами обширных незащищенных поселений наводит и на другие размышления. Почему, собственно, феодал — землевладелец должен стремиться обезопасить только свой двор и дом? Ведь в изучаемую эпоху главную для него ценность представляли не столько земля (свободные участки были), сколько люди ее обрабатывавшие. Надо думать, что в отдельных случаях крупные вотчинники обносили укреплениями все или часть прилегающего к замку поселения. В результате получалось городище сложного плана, традиционно принимаемое исследователями за настоящий город. Поселением указанного типа выглядит городище у села Молодия на р. Дерглуй. Здесь к большой (0,4 га) укрепленной площадке сбоку примыкала малая (0,05 га). На

первой обнаружены обычные жилые полуземлянки и не забитые землей деревянные клетки в валу. На второй (малой) расчищены остатки большого наземного дома (12 × 5 м). Рядом находится и неукрепленное селище. Получается, что двор феодала имел свои укрепления. Другая линия валов защищала еще одну часть поселения, где в случае опасности, помимо постоянно живущих, могло укрыться значительно большее число людей.

Летопись подтверждает существование таких «городов». В ней под 1190 г. рассказывается о набеге половцев, взявших изъездом город Чюрная. Буквально сказано так: «И острогъ взяша, и дворъ зажгоша, и статокъ его весь поимаша, и двѣ жены его яша, и челяди много яша»¹. Расшифровать сообщение летописи помогает только что приведенный археологический пример. Весь город Чюрная состоял из двух укреплений: острога и двора. Характерно именно последнее название — двор, не детинец или город, а именно двор. Часть поселения была укреплена острогом-частоколом. Двор, по видимому, имел более мощные оборонительные линии. Поэтому его не стали штурмовать, а подожгли. В «городе» находились семья служилого торка и его челядь — вполне законченная картина феодальной вотчины.

Оба примера: археологический и летописный, заставляют более осторожно судить о социальном облике городища, полагаясь лишь на данные внешнего осмотра. Как видим, даже некоторые поселения IV типа (сложного плана) могут оказаться обычными феодальными замками. Вот почему, очень конкретная археологическая характеристика укрепленной усадьбы феодала, предложенная В. В. Седовым и подтвержденная уже неоднократно раскопками, нуждается в уточнении. Набор составляющих ее археологических признаков, безусловно, типичен для памятников данного вида. Но многообразие исторического явления не исчерпывается ими. Следует помнить, что глазам исследователя феодальный замок может предстать и несколько в ином облики. Пристального внимания заслуживают сложные городища с маленьким детинцем (площадью в 1 двор).

В археологической, а вслед за ней и в исторической специальной литературе традицион-

но утверждение, что сложная планировка (детинец и окольный город-посад) — характерная особенность большинства подлинных городов в древней Руси. Они приобретают ее постепенно, в процессе исторического развития, когда аристократический детинец (средоточие феодалов) обрастает торгово-ремесленным посадом, который затем также укрепляется. Собственно момент возведения укреплений вокруг посада и признается, как правило, за время рождения настоящего города.

Достаточно наглядное, но слишком упрощенное представление о социальной топографии древнерусских городов, как-то очень легко было почерпнуто исследователями русской истории из классической схемы В. Ц. Бартольда — А. Ю. Якубовского для средневекового города Средней Азии: аристократический шахристан + торгово-ремесленный рабад. С тех пор взгляды на социальную сущность планировки восточных городов изменились. Но многие исследователи древнерусских памятников продолжают считать, что раз налицо поселение со сложным планом, то перед ними город с аристократической и демократической частями. Раскопки в Новгороде, Рязани, Новогрудке, Киеве, наконец, рисуют значительно более сложную картину социальной топографии городской жизни. Известны города (Переяславль-Залесский, Юрьев-Польской, Пересопница и др.), имевшие только одну линию укреплений. Пересмотрен вопрос о времени возведения вала окольного города в Новгороде. И все же среди части археологов прежняя теория пользуется популярностью.

Пожалуй, именно факт поочередного строительства укреплений, придает ей наибольшую убедительность.

Действительно, ряд городищ приобрел сложную плановую структуру постепенно. Но из этого вовсе не следует, что новым валом обносился разросшийся и политически усилившийся торгово-ремесленный посад. Причины расширения укрепленной площади поселения могли быть совсем другими. Например, как установлено раскопками в старой Рязани, в середине XII в. валами была обведена огромная площадка южного городища, практически до

1 ПСРЛ т. II стб. 669

этого незаселенная. Сплошная застройка так и не успела полностью покрыть новую территорию к 1238 г., когда Рязань сожгли и разорили войска Батые. Значительное расширение площади (укрепленной) поселения связано здесь с переносом в Рязань столицы княжества. Аналогичные условия строительства окольного города в Трубчевске, где появился в середине XII в. удельный стол. Таким образом, превращение рядового городка в столичный сопровождалось строительством новых укреплений, зачастую огораживавших пустые пространства. Князья стремились сразу придать своим столицам более помпезный и внушительный вид.

Известны случаи и одновременного сооружения укреплений и детинца и окольного города, причем, то же на пустом или почти не заселенном ранее месте. Таковы многие города-крепости, построенные Владимиром Святославичем (Белгород, Василев, Новгород Великий, Переяславль). Большие укрепления — тверди, примыкавшие к детинцам, предназначались, по мнению Б. А. Рыбакова, для временного размещения военных резервов и укрытия в них окрестных жителей в период военной опасности.

Таким образом, наличие окольного города еще не служит доказательством городского характера поселения, тем более — развитого торгово-ремесленного посада. Конечно, феодальные верхи города стремились разместиться в его наиболее защищенных частях.

Но граница социального межевания горожан шла не по валам детинца или кремля, а по частоколам и заборам усадеб в одних и тех же кварталах, на одних и тех же улицах.

Еще на одном типе древнерусских городищ стоит остановиться подробнее. Речь идет об уже не раз упоминавшихся памятниках, с конструктивной основой вала которых неразрывно связаны ряды жилых и хозяйственных помещений. Столь заметная особенность оборонительных сооружений дала повод исследователям для совершенно различных по своей сущности интерпретаций всех поселений подобного рода.

На сегодняшний день жилые и хозяйственные клетки обнаружены в валах, по меньшей мере, 26 городищ (№№ 376, 768, 824, 869, 912, 932, 936, 941, 968, 970, 979, 980, 982, 1069, 1127, 1130, 1143, 1155, 1186, 1189, 1236, 1239, 1250, 1260, 1283 и 1284). Как видно из перечня, география распространения таких поселений выходит за грани-

цы какой-то одной зоны и они известны во многих районах Руси. Отметим попутно, что первые жилые помещения появляются в валах городищ X в., а не конца XI—XII вв., как это считалось одно время.

Является ли данный конструктивный тип оборонительных сооружений особым признаком поселений определенной категории (феодальный замок с помещениями для челяди и закупов или сторожевая крепость) — вот вопрос, интересующий исследователей. Если с этой точки зрения взглянуть на перечисленные 26 городищ удивляет полный разнотип в типах этих памятников. Среди них и городища с планировкой оборонительных укреплений, подчиненной особенностям рельефа местности и не зависящей от них; есть городища сложного плана и поселения, при строительстве укреплений которых защитные свойства рельефа местности использовались лишь частично (рис. II). Более того, размеры укрепленной площади данных поселений варьируют в пределах от 0,1 га до 20 и более га. Иными словами, столь примечательная особенность конструкции укреплений не характерна ни для какого-нибудь одного типа городищ, ни для определенного района, ни для узкого хронологического периода, ни для, наконец, памятников приблизительно равных по численности населения. Уже эти обстоятельства заставляют отказаться от мысли судить о социальном облике городища только по конструкции его оборонительных сооружений.

Но одно замечательное сходство, до сих пор не привлекавшее внимание исследователей, у вышеназванных памятников есть. Возле 21 из них зарегистрированы обширные селища, порой достигающие 10-20 и даже 50 га. Здесь, надо думать, скрыта разгадка появления в валах городищ помещений, приспособленных для жилья и хозяйственных нужд. Все они (или по крайней мере большинство) не были постоянными местами обитания, а служили временным убежищем для населения селищ-посадов во время военных нападений и длительных осад. Можно провести отдаленную, но по сути близкую аналогию к осадным дворам в крепостях XVI в., заселявшимся лишь в минуты военной невзгоды. Поэтому на многих подобных городищах, погибших в результате военных действий, обнаружено поразительное смешение инвентаря: сельскохозяйственные орудия и вооружение воинов-рыцарей, орудия труда ре-

месленников и украшения знатных дам. За валами и в валах этих памятников скрывались во время нападения представители всех социальных групп населения древней Руси, одинаково нуждавшиеся в защите.

Таким образом, и хозяйственные клети устраивались в валах совершенно различных по социальному облику поселений, если возникала потребность значительно увеличить возможности укрепления, вместить большее число людей.

Относительно же военных крепостей или поселений с преимущественно военными функциями сейчас трудно сказать что-либо определенное. Из прочих городищ их пока не выделяют ни особый тип планировки оборонительных укреплений, ни характерные детали их внутреннего устройства, ни найденный при раскопках материал. Да это и понятно. На Руси в X—XIII вв. и не могло быть чисто военных поселений. Каждый сторожевой город был одновременно и административно-хозяйственным центром какой-то округи, центром церковного прихода и т. п. Словом, его военная целенаправленность не снимала с повестки дня выполнения других социальных и экономических функций, свойственных вообще любому феодальному городу. Поэтому критерием определения сторожевых городов по-прежнему является географическое местоположение на стратегических направлениях возможного нападения противника.

Есть, правда, одно наблюдение, которое в будущем может дать материал для более конкретных представлений о назначении ряда ук-

репленных поселений. В предыдущем разделе говорилось, что для больших и малых городов (подлинных) Древней Руси характерна усадебная планировка внутренней территории. Последнее означает, что городская земля находилась в частной собственности и полноправным горожанином, естественно, был только дворовладелец. Как свидетельствуют летописи, акты, берестяные грамоты, (начиная с XI в., а может быть и раньше) дворы в городах не только существовали, но передавались по наследству, или свободно продавались. И следы городских дворов найдены уже в десятках древнерусских укрепленных поселениях, причем, и с защищенной площадью около 3 га. Но есть, группа значительных городищ, даже упомянутых летописью (Изборск, Чучин, Воин и др.), хорошо изученных, где этот фактор отсутствует. Следовательно, мы должны признать эти поселения либо целиком частновладельческими, либо имеющими какой-то иной правовой статус. Как раз они могут оказаться сторожевыми городами, территория которых принадлежала государству в лице князя или городского магистрата столицы земли. Поэтому свободные по своему положению горожане таких укрепленных пунктов (воины, ремесленники, купцы) жили и несли военную службу, но не могли присвоить себе землю, на которой стояли их дома. Следов частоколов и заборов на этих городищах не обнаружено.

Вот некоторые наблюдения, вытекающие из собранного автором материала, которыми я хотел заключить работу.

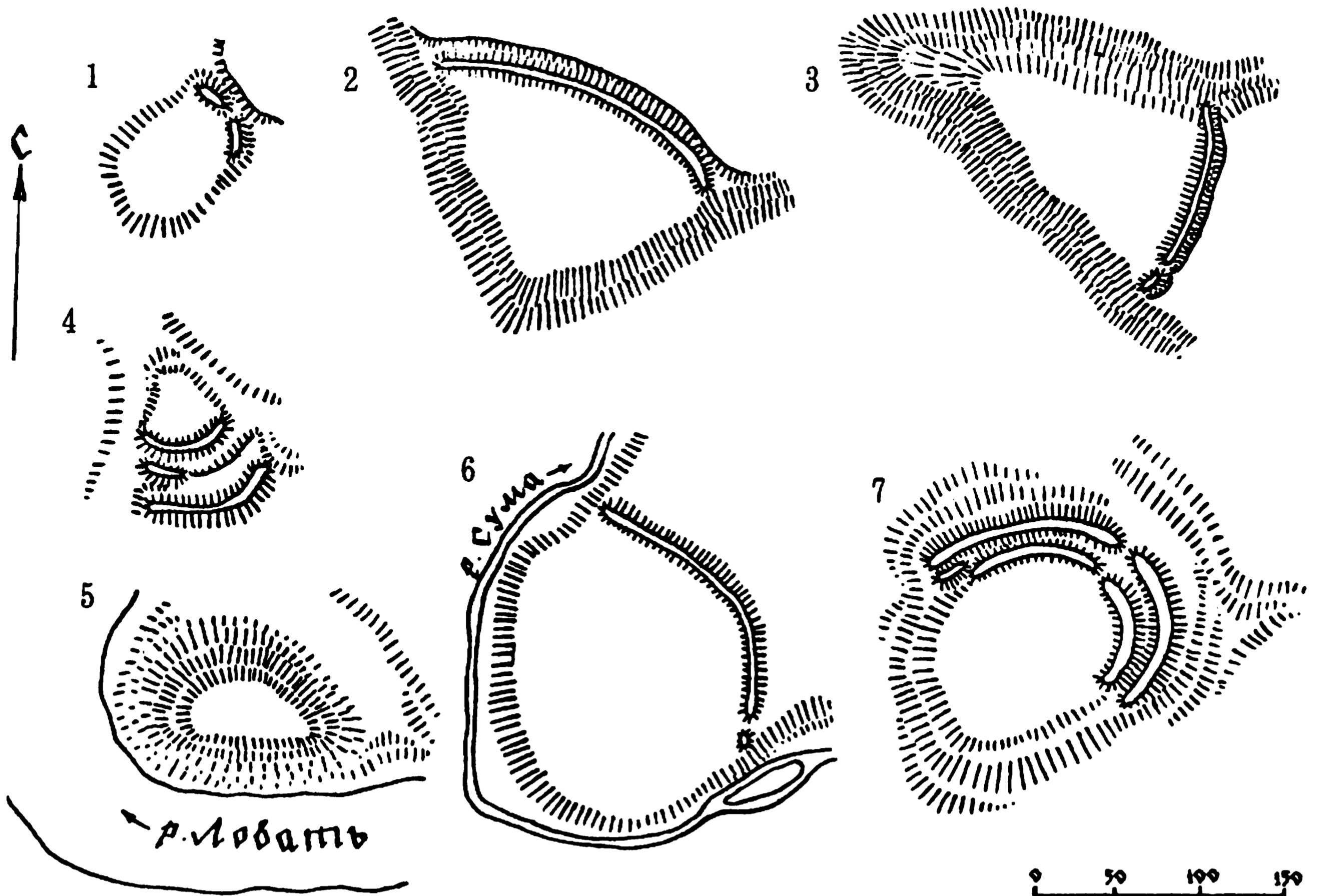
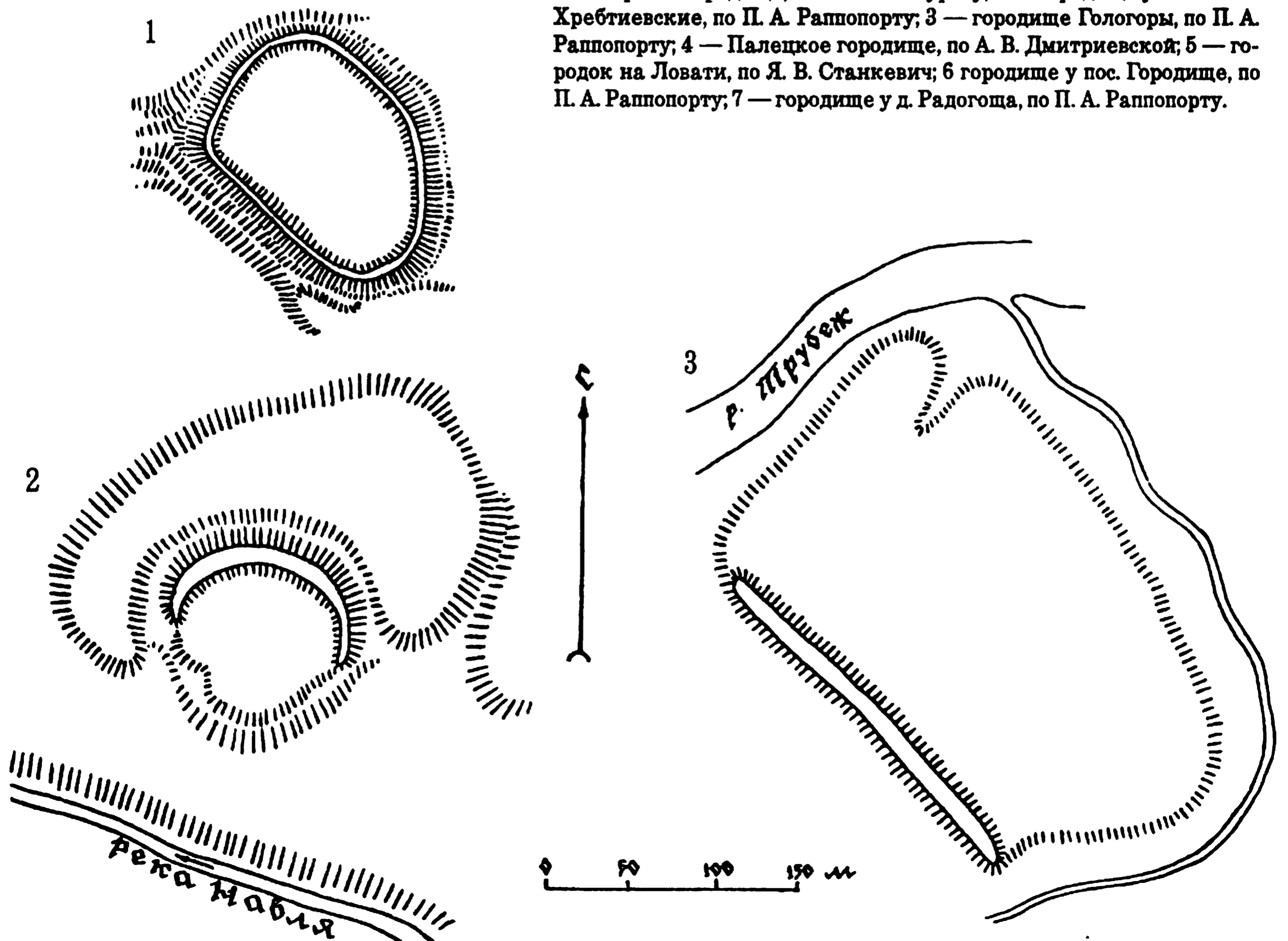


Рис. I. Городища I типа — оборонительные сооружения полностью подчинены рельефу местности.

1 — Чертово городище, по А. А. Мансурову; 2 — городище у с. Пилипы Хребтневские, по П. А. Раппопрту; 3 — городище Гологоры, по П. А. Раппопрту; 4 — Палецкое городище, по А. В. Дмитриевской; 5 — городок на Ловати, по Я. В. Станкевич; 6 городище у пос. Городище, по П. А. Раппопрту; 7 — городище у д. Радогоща, по П. А. Раппопрту.



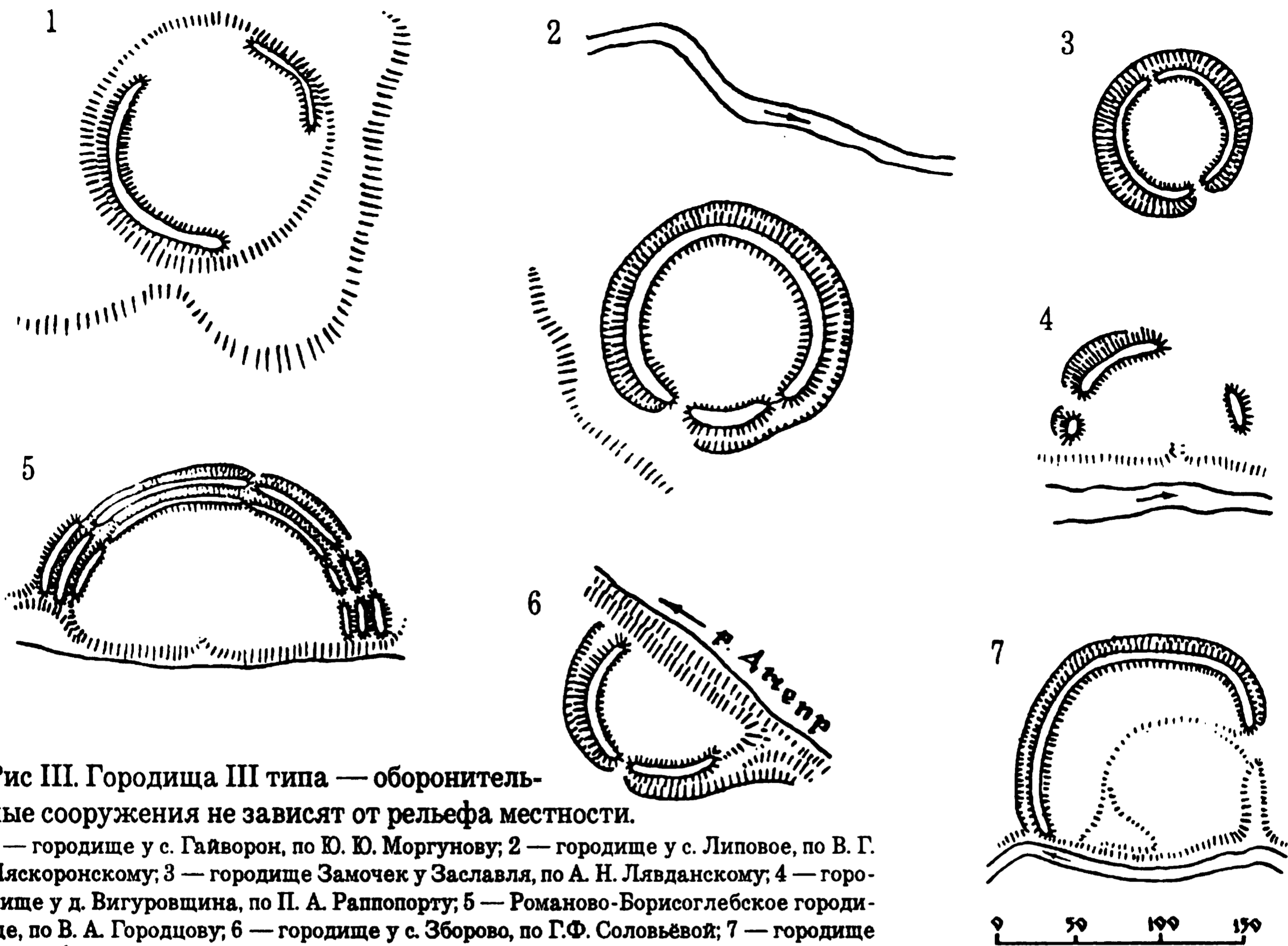


Рис III. Городища III типа — оборонительные сооружения не зависят от рельефа местности.

1 — городище у с. Гайворон, по Ю. Ю. Моргунову; 2 — городище у с. Липовое, по В. Г. Ляскоронскому; 3 — городище Замочек у Заславля, по А. Н. Лявданскому; 4 — городище у д. Вигуровщина, по П. А. Раппопрту; 5 — Романово-Борисоглебское городище, по В. А. Городцову; 6 — городище у с. Зборово, по Г.Ф. Соловьёвой; 7 — городище Круча (Тарасовка) по В. Г. Ляскоронскому.

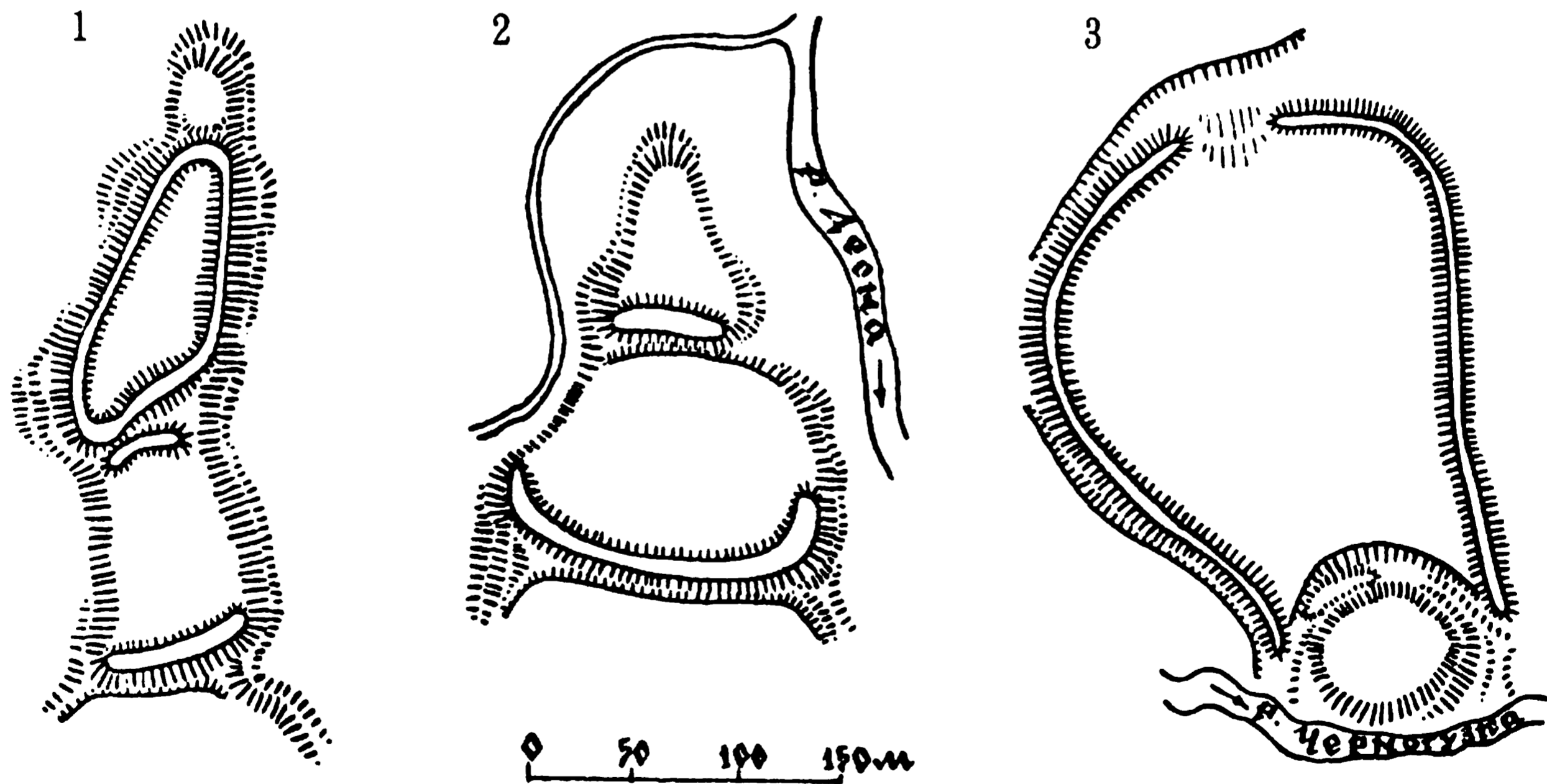


Рис IV. Городища IV типа — сложная планировка (несколько укрепленных частей)

1 — городище Кветунь, по М. В. Воеводскому и В. А. Падину; 2 — городище Осовик, по П. А. Раппопрту; 3 — Коршовское городище, по П. А. Раппопрту.

Рис II. Городища II типа — оборонительные сооружения частично подчинены рельефу местности.
1 — Сунгиревское городище, по Н. Н. Воронину; 2 — городище Слободка, по Т. Н. Никольской; 3 — Переславль Рязанский, по П. А. Раппопрту.

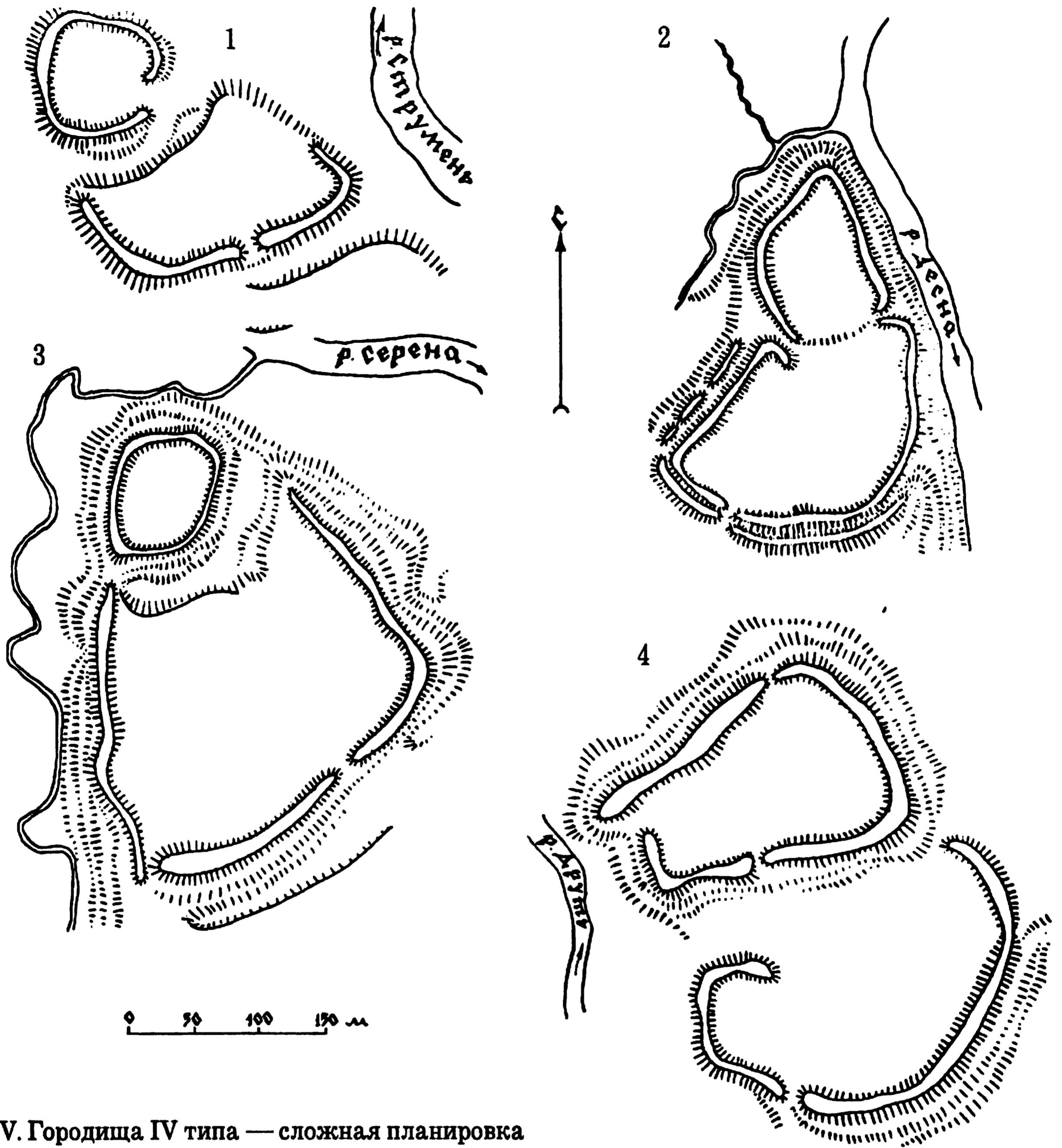


Рис. V. Городища IV типа — сложная планировка
(несколько укрепленных частей)

1 — городище в Турове, по П. А. Раппопорту; 2 — городище во Вщиже, по Б. А. Рыбакову; 3 — городище в Серенске, по Т. Н. Никольской; 4 — городище в Друцке, по Л. В. Алексею.

СВОД ПАМЯТНИКОВ

Список сокращений к Своду памятников

б. — бывший
бер. — берег
В — восток
вост. — восточный
в т. ч. — в том числе
выс. — высота
г. — год, город
глуб. — глубина
д. — деревня
диам. — диаметр
З — запад
зап. — западный
культ. сл. — культурный слой
лев. — левый
обл. — область
оз. — озера
пос. — поселок
п. г. т. — поселок городского типа
прав. — правый
р. — река
руч. — ручей
с. — село
С — север
сев. — северный
ул. — улица
уроч. — урочище
хут. — хутор
шир. — ширина
Ю — юг
южн. — южный

Бассейн Чудского и Псковского озер

1. **Городище, д. Псковская обл.** Близ д., на холме лев. бер. безымянной речки (вост. бер. Чудского оз. в 7 км от с. Гдова), городище. Овальная (30 × 35 м) в плане площадка поселения с трех сторон обнесена валом и рвом. Городище возвышается на 10 м над окружающей местностью. Памятник обследован Н. Н. Гуриной и П. А. Раппопортом. Культ. сл. (0,3 м) содержит обломки лепной (I тыс. н. э.) и гончарной (XI–XIII вв.) керамики.

Раппопорт П. А., Станкевич Я. В., Голунова И. К., 1966, с.33, 35.

2. **Сторожинец, д. Псковская обл.** Близ д., на мысу, слегка возвышающимся над бер. Речицкого оз., городище. Подчетырехугольная (60 × 40 м) площадка поселения с трех сторон защищена крутыми склонами, а с напольной (сев.) стороны укреплена валом (выс. 2 м) и рвом. Въезд на городище находится у зап. конца вала. Культ. сл. содержит отложения IX–X вв. и XIII–XIV вв. Основная его часть относится ко второму периоду.

Раппопорт П. А., 1967, с.35,191,192,196,246.

3. **Мда, д. Псковская обл.** Близ д., на вост. бер. оз. Чудского, городище. Поселение занимает изолированную возвышенность (выс. 20 м). Округлая (60 × 70 м) площадка городища с З и С защищена крутыми склонами. С вост., более пологой стороны, устроена искусственная горизонтальная терраса. К этой террасе с Ю-В примыкает длинная и узкая площадка, полого опускающаяся вниз. С боков она ограничена болотами, а ее юго.-вост. конец перерезан рвом. Поселение окружено болотами и подход к нему возможен лишь по узкому сухому перешейку с С-З. Культ. сл. на городище выражен слабо. Встречены редкие обломки гончарной древнерусской посуды X–XI вв.

Раппопорт П. А., 1961, с.38,39.

4. **Городецкий остров. Псковская обл.** У юго.-вост. угла Чудского оз., против Кобыльево городища, на острове, городище (Исад-горо-

дец). Поселение занимает наиболее возвышенную часть острова (85 × 10–16 м). С одной стороны оно примыкает к оз., а с другой защищено заболоченной низиной. Судя по археологическим данным, поселение основано в XII–XIII вв. Укреплениями ему служили островное положение и деревянные стены. Данное городище упоминается в письменных источниках XVI в. Сборник Московского архива, 1913, с.106; Раппопорт П. А., 1967, с.40,192,196,197,246.

5. **Тарту, г. Эстония.** В черте г., на возвышенности среди заболоченной луговой поймы прав. бер. р. Эмайыги, городище — остатки древнерусского Юрьева, впервые упомянутого в летописи под 1030 г. Русское укрепление построено на древнем эстонском поселении. Были обновлены деревянные стены и досыпан вал. Культ. сл. содержит многочисленные обломки древнерусской гончарной керамики XI в. Найдено также шиферное пряслице, наконечники стрел, витые бронзовые браслеты, костяные гребни, замки и ключи. Это поселение погибло в пожаре второй половины XI в. Однако древнерусская керамика XII–XIII вв. найдена и на городище и в древнейшей части г. Тарту, что, по видимому, свидетельствует о тесных связях местного поселения с Русью.

ПСРЛ, I, стб.149; Moora H., 1948, с.34,35; Trummal V., 1964, с.24–38; Труммал В. К., 1971, с.265–271.

6. **Староизборск, с. Псковская обл.** На высоком скалистом мысу, омываемом Городищенским озером, городище (Труворово) — остатки древнерусского Изборска, впервые упомянутого в летописи под 862 г. Треугольная (1 га) в плане площадка поселения с напольной (южн.) стороны защищена валом (выс.6 м) и рвом (глуб. 3 м). Городище окружено открытыми селищами-посадами вдоль берегов оз. и р. Смолки. Изборск неоднократно исследовался археологами (С. А. Тараканова, Г. П. Гроздилов). С 1971 г. планомерные раскопки памятника ведет В. В. Седов. Судя по археологическим данным укрепленное поселение возникло на рубеже VII–VIII вв. Культ. сл.(1,4 м) подразделяется на два периода: VIII — сер. X и X — XIII вв. Нижние горизонты характеризуются леп-

ной керамикой, наземными срубными домами с глиняными печами, находками костяных орудий, редких железных предметов и украшений. В сер. X в. городище реконструируется: срываются старые укрепления, насыпается вал на нынешнем месте (досыпан в XII в.), оконечность мыса отделяется от остальной территории стеной из двух рядов дубового частокола с воротами (детинец и окольный город). В конце XI в. поселение по периметру обносится каменной стеной. Для верхних горизонтов типична плотная застройка всей площади городища срубными постройками с печами-каменками. Помимо гончарной древнерусской (X–XIII вв.) керамики, обнаружены различные бытовые предметы, орудия труда, оружие, украшения. Найдены сошники, серпы, косы, сверла, молотки, топоры, рыболовные крючки, ножи, ключи и замки, шилья, кресала, гвозди, пробой и т. п. Среди предметов вооружения и снаряжения война есть наконечники стрел и копий, железная булава, шпоры, удила, стремяна. Многочисленны украшения: браслеты, перстни, височные кольца, привески, шейные гривы, бусы. Обнаружены западноевропейские и восточные монеты. О развитии ювелирного дела свидетельствуют каменные литейные формочки, льячки, тигли и шлаки, а об обработке кости — расчески и гребни, рукояти, пуговицы, накладки и пр.

Тараканова С. А., 1948; Гроздилов Г. П., 1965; Седов В. В., 1974; 1974а, с.31,32; 1978а, с.35,36; Седов В. В., Сергеева Л. Е., 1977, с.33, 34.

Бассейн реки Великой

7. Литвиново, д. Псковская обл. В 0,2 км юго-вост. д., на мысообразном холме в уроч. Городище над оз. Глубоким, городище. Овальная (30 × 18 м) в плане площадка поселения укреплена 3 рядами валов. Памятник обследован А. А. Спицыном и Ф. Д. Гуревич. Культ. сл. выражен слабо. Собраны редкие обломки лепной (эпохи железного века) и гончарной древнерусской (XI–XIII вв.) керамики.

Гуревич Ф. Д., 1956, с.104, 106; Успенская А. В., Фехнер М. В., 1956, с.158; Спицын А. А., А-1928.

8. Сутоки, д. Псковская обл. Близ д., на естественном всхолмлении, городище. Памятник обследован А. А. Спицыном. Укрепления не сохранились. Культ. сл. содержит материалы 1 тыс. н. э. и древнерусского (X–XIII вв.) времени. Спицын А. А., А-1928.

9. Грива, д. Псковская обл. В 3 км южн. д., на узком всхолмлении среди болот, городище. С В и С поселение омывается р. Званной (прав. приток р. Лужи). Овальная (105 × 30 м) в

плане площадка поселения с узких сторон укреплена дугообразными валами (выс. 3 м). Культ. сл. (0,4 м) содержит обломки древнерусской (XI–XIV вв.?) гончарной керамики. Памятник обследован В. В. Седовым. Седов В. В., А-1970, № 4198.

10. Тригорское, с. Псковская обл. Близ села, на вершине холма-останца (лев. бер. р. Сороти), в уроч. Воронич, городище. Сев.-вост. стороны поселения возвышается над заболоченной поймой р. С юго-вост. и сев.-зап. сторон проходят глубокие овраги. С юго-зап. стороны городище отделено от берегового плато глубоки рвом и высоким валом (выс. 8 м). Следы невысокого вала заметны и с Ю-В. Въезд в виде узкой тропинки поднимается из рва на городище по его юго-зап. и сев.-зап. склонам. Трапециевидная (100 × 120 м) в плане площадка поселения достигает 1 га. Памятник обследован П. А. Раппопортом и В. Д. Белецким. По мнению исследователей данное поселение являлось псковским пригородом Воронач, упомянутым в Списке русских городов конца XIV в. Судя по археологическим материалам жизнь на городище началась в сер. XIII в. и продолжалась в XIV–XV вв.

НПЛ, 1950, с.477; Раппопорт П. А., 1961 а, с.74,76,77,180,195, 196,246; Белецкий В. Д., 1972, с.28; 1977, с.111, 112.

11. Михайловское, с. Псковская обл. В 1 км ниже усадьбы А. С. Пушкина, на высоком холме (лев. бер. р. Сороти), в уроч. Савкина гора, городище. Овальная (90 × 52 м) в плане площадка поселения с напольной стороны была укреплена валом, позднее с nivelированным. Памятник исследован В. Д. и С. В. Белецкими. Слой с лепной (IX–X вв.) керамикой прослежен под остатками насыпи вала. Укрепления возведены в XI в. и просуществовали до XIII в. Вновь площадка городища использовалась и перестраивалась в XV–XVI вв. Рядом расположено синхронное селище.

Тараканова С. А., 1956, с.36; Белецкий В. Д., 1972, с.23; Белецкий С. В., Царькова Л. А. и др., 1973, с.8, 9; Белецкий В. Д., Белецкий С. В., 1974, с.6,7.

12. Городище, д. Псковская обл. Близ д., на прав. бер. р. Великой (4 км от г. Острова), городище («Фомино»). Поселение занимает мыс, образованный 2 оврагами. С напольной, зап. стороны, площадка (90 × 30 м) укреплена дугообразным валом (выс. 3 м) и рвом. Следы вала сохранились также на оконечности мыса. Въезд прослеживается у сев. конца вала. Культ. сл. (0,1–0,4 м) содержит редкие обломки

гончарной древнерусской (XIII–XV вв.) керамики.

Евлентьев К., 1878. Раппорт П. А., 1958, с.1,2; 1961, с.74, 77, 196, 246; 1975, с.20.

13. Барохново, д. Псковская обл. В 0,1 км сев.-зап. д., в уроч. Городище, у дороги Палкино-Васильево, городище. Площадка поселения овальная (0,18 га) в плане, возвышается над окружающей низиной на 14 м. Культ. сл. (1 м) содержит отложения второй пол. I тыс. н. э. и древнерусского (X–XIII вв.) времени. Памятник обследован И. К. Лабутиной и В. В. Седовым. Седов В. В., А-1970, № 4198.

14. Псков, г. В черте г. на узком мысу, образованном впадением р. Псковы в р. Великую (прав. бер.), городище — остатки древнерусского Пскова, впервые упомянутого в летописи под 903 г. Псков, один из древнейших центров Северо-Западной Руси, являлся впоследствии столицей самостоятельного княжества. ПСРЛ, I, стб. 29.

15. Камно (Комно), б. погост. Псковская обл. В 8 км сев.-зап. Пскова на шоссе Псков-Рига, на высоком мысу, образованном слиянием двух истоков р. Каменки (лев. приток р. Великой), городище (Комно). Овально-вытянутая в плане площадка (0,4 га) поселения с напольной стороны защищена валом и рвом. К укреплениям примыкает открытое селище. Памятник исследован С. А. Таракановой и К. М. Плоткиным. Культ. сл. (1,4 м) содержит отложения VIII–нач. X вв. и древнерусского (XII–XIV вв.) времени. Материалы из нижних горизонтов сходны с находками на городище Рыуге в Эстонии. Раскопки вала подтвердили наличие двух периодов в жизни городища. Погост Комно упоминается в летописях, начиная с 1236 г.

ПСРЛ, V, с.10; Спицын А. А., 1897, с.248; Окулич-Казарин Н. Ф., 1916, с.235; Тараканова С. А., 1951, с.30,31; 1956, с.40–44; Успенская А. В., Фехнер М. В., 1956, с.141; Плоткин К. М., 1974, с.13–16; 1974а, с.28; 1975; Плоткин К. М., Тюленев В. А., Тюленева О. И., 1976, с.37.

Бассейн р. Полюсы

16. Которск, д. Псковская обл. Близ д., на мысу в изгибе р. Городоньки, городище. Поселение с напольной стороны укреплено валом. Культ. сл. (0,2 м) содержит обломки лепной и гончарной древнерусской (IX–XI вв.) керамики. С южн. стороны к городищу примыкает неукрепленное селище с аналогичными материалами.

Хвоцинская Н. В., Прусакова З. В., 1973, с.42.

Бассейн р. Луги

17. Косицкое, с. Новгородская обл. Близ села, на отдельном холме между рр. Костянкой и Лугой (лев. бер.), в уроч. Городок, городище. Поселение исследовано в конце XIX в. М. В. Муравьевым. Искусственные укрепления не прослеживались. Судя по археологическим данным, поселение существовало в XI(?)–XIV вв. Городище являлось, по-видимому, центром Косицкого погоста, известного по писцовым книгам конца XV в.

Муравьев М. В., 1896, с.61; Неволин К. А., 1853, с.98; Успенская А. В., Фехнер М. В., 1956, с.152.

18. Голубково, д. Ленинградская обл. Близ д., на овальном мысу у вост. оконечности Черемнецкого оз., городище. Узким невысоким перешейком мыс соединен с береговой террасой. Овальная (0,2 га) площадка поселения с напольной стороны была защищена валом и рвом, ныне плохо сохранившимися. Въезд на городище устроен по его сев. склону. С южн. и зап. сторон у подошвы холма располагалось обширное неукрепленное селище — посад. Памятник обследован Г. П. Гроздиловым, Г. С. Лебедевым и И. В. Дубовым. Подъемный материал: древнерусская (X–XIII вв.) гончарная керамика, кости животных, обожженные камни, кузнечный шлак, крицы, обломки тигельков. Здесь находился позднее Петровский погост, упомянутый в Новгородских писцовых книгах конца XV–XVI вв.

Дубов И. В., Лебедев Г. С. и др., 1975; Лебедев Г. С., 1977, с.135, 136; Гроздилов Г. П., А-1927, № 106.

19. Заорешье, д. Ленинградская обл. На южн. окраине д., на мысу вост. бер. оз. Врево, городище. С 3 площадка (0,2 га) поселения защищена крутым обрывом к оз., с С — глубоким оврагом. С напольной стороны проходил ров, ныне запаханый. Вал с мощной кладкой из больших валунов окружал городище по периметру (сейчас почти полностью уничтожен при добыче известняка). Памятник обследован Г. С. Лебедевым. Судя по полученным данным, поселение относится к XI–XIII вв.

Лебедев Г. С., 1977, с.133, 134.

20. Городец, п. г. т. Ленинградская обл. Близ пос., у шоссе Ленинград-Псков, на высоком мысу вост. бер. Городецкого оз., городище. Мыс образован истоком р. Платанихи из оз. Яйцевидная в плане площадка поселения по периметру обнесена валом. С Ю-З к городищу примыкает неукрепленное селище-посад. Памятник неоднократно обследовался археологами

(Г. П. Гроздилов, Н. Н. Чернягин, Л. Ю. Янитс, Э. Тынниссон, А. С. Потресов, Е. В. Шолохова). В 1971–1973 гг. поселение исследовано Г. С. Лебедевым. Культ. сл. содержит отложения IX–XIII вв. Первые укрепления были воздвигнуты в X в. на месте уже существовавшего поселка. Затем они неоднократно перестраивались, досыпались. Въезд находился с В. Для нижних горизонтов характерны как наземные, так и углубленные жилища. В XII–XIII вв. городище было застроено двумя рядами срубов, располагавшихся вдоль вала. Помимо обломков лепной и гончарной керамики, найдены: односторонние составные костяные гребни, глазчатые бусы, наконечники стрел, арабские дирхемы, различные костяные орудия. Многочисленны находки XII–XIII вв.: копья, топоры, наконечники стрел, шпора, навершие плети, металлические и стеклянные украшения, шиферные пряслица и др. предметы быта и домашнего обихода. Обнаружены следы кузнечного (железоделательного?) и ювелирного производств. Поселение погибло в сильном пожаре сер. XIII в. Потом здесь обосновался Георгиевский мужской монастырь. Возможно Городец первоначально был центром Дремяцкого погоста, который Писцовые книги XV–XVI вв. размещают несколько южн.

Потресов А. С., Шолохова Е. В., 1966, с.87; Лебедев Г. С., Дубов И. В. и др., 1971; 1972, с.22, 23; 1973, с.22; 1974, с.18, 190; Лебедев Г. С., Розов А. А., 1975; Лебедев Г. С., 1973, с.72–76; 1977, с.99–129; Гроздилов Г. П., А-1927, № 107; Янитс Л. Ю., Тынниссон Э., А-1960, № 2221

21. Надбилье, д. Ленинградская обл. Близ д., на мысу прав. бер. р. Оредеж, городище древнерусского (XI–XIII вв.) времени.

Лебедев Г. С., 1977, с.54,55,138.

22. Большой Сабск, д. Ленинградская обл. Близ д., на мысу при впадении р. Сабы в р. Лугу, городище древнерусского (XI–XIII вв.) времени.

Лебедев Г. С., 1977, с. 54, 55, 138.

23. Сосница, д. Ленинградская обл. По дороге в д. Черная, на бер. р. Лемовжи, городище древнерусского (XI–XIII вв.) времени.

Рябинин Е. А., 1978, с. 32, 33.

Бассейны малых рек, впадающих в Финский залив

24. Кайболово, д. Ленинградская обл. Близ д., на мысу, образованном петлей р. Сумы (прав. бер.), городище. Овальная (150 × 120 м) в плане площадка поселения с напольной стороны укреплена дугообразным валом (выс.2–3 м) и заплывшим рвом. Вал обложен плитняковым

камнем. Со стороны р. городище защищают крутые склоны. По данным П. А. Раппопорта и К. В. Павловой (1956 г.) на поселении собраны обломки древнерусской (XI–XIII вв.) гончарной керамики. В шурфе, заложенном Е. А. Рябининым (1973 г.), ясно выраженного культ. сл. не встречено.

Раппопорт П. А., 1961, с.35,36,191,246; Рябинин Е. А., Рябинина Т. В., 1974, с.30.

25. Воронино, д. Ленинградская обл. Близ д., городище древнерусского (XI–XIII вв.) времени.

Рябинин Е. А., 1978, с.32,33.

Бассейн р. Шелони

26. Порхов, г. Псковская обл. В черте г., на прав. бер. р. Шелони при впадении в нее ручья, городище (Старое Порховское городище) Полукруглая в плане (60 × 45 м) площадка поселения с С-З и С-В защищена рекой и оврагом, по которому протекает ручей. С двух других сторон проходит вал (выс.3,8 м) и ров (глуб.3 м). Кроме основной линии укреплений сохранились следы второго наружного вала и рва. Основные напластования на городище относятся к XIV в., но встречено много материалов (обломки стеклянных и бронзовых браслетов, шиферные пряслица и др.) XIII в. Исследователи (Раппопорт П. А., Рябинин Е. А.) связывают это поселение с Городцом в Шелоне, построенном в 1239 г. Александром Невским.

НПЛ, 1950, с.77, 289; Раппопорт П. А., 1967, с.40–42, 106, 119, 121–123, 167, 206, 218; Кирпичников А. Н., 1975.

27. Городок, д. Новгородская обл. Близ д., на мысу прав. бер. р. Шелони при впадении в нее р. Боровенки, городище. Поселение (площадь 1,8 га) с трех сторон защищено крутыми берегами рек, а с напольной (вост.) стороны — валом и рвом. Памятник неоднократно осматривался археологами, а в 1969–1970 гг. исследован С. Н. Орловым. Культ. сл. (до 1,5 м) подразделяется на 2 горизонта. Нижний насыщен обломками лепной и раннегончарной керамики (X-нач. XI в.), а верхний — типичными материалами (топор, наконечники стрел и копий) XIII в. Таким образом, на месте более раннего поселения, в сер. XIII в. были возведены новые укрепления. По мнению С. Н. Орлова, данное городище является одним из «городцов», построенных на р. Шелони Александром Невским в 1239 г. Оно погибло в пожаре середины XIV в.

НПЛ, 1950, с.77; Рерих Н. К., 1899; Васильев А. К., 1927; Орлов С. Н., 1974, с.46–50.

Бассейн р. Полисти

28. Старая Русса, г. Новгородская обл. В черте г., в месте слияния трех рр. Полисти, Порусьи и Перерытицы, следы городища — остатки древнерусской Русы, впервые упомянутой в летописи под 1167 г. Однако Руса названа и в новгородской берестяной грамоте № 526, со стратиграфической и палеографической датой — 80-е годы XI в. Древние укрепления не сохранились. Небольшие раскопки в г. провел в 1939 г. А. А. Строков. С 1966 г. памятник планомерно исследовал А. Ф. Медведев. Судя по данным писцовых книг и археологических наблюдений, древнейший центр Русы находился между бер. старого русла р. Порусьи (ныне Малашка) и Верхним соляным озером в районе курорта. Раскопками здесь вскрыто несколько ярусов, мостовых древних улиц Губки и Борисоглебской. Обнаружены усадьбы бояр, ремесленников-ювелиров и солеваров. Культ. сл. местами достигает 6 м. Находки аналогичны новгородским древностям. Среди них имеются берестяные грамоты и вислые свинцовые печати. Согласно летописным данным в Русе были дети-нец и посад, несколько каменных церквей и монастырей, торг. По мнению А. Ф. Медведева в XV в. Руса с прилегающими посадами занимала площадь около 200 га.

НПЛ, 1950, с.32,220; НБГ, 1978, с.124-127; Полянский М. И., 1885; Строков А. А., 1940, с.19-31; Раппопорт П. А., 1961, с.34,191-193,246; Медведев А. Ф., 1967, с.265-286; 1972; 1973, с.25,26; 1978, с.23,24; Медведев А. Ф., Смирнова Г. П., 1975.

Бассейн р. Ловати

29. Полибино, д. Псковская обл. Против д., на высоком мысу лев. бер. р. Ловати при впадении в нее р. Болоздынки, у б. «Поверстной казенной дачи», городище. Овальная (65 × 40 м) в плане площадка поселения с С-В укрепленна валом. Памятник исследован Д. Н. Эдинггом и Я. В. Станкевич. Культ. сл. (1,2 м) содержит отложения начала н. э. и древнерусского (XI-XIII вв.) времени.

Успенская А. В., Фехнер М. В., 1956, с.154; Станкевич Я. В., 1960, с.277.

30. Великие Луки, г. Псковская обл. В черте г., на лев. бер. р. Ловать против Дятлина оз., остатки древнерусских Лук, впервые упомянутых в летописи под 1167 г. Следы древнего поселения обнаружены в зап. части позднейшей крепости. Однако раскопками (Л. В. Алексеев) слоя древнее конца XIII в. зафиксировано не было. Не исключено, что первоначально Луки находились выше по течению р. на месте го-

родища у д. Городище, существовавшем в X-XII вв.

НПЛ, 1950, с.32,219; Станкевич Я. В., 1960, с.323; Алексеев Л. В., 1966а, с.169.

31. Городище, д. Псковская обл. В 0,5 км юго-зап. д., на высоком мысу в излучине прав. бер. р. Ловать, против впадения в нее р. Карпинки, в уроч. Городок, городище. Следы искусственных укреплений не прослеживаются. Полукруглая в плане площадка поселения имеет размеры 60 × 30 м. С В к городищу примыкает неукрепленное селище-посад. Памятник исследован Я. В. Станкевич, М. А. Миролюбовым и В. М. Горюновой. Обнаружены остатки наземных жилищ, хозяйственных построек и производственных комплексов (кузнечных, ювелирных). Собраны различные вещи X-XII вв. Культ. сл. делится на два горизонта: X- начало XI в. и XI-первая половина XII в.

Станкевич Я. В., 1959, с.79-83; 1960, с.146,147,323; Раппопорт П. А., 1967, с.39,42,191,246; Горюнова В. М., 1973, с.10,11; 1974, с.74-80; 1976, с.11; Горюнова В. М., Шитова Т. Б., 1978, с.11,12.

32. Холм, г. Новгородская обл. В черте г., на лев. бер. р. Ловати в ее излучине напротив устья р. Куньи, городище — остатки древнерусского Холма, впервые упомянутого в договорной грамоте Новгорода с Казимиром IV 1471 г. Площадка поселения, треугольная в плане (140 × 125 м), с напольной стороны укрепленна валом (выс. — 5 м) и рвом. С В к городищу примыкал неукрепленный посад. Поселение обследовано П. А. Раппопортом и С. Н. Орловым. По мнению исследователей укрепления на городище были возведены в XV в. Однако жизнь на посаде началась значительно раньше: здесь собрана гончарная древнерусская (XII-XVI вв.) керамика. Аналогичные материалы найдены и на противоположном бер. р. Ловати у впадения в нее р. Куньи.

ГВНП, с.11; Кособрюхов П., 1911, с.113, 114; Раппопорт П. А., 1961, с.119, 125, 133-138, 145, 192, 193, 246 (№ 29).

Бассейн р. Полы

33. Марезово, п. г. т. Новгородская обл. На Сев.-вост. окраине пос., в излучине р. Марёвки (лев. бер.), городище. Площадка поселения, четырехугольная (30 × 40 м) в плане, занимает вершину ледникового холма-останца. Городище является остатками древнерусской Моревы (центр одноименной волости), впервые упомянутой в летописи под 1229 г. Поселение обследовано С. А. Таракановой, П. А. Раппопортом, С. Н. Орловым и А. Н. Аксеновым. Культ. сл. (0,3 — 0,8 м) содержит лепную и гончарную древнерусскую (XI-XV вв.) керамику. Найдены так-

же глиняная обмазка, пережженные камни, обломки шиферного пряслица, топор, стремя, наконечники стрел, браслет и пр. К городищу примыкает открытое селище с материалами XIV–XVI вв.

НПЛ, 1950, с.68, 477; Романцев И. С., 1911, с.37; Тараканова С. А., 1940, с.159-169; Раппопорт П. А., 1961, с.192-194; Орлов С. Н., 1971, с.17-20; Пронин Г. Н., Мильков В. В., 1978, с.30,31.

34. Молвотицы, д. Новгородская обл. Близ д., на холме, возвышающимся на 17 м над прав. бер. р. Щеберихи, городище. Овальная (55 × 33 м) площадка поселения отделена от берегового плато глубоким рвом. Прослеживаются остатки вала. На трех соседних холмах также отмечены выходы культурного слоя. Городище в Молвотицах неоднократно обследовалось археологами (В. Н. Глазов, С. А. Тараканова, П. А. Раппопорт, А. В. Успенская). Небольшие раскопки поселения провел в 1969 г. С. Н. Орлов. Культ. сл. (1 м) содержит отложения конца I тыс. н. э. (лепная керамика) и древнерусского (XI–XVI вв.) времени. Кроме обломков гончарных сосудов, найдены шиферные пряслица, стеклянные браслеты, топор, костяные гребни. С В и Ю-В к городищу примыкали селища-посады. Территория, занятая кладбищем, по мнению С. Н. Орлова была также укреплена в древности (окольный город?). Впервые Молвотицы упомянуты в летописи под 1401 г., как городок новгородского владыки, и в Списке русских городов конца XIV в.

НПЛ, 1950, с.396, 477; Спицын А. А., 1905, с.104; Романцев И. С., 1911, с.37; Тараканова С. А., 1940, с.173-175; Раппопорт П. А., 1961, с.66, 182,193,195,228,246; Орлов С. Н., 1971, с.13-17.

35. Подберезы, д. Новгородская обл. В 2 км от д., на оконечности холмистой гряды (выс.12 м), на бер. оз. Велье, городище. Овальная (50 × 30 м) в плане площадка поселения по склону обнесена валом (выс.2-3 м) и рвом (шир. 4 м). Въезд на городище находится в юго-зап. углу. Памятник обследован С. Н. Орловым. Культ. сл. содержит отложения эпохи железа и древнерусского (IX–XI вв.) времени.
Орлов С. Н., А-1971, № 4517.

36. Пески, д. Новгородская обл. Близ д., на высоком (30 м) холме-останце (8 км вост. г. Демянска) в пойме прав. бер. р. Явони, городище. Площадка поселения, неправильно-овальная (162 × 50 м) в плане, вытянута по оси С-Ю. За исключением вала (выс. 3 м), защищающего желобчатый въезд, устроенный по сев. склону городища, других укреплений на поверхности не прослеживается. Памятник обследован П. А. Раппопортом. Стационарные раскопки осуществлены в 1973-1976 гг. С. Н. Орловым. Культ. сл.

(0,3–1,5 м) содержит отложения эпохи железного века и древнерусского (IX–XVI вв.) времени. Основные напластования относятся к XIII–XV вв. Вдоль склонов открыты остатки деревянного тына. Обнаружены следы наземных деревянных построек с печами-каменками. Кроме обломков лепной и гончарной керамики, найдены: земледельческие и деревообрабатывающие орудия, ножи, замки, ключи, наконечники стрел и копий, обломок меча, удила, псалий с золотой насечкой, писало, шиферные пряслица, бусы и стеклянные браслеты, костяные гребни, шахматные фигурки, часть горшка с надписью, свинцовая вислая печать и пр. Укрепления были возведены в XIII в.(?) на месте более древнего поселения. По мнению исследователей здесь находился древнерусский Демян, упомянутый в Списке русских городов конца XIV в.

НПЛ, 1950, с.477; Раппопорт П. А., 1961, с.71,72,192,193,246; Мильков В. В., Орлов С. Н., 1974, с.21,22; Иванов А. К., Мильков В. В., Орлов С. Н., 1977, с.14,15.

37. Любно, д. Новгородская обл. В 1 км сев. д., на возвышенном прав. бер. р. Полы, городище — остатки древнерусской Любны, впервые упомянутой в летописи под 1229 г. Поселение обследовано С. А. Таракановой и С. Н. Орловым. Выходы культ. сл. отмечены на площади 250 × 50 м. Следы оборонительных укреплений заметны плохо. Культ. сл. (0,3–1 м) содержит лепную (VIII–X вв.?) и гончарную древнерусскую (XI–XVI вв.) керамику.

НПЛ, 1959, с.68, 477; Тараканова С. А., 1940, с.166-168; Раппопорт П. А., 1961, с.79; Орлов С. Н., 1971, с.12-13.

38. Яжелбицы, с. Новгородская обл. В 1 км сев.-вост. села, на прав. бер. р. Еглинки, городище. Поселение занимает береговой выступ, образованный петлей р. Площадка городища четырехугольная (100 × 100 м) в плане с юго-зап. стороны защищена естественным оврагом. Оставшаяся перемычка перегорожена валом и рвом, ныне плохо сохранившимися. Культ. сл. (0,4 м) содержит обломки гончарной древнерусской (XII–XV вв.) керамики. С Ю к городищу примыкает неукрепленное селище. Памятник обследован С. Н. Орловым. По его мнению здесь находились древнерусские Яжелбицы, впервые упомянутые в летописи под 1456 г. Яжелбицкая сотня названа также в перечне новгородских областных сотен в «Уставе Ярослава о мостех» середины XIII в.

НПЛ, 1950, с.507; Романцев И. С., 1911, с.32; Мятляев Н. В., 1914, с.339; Орлов С. Н., А-1969, № 4277.

39. Сельцо, д. Новгородская обл. Близ д., на прав. бер. р. Ларипки (в 1,5 км от ее впадения в р. Полу), городище. Поселение занимает

мыс, образованный старицей р. и ручьем, текущим по глубокому оврагу. Площадка городища, треугольная (72 × 25-30 м) в плане с двух сторон защищена крутыми склонами, а с третьей — расплывшимся валом. Въезд прослеживается с В. Памятник исследован С. Н. Орловым. Культ. сл. содержит отложения трех эпох: железного века, второй пол. I тыс. н. э. и древнерусского (XII—XIII вв.) времени. На склонах городища был найден в конце XIX в. клад золотых и серебряных украшений, а также новгородских гривен.

Передольский В. С., 1898, с.252; Орлов С. Н., А-1968, № 3681.

Бассейн р. Мсты

40. Никандрово, д. Новгородская обл. Напротив д., на лев. бер. р. Городни (протока оз. Городно), в уроч. Кабажская гора, городище. Поселение занимает узкий мыс, образованный впадением р. Сенченки в р. Городню. Площадка (70 × 20 м) городища с напольной стороны укреплена валом (выс. 3 м) и рвом (гл. 1 м). Культ. сл. (0,3-0,4 м) содержит отложения второй пол. I тыс. н. э. и древнерусского (XII—XIII вв.) времени. К городищу примыкает неукрепленное селище. Памятник обследован С. Н. Орловым. Орлов С. Н., А-1970, № 4352.

41. Усть-Волма, д. Новгородская обл. Напротив д., в петле р. Волмы (лев. бер.), в 0,5 км выше ее впадения в р. Мсту, городище. Поселение (60 × 30 м) занимает мысообразный выступ коренного бер. р. и укреплено рвом (глуб. 1,5 м). Культ. сл. (1 м) содержит отложения второй пол. I тыс. н. э. и древнерусского (XII? — XV вв.) времени. Памятник обследован С. Н. Орловым. В Усть-Волме останавливался в 1476 г. Иван III. Орлов С. Н., А-1970, № 4352.

Бассейн р. Волхов

42. Городище (Рюриково). Новгородская обл. В 1 км южн. г. Новгорода, на прав. бер. р. Волхов, остатки городища. Некогда поселение занимало мыс, ограниченный с З р. Волхов, а с Ю — истоком р. Волхолец. На В естественным рубежом также служило русло Волховца. Во второй половине XVIII в. мыс был прорезан Сиверсовым каналом, соединившим реки Волхов и Мсту. Топография памятника оказалась полностью нарушенной. Волхолец пробил себе новый исток сев. Городища, а основное русло р. обмелело (р. Спасовка и протоки южн. Городища). Сейчас территория, на которой находится поселение, достигает площа-

ди 8 га. Но, судя по выходам культ. сл. по берегам канала, в древности оно было значительно меньше. Площадка городища перекопана кладочислательскими ямами. Ненарушенные отложения культ. сл. сохранились под выбросом земли из канала.

Городище — резиденция новгородских князей, начиная с 1099 г. постоянно упоминается в летописях. Здесь сохранились руины каменной Благовещенской церкви, заложенной князем Мстиславом Владимировичем в 1103 г.

Памятник постоянно привлекал внимание археологов. Небольшие раскопки на нем были проведены Н. К. Рерихом и Н. Е. Макаренко (1910 г.), А. В. Арциховским (1929 г.), М. К. Каргером (1934 г.), В. И. Равдоникасом и Г. П. Гроздиловым (1935 г.), С. Н. Орловым (1961, 1963, 1965 гг.), М. Д. Полубояриновой (1965 г.). С 1975 г. поселение исследует Е. Н. Носов. Кроме того, М. К. Каргер (1966-1968 гг.) вскрыл фундаменты Благовещенского храма.

Городище знаменито многочисленными находками древнерусских печатей. Отсюда происходит большинство из известных ныне домонгольских булл. Здесь находился, по-видимому, архив новгородских князей.

Культ. сл. поселения достигает 5,2 м и подразделяется на 2 основных горизонта. Верхний (1,3-2 м) содержит наслоения от XII в. до современности. В нем обнаружены типичные для XII—XIII вв. находки: шиферные пряслица, обломки стеклянных браслетов, двусторонние костяные гребни, наконечники стрел, ножи, рыболовные грузила и пр. Нижний горизонт отделен от верхнего прослойкой песка (0,3-1,45 м). Здесь найдены обломки лепной и гончарной керамики (IX—X вв.), остатки срубных жилищ, различные предметы из металла, дерева и кости. Еще ниже над материком лежит слой неолитического времени.

Таким образом, резиденция новгородских князей была основана в начале XII в. на запустевшем раннеславянском поселении.

ПСРЛ, VII, с.17; НПЛ, 1959, с.19, 203; Макаренко Н. Е., 1913, с.354-356; Арциховский А. В., 1930, с.28-30; Гроздилов Г. П., 1936, с.279, 280; АИ РСФСР, 1941, с.21,22; Каргер М. К., 1947, с.145-148; Янин В. Л., 1967, с.33-37; Полубояринова М. Д., 1972, 217-223; Орлов С. Н., 1973, с.77-79; Носов Е. Н., 1976; 1977, с.95-98; 1978, с.25,26.

43. Новгород, г. В черте г., на обоих берегах р. Волхов, огромное городище — остатки древнерусского Новгорода, упомянутого уже в недатированной части Повести временных лет, как центр ильменских словен. В течение 5 веков Новгород являлся столицей обширной Новгородской земли — знаменитой феодальной ре-

спублики русского севера. Древнейшие напластования, обнаруженные в г. археологическими раскопками, относятся к началу X в. ПСРЛ, I, стб. 6.

44. Городище, д. Ленинградская обл. У д., на лев. бер. р. Волхов, городище. Поселение расположено на невысоком мысу и с напольной стороны укреплено расплывшимся валом. К городищу примыкает неукрепленное селище-посад. Памятник известен в литературе давно, но систематическому изучению не подвергался. Площадка городища занята кладбищем. Подъемный материал: обломки лепных и гончарных древнерусских (X–XIV вв.) сосудов. Судя по находкам на селище, жизнь началась здесь не позднее XI в.

Рерих Н. К., 1900; Спицын А. А., 1916, с. 164; Равдоникас В. И., 1934, с. 36; Лебедев Г. С., 1977, с. 157, 158.

45. Волхов, г. Ленинградская обл. В черте г., на мысу прав. бер. р. Волхов при впадении в него ручья, городище (у б. д. Новые Дубовики). С напольной стороны поселение (0,2 га) было укреплено невысоким валом. Рядом, по берегам ручья и Волхова, располагалось обширное селище. Ныне городище полностью уничтожено карьером. Памятник обследовали А. А. Спицын, В. И. Равдоникас, С. Н. Орлов. Небольшие раскопки были осуществлены Н. Н. Гуриной и Г. П. Гроздиловым. По их данным поселение существовало в VIII–XII вв. В 1972 г. селище исследовал Е. Н. Носов. Были обнаружены углубленные в землю основания жилых и хозяйственных построек. Керамика в основном лепная (обломков гончарной посуды единицы), сходная с ладожской (горизонт Е). Дата раскопанной части поселения: IX–X вв.

Спицын А. А., 1916, с. 164–165; Равдоникас В. И., 1934, с. 37; Гурина Н. Н., 1961, с. 116–119; Носов Е. Н., 1973, с. 29; 1976, с. 76–81; Лебедев Г. С., 1977, с. 160, 161.

46. Старая Ладога, п. г. т. Ленинградская обл. В черте пос., на мысу прав. бер. р. Волхов при впадении в него р. Ладожки, городище — остатки древнерусской Ладоги, впервые упомянутой в летописи под 862 г. Значительные раскопки в Ладоге провели Н. И. Репников, В. И. Равдоникас. Планомерные исследования памятника возобновлены в 1970 г. экспедицией ЛОИА АН СССР (А. Н. Кирпичников, В. П. Петренко, Е. А. Рябинин и др.). Основные работы были сосредоточены на территории Земляного города, каменной крепости и противоположном бер. р. Ладожки (Варяжская ул.). Культ. сл. местами превышает 3 м. Самые ранние напластования относятся к сер. VIII в. Древнейшее посе-

ление (площадь 4–5 га) занимало в VIII–IX вв. низменную местность по обоим берегам Ладожки. Укреплений этого времени не обнаружено. Керамика сплошь лепная. Вскрыты остатки «больших» срубных жилищ, дворовые настилы, хозяйственные постройки и производственные комплексы (кузнечные, бронзолитейные, косте-резные) — этнический состав населения смешанный. Найдены предметы с руническими надписями. На рубеже IX–X вв., на ранее не обитаемой стрелке мыса возводятся первые укрепления.

Большим успехом ознаменовались работы 1972 г. и последующих гг. Удалось обнаружить на значительном протяжении каменную стену, построенную посадником Павлом в 1114 г. Под этой стеной вскрыты еще более древние (X в.) руины каменной оборонительной линии. С X в. славянский этнический элемент в Ладоге преобладает. Поселение тесно застраивается типично славянскими срубами-избами. Находки приобретают общерусский характер. Своего расцвета Ладога достигает к концу XII в. Судя по распространению культ. сл., укрепленная(?) площадь Ладоги приближается к 16 га. Здесь строится 6 каменных храмов. Найдено несколько вислых свинцовых печатей. Ладога становится одним из важнейших пригородов Новгорода.

ПСРЛ, II, стб. 19; Равдоникас В. И., 1949, с. 5–54; 1950, с. 7–40; Орлов С. Н., 1960; Корзухина Г. Ф., 1961; 1971; Кирпичников А. Н., 1973, с. 17, 18; 1974, с. 12–14; 1975; 1977, с. 417–434; Петренко В. П., Крапивина Г. А. и др., 1973, с. 35, 36; Петренко В. П., Нехаев А. А. и др., 1974, с. 27, 28; Рябинин Е. А., 1974, с. 29; Петренко В. П., 1977, с. 28, 29; 1977а, с. 73, 74; 1978, с. 27, 28; Лебедев Г. С., 1977, с. 164–193.

47. Любша, р. Ленинградская обл. Сев. старой Ладоги, на лев. бер. р. Любши, близ ее впадения в р. Волхов, городище. Поселение укреплено валом (выс. 1,8 м). Культ. сл. содержит отложения эпохи железного века (конец I тыс. до н. э.) и древнерусского (XII–XIII вв.) времени. За валом расположено неукрепленное селище. Памятник исследован В. П. Петренко.

Петренко В. П., Крапивина Г. А. и др., 1973, с. 36; Лебедев Г. С., 1977, с. 189.

Бассейн Ладожского озера

48. Городище, д. Ленинградская обл. Близ д., на высоком мысу, образованном петлей р. Лавы, городище. Треугольная (55 × 66 м) в плане площадка поселения защищена высоким подковообразным валом и рвом. Памятник обследован В. П. Петренко. Существующие укрепления возведены, по-видимому, в XVII в. Но судя по находкам обломков древнерусской (XII–

XIII вв.) гончарной керамики, поселение возникло здесь значительно раньше.

Петренко В. П., Смирнов В. Н. и др., 1977, с.29,30.

49. Городище, д. Ленинградская обл. Близ д., на крутом мысу прав. бер. р. Сяси, у впадения в нее ручья, городище. С напольной стороны поселение защищал вал, а с других — обрыв к р. и глубокий овраг. В 1930 г. на памятнике провел небольшие раскопки В. И. Равдоникас. Найдены лепная керамика, стеклянная бусина, обломок бронзового проволочного браслета. Укрепленное поселение, по-видимому, возникло в IX—X вв. Возможно, оно еще существовало в XI в. Ныне памятник уничтожен карьером.

Равдоникас В. И., 1934, с.26; Раппопорт П. А., 1961, с.34,191,246; Лебедев Г. С., 1977, с.216,217.

Бассейн р. Западной Двины

50. Песчахи, д. Калининская обл. В 1 км к З от д., на возвышенности лев. бер. р. Волокты, городище. Его площадка вытянуто-прямоугольной формы имеет размеры 50 × 20 м. С юго-вост. стороны дугообразный вал и ров. Поселение обследовано Я. В. Станкевич. Культ. сл. — 0,6–1,1 м содержит напластования с сетчатой керамикой и обломками гончарной древнерусской (XI—XIII вв.) посуды.

Успенская А. В., Фехнер М. В., 1956, с.160; Станкевич Я. В., 1960, с.288; Седов В. В., 1978, с.144 (№ 1).

51. Вдовец, д. Калининская обл. В 1 км к В от д., на правобережном мысе р. Волокты, ниже впадения в нее р. Устинки, городище овальной формы, размерами 30 × 25 м. С напольной сев.-зап. стороны прослеживаются остатки полукольцевого вала. Поселение обследовано Я. В. Станкевич. Культ. сл. — 0,7 м содержит развитую гончарную древнерусскую (XII—XIV вв.) керамику, куски шлака, кости животных.

Станкевич Я. В., 1960, с.293; Седов В. В., 1978, с.144 (№ 2).

52. Андреаполь, пос. Калининская обл. На сев. окраине пос. (у б. погоста Дубно), на мысу, образованном р. Западная Двина (прав. бер.) и ручьем Городня, подчетыреугольное (45 × 40 м) городище. Оборонительные сооружения не прослеживаются. Площадка поселения возвышается над уровнем р. на 13 м. Склоны городища подрезаны. Культ. сл. сильно перекопан, содержит обломки древнерусской (X—XI вв.) гончарной керамики.

Станкевич Я. В., 1960, с.306-307.

53. Сельское, оз. Калининская обл. На сев. бер. оз., в 12 км восточнее д. Крест, на мысу,

овальное городище, размерами 100 × 50 м. С В прослеживается небольшой вал. Культ. сл. мощностью 0,5 м содержит обломки грубой гончарной посуды с линейным орнаментом и редкие лепные черепки.

Станкевич Я. В., 1960, с.314; Седов В. В., 1978, с.144,148 (№ 4).

54. Курбаты, д. Калининская обл. На зап. конце оз. Сельского, юго-вост. д., на оконечности возвышенной гряды, овальное (30 × 25 м) городище, укрепленное с сев.-вост. стороны рвом. Прослеживаются остатки вала. Культ. сл. мощностью 0,25 м содержит обломки лепной и гладкостенной гончарной керамики.

Станкевич Я. В., 1960, с.314; Седов В. В., 1978, с.144 (№ 5).

55. Торопец, г. Калининская обл. На южн. окраине современного г. при истоке р. Торопы из оз. Соломенного, на береговом холме, округлое городище (Кривит или Малое Торопецкое), размерами 95 × 60 м. Круговой вал достигает выс. 8–9 м. Следы въездов сохранились с южн. и сев. сторон. Городище занимает площадь свыше 0,5 га. Здесь размещался детинец древнего Торопца, упомянутого в грамоте Ростислава Мстиславича 1136 г. Однако из данных Киево-Печерского патерика можно заключить, что город существовал уже в начале XI в. С С и З к детинцу примыкал посад, по-видимому, укрепленный. Памятник исследовался Н. П. Милоновым, Я. В. Станкевич, П. А. Раппопортом, М. В. Малевской. Сохранившиеся оборонительные валы детинца сооружены в XII в., но укрепленное поселение на этом месте было основано во второй половине X в. Раскопками вскрыты 9 строительных горизонтов, самый нижний из которых датируется рубежом XI—XII вв., а верхний — началом XIV в. Обнаружены многочисленные срубные жилые и хозяйственные постройки, деревянные уличные и дворовые настилы, частоколы и заборы. Собран разнообразный вещевой материал, характеризующий быт древнерусского города. Среди находок есть вислая свинцовая печать князя Ярослава Ярославича тверского.

Щапов Я. Н., 1976, с.141; Патерик, 1911, с.128; Станкевич Я. В., 1951, с.89-90; 1960, с.312-314; Тихомиров М. Н., 1956, с.35, 359-360; Успенская А. В., Фехнер М. В., 1956, с.150; Раппопорт П. А., 1961, с.22-23, 25, 39, 90-91, 93, 104, 112, 164, 167, 193, 208, 218, 244-246; 1975, с.110; Малевская М. В., 1963, с.72-78; 1967, с.54-62; Седов В. В., 1961; 1975, с.245, 246; 1978, с.144,147 (№ 3).

56. Селяне, д. Калининская обл. На сев. окраине д. расположено городище Церковщина. Оно занимает вытянутое вдоль лев. бер. р. Торопы всхолмление (дл.- 50 м, шир.- 24 м). Поселение обследовано Я. Е. Станкевич. Культ. сл.

— 0,9 м. Содержит гончарную, хорошо профилированную керамику XI – XII вв. Среди подъемного материала есть железные предметы, расколотые камни, кости животных.

Успенская А. В., Фехнер М. В., 1956, с.159; Станкевич Я. В., 1960, с.315.

57. Залучье, д. Псковская обл. В 0,5 км к Ю-З от д., на сев. бер. Жижецкого оз., городище. Поселение занимает возвышенность у основания полуострова, на 0,5 км вдающегося в оз. Искусственные укрепления не прослеживаются. Верхняя овальная площадка имеет размеры 70 × 50 м. Вокруг холма располагалось обширное открытое селище-посад. В этом месте большинство исследователей помещает город Жижец, упомянутый в грамоте Ростислава Мстиславича 1136 г. Памятник исследовали Я. В. Станкевич и А. В. Успенская. Культ. сл. — 1,1 м содержит сетчатую лепную керамику и множество обломков гончарной древнерусской (XI – XIV вв.) посуды. Найдены также костяные гребни, стеклянные браслеты, обломки тиглей, изделия из железа.

Шапов Я. Н., 1976, с.142; Голубовский П. В., 1895, с. 60 — 61; Успенская А. В., Фехнер М. В., 1956, с. 143; Станкевич Я. В., 1960, с. 145 — 146, 316 — 317; Раппопорт П. А., 1961, с. 37 — 38, 192 — 193, 246; Седов В. В., 1975, с. 247; 1978, с. 144, 147 (№ 6).

58. Прилуки, д. Псковская обл. Напротив д., на возвышенности лев. бер. р. Жижицы, городище размерами 40 × 30 м. Культ. сл. — 0,25 м содержит обломки гончарной посуды XII – XIV вв. К С-З от городища располагалось синхронное ему селище. Поселение обследовано Я. В. Станкевич.

Успенская А. В., Фехнер М. В., 1956, с. 159; Станкевич Я. В., 1960, с. 321, № 84; Седов В. В., 1978, с. 144 (№ 7).

59. Велинское, оз. Псковская обл. На сев. бер. оз., на небольшом возвышении среди болот, городище. Округлая (диам. 100 м) площадка поселения обнесена кольцевым валом. Культ. сл. практически отсутствует. На поверхности городища собраны обломки гончарной древнерусской (XII – XIII вв.) керамики. Памятник обследован Р. С. Миносяном.

Миносян Р. С., А — 1969, № 4059.

60. Боярщина, д. Калининская обл. Около д., на прав. бер. р. Обши, городище (0,1 га) древнерусского (XI – XIII вв.) времени.

Седов В. В., 1978, с. 144 (№ 8).

61. Велисто, д. Смоленская обл. Около д., на бер. оз. Велисто овальное городище, площадью около 0,2 га. Культ. сл. содержит облом-

ки древнерусской (XI – XIII вв.) гончарной керамики.

Андреев Н. В., Маковский Д. П., 1949, с. 130; Седов В. В., 1978, с. 144 (№ 9).

62. Горы, д. Смоленская обл. Около д., овальное городище. На поселении обнаружены обломки гончарной древнерусской (XI – XIII вв.) керамики и железный наконечник копья.

Андреев Н. В., Маковский Д. П., 1949, с. 132; Седов В. В., 1978, с. 144 (№ 10).

63. Бакланово, д. Смоленская обл. В 400 м от д., на бер. небольшой речки, впадающей в Баклановское оз., городище, размерами 200 × 85 м (площадь — 0,9 га). Поселение укреплено валом, лучше сохранившимися с зап. и сев. сторон. Культ. сл. мощностью 0,75 м содержит множество обломков древнерусской (XI – XIII вв.) гончарной керамики.

Андреев Н. В., Маковский Д. П., 1949, с. 132; Седов В. В., 1978, с.144, 147 (№ 11).

64. Велиж, гор. Смоленской обл. На мысу лев. бер. р. Западной Двины, при впадении руч. Коневич, городище треугольной формы, размерами 200 × 150 м. С юго-вост. стороны сохранился ров шир. 15 м и глуб. 5 — 8 м. Вал сnivelирован. Культ. сл. — 1,5 м содержит материалы XIV — XVII вв, а также древнюю гончарную и лепную керамику.

Сапунов А. П., 1893, с. 367; Шмидт Е. А., 1958 б, с. 290; 1971, с. 171 — 172; 1976, с.43; Шмидт Е. А., Ходченков А. А., 1961, с.32; Список, 1974, с.8.

65. Иньково, д. Смоленская обл. На юго-вост. окраине д., на прав. бер. р. Клец при впадении в нее 2-х ручьев, городище треугольной формы, размерами 67 × 61. С напольной стороны вал выс. 3 м и ров глуб. 0,5 м. Культ. сл. — 0,8 м, содержит лепную днепро-двинскую и гончарную (XI — XIII вв.) древнерусскую керамику.

Спицын А. А., 1899, с. 339; Лявданский А. Н., 1926, с. 279; Андреев Н. В., Маковский Д. П., 1949, с.121; 1954, с.113; Шмидт Е. А., Ходченков А. А., 1961, с.46; Список, 1974, с.27; Шмидт Е. А., 1976, с. 205 — 206.

66. Пилички, д. Смоленская обл. Сев. д., на вост. бер. Касплянского оз. при впадении в него р. Удры, в уроч. Монастырище, круглое городище, размерами 168 × 148 м (площадь около 2 га). Культ. сл. содержит древнерусскую (XII – XIII вв.) гончарную керамику, обгорелые бревна, золу, кости животных. Встречены также обломки грубых лепных сосудов. Рядом расположено обширное (около 5 га) синхронное селище. Андреев Н. В., Маковский Д. П., 1949, с. 119, 120; Седов В. В., 1978, с. 144, 148 (№ 20).

67. Каспля, с. Смоленская обл. У истока р. Каспли, на высоком мысу, городище треугольной формы, размерами 27 × 64 м. С напольной стороны сохранился вал выс. 1,5 м и ров глуб. 10 м. За укреплениями располагалось селище. Культ. сл. городища — 1, 5 м нарушен кладбищем, содержит лепную (IX — X вв.) и гончарную древнерусскую керамику, а также шиферные пряслица, стеклянные браслеты. Культ. сл. селища — 0, 25 м того же времени. Городище являлось центром одноименной волости, впервые упомянутой в грамоте Ростислава Мстиславича 1136 г.

Шапов Я. Н., 1976, с. 141; Лявданский А. Н., 1932, с. 330 — 331; Успенская А. В., Фехнер М. В., 1956, с. 169; Раппопорт П. А., 1956, с. 29, 182; 1967, с. 96, 227; Седов В. В., 1961, с. 331; 1978, с. 144 — 145 (№ 21); Алексеев Л. В., 1972.

68. Абрамково, д. Смоленская обл. В 0,25 км к Ю от д., на бер. ручья, овальное городище, размерами 40 × 12,5 м. С напольной стороны сохранился ров глуб. 1 м. Культ. сл. — 0, 4 м, содержит лепную (тушемлинского типа) и гончарную (XII — XIII вв.) древнерусскую керамику.

Лявданский А. Н., 1926, с. 294; 1930 а, карта; Тарасенко В. Р., 1930 а, с. 122 — 123; Андреев Н. В., Маковский Д. П., 1949, с. 90; Шмидт Е. А., 1976, с. 189; Седов В. В., 1978, с. 144 (№ 19).

69. Жичицы, д. Смоленская обл. Около д., среди болотистой поймы р. Черобесны на острове, городище. По собранному материалу поселение датируется XI — XIII вв. В. В. Седов полагает, что здесь располагался центр волости Жидчичи, упомянутой в грамоте Ростислава Мстиславича 1136 г.

Шапов Я. Н., 1976, с. 142; Седов В. В., 1961, с. 332; 1975, с. 255; 1978, с. 144 (№ 22); Раппопорт П. А., 1967, с. 95, 227.

70. Панино, д. (б.) Смоленская обл. К 3 от д., на лев. бер. р. Гобзы, на мысу при впадении р. Озерешни, городище площадью около 2 га.

Лявданский А. Н., 1926 б, с. 279; Андреев Н. В., Маковский Д. П., 1949, с. 106; Шмидт Е. А., 1976, с. 68.

71. Городок, д. (б.) Смоленская обл. На лев. бер. р. Гобзы, городище, размерами 50 × 35 м, называется «Никола-Берновичи». Среди подъемного материала встречена древнерусская (XI — XIII вв.) гончарная керамика.

Спицын А. А., 1906, с. 194; Лявданский А. Н., 1926 б, с. 294-295; Шмидт Е. А., 1976, с. 89; Седов В. В., 1978, с. 144 (№ 17).

72. Ржавец, оз. Смоленская обл. На мысу-останце, между оз. Ржавец и оз. Поганое, городище овальной формы, размерами 100 × 50 м. Сохранились остатки вала, дважды осыпавшегося. Культ. сл. — 1, 4 м содержит в основном гончарную (XII — XIII вв.) древнерусскую кера-

мику, шиферные пряслица, а также в незначительном количестве более древние материалы. Рядом с городищем располагалось неукрепленное селище — посад того же времени. Как доказал В. В. Седов на этом месте находился древний город Вержавск (Ржавеск), центр волости Вержавляне Великие, впервые упомянутый в грамоте Ростислава Мстиславича 1136 г. Городище повторно обследовалось Л. В. Алексеевым, прорезавшим вал и заложившим несколько шурфов. Судя по полученным материалам, укрепленное поселение здесь возникло на рубеже XI — XII вв.

Шапов Я. Н., 1976, с. 143; Седов В. В., 1961, с. 317 — 326; 1975, с. 246; 1978, с. 144, 147 (№ 18); Раппопорт П. А., 1967, с. 95, 227; Алексеев Л. В., 1972.

73. Никасицы, д. Смоленская обл. В 400 м вост. д., в уроч. «Бубыли» (лев. бер. р. Половьи), на холме, округлое городище, площадью около 0,2 га. Культ. сл. — 0,25 м содержит обломки древнерусской (XI — XIII вв.) гончарной керамики.

Андреев Н. В., Маковский Д. П., 1949, с. 104; Седов В. В., 1978, с. 144 (№ 13).

74. Никасицы, д. Смоленская обл. В д., в уроч. Сороковище, на холме, заросшем лесом, городище размерами 122 × 88 м (площадь — 0,8 га). С сев. стороны сохранились вал и ров. Культ. сл. содержит обломки древнерусской (XI — XIII вв.) гончарной керамики.

Андреев Н. В., Маковский Д. П., 1949, с. 104; Седов В. В., 1978, с. 144, 148 (№ 12).

75. Заборье, д. Смоленская обл. К Ю от д., на прав. бер. р. Половьи, городище площадью около 0,5 га. Среди подъемного материала имеется лепная и гончарная керамика.

Спицын А. А., 1899, с. 340; 1906, с. 208; Лявданский А. Н., 1926 б, с. 185, 278; Андреев Н. В., Маковский Д. П., 1949, с. 103 — 105; Гавриленков В. М., 1954, с. 186; Шмидт Е. А., 1958 б, с. 290; 1976, с. 64; Шмидт Е. А., Ходченков А. А., 1961, с. 35; Список 1974, с. 11; Седов В. В., 1978, с. 144 — 145 (№ 15).

76. Ключ, д. Смоленская обл. В 150 м юго-вост. д., на лев. бер. р. Половьи, в уроч. Ковалева Печь, овальное городище площадью около 0,5 га (135 × 60 м). Культ. сл. содержит обломки древнерусской (XI — XIII вв.) керамики.

Андреев Н. В., Маковский Д. П., 1949, с. 104 — 105; Седов В. В., 1978, с. 144 (№ 14).

77. Заборье, с. Смоленская обл. В 1 км южн. села, на прав. бер. р. Половьи, в уроч. Горватка, удлиненное городище площадью около 0,2 га (85 × 20 м). С южн. стороны сохранился вал, выс. 4-5 м. Культ. сл. содержит обломки

древнерусской (XI–XIII вв.) гончарной керамики. Рядом расположено селище.

Андреев Н. В., Маковский Д. П., 1949, с.104; Седов В. В., 1978, с.144 (№ 16).

78. Микулино, с. Смоленская обл. На южн. окраине села, к З от дороги на Рудню среди низины, между оз. оз. Витрино и Рутавечь, на овальном всхолмлении, городище размерами 87 × 30 м. Сохранились следы валов. Культ. сл.(0,4 м) содержит лепную днепро-двинскую и гончарную (XII–XIII вв.) древнерусскую керамику, а также железные ножи, ключи, обломки стеклянных браслетов. По предположению В. В. Седова городище являлось административным центром волости Витрин, упомянутой в грамоте Ростислава Мстиславича 1136 г.

Шапов Я. Н., 1976, с.142; Лявданский А. Н., 1926 б, с.286; Векслер А. Г., 1957, с.336-339; Седов В. В., 1961, с.329; 1975, с.255; 1978, с.144 (№ 23); Шмидт Е. А., Ходченков А. А., 1961, с.55; Список 1974, с.24; Шмидт Е. А., 1976, с.181-182.

79. Ковали, д. Смоленская обл. В 0,8 км к З от д., на холме прав. бер. р. Рутавечи, городище, размерами 30 × 8 м. Культ. сл.(0,7 м) содержит лепную днепро-двинскую и гончарную (XII–XIII вв.) древнерусскую керамику.

Спицын А. А., 1907, с.239; Лявданский А. Н., 1926 б, с.279; Андреев Н. В., Маковский Д. Н., 1949, с.122; Векслер А. Г., 1957, с.344; Шмидт Е. А., Ходченков А. А., 1961, с.52; Список, 1974, с.24; Шмидт Е. А., 1976, с.179-180.

80. Клименки, д. Смоленская обл. Около д., на прав. бер. р. Каспли, городище, обследованное А. Н. Лявданским. Собран материал X–XIII вв.

Лявданский А. Н., 1926 б, с.185; Успенская А. В., Фехнер М. В., 1956, с.164, № 142.

81. Кошевичи, д. Смоленская обл. В 1 км к С от д., при впадении р. Балаздины в р. Касплю (лев. бер.), округлое городище, размерами 18 × 16 м. Поселение укреплено кольцевым валом выс. 3,5 м. С напольной стороны прослеживается второй вал. Культ. сл. (0,8 — 0,5 м) содержит лепную днепро-двинскую и гончарную (XII–XIII вв.) древнерусскую керамику.

Спицын А. А., 1899, с.339; 1906, с.210; Лявданский А. Н., 1926 б, с.185, 279; Андреев Н. В., Маковский Д. П., 1949, с.122; Векслер А. Г., 1957, с.346-347; Шмидт Е. А., Ходченков А. А., 1961, с.52; Список, 1974, с.24; Шмидт Е. А., 1976, с.181; Седов В. В., 1978, с.144-145 (№ 24).

82. Сураж, г. Витебская обл. В черте г., на мысу высокого прав. бер. р. Западная Двина при впадении в нее р. Каспли, городище. На территории замка XVI–XVII вв. во время разведочных раскопок (М. А. Ткачев) в культ. сл. (0,3 — 1,4 м) найдены редкие обломки лепных сосудов и множество гончарной (XI–XIII вв. и

более позднего времени) керамики, а также шиферные пряслица и пр.

Алексеев Л. В., 1959; Штыхов Г. В., 1971, с.41; Ткачев М. А., Королев А. И., 1978, с.424.

83. Усвяты, с. Псковская обл. Близ села, на З бер. Усвятского оз., в уроч. Юрьевы горы, городище. Поселение занимает береговую возвышенность. Овальная (70 × 56 м) в плане площадка укреплена с С и З рвом (шир. 2 м) и валом. Культ. сл. (0,7-0,8 м) содержит обломки гончарной древнерусской (XI–XIII вв.) керамики. Найдены также ножи, ключи, подкова и пр. Памятник обследован Я. В. Станкевич. Небольшие раскопки произведены Р. С. Миносяном. По-видимому, здесь находился древнерусский Восвяч (Усвят), впервые упомянутый в летописи под 1021 г. Рядом расположено селище с материалами X–XIII вв.

ПСРЛ, V, с.134; Станкевич Я. В., 1960, с.132,214,322; Алексеев Л. В., 1966, с.181; Миносян Р. С., А-1970, № 4376.

84. Усвяты, с. Псковская обл. Близ села, на берегу протоки, соединяющей оз. Узмень и Усвятское (сев. бер.), городище. Площадка поселения, овальная (100 × 70 м) в плане, занята строениями поместья. Культ. сл. — аморфный, перемешанный. Подъемный материал: редкие обломки гончарной керамики XIII–XIV вв. Станкевич Я. В., 1960, с.322.

85. Бескатово, д. Витебская обл. На южн. окраине д., на холме, городище округлой формы (45 × 40 м). Культ. сл. содержит лепную (эпохи раннего железа) и гончарную, древнерусскую (XII–XIII вв.) керамику. Около городища — неукрепленное селище, площадью около 1 га. Шут К. П., 1969 а; Штыхов Г. В., 1971, с.45.

86. Новый Белецк, д. Витебская обл. К Ю от д., на бер. оз., городище из 2-х площадок. Южн. площадка, размерами 45 × 30 м, а сев. — 36 × 25 м. Обе площадки укреплены по периметру валами. Культ. сл. содержит напластования эпохи железного века и древнерусского (XI–XIV вв.) времени.

Сементовский А. М., 1890, с.2,4; Штыхов Г. В., 1971, с.48-49.

87. Витебск, г. Следы древнего поселения прослеживаются в центре современного г., на лев. бер. р. Витьбы при ее впадении в р. Западную Двину. Здесь на территории Верхнего и Нижнего замков, располагались детинец (площадью около 3 га) и окольный город (площадью около 8 га) древнерусского Витебска, впервые упомянутого в летописи под 1021 г. По данным поздней летописи Витебск был основан княгиней Ольгой в 974 г. Существует мнение,

что указанная дата появилась в результате описки, вместо 947 г. В пределах окольного города сохранились руины каменной Благовещенской церкви XII в. Судя по случайным находкам, к укрепленной части примыкали открытые посадки. Мощность культ. сл. в детинце достигает 6 м. В котлованах строящихся зданий прослеживались остатки срубных построек, несколько ярусов деревянных мостовых.

Значительные раскопки проведены в окольном городе Г. В. Штыховым, где толщина культ. сл. местами превышала 4 м. Нижние напластования принадлежат культуре второй половины I тыс. н. э. типа Банцеровщины. Основная толща слоя относится к древнерусскому времени. Наличие в нем лепной керамики свидетельствует о появлении здесь славянского поселения не позднее X в. Большой интерес представляет случайная находка берестяной грамоты XIII в. Планомерные исследования Витебска возобновлены в 1976 г. (М. А. Ткачев, О. Н. Левко).

ПСРЛ, V, с.134; Сапунов А. П., 1883, с.455; Рыбакову Б. А., Аляксееву Л. В., 1972, с.79; Тихомиров М. Н., 1956; Алексеев Л. В., 1964; 1966, с.161-169; 1975, с.222,223; Раппопорт П. А., 1967, с.94,189,226; Штыхов Г. В., 1965, с.61-67; 1975, с.16; Очерки..., 1972, с.77-80; Левко О. Н., Кулагин А. Н. и др., 1977, с.409, 410; Ткачев М. А., Левко О. Н. и др., 1978, с.425.

88. Горы, д. Витебская обл. Около д., городище округлой формы (75 x 68 м). Поселение обследовано Л. В. Алексеевым. Культ. сл. (0,8 м) содержит лепную (эпохи железного века) и гончарную, древнерусскую (XII-XIII вв.) керамику.

Алексеев Л. В., 1959, с.290; Штыхов Г. В., 1971, с.79.

89. Андреево, пос. Витебская обл. Между пос. и д. Гусеницы, городище, площадью около 2 га. К числу древнерусских отнесено условно.

Ляуданскі А. Н. і Палікарповіч К. М., 1934, с.214; Алексеев Л. В., 1959, с.284; Штыхов Г. В., 1971, с.90.

90. Бельняки, д. Витебская обл. Городище среди болотистой низины прав. бер. р. Усвейки (Усяж-Бук). Поселение округлое (26 x 21 м) в плане, укреплено валом. Подъемный материал: лепная (эпохи железного века) и гончарная древнерусская (XII-XIII вв.) керамика.

Спицын А. А., 1903; Каваленя А. З., 1932; Алексеев Л. В., 1959, с.291; Штыхов Г. В., 1971, с.87.

91. Стрижево, д. Витебская обл. Юго-зап. д., на полуострове, вдающемся в оз. Стрижевское, у истока р. Свенчанки, городище. Следы укрепленного поселения в уроч. Городище обнаружены М. М. Чернявским в 1972 г. По предположению ряда исследователей здесь находился древнерусский Стрежев, впервые упомянутый

в летописи под 1128 г. До сих пор разыскать следы значительного древнерусского поселения в окрестностях Стрижевского оз. не удавалось. До опубликования результатов раскопок на вновь найденном городище вопрос о его отождествлении с древнерусским Стрежевым остается открытым.

ПСРЛ, II, стб. 292,293; Алексеев Л. В., 1959; 1966, с.183-184; Штыхов Г. В., 1971, с.32; 1974, с.385; Чернявский М. М., 1973, с.370.

92. Лукомль, д. Витебская обл. Прямоугольно-вытянутое городище (площадь около 0,2 га) близ д., на прав. бер. р. Лукомки, на холме-останце. Здесь размещался древнерусский Лукомль, впервые упомянутый в летописи в связи с событиями 1078 г. Памятник неоднократно обследовался археологами (Е. Р. Романов, А. Д. Коваленя, Л. В. Алексеев). Значительные раскопки проведены Г. В. Штыховым. Культ. сл. (2-5 м) содержит напластования различных эпох: днепродвинской культуры, культуры типа Банцеровщины, древнерусского (XI-XIII вв.) времени и эпохи Великого княжества Литовского. Собран разнообразный вещевой материал, среди которого выделяются великолепно орнаментированные изделия из кости.

Укрепленное древнерусское поселение в Лукомле возникло на рубеже X-XI вв. и просуществовало до сер. XVI в. Рядом с городищем по обоим берегам р. Лукомки находились неукрепленные селища-посады. Раскопками на них вскрыты те же напластования, что и в детинце. Расцвет поселения падает на XII-XIII вв.

ПСРЛ, I, стб. 248; Романов Е. Р., 1898-1899; Каваленя А. З., 1932, с.167-169; Алексеев Л. В., 1959, с.302; 1966, с.193; Штыхов Г. В., 1966; 1971, с.88; 1975, с.22; Раппопорт П. А., 1967, с.91,227 (№ 13); Очерки..., 1972, с.80-82.

93. Городище, д. Витебская обл. Близ д., городище прямоугольных очертаний (45 x 22 м), окружено валом. Поселение обследовано Л. В. Алексеевым. Культ. сл. (0,5 м) невыразителен. Найден железный наконечник копья XI-XII вв.

Алексеев Л. В., 1959, с.282,283; Штыхов Г. В., 1971, с.90.

94. Кардон, д. Витебская обл. Городище возле д. На поселении А. Н. Лявданским обнаружена полуземлянка с лепной и гончарной керамикой. По-видимому, дата городища X-XI вв. Ныне памятник почти полностью уничтожен.

Ляуданскі А. Н. і Палікарповіч К. М., 1934, с.216; Алексеев Л. В., 1959, с.284; Штыхов Г. В., 1971, с.91.

95. Езерище, п. г. т. Витебская обл. На сев. оконечности острова, под остатками крепо-

сти XVI в. городище с лепной (эпоха железного века) и древнерусской (XII–XIII вв.) гончарной керамикой.

Спицын А. А., 1903, с.9,10; Алексеев Л. В., 1959, с.280; Штыхов Г. В., 1971, с.47.

96. Малое Ситно, д. Витебская обл. У истока р. Полоты из озера на холме (100 × 30 м), где находилась крепость XVI в., встречается гончарная древнерусская (XII–XIV вв.) керамика. К укрепленным поселениям пункт отнесен условно.

Рабинович М. Г., 1950, с.86; Алексеев Л. В., 1959, с.284; Штыхов Г. В., 1971, с.69.

97. Малое Ситно, д. Витебская обл. На песчаном холме, разрушенное городище к В от д., на прав. бер. р. Полоты. Подъемный материал: лепная и гончарная древнерусская (XI–XII вв.) керамика.

Рабинович М. Г., 1950, с.86; Алексеев Л. В., 1959, с.284; Штыхов Г. В., 1971, с.69.

98. Полоцк, г. Витебская обл. В черте современного города, на лев. бер. р. Полоты, при ее впадении в р. Западную Двину, сохранились следы огромного городища (детинец около 7 га). Здесь находилась столица Полоцкой земли — древнерусский Полоцк, впервые упомянутый в летописи под 862 г. В течение ряда лет в Полоцке ведутся планомерные археологические исследования.

ПСРЛ, I, стб.20.

299. Льнозавод, д. Витебская обл. Овальное (80 × 50 м) городище в центре д., на холме прав. бер. р. Паперни. Поселение укреплено валом. Культ. сл. (0,4–1,5 м) содержит отложения эпохи железного века и древнерусского (XII–XIII вв.) времени.

Шут К. П., 1969; Штыхов Г. В., 1971, с.84,85.

100. Городец-I, д. Витебская обл. Округлое городище (диам. -100 м), около д., на лев. бер. р. Ушачи при впадении в нее ручья. Культ. сл. (1,5 м) содержит напластования эпохи железного века и древнерусского (XII–XIII вв.) времени.

Спицын А. А., 1903, с.16; Сербай I. А., 1930, с.202,203; Алексеев Л. В., 1959, с.295; Штыхов Г. В., 1971, с.83.

101. Камень, д. Витебская обл. На высоком холме в д., городище. Культ. сл. содержит древнерусскую (XII–XIII вв.) гончарную керамику и редкие обломки лепной посуды.

Алексеев Л. В., 1959, с.293,294; Штыхов Г. В., 1971, с.57.

102. Кастрица, д. Витебская обл. В 1 км к Ю-З от д., на холме, городище овальной формы

(44 × 24 м). Памятник исследован К. П. Шутом. Культ. сл. (0,3–1 м) содержит напластования эпохи железного века и древнерусского (X–XI вв.) времени. Рядом с городищем находится обширное селище (XI–XII вв.) и курганная группа.

Шут К. П., 1969; 1969а; Штыхов Г. В., 1966; 1971, с.57–58.

103. Чернецово, д. Псковская обл. В 1,5 км от д., на бер. оз. Большое Острие, близ б. погоста Острий, городище. Поселение занимает вершину отдельного холма. В сев.-вост. части сохранились следы вала. Площадка поселения защищена укреплениями, достигает 1 га. Культ. сл. (0,3–1,5 м) содержит отложения древнерусского (XII–XV вв.) времени. Памятник исследован А. М. Микляевым. Найдены кроме обломков гончарной посуды, ножи, рыболовные крючки, арбалетный болт, кости животных. Рядом расположено неукрепленное селище. Исследователи полагают, что здесь находился древнерусский Острее, упомянутый в Списке русских городов конца XIV в.

НПЛ, 1950, с.476; Беспалова Т. И., Микляев А. М. и др., 1977, с.8; Микляев А. М., Михайлов В. И. и др., 1978, с.25.

104. Синск, д. Витебская обл. Городище (100 × 200 м) на холме, в 0,5 км вост. д. (р. Нищи). К числу древнерусских отнесено условно, по размерам занимаемой территории.

Алексеев Л. В., 1959, с.286; Штыхов Г. В., 1971, с.76.

105. Осыно, д. Псковская обл. К С от д., на высоком холме, на бер. оз. Осыно (22 км юго-вост. г. Себежа), городище. Овальная (0,2 га) площадка поселения укреплена валом и рвом. Памятник обследован А. А. Спицыным, Ф. Д. Гуревич, В. В. Седовым. В 1971–1972 гг. здесь провел раскопки П. Н. Третьяков. Нижние отложения культ. сл. относятся к эпохе железного века (сер. I тыс. н. э.). В XII в. жизнь на городище возобновилась. Укрепления были полностью перестроены. Среди находок периода XII–XIV вв., помимо обломков гончарной посуды, имеются шиферные пряслица, бронзовые бубенчики, нательный крестик, ножи, кресала, рыболовные крючки и т. п. У подошвы городищенского холма расположено открытое древнерусское селище.

Третьяков П. Н., 1973, с.40, 41; 1976.

106. Чурилово, д. Витебская обл. Городище в пойме р. Западная Двина на небольшом мысу. Культ. сл. содержит напластования эпохи железного века и древнерусского (XI–XIII вв.) времени.

Шут К. П., 1969; Штыхов Г. В., 1971, с.62.

107. Прудники, д. Витебская обл. Городище на лев. бер. р. Вяты в 3 км от р. Западной Двины. Площадка поселения длиной 100 м укреплена валом. Культ. сл. достигает мощности 2 м, содержит обломки лепной (эпохи железного века) и гончарной древнерусской (XI–XIII вв.) керамики.

Алексеев Л. В., 1959, с.283; Штыхов Г. В., 1971, с.62.

108. Дрисвяты, оз. Витебской обл. На острове городище (105 x 70 м), окруженное валом. Под руинами замка XVI в. есть культ. сл. с древнерусской (XI–XII вв.) гончарной керамикой. К С-В от городища находится синхронное селище.

Алексеев Л. В., 1966, с.80-82; Штыхов Г. В., 1971, с.33.

109. Городец, д. Витебская обл. Близ д., в уроч. Замок городище. Поселение (270 x 120 м) занимает мыс прав. бер. р. Мнюты. С сев. стороны (напольной) сохранился вал. Следы вала заметны и на оконечности мыса. Въезд находится с С-В. Культ. сл. достигает толщины свыше 1 м. При обследовании обнаружены древнерусские (XII–XIII вв.) материалы.

Зверуго Я. Г., 1973, с.361.

110. Браслав, г. Витебская обл. Городище в центре современного г., на холме (Замковая гора), на перешейке между озерами Дривято и Новято. Здесь находился древнерусский Брячиславль, не известный по летописям, но упомянутый в хронике М. Стрыйковского под 1065 г. Площадка городища (около 2 га) была окружена со всех сторон высоким валом. Поселение исследовано Л. В. Алексеевым. Культ. сл. содержит отложения второй половины I тыс. н. э. и древнерусского (XI–XIII вв.) времени.

Алексеев Л. В., 1969, с.95-106; 1966, с.170,171,173-178; Штыхов Г. В., 1971, с.32-33; 1975, с.14,15; Очерки., 1972, с.87.

111. Масковичи (Московцы), д. Витебская обл. В 200 м южн. д., на бер. оз. Дябро, городище (площадь около 1 га). Культ. сл. (0,4-0,8 м) содержит отложения эпохи железа (днепродвинская культура) и древнерусского (XII–XIII вв.) времени. Во время археологических раскопок (Л. В. Дучиц) обнаружены остатки наземных срубных жилищ, многочисленные обломки гончарной посуды, наконечники стрел, копий, топоры, ножи, серпы, замки и ключи, удила, псалии, шпора, медный крест-энколпион, литейная формочка, шиферные пряслица, стеклянные браслеты и пр.

Шут К. П., 1969; Штыхов Г. В., 1971, с.34; Дучиц Л. В., 1977, с.403, 404; 1978, с.412, 413.

112. Ратнюки (Ратюны), д. Витебская обл. Близ д., на бер. оз. Неспиш, округлое (диам. 45 м) городище. Поселение обнесено кольцевым валом. Культ. сл. (0,5 м) содержит отложения эпохи железа и древнерусского (XII–XIII вв.) времени.

Покровский Ф. В., 1900; Шут К. П., 1969; Штыхов Г. В., 1971, с.35; Дучиц Л. В., 1977, с.403.

113. Шлосберг (Ерсике), городище. Латвия. На высоком холме прав. бер. р. Даугавы (Западной Двины), городище — остатки Ерсики, впервые упомянутой в Хронике Ливонии под 1203 г. как столице одного из полоцких князей Всеволода. Поселение, неправильно-овальное (70 x 100 м) в плане, обнесено по периметру валом. С С и С-В городище укреплено рвами. К детинцу примыкал также укрепленный окольный город. Исследованиями (Ф. Балодис) обнаружены остатки срубных жилищ с печами-каменками. Судя по археологическим материалам, укрепления были возведены в XI–XII вв. на месте более раннего поселка. Среди латгалльско-селлского населения Ерсики жили также славяне.

Генрих Латвийский, 1938, с.125; Тыртов А. П., 1893, с.227; Моора Х. А., 1953, с.127; Алексеев Л. В., 1966, с.169, 170; Раппопорт П. А., 1967, с.6,91,92,136,227; Balodis F., 1940.

114. Асоте, городище. Латвия. На высоком прав. бер. р. Даугавы (Западная Двина), городище — остатки замка Асоте, упомянутого в источниках XIII в. По данным археологических исследований (1949-1954 гг., Э. Д. Шноре) в числе жителей поселения, возникшего не позднее X в., с сер. XI в. появляются славяне. В это же время строятся новые укрепления из валов с внутренним срубным каркасом.

Шноре Э. Д., 1961; Раппопорт П. А., 1961, с.225,226; 1967, с.130,172,194,227.

115. Олиньякалс, городище. Латвия. На прав. бер. р. Даугавы (Западная Двина), городище — остатки замка Алене, упомянутого в источниках XIII в. Поселение (площадь 2,3 га) было укреплено валом. Исследованиями (Е. Могуревич) установлено, что основу вала составляли два ряда деревянных клетей. Перед валом был вырыт ров. Укрепления построены в середине XI в. Находки: древнерусская гончарная керамика, шиферные пряслица, бляшки, пряжки, 2 семилучевых височных кольца свидетельствуют, что среди основного латгалльско-селлского населения городища жили славяне.

Mogurevics E., 1977, с.13-42.

116. Кокнесе, п. г. т. Латвия. В черте пос., на высоком прав. бер. р. Даугавы (Западная Двина), большое городище — остатки Кукейна, впервые упомянутого в Хронике Ливонии под 1205 г., как принадлежавшего князю Вячко, сыну полоцкого князя Владимира. Поселение состоит из трех укрепленных частей: детинца (0,2 га), предградья (0,4 га) и окольного города (3,4 га). По данным археологических исследований (А. Стубавс) Кукеинос основан в XI в. Найдены остатки срубных построек и многочисленные предметы, характеризующие занятия и быт населения Кукейна. По мнению А. Стубавса детинец был заселен русскими (князь с дружиной), а на остальной территории жили латгаллы и селлы. В начале XIII в. Кокнесе захватил рижский епископ, построивший здесь каменный замок. Среди находок следует отметить вислую свинцовую печать греко-русского типа.

Генрих Латвийский, 1938, с.92; Стубавс А., 1962, с.52; 1963, с.36-38; Алексеев Л. В., 1966, с.170,172,173; Раппопорт П. А., 1967, с.6,92,93,227; Stubavs A., 1963, с. 156-162.

Бассейн верхнего течения р. Днепр (от истоков до устья р. Друть)

117. Михалево, д. Смоленская обл. В 200 м вост. д., на возвышенности лев. бер. р. Днепр, округлое (58 × 42 м) городище площадью 0,2 га. Вокруг городища расположено неукрепленное селище. На них найдены обломки древнерусской (XI—XIII вв.) гончарной керамики.

Андреев Н. В., Маковский Д. П., 1949, с.133; Седов В. В., 1978, с.144 (№ 25).

118. Дульцево, д. Смоленская обл. Между деревнями Дульцево и Борцево, близ р. Водобеки, в уроч. «курган», овальное городище, укрепленное по периметру валом (выс. — 2 м). Размеры поселения 140 × 70 м, площадь — свыше 0,8 га. Культ. сл. содержит обломки древнерусской (XII—XIII вв.) гончарной керамики.

Андреев Н. В., Маковский Д. П., 1949, с.133, 134; Седов В. В., 1978, с.144,147 (№ 26).

119. Нахимовское, Волочек, с. Смоленская обл. В селе, на мысу при впадении ручья в р. Днепр, овальное городище, размерами 52 × 38 м. С С-В и Ю-З прослеживаются остатки вала. Культ. сл. (1 м) содержит лепную керамику раннежелезного века и много обломков гончарных древнерусских сосудов.

Спицын А. А., 1899, с.340; Лявданский А. Н., 19266, с.274,293; Тарасенко В. Р., 19306, с.516; Андреев Н. В., Маковский Д. П., 1949, с.133; Шмидт Е. А., Ходченков А. А., 1961, с.37; Список, 1974, с.33; Шмидт Е. А., 1976, с.259; Седов В. В., 1978, с.144 (№ 27).

120. Никола-Немошный, д. Смоленская обл. На южн. окраине д., на мысу прав. бер. р. Днепр, овальное городище, размерами 56,5 × 35 м. С сев. стороны поселение укреплено валом и рвом. Культ. сл.(0,25 м) содержит лепную керамику днепро-двинской и мощинской культур, а также обломки гончарных древнерусских сосудов.

Лявданский А. Н., 19266, с.275; Тарасенко В. Р., 19306, с.516; Андреев Н. В., Маковский Д. П., 1949, с.135; Шмидт Е. А., 1957, с.53; 1976, с.260,261; Шмидт Е. А., Ходченков А. А., 1961, с.64; Список, 1974, с.33; Седов В. В., 1978, с.144 (№29).

121. Большево, с. Смоленская обл. Юго-зап. села, на прав. бер. р. Днепра, овальное городище площадью около 0,8 га. Прослеживаются остатки вала и рва. Культ. сл. содержит обломки древнерусской (XII—XIII вв.) гончарной керамики.

Андреев Н. В., Маковский Д. П., 1949, с.135; Седов В. В., 1978, с.144, 148 (№ 30).

122. Вязьма, г. Смоленская обл. Древнее городище находится в центре современного города на лев. бер. р. Вязьмы. Подъемный материал: древнерусская (XII—XIII вв.) гончарная керамика. Город Вязьма впервые упомянут летописью под 1300 г. как центр удельного княжества. Судя по находкам, укрепленное поселение здесь возникло раньше, во второй половине XII — начале XIII вв.

ПСРЛ, I, стб. 485; Лявданский А. Н., 19266, с.275; Тарасенко В. Р., 19306, с.516; Успенская А. В., Фехнер М. В., 1956, с.140; Шмидт Е. А., 19586, с.290; 1976, с.47; Список, 1974, с.9.

123. Иваники, д. Смоленская обл. В 0,7 км сев. д., на прав. бер. р. Вязьмы, городище площадью 0,16 га. С напольной стороны городище укреплено валом. В 1910 г. памятник исследовала Е. Н. Клетнова. Обнаружены наземные жилые и хозяйственные постройки и др. материалы древнерусского (XI—XIII вв.) времени.

ИАК, 1913, с.153; Лявданский А. Н., 19266, с.276; Шмидт Е. А., Ходченков А. А., 1961, с.43; Список, 1974, с.25; Шмидт Е. А., 1976, с.186-187; Седов В. В., 1978, с.144 (№ 28).

124. Никола, д. Смоленская обл. В 0,1 км от д., на лев. бер. р. Осьмы, городище. Поселение занимает останец овальной формы, размерами 44 × 28 м. Валы не сохранились, склоны холма подрезаны. Культ. сл.(0,2 — 0,6 м) содержит лепную керамику днепро-двинской и мощинской культур, а также гончарную, древнерусскую (XI—XIII вв.).

Шмидт Е. А., Ходченков А. А., 1961, с.33; Шмидт Е. А., 1968а, с.43; 1976, с.50; Список, 1974, с.9; Седов В. В., 1978, с.144 (№32).

125. Городище, с. Смоленская обл. В 0,5 км от села, на прав. бер. р. Дымы, округлое горо-

дище диам. 52 м. Поселение укреплено кольцевым валом. Подъемный материал: гончарная (XII–XIV вв.), древнерусская керамика.

Спицын А. А., 1899, с.340; Писарев С. П., 1882, №76, с.2; Лявданский А. Н., 19266, с.276; Тарасенко В. Г., 1930а, с.133; Андреев Н. В., Маковский Д. П., 1949, с.128; Шмидт Е. А., Ходченков А. А., 1961, с.43; Список, 1974, с.25; Шмидт Е. А., 1976, с.186; Седов В. В., 1978, с.144, 145 (№31).

126. Клемятино, д. Смоленская обл. В 1 км к С от д., на лев. бер. р. Устром, городище. Подъемный материал: лепная и гончарная керамика.

Лявданский А. Н., 19266, с.281; Андреев Н. В., Маковский Д. П., 1949, с.123; Шмидт Е. А., Ходченков А. А., 1961, с.34; Список, 1974, с.14; Шмидт Е. А., 1976, с.97; Седов В. В., 1978, с.144, 145 (№ 111).

127. Мутьшино, д. Смоленская обл. В 1 км сев.-вост. д., на бер. руч. Городня, удлиненное (75 × 28 м) городище, площадью около 0,2 га. С южн. стороны сохранился вал (выс. — 12 м?). Культ. сл. содержит угли, кости животных, обломки древнерусской (XI–XIII вв.) гончарной керамики.

Андреев Н. В., Маковский Д. П., 1949, с.107, 108; Седов В. В., 1978, с.144 (№33).

128. Сковородкино, д. (б.) Смоленская обл. На лев. бер. р. Днепра, у д., городище. Среди подъемного материала имеется лепная и гончарная керамика.

Лявданский А. Н., 1927, с.241; Шмидт Е. А., 1976, с.85.

129. Дорогобуж, г. Смоленская обл. В центре современного города, на лев. бер. р. Днепра, вблизи впадения р. Ордашны, округлое городище диаметром 130 м. По периметру площадки сохранился вал. Глубокий ров прослеживается с напольной стор. Культ. сл. (3,2 м) содержит древнерусскую (II пол. XII–XIII вв.) гончарную керамику, стеклянные браслеты. Город впервые упомянут в грамоте о поступлении смоленской епископии с городов княжества, датируемой второй половиной XII-началом XIII в.

Шапов Я. Н., 1976, с.146; Орловский И. И., 1907, с.158; Лявданский А. Н., 1926, с.182, 280; Андреев Н. В., Маковский Д. П., 1949, с.106-107; Успенская А. В., Фехнер М. В., 1956, с.142; Шмидт Е. А., 19586, с.290; 1963а, с.308; 1971, с. 138; 1976, с.80; Седов В. В., 1961, с.342; 1975, с.254; 1978, с.144 (№ 34), 147; Алексеев Л. В., 1973, с.49; Список, 1974, с.12.

130. Наквасино, д. Смоленская обл. В 0,7 км д., на отроге коренного лев. бер. р. Толбы, городище овальной формы, размерами 32 × 32 м, частично уничтоженное карьером. С сев.-вост. стороны прослеживаются остатки вала и следы второго вала. В 1957 г. на городище произвел раскопки Е. А. Шмидт. Культ. сл. (до 2 м) содержит напластования различных эпох (бронзо-

вый век, днепро-двинская и мощинская культуры), а также древнерусского времени.

Спицын А. А., 1899, с.338; Лявданский А. Н., 19266, с.280; Тарасенко В. Р., 1930б, с.517; Андреев Н. В., Маковский Д. П., 1949, с.109; Успенская А. В., Фехнер М. В., 1956, с.164; Шмидт Е. А., 19576, с.53; 1961, с.345; 1972в, с.109; 1974в, с.143-147; 1976, с.83,84; Шмидт Е. А., Ходченков А. А., 1961, с.38; Список, 1974, с.13; Седов В. В., 1978, с.144 (№ 35).

131. Шульгино, д. Смоленская обл. В 1 км зап. д., на лев. бер. руч. Городни, городище овальной формы, размерами 43 × 30 м. С напольной стороны сохранились 2 вала и 2 рва. Среди подъемного материала встречена лепная днепро-двинская и гончарная древнерусская керамика.

Лявданский А. Н., 19266, с.281; Андреев Н. В., Маковский Д. П., 1949, с.109; Шмидт Е. А., Ходченков А. А., 1961, с.37; Список, 1974, с.13; Шмидт Е. А., 1976, с.86; Седов В. В., 1978, с.144, 145 (№ 44).

132. Девятая, д. Смоленская обл. В 1 км в. д., на холме лев. бер. р. Сулейки, округлое городище, размерами 72 × 61 м. Поселение укреплено кольцевым валом (выс. 1 м). Подъемный материал: гончарная древнерусская (XII–XIII вв.) керамика.

Спицын А. А., 1899, с.340; Лявданский А. Н., 19266, с.275; Андреев Н. В., Маковский Д. П., 1949, с.130; Шмидт Е. А., Ходченков А. А., 1961, с.69; Список, 1974, с.32; Шмидт Е. А., 1976, с.258,259; Седов В. В., 1978, с.144,145 (№36).

133. Городна, д. Смоленская обл. В д., на мысу, при впадении р. Марушки в р. Городянку, городище, размерами 35 × 25-40 м. С напольной стороны поселение укреплено валом и рвом. Культ. сл. содержит древнерусские материалы XII–XIV вв. Городище по предположению В. В. Седова являлось административным центром Воторовичской волости, упомянутой в грамоте Ростислава Мстиславича 1136 г.

Шапов Я. Н., 1976, с.142; Седов В. В., 1961, с.327; 1975, с.255; 1978, с.144,145 (№ 37); Раппопорт П. А., 1967, с.96, 227.

134. Еськово, д. Смоленская обл. В 2,5 км сев.-вост. д., на прав. бер. р. Язменки, городище удлиненной формы, размерами 150 × 75 м, площадью свыше 1 га. Сохранились вал и ров. В осыпях вала найдена древнерусская (XI–XIII вв.) гончарная керамика.

Лявданский А. Н., 19266, с.295; Андреев Н. В., Маковский Д. П., 1949, с.101-102; Шмидт Е. А., 1976, с.90; Седов В. В., 1978, с.144,145,147 (№ 38).

135. Харино, д. Смоленская обл. На юго-вост. окраине д., на вершине холма, городище, размерами 70 × 25 м, площадью около 0,15 га. Подъемный материал: гончарная древнерусская (XII–XIII вв.) керамика.

Лявданский А. Н., 19266, с.279; Шмидт Е. А., Ходченков А. А., 1961, с.39; Шмидт Е. А., 1976, с.93; Седов В. В., 1978, с.144, 145 (№ 39).

136. Буяново, д. Смоленская обл. В 1,5 км вост. д., на прав. бер. р. Днепра, на невысоком холме, округлое городище, размерами 63 × 47 м. Среди подъемного материала много гончарной древнерусской (XII–XIII вв.) керамики. Лявданский А. Н., 1930б, карта; Тарасенко В. Р., 1930б, с.518; Андреев Н. В., Маковский Д. П., 1949, с.115; Шмидт Е. А., Ходченков А. А., 1961, с.45; Список, 1974, с.35; Шмидт Е. А., 1976, с.268; Седов В. В., 1978, с.144, 145 (№ 40).

137. Стрелатово, д. Смоленская обл. В 150 м зап. д., на бер. р. Мошны, четырехугольное городище (44 × 22 м) площадью около 0,1 га. С сев. и вост. сторон сохранились вал и ров. Подъемный материал: редкие обломки древнерусской (XI–XIII вв.) гончарной керамики.

Андреев Н. В., Маковский Д. П., 1949, с.101; Седов В. В., 1978, с.144,145 (№ 41).

138. Богатырево, д. Смоленская обл. Близ д., на холме, округлое городище, площадью около 0,2 га.

Андреев Н. В., Маковский Д. П., 1949, с.115; Седов В. В., 1978, с.144,145 (№ 42).

139. Радчина, д. Смоленская обл. На окраине д., на прав. бер. р. Днепра, между двумя оврагами, овальное городище, размерами 60 × 54 м. С напольной стороны поселение укреплено валом и рвом. Подъемный материал: гончарная древнерусская (XI–XIII вв.) керамика. Рядом расположено селище того же времени.

Лявданский А. Н., 1926б, с.296; 1930б, с.273, карта; Андреев Н. В., Маковский Д. П., 1949, с.113; Шмидт Е. А., Ходченков А. А., 1961, с.45; Список, 1974, с.36; Шмидт Е. А., 1976, с.274; Седов В. В., 1978, с.144, 145 (№ 43).

140. Бородино, д. Смоленская обл. В 0,5 км южн. д., на мысу лев. бер. р. Волость, округлое городище, размерами 56 × 48 м. С южн. и юго-зап. сторон поселение защищено валом (выс. 2 м) и рвом (шир. 6 м, глуб. 2,5–3,5 м). За валами городища расположено селище площадью около 1 га. В 1958–1959 гг. на поселении провел раскопки В. В. Седов. Культ. сл. (0,5 м) содержит материалы феодальной усадьбы XII–XIV вв.: гончарная керамика, железные ножи, серпы, косы, топоры, тесла, обломок сошника, наковальня, наконечники стрел и копий, булава, шпоры, стремяна, обрывки кольчуги, всевозможные украшения и предметы христианского культа, стеклянные браслеты и мн. др. Жилища — наземные, деревянные с глинобитными печами.

Седов В. В., 1959, с.165; 1960, с.92–122, 149; 1978, с.144, 145 (№ 45); Древности железного века, 1962, с.13; Раппопорт П. А., 1967, с.96, 227; 1975, с.100.

141. Воротнино, д. Смоленская обл. В 1,5 км юго-вост. д., на лев. бер. р. Мошны, среди болотистой низины, на узкой возвышенности, городище размерами 80 × 40 м. Следы валов сохранились с южн. и сев. сторон. Городище обследовалось В. В. Седовым. Культ. сл. (0,5 м) содержит материалы феодальной усадьбы XI–XIV вв.: гончарная керамика, железные ножи, поясные пряжки, обломок шейной гривны, обломок стеклянного браслета и др. Найдены зерна ржи, пшеницы, ячменя. До сооружения укреплений на месте городища находилось селище, датируемое по керамике IX–XI вв. Другое селище (IX–X вв.) расположено в 0,05 км к З от городища. Селище одновременное феодальной усадьбе находится напротив городища на прав. бер. р.

Седов В. В., 1959, с.167; 1960, с.40, 43, 151; 1978, с.144, 145 (№ 46); Древности железного века, 1962, с.14; Раппопорт П. А., 1967, с.98, 227.

142. Белкино, д. Смоленская обл. В 1 км юго-вост. д., на лев. бер. р. Ливны, разрушенное городище, называемое «Городок». Подъемный материал: лепная и гончарная древнерусская керамика.

Лявданский А. Н., 1926б, с.289; Шмидт Е. А., Ходченков А. А., 1961, с.34; Древности железного века, 1962, с.12; Список, 1974, с.14; Шмидт Е. А., 1976, с.94.

143. Церковище, д. (б.). Смоленская обл. В 0,4 км юго-зап. д., среди заболоченной низины на прав. бер. р. Наготь, напротив впадения в нее р. Лещинки, на отдельном останце, городище овальной формы, размерами 45 × 30 м. С З и Ю-З сторон поселение укреплено дугообразным валом. Как доказал В. В. Седов, на этом месте находилось поселение Воищина, упомянутое в Новгородской летописи под 1258 г. Городище осматривали А. Н. Лявданский, Г. В. Парфенов и В. Р. Тарасенко. В 1955–1958 гг. памятник был полностью раскопан В. В. Седовым. Культ. сл. от 0,6 до 1,5 м содержит напластования первой половины I тыс. н. э. и древнерусского (XII–XIII вв.) времени. С тыльной стороны к валу примыкала бревенчатая стена, окружавшая всю жилую площадку (около 650 кв. м) городище. В сев.-зап. углу находилась шестиугольная оборонительная башня. Вскрыты остатки 10 наземных, бревенчатых жилищ с глинобитными или сложенными из камней печами. Найдены различные вещи, сельскохозяйственные орудия, различные инструменты, оружие, снаряжение всадника, украшения, ножи, замки, ключи и пр., характеризующие быт феодальной усадьбы. Есть основания полагать, что на горо-

дище занимались изготовлением стеклянных браслетов.

НПЛ, 1950, с.82, 310; Лявданский А. Н., 19266, с.211,212; Успенская А. В., Фехнер М. В., 1956, с.170-171; Седов В. В., 1960, с.51-92; 1978, с.144-146 (№ 47); Раппопорт П. А., 1967, с.10,95,135,140,227; 1975, с.99-100.

144. Преображенское, д. Смоленская обл. Около д., на небольшом мысу прав. бер. р. Днепр, городище. Валы и рвы прослеживаются плохо. Культ. сл. содержит лепную, гладкостенную керамику и редкие обломки древнерусских (XI—XIII вв.) гончарных сосудов. Сев.-зап. городища расположено неукрепленное селище с аналогичными материалами.

Андреев Н. В., Маковский Д. П., 1949, с.114; Седов В. В., 1978, с.144,145 (№ 48).

145. Шапырево, д. Смоленская обл. В 1 км юго-вост. д., на лев. бер. р. Березинки среди болотистой низины, городище овальной формы, размерами 14 × 20 м. Поселение укреплено 2 валами (выс. 0,8 м, шир. 7 м). Памятник обследовался А. Н. Лявданским, В. В. Седовым, П. Н. Третьяковым. Нижние напластования относятся к тушемлинской культуре, а в верхних встречены редкие обломки древнерусской керамики XII—XIII вв.

Лявданский А. Н., 19266, с.270-271, 292; 19306, карта; Андреев Н. В., Маковский Д. П., 1949, с.89; Седов В. В., 1959, с.171; 1960а, с.44; 1960в, с.142; 1978, с.144,145 (№ 49); Третьяков П. Н., 1963, с.12-13, 125-19; Шмидт Е. А., 1976, с.235.

146. Верхне-Ясенская, д. Смоленская обл. В 1,5 км юго-вост. д., на прав. бер. р. Ясенной, городище размерами 40 × 48 м. С напольной стороны сохранился вал (выс. 3 м, шир. 13 м) и ров. Подъемный материал: лепная и гончарная древнерусская керамика.

Лявданский А. Н., 19266, с.209,289; 19306, карта; 1932, с.33; Тарасенко В. Р., 1930а, с.127; Андреев Н. В., Маковский Д. П., 1949, с.85,86; Шмидт Е. А., Ходченков А. А., 1961, с.59; Древности железного века, 1962, с.10; Список, 1974, с.26; Шмидт Е. А., 1976, с.197; Седов В. В., 1978, с.144,145 (№ 51).

147. Смоленск, г. На территории современного города сохранился мощный культурный слой и многочисленные руины каменных зданий древнего Смоленска — столицы Смоленского княжества, впервые упомянутого летописью под 963 г. В течение ряда лет в Смоленске ведутся планомерные раскопки.

Устюжский летописный свод, 1950, с.20.

148. Гнездово, д. Смоленская обл. Ю-В д., на невысоком мысу лев. бер. р. Свинец, почти у ее впадения в р. Днепр, городище трапециевидной формы, площадью около 1 га. Поселение укреплено валом и рвом. В XVII в. здесь находилась резиденция католических епископов. Ныне городище пересекает железная дорога. К

нему примыкает неукрепленное селище, занимаемое по обоим берегам р. Свинец площадь свыше 10 га. С трех сторон поселение окружено курганами знаменитого Гнездовского могильника. Гнездовский археологический комплекс постоянно привлекает внимание исследователей. Его историческая интерпретация дискуссионна. Существует мнение о параллельном развитии Гнездова и Смоленска, которому противостоит другое: о переносе Смоленска (XI в.) из Гнездова на свое современное место.

Раскопками на городище и селище обнаружены остатки наземных жилищ, следы ювелирного, костерезного, гончарного производства, а также многочисленные предметы быта, украшения, оружие, лепная и гончарная древнерусская керамика. Возведение первых укреплений на городище датируется серединой X в., а продолжительность жизни на поселении в целом IX — началом XI в. Однако, судя по некоторым находкам (стеклянные браслеты), оно продолжало функционировать и в XII в.

Сизов В. И., 1902, с.125,126; Спицын А. А., 1905, с.7; Лявданский А. Н., 1924, с.15-18; Андреев Н. В., Милонов Н. Н., 1945, с.26-28; Андреев Н. В., Маковский Д. П., 1949, с.76-78; Авдусин Д. А., 1953, с.123-137; 1953а, с.111-117; 1957; 1967, с.78, 79; 1972; Ляпушкин И. И., 1968; 1969; 1971; Авдусин Д. А., Асташева Н. И., Пушкина Т. А., 1973; 1975; Пушкина Т. А., 1974; Булкин В. А., Лебедев Г. С., 1974; Шмидт Е. А., 1974; Алексеев Л. В., 1977, с.83-91; Седов В. В., 1978, с.144,145,149 (№ 52).

149. Гнездово, д. Смоленская обл. В 2,5 км юго-зап. д., на мысу, при впадении р. Ольши в р. Днепр, городище (Ольшанское) треугольной формы, площадью около 1 га (длина — 185 м, наибольшая шир. — 116 м). Поселение укреплено валом. С С к городищу примыкает неукрепленное селище, занимающее по обоим берегам р. Ольши площадь свыше 2 га. При раскопках на городище и селище обнаружены лепная и гончарная древнерусская керамика (в том числе много обломков посуды XVI—XVII вв.), шлаки, кости животных. Найдены следы жилищ рабочих, изготовлявших кирпичи для Смоленской стены в начале XVII в. Существует мнение (Д. А. Авдусин), что и возведение укреплений на поселении относится к этому же времени.

Спицын А. А., 1905, с.7; Лявданский А. Н., 1924, с.15-18; Андреев Н. В., Маковский Д. П., 1949, с.78-80; Авдусин Д. А., 1953а, с.111-117; Шмидт Е. А., 1974; Седов В. В., 1978, с.144-145, 149 (№ 53).

150. Ерши-Ладужицы, д. Смоленская обл. В 0,8 км вост. д., около ж/д разъезда 406, на невысоком холме, у оз. Купринское, городище овальной формы, размерами 40 × 29 м. Сохранились следы 2 валов. Культ. сл. содержит материалы эпохи раннего железа и древнерус-

ского (XI–XIII вв.) времени. По предположению П. В. Голубовского городище являлось центром волости Лодейницы, упомянутой в грамоте Ростислава Мстиславича 1136 г.

Щапов Я. Н., 1976, с.143; Голубовский П. В., 1895, с.65; Лявданский А. Н., 19266, с.252-254, 290; 19306, карта; Тарасенко В. Р., 1930а, с.131; Андреев Н. В., Маковский Д. П., 1949, с.88; Успенская А. В., Фехнер М. В., 1956, с.145; Седов В. В., 1961, с.326-330; 1975, с.255; 1978, с.144, 145(№ 54); Шмидт Е. А., Ходченков А. А., 1961, с.59; Список, 1974, с.27; Шмидт Е. А., 1976, с.204.

151. Тихановщина, д. Смоленская обл.

Сев. д., на мысу между двух ручьев, впадающих в р. Карытинку, городище. Подъемный материал: обломки древнерусской (XI–XIII вв.) гончарной керамики. Рядом с городищем находится синхронное ему неукрепленное селище.

Лявданский А. Н., 19266, с.183,283, 384; 1928а, с.288; 19306, с.306-309; Андреев Н. В., Маковский Д. П., 1949, с.90; Древности железного века, 1962, с.10; Седов В. В., 1978, с.144,145 (№ 57).

152. Вонлярово, пос. Смоленская обл.

Между поселком и Витебским шоссе, на холме, в пойме р. Крапивенки (лев. бер.), овальное городище, размерами 52 × 30 м. По краю сохранился вал и следы другого вала. Культ. сл. (1,3 м) содержит напластования днепро-двинской культуры и древнерусского времени.

Лявданский А. Н., 19266, с.255,256,289; 19306, карта; Андреев Н. В., Маковский Д. П., 1949, с.88; Раппопорт П. А., 1956, с.35,36; 1967, с.95,227; Шмидт Е. А., Ходченков А. А., 1961, с.59; Список, 1974, с.26; Шмидт Е. А., 1976, с.198; Седов В. В., 1978, с.144,145 (№55).

153. Красная Горка, д. Смоленская обл.

В 0,4 км зап. д., на лев. бер. ручья, южн. дороги в Рожаново, округлое городище, размерами 40,5 × 29 м. Поселение укреплено по периметру валом, особенно мощным с напольной стороны. Подъемный материал: лепная днепро-двинская и гончарная (XI–XIII вв.) древнерусская керамика.

Лявданский А. Н., 19266, с.291; 19306, карта; Тарасенко В. Р., 1930а, с.130; Андреев Н. В., Маковский Д. П., 1949, с.88; Раппопорт П. А., 1956, с.34, 182; 1967, с.96, 227; Шмидт Е. А., Ходченков А. А., 1961, с.59; Список, 1974, с.28; Шмидт Е. А., 1976, с.218; Седов В. В., 1978, с.144,145(№ 56).

154. Горбачи, д. Смоленская обл.

В 0,6 км вост. д., на мысу лев. бер. р. Днепр, городище треугольной формы, размерами 46 × 24 м. Валы прослеживаются плохо. Культ. сл. слабо выражен. На поверхности городища найдены редкие обломки гончарных древнерусских сосудов.

Лявданский А. Н., 19266, с.284; 19306, карта; Тарасенко В. Р., 1930а, с.131-132; Андреев Н. В., Маковский Д. П., 1949, с.118; Шмидт Е. А., Ходченков А. А., 1961, с.47; Древности железного века, 1962, с.10; Список, 1974, с.16; Шмидт Е. А., 1976, с.109; Седов В. В., 1978, с.144,145 (№ 59).

155. Жерновка, д. Смоленская обл. В 1 км к З д., на мысу лев. бер. р. Теплухи, овальное городище, размерами 68 × 40 м, площадью свыше 0,2 га. Поселение окружено валом, достигающим с напольной стор. 2,5 м выс. Культ. сл. (0,3 м) содержит лепную днепро-двинскую и гончарную древнерусскую (XI–XIII вв.) керамику. Сведения 1873, с.337; Лявданский А. Н., 19266, с.283; 19306, карта; Тарасенко В. Р., 1930а, с.132; Андреев Н. В., Маковский Д. П., 1949, с.118; Шмидт Е. А., Ходченков А. А., 1961, с.47; Древности железного века, 1962, с.9; Список, 1974, с.16; Шмидт Е. А., 1976, с.110,111; Седов В. В., 1978, с.144,145 (№ 60).

156. Даниловка, д. Смоленская обл. В 0,5 км вост. д., на лев. бер. р. Теплухи, округлое городище. Подъемный материал: редкие обломки древнерусской (XI–XIII вв.) гончарной керамики.

Спицын А. А., 1899, с.336,337; Лявданский А. Н., 19266, с.283; 1928а, с.289; Тарасенко В. Р., 1930а, с.132,133; Андреев Н. В., Маковский Д. П., 1949, с.118; Древности железного века, 1962, с.10; Седов В. В., 1978, с.144,145 (№ 58).

157. Смилово, д. Смоленская обл. В 1,2 км юго-вост. д., на холме прав. бер. р. Бабинки, городище овальной формы, размерами 46 × 38 м, площадью около 0,2 га. Поселение окружено валом, достигающим с С-В выс. 4,5 м. Культ. сл. (до 1 м) содержит лепную днепро-двинскую и гончарную древнерусскую керамику.

Лявданский А. Н., 19266, с.284; 19306, карта; Тарасенко В. Р., 1930а, с.133-134; Андреев Н. В., Маковский Д. П., 1949, с.117; Древности железного века, 1961, с.9; Шмидт Е. А., 1976, с.113, 114; Седов В. В., 1978, с.144,145 (№ 61).

158. Буяново, д. Смоленская обл. В 0,7 км южн. д., на длинном мысу прав. бер. р. Свиной, вытянутое городище, размерами 52 × 15 м. С юго-вост. стороны поселения сохранился вал (выс.3,5 м). Городище повреждено карьером. Культ. сл.(1 м). Содержит лепную днепро-двинскую и гончарную (XII–XIII вв.) древнерусскую керамику. Площадь внутренней территории поселения около 0,05 га.

Лявданский А. Н., 19266, с.282; 19306, карта; Тарасенко В. Р., 1930а, с.135-136; Андреев Н. В., Маковский Д. П., 1949, с.117; Шмидт Е. А., Ходченков А. А., 1961, с.47; Древности железного века, 1962, с.9; Третьяков П. Н., 1962, с.240; Список, 1974, с.16; Шмидт Е. А., 1976, с.107; Седов В. В., 1978, с.144,145 (№ 63).

159. Большая Добрая (Волохово-Доброе), д. Смоленская обл. У дороги из Красного в Ляды, на бер. ручья (лев. приток р. Свиной), округлое городище с 2 валами и 2 кольцевыми рвами. Керамика — днепро-двинская и гончарная, древнерусская.

Лявданский А. Н., 19266, с.282; Тарасенко В. Р., 1930а, с.136,137; Андреев Н. В., Маковский Д. П., 1949, с.117; Древности железного века, 1962, с.9; Шмидт Е. А., 1976, с.106; Седов В. В., 1978, с.144,145 (№ 62).

160. Городище, д. (б.). Смоленская обл. В 0,2 км южн. д., на широком мысу прав. бер. р. Лупы, городище округлой формы, размерами 38 x 31 м. Кольцевой вал с 3 выражен слабо, а с В достигает выс. 3,5 м. Культ. сл. (0,2 м) содержит лепную днепро-двинскую и гончарную древнерусскую керамику.

Лявданский А. Н., 19266, с.283; 19306, карта; Тарасенко В. Р., 1930а, с.138,139; Андреев Н. В., Маковский Д. П., 1949, с.118; Древности железного века, 1962, с.9; Шмидт Е. А., 1976, с.110; Седов В. В., 1978, с.144,145 (№ 64).

161. Зверовичи, с. Смоленская обл. В 0,3 км от села, на прав. бер. р. Лупы, сложномысовое городище общей площадью около 2 га. Детинец треугольной формы, размерами 42 x 23 м укреплен 2 валами и 2 рвами. К нему примыкает окольный город (дл. — 225 м, шир. — 120 м), ограниченный с 2-х сторон рекой и оврагом, а с третьей napольной — валом. Среди подъемного материала — древнерусская (XII–XIII вв.) гончарная керамика, железные ножи, стеклянные браслеты, а на детинце — и обломки лепных сосудов днепро-двинской культуры. Как доказал В. В. Седов, на этом месте находился древнерусский Красн, впервые упомянутый летописью под 1165 г.

ПСРЛ, II, стб. 525; Лявданский А. Н., 19266, с.194,283; 19306, карта; Тарасенко В. Р., 1930а, с.137,138; Андреев Н. В., Маковский Д. П., 1949, с.117,118; Успенская А. В., Фехнер М. В., 1956, с.143; Раппопорт П. А., 1956, с.48,51,182; 1967, с.98, 189,227; Седов В. В., 1961, с.334,335; 1962, с.17,18; 1978, с.144,145 (65); Шмидт Е. А., Ходченков А. А., 1961, с.47; Древности железного века, 1962, с.9; Список, 1974, с.17; Шмидт Е. А., 1976, с.111.

162. Ляды, д. Витебская обл. Близ д., на лев. бер. р. Мереи при впадении в нее ручья, овальное (150 x 40 м) городище. Поселение укреплено валом и рвом. Подъемный материал: древнерусская (XI–XIII вв.) гончарная керамика. По мнению В. В. Седова здесь находился центр волости Мирятичи, впервые упомянутый в Уставной грамоте Ростислава Мстиславича 1136 г.

Шапов Я. Н., 1976, с.142; Спицын А. А., 1903, с.41; Лявданский А. Н., 19266, с.278; Седов В. В., 1961; 1975, с.250,255; 1978, с.144,145 (№ 66); Древности железного века, 1962, с.9; Штыхов Г. В., 1971, с.54.

163. Карабановичи, д. Витебская обл. В 0,4 км от д., на прав. бер. р. Дубровенки, округлое (70 x 40 м) городище. Культ. сл. (0,5-1,5 м) содержит редкие обломки древнерусской (XII–XIII вв.) гончарной керамики.

Спицын А. А., 1903, с.40,41; Лявданский А. Н., 19266, с.277; Сербау I. A., 1930; Древности железного века, 1962, с.9; Штыхов Г. В., 1971, с.54; Седов В. В., 1978, с.144,145 (№ 67).

164. Германы (Днепровка), д. Витебская обл. В 1 км зап. д., на лев. бер. р. Днепр, на мысу, между двумя оврагами, овальное городище,

размерами 35 x 55 м. Поселение окружено замкнутым валом. С napольной стороны сохранились следы рва. Памятник исследовался С. А. Дубинским. Нижние напластования культ. сл. содержат материалы культур железного века, а верхние — гончарную древнерусскую (XII–XIII вв.) керамику, обломки стеклянных браслетов, обгорелые плахи, какую-то каменную кладку.

Дубинский С. А., 1930, с.83,84; Раппопорт П. А., 1956, с.33, 34,37,70,182; 1967, с.96,227; Алексеев Л. В., 1959, с.302; Штыхов Г. В., 1971, с.53, № 339; Седов В. В., 1978, с.144,145 (№ 68).

165. Черкасово, д. Витебская обл. Близ д., на лев. бер. р. Почалицы, на мысу, среди болотистой поймы, округлое (55 x 45 м) городище, площадью 0,2 га. Поселение укреплено кольцевым валом. Культ. сл. содержит напластования днепро-двинской культуры и древнерусского (XII–XIII вв.) времени. На территории д. расположено, синхронное верхним слоям, городища, селище. Во время раскопок (1928 г.) С. А. Дубинский обнаружил обломки стеклянных браслетов, железный наконечник копья, гвозди, трубчатый замок.

Спицын А. А., 1903; Дубинский С. А., 1930, с.77, 78; Раппопорт П. А., 1956, с.33,34,70,119,182 (№ 114); 1967, с.96, 136, 227(№ 19); Алексеев Л. В., 1959, с.301; Штыхов Г. В., 1971, с.65,66; Седов В. В., 1978, с.144,145 (№ 69).

166. Орша, г. Витебская обл. В черте современного города, на мысу, при впадении реки Оршицы в р. Днепр находится древнее городище — Замковая гора. Здесь располагался город Рша, впервые упомянутый летописью в 1067 г. С napольной стороны городище было укреплено валом и рвом. Размеры внутренней площадки 100 x 75 м (около 0,57 га). Памятник исследовался А. Н. Лявданским, Ю. И. Драгуном и Г. В. Штыховым. Вскрыто более 500 кв. м. Культ. сл. (1,6-3,6 м) содержит разнообразные находки древнерусского (конец XI–XIV вв.) времени: наконечники стрел и копий, детали мечей, шпоры, сошники, замки, ключи, ножи, кресала, шиферные пряслица, стеклянные браслеты, бусы, обломки привозных амфор. Обнаружены также остатки наземных срубных жилищ и мощеных деревом дворов. Судя по собранному материалу, начальная дата поселения — вторая половина XI в.

ПСРЛ, I, стб. 167; II, стб. 156; Лявданский А. Н., 19306, с.36-45; Алексеев Л. В., 1959; 1966, с.179,180; Драгун Ю. И., 1967, с.59-70; Раппопорт П. А., 1956, с.51,182; 1967, с.97, 227; Штыхов Г. В., 1971, с.65; 1975, с.26; Очерки, 1972, с.87,89; Седов В. В., 1978, с.144,145,147 (№ 70).

167. Горяне, д. Витебская обл. На окраине д., городище прямоугольных очертаний (41 x 62 м). С napольной стороны поселение ук-

реплено валом. Культ. сл. (1 м) содержит отложения эпохи железного века и древнерусского (XI–XIII вв.) времени.

Ляуданскі А. Н. і Палікарповіч К. М., 1934, с.214; Алексеев Л. В., 1959, с.284; Штыхов Г. В., 1971, с.63.

168. Левки, д. Витебская обл. Городище юго-зап. д., на берегу безымянного ручья, впадающего в р. Днепр. Поселение (40 × 30 м) находится на высоком холме, укреплено валом. Культ. сл. содержит лепную керамику (типа Банцеровщины) и обломки древнерусских (XI–XIII вв.) гончарных сосудов.

Штыхов Г. В., 1971, с.63,64.

169. Копысь, п. г. т. Витебская обл. На лев. бер. р. Днепр, в устье р. Смороковки, на крутом холме, округлое городище «Петровский вал». Размеры внутренней площадки 80 × 60 м. По ее периметру насыпан вал выс. 5 м. Сев.-вост. холма располагался неукрепленный посад. Здесь находился древнерусский Копысь, впервые упомянутый летописью под 1059 г. Городище Копыси неоднократно исследовалось Л. А. Михайловским (1950, 1962 гг.), Г. В. Штыховым (1968, 1969 гг.), Э. М. Загорюльским (1962 г.). Культ. сл. (до 2 м) содержит многочисленные находки древнерусского (XI–XIII вв.) времени: железные ножи, топоры, косы, серпы, замки, ключи, ножницы, наконечники стрел и копий, шпоры, обломки стеклянной посуды, шиферные пряслица, изделия из кости, стеклянные браслеты и пр. Особо следует отметить находки двух шахматных фигурок и литой бронзовой иконки с изображением св. князей Бориса и Глеба. Поселение было основано, по всей вероятности, в середине XI в.

ПСРЛ, III, с.212; V, с. 139; Михайлоускі Л. А., 1951, с.30; Алексеев Л. В., 1959; 1966, с.182-183; Седов В. В., 1961, с.338, 339; 1975, с.248-249; 1978, с.144,145,147 (№ 71); Раппопорт П. А., 1967, с.97,227; Штыхов Г. В., 1971, с.63; 1975, с.21; Очерки, 1972, с.89-92; Загорюльский Э. М., 1973, с.358-360.

170. Старый Шклов, д. Могилевская обл. На лев. бер. р. Серебрянки, между д. Старый Шклов и Хотимка, городище. Здесь найдена лепная (X в.) и гончарная древнерусская (XI–XIII вв.) керамика, стеклянные браслеты, ножи, ключи, замки и пр. Есть напластования XIV–XV вв. Рядом находилось синхронное селище.

Штыхов Г. В., 1971, с. 237; Очерки, 1972, с.90, 92; Седов В. В., 1978, с.144,145 (№ 72).

171. Могилев, г. В центре совр. г., на территории парка им. Горького, при впадении р. Дубровенки в р. Днепр, существовало городище, перестроенное в XVI в. На склонах древнего поселения были обнаружены шиферное пряслице,

обломок косы, нож, кресало, стеклянные браслеты. По сообщению поздней местной хроники Могилевский замок был построен в 1267 г. Город в числе киевских назван в Списке русских городов конца XIV в. Вероятно, в XII–XIII вв. на месте Могилева существовало укрепленное поселение.

Хроника Могилева, 1887, с.93; НПЛ, 1950, с.476; Романов Е. Р., 1912; Штыхов Г. В., 1971, с.225-226; 1975, с.23; Очерки, 1972, с.125,126.

172. Борколабово, д. Могилевская обл. Южн. д., на прав. бер. р. Днепра, городище. Культ. сл. содержит отложения милоградской и зарубинецкой культур, а также древнерусского (XI–XIII вв.) времени. Рядом расположено синхронное селище.

Каваленя А. З., 1930; Штыхов Г. В., 1971, с.213.

173. Яново, пос. Могилевская обл. Близ пос., на прав. бер. р. Днепра, городище с материалами милоградской и зарубинецкой культур, а также древнерусского времени. Наиболее четко древнерусская (XI–XIII вв.) гончарная керамика представлена на селище, расположенном к С от городища.

Мельниковская О. Н., 1967, с.189,193; Штыхов Г. В., 1971, с.215.

174. Юдичи, д. Гомельская обл. Городище около д., в излучине безымянного ручья. Площадка поселения округлая (35 × 40 м) обнесена валом и рвом. Подъемный материал: древнерусская (XI–XIII вв.) гончарная керамика. Рядом синхронное селище.

Спицын А. А., 1903, с.51; Поликарпович К. М., 1932, с.228, 232; Древности железного века, 1962, с.21; Штыхов Г. В., 1971, с.126; Седов В. В., 1978, с.144,145 (№ 73).

175. Вишин, д. Гомельская обл. Около д., на прав. бер. р. Днепра, городище (120 × 65 м), укрепленное двумя рядами валов и рвов. Культ. сл. слабо насыщен обломками лепной милоградской и гончарной древнерусской (XII–XIII вв.) керамики. На поселении найден обломок стеклянного браслета. Встречены также материалы XV–XVII вв. Рядом с городищем синхронное селище.

Спицын А. А., 1903; Ляуданскі А. Н., 1932; Штыхов Г. В., 1971, с.123; Седов В. В., 1978, с.144,145 (№ 74).

176. Зборово, д. Гомельская обл. В 1 км вост. д., на лев. бер. р. Днепра, полукруглое (60 × 40 м) городище, укрепленное высоким валом и рвом. Поселение исследовано Г. Ф. Соловьевой. Культ. сл. (0,5,-1 м) содержит напластования эпохи бронзы, милоградской культуры и древнерусского (XII–XIII вв.) времени. В раскопах найдены: серебряные украшения,

стеклянные браслеты, каменная литейная формочка, обломки 2-х сошников и пр. Особый интерес представляет фрагмент бронзовой романской чаши. Судя по данным раскопок, здесь находился феодальный двор-усадьба.

Спицын А. А., 1903, с.51; Древности железного века, 1962, с.21; Мельниковская О. Н., 1967, с.189,191; Соловьева Г. Ф., 1968; Штыхов Г. В., 1971, с.124.

177. Рогачев, г. Гомельская обл. На южн. окраине г., на мысу, при впадении р. Друть в р. Днепр, подтреугольное (130 × 100 м) городище — остатки древнерусского Рогачева, впервые упомянутого в летописи под 1142 г. От берегового плато поселение отделено широким и глубоким рвом. Валы прослеживаются плохо. Памятник неоднократно обследовался археологами. Небольшие раскопки здесь провели П. Ф. Лысенко, Г. Ф. Соловьева, Э. М. Загорульский. Культ. сл. (1,4 м) сильно перемешан, содержит отложения эпохи железного века и древнерусского (XII–XIII вв.) времени. Найдены обломки стеклянных браслетов, шиферные пряслица, 2 железные шпоры, шарнирные ножницы, ключи. Из случайных находок следует отметить свинцовую вислую печать с изображениями святых Михаила и Константина. Судя по подъемному материалу, за рвом располагался неукрепленный (?) посад. Древнерусское поселение здесь возникло на рубеже XI–XII вв.

ПСРЛ, II, стб.312; Ляуданскі А. Н., 1932; Мельниковская О. Н., 1967, с.189,192; Штыхов Г. В., 1971, с.125; 1975, с.28; Очерки, 1972, с.121-123; Лысенко П. Ф., 1974, с. 166-171.

178. Дымокуры (Кисели), д. Витебская обл. Близ д., городище с напластованиями эпохи железного века и древнерусского (XII–XIII вв.) времени. На городище найдена каменная литейная формочка.

Спицын А. А., 1903, с.50,51; Михайловский Л. А., 1951, с.5; Алексеев Л. В., 1959, с.300; Штыхов Г. В., 1971, с.81.

179. Багриново, д. Витебская обл. Близ д., округлое городище (30 × 33 м) на бер. р. Кривой (приток р. Друти). Культ. сл. (1 м) содержит древнерусскую (XII–XIII вв.) гончарную керамику. К городищу примыкает неукрепленное селище.

Романов Е. Р., 1893; Спицын А. А., 1903, с. 50; Каваленя А. З., 1932, с.190; Алексеев Л. В., 1959, с.300; Штыхов Г. В., 1971, с.80.

180. Друцк, д. Витебская обл. На окраине д. (прав. бер. р. Друть), большое городище — остатки древнерусского Дрютеска, впервые упомянутого в летописи в связи с событиями 1078 г. Детинец четырехугольной формы (площадь — 1 га) обнесен валом выс. 10 м. С С-З к нему примыкает полукольцом окольный город

(площадь — 1,5 га), также укрепленный валом и рвом. Далее под постройками д. находится открытый посад. Многолетние работы в Друцке ведет Л. В. Алексеев. Культ. сл. Друцка хорошо сохраняет органические вещества. Раскопками вскрыты многочисленные деревянные жилые и хозяйственные постройки, уличные мостовые. В зап. части детинца исследована территория княжеского двора. Из большого числа находок особый интерес представляют серебряный перстень с княжеским знаком и шиферное пряслице с надписью. Укрепления детинца были возведены на рубеже X–XI в. на месте более древнего поселения первой половины I тыс. н. э. Валы окольного города насыпаны в конце XI — начале XII в. Жизнь в Друцке замирает в начале XVI в.

ПСРЛ, стб.248; Данилевич В. Е., 1896, с.21; Каваленя А. З., 1932, с.189-190; Алексеев Л. В., 1966, с.149-161; 1975, с.224-225; Раппопорт П. А., 1967, с.93, 189,193,227 (№ 18); Штыхов Г. В., 1971, с.80,81; 1975, с.18,19; Очерки, 1972, с.84,85.

181. Тетерино, д. Могилевская обл. Близ д., на мысу прав. бер. р. Друть, городище — остатки древнерусского Тетерина, упомянутого в Списке русских городов конца XIV в. Поселение (60 × 48 м) окружено по периметру валом. Подъемный материал: редкие обломки лепной и множество гончарной древнерусской (XI–XIII вв.) керамики. На противоположной стороне реки синхронное селище.

НПЛ, 1950, с.476; Каваленя А. З., 1932, с.192; Раппопорт П. А., 1956, с.25,32; 1967, с.92; Штыхов Г. В., 1971, с.224.

Бассейн верхнего течения
р. Днепра
(от устья р. Друти до г. Киева)

182. Лучин, д. Гомельская обл. Около д., на прав. бер. р. Днепра, городище, окруженное тремя рядами валов. Подъемный материал: редкие обломки древнерусской (XI–XIII вв.) гончарной керамики. К городищу примыкает большой курганный могильник, насчитывавший ранее более 120 курганов.

ОАК, 1907, с.80; Каваленя А. З., 1930, с.149-151; Мельниковская О. Н., 1967, с.189,191; Штыхов Г. В., 1971, с.125; Очерки, 1972, с.128.

183. Лучин, д. Гомельская обл. В д. (уроч. Попова гора), полукруглое (110 × 60 м) городище, укрепленное валом (выс. 2,5 м). Поселение неоднократно обследовалось археологами. В 1966 г. небольшие раскопки провел здесь П. Ф. Лысенко. Культ. сл. (1,6 м) содержит напластования милоградской и зарубинецкой культур, значительные отложения древнерусского (XII–XIII вв.) времени. Найдены обломки стеклянных браслетов, шиферные пряслица, часть же-

лезного сошника. По сведениям Е. Р. Романова возле Лучина был найден клад серебряных украшений и денежных гривен киевского типа. По мнению ряда исследователей здесь находился древнерусский Лучин, впервые упомянутый в Уставной грамоте Ростислава Мстиславича Смоленского (1136 г.).

Шапов Я. Н., 1976, с.143; Романов Е. Р., 1912; Каваленя А. З., 1930, с.149-151; Рыбакоу Б. А., 1932, с.147; Раппопорт П. А., 1956, с. 44,45,182; Мельниковская О. Н., 1967, с.189,191; Штыхов Г. В., 1971, с.124; Очерки, 1972, с.128; Седов В. В., 1975, с.253; 1978, с.144,145 (№ 75).

184. Черное, д. Гомельская обл. Около д., на р. Хотемле (лев. пр. Днепра), городище с наслоениями милоградской культуры и древнерусского (XII–XIII вв.) времени.

Романов Е. Р., 1910, с.106, 119; Древности железного века, 1962, с.29; Мельниковская О. Н., 1967, с.189,193; Штыхов Г. В., 1971, с.122.

185. Речица, г. Гомельская обл. В черте г., на территории парка, городище (площадь 0,25 га), частично разрушенное разливами р. Днепр (прав. бер.). Здесь находилась древнерусская Речица, упомянутая в летописи под 1214 г. Поселение расположено у впадения в Днепр р. Речицы. К детинцу примыкал, по-видимому, укрепленный (план сер. XVII в.) окольный город. Городище исследовали Э. А. Сымонович и Г. В. Штыхов. Культ. сл. содержит отложения милоградской и зарубинецкой культур, а также древнерусского (XII–XIII вв.) времени.

НПЛ, 1950, с.93, 252; Мельниковская О. Н., 1967, с.189,192; Штыхов Г. В., 1971, с.121,122; 1975, с.27,28; Очерки, 1972, с.130-132.

186. Озерщина, д. Гомельская обл. Между д. и Речицкой судоверфью, городище с отложениями милоградской культуры и древнерусского (XII–XIII вв.) времени.

Мельниковская О. Н., 1967, с.189,192; Штыхов Г. В., 1971, с.121.

187. Луначарск, пос. Гомельская обл. Около пос. (прав. бер. р. Днепр) городище, укрепленное валом и рвом. Рядом селище. Культ. сл. содержит отложения милоградской и зарубинецкой культур, а также древнерусского (XII–XIII вв.) времени.

Мельниковская О. Н., 1967, с.189,191; Штыхов Г. В., 1971, с.121.

188. Леваши, д. Гомельская обл. Городище близ д. (прав. бер. р. Днепр). Культ. сл. содержит напластования милоградской культуры и древнерусского (XII–XIII вв.) времени.

Мельниковская О. Н., 1967, с.189,191; Штыхов Г. В., 1971, с.121.

189. Горошков, д. Гомельская обл. Около д. (прав. бер. р. Днепр), городище. Поселение исследовано О. Н. Мельниковской. Культ. сл. содержит материалы милоградской и зарубинецкой культур, а также наслоения древнерусского (XII–XIII вв.) времени.

Мельниковская О. Н., 1967, с.189,191; Штыхов Г. В., 1971, с.120.

190. Чаплин, д. Гомельская обл. Городище на окраине д. (прав. бер. р. Днепр), в уроч. Березники. Рядом селище. Поселение исследовано П. Н. Третьяковым, Ю. В. Кухаренко, Л. Д. Поболем. Культ. сл. содержит отложения милоградской и зарубинецкой культур, а также древнерусского (XII–XIII вв.) времени.

Кухаренко Ю. В., 1959; 1964; Третьяков П. Н., 1959; Мельниковская О. Н., 1967, с.189,193; Поболь Л. Д., 1966; Штыхов Г. В., 1971, с.114.

191. Лоев, г. п. Гомельская обл. Городище к С-З от пос., в уроч. Грегорово Поле. Рядом селище (площадь 2 га) с древнерусской (XII–XIII вв.) гончарной керамикой. К древнерусским укрепленным поселениям городище отнесено условно.

Завитневич В. З., 1892; Мельниковская О. Н., 1967, с.189,191; Штыхов Г. В., 1971, с.113.

192. Стрешин, п. г. т. Гомельская обл. В черте пос., на высоком мысу прав. бер. р. Днепра, в уроч. Старый городок, следы городища — остатки древнерусского Стрешина, упомянутого в Списке русских городов конца XIV в. Поселение (75 × 30 м) вытянуто вдоль реки и отделено от плато коренного берега глубоким рвом. Небольшие раскопки произведены здесь в 1966 г. Э. М. Загорульским. Культ. сл. (1,6 м) содержит в нижних напластованиях шиферные пряслица, стеклянные браслеты, древнерусскую (XII–XIII вв.) гончарную керамику. Укрепленное поселение на этом месте возникло в XII в. Есть сведения о наличии древнего культ. сл. и за рвом городища. Ряд исследователей отождествляют Стрешин с полоцким городом Стрежевым, упомянутым в летописи под 1128 г. НПЛ, 1959, с.476; Рыбаков Б. А., 1948, с.414; Алексеев Л. В., 1966, с.183,184; Штыхов Г. В., 1971, с.108,109; 1975, с.29; Очерки, 1972, с.94.

193. Городок, д. Гомельская обл. Близ д., на прав. бер. р. Днепра, городище. Культ. сл. содержит отложения милоградской и зарубинецкой культур, а также древнерусского (XI–XIII вв.) времени.

Мельниковская О. Н., 1967, с.189,191; Штыхов Г. В., 1971, с.112.

194. Заспа, д. Гомельская обл. Между д. и пос. Красный Мост (прав. бер. р. Днепр), мысовое городище с материалами милоградской культуры и древнерусского (XI–XIII вв.) времени.

Мельниковская О. Н., 1967, с.189,191; Штыхов Г. В., 1971, с.120,121.

195. Любеч, г. Черниговская обл. В черте г., в уроч. Замковая гора и вокруг нее (в устье р. Болгачи, лев. приток р. Днепра), городище из двух укрепленных частей — остатки древнерусского Любеча, впервые упомянутого в летописи под 882 г. Общая укрепленная площадь поселения — около 10 га. Оно окружено открытыми посадами и курганными могильниками. Памятник неоднократно обследовался археологами. Детинец (Замковая гора) Любеча полностью исследован в 1957–1960 гг. Б. А. Рыбаковым. Обнаружены материалы конца XI–XIII вв. Вскрыты остатки княжеского дворца, башни-донжона, деревянной церкви, жилищ челяди и хозяйственных построек. Найден клад дорогих украшений XII–XIII вв. Получены многочисленные данные для реконструкции внешнего вида и быта большого феодального двора-замка. Находки более раннего времени (IX–X вв.) добыты при разведочных раскопках в околном городе и на его валах.

ПСРЛ, I, стб. 23; Уварова П. С., 1906, с.77; Самоквасов Д. Я., 1908, с.104; Гончаров В. К., 1952, с.132–138; Рыбаков Б. А., 1960, с.27–34; 1965, с.38; 1964, с.21; Ляпушкин И. И., 1961, с.334(№ 305); 1968, с.71; Древности железного века, 1962, с.32; Короткий список, с.445; Сухобоков О. В., 1975, с.10; Археология УРСР, с.253–257.

196. Неданчичи, с. Черниговская обл. В 0,5 км южн. села, на лев. бер. р. Днепра, в уроч. Городок, городище. Поселение содержит отложения эпохи железного века (милоградская культура) и древнерусского (XII–XIII вв.) времени.

Уварова П. С., 1906, с.93; Самоквасов Д. Я., 1908, с.104; Древности железного века, 1962, с.33,34; Короткий список, с.446; Мельниковская О. Н., 1967, с.189,192.

197. Навозы, с. Черниговская обл. Близ села, на лев. бер. р. Днепра, городище — остатки древнерусского Навоза, упомянутого в Списке русских городов конца XIV в.

НПЛ, 1950, с.476; Шафонский А. Ф., 1885, с.234; Тихомиров М. Н., 1952, с.220; Древности железного века, 1962, с.34.

198. Новый Глыбов, с. Черниговская обл. В 5 км от села, на лев. бер. р. Днепра, горо-

дище. Культ. сл. содержит отложения древнерусского (XI–XIII вв.) времени.

Уварова П. С., 1906, с.87; Самоквасов Д. Я., 1908, с.119; Древности железного века, 1962, с.35; Короткий список, с.447.

199. Давыдова Боженка — древнерусское поселение, упомянутое в летописи под 1151 г. Находилось на прав. бер. р. Днепра (Киевская обл.) в устье р. Припять. Археологически не обследовано. Ныне затоплено водами Киевского водохранилища.

ПСРЛ, II, стб. 417.

200. Вышгород, п. г. т. Киевская обл. В пос. на прав. бер. р. Днепра, сложномысовое городище, состоящее из укрепленных детинца и околного города, — остатки древнерусского Вышгорода, впервые упомянутого в летописи под 946 г. Общая укрепленная площадь поселения около 15 га. К детинцу (350 × 250 м) с Ю примыкает несколько меньший по площади околный город. Сохранились руины Борисоглебовской церкви XII в. Стационарные исследования памятника, проводившиеся в 1934, 1937 и 1947 гг., возобновлены в настоящее время. Раскопками обнаружены наземные и полуземляночные жилища, производственные (железоплавильные, гончарные, ювелирные) комплексы, многочисленные вещевые находки X–XIII вв., в том числе несколько свинцовых вислых печатей. Исследованы оборонительные сооружения и остатки храма.

ПСРЛ, I, стб. 60; Антонович В. Б., 1895, с.95–104; Рыбаков Б. А., 1948; Довженок В. И., 1949, с.40–48; 1950; 1952; Раппопорт П. А., 1954, с.180–182; 1956, с.54,55,69,101–103,109,110,112–115,124,141,143,172, 173, 177,182; 1961, с.219,220; 1967, с.132,189,190; Короткий список, с.167; Голубева Л. А., 1968; Археология УРСР, с.229–236; Толочко П. П., 1975, с.23–26.

201. Киев, г. В центре современного г., на крутых отрогах прав. бер. р. Днепр, огромное городище — остатки столицы Древней Руси Киева. Укрепленная площадь превышает 100 га. В низине на бер. Днепра и вокруг по холмам сохранились следы неукрепленных посадов, монастырей, пригородных сел. Культ. сл.(4–5 м) содержит обломки древнерусской (XI–XIII вв.) гончарной керамики. Рядом расположено селище.

Бассейн р. Березины

202. Комайск, д. Витебская обл. Близ д., городище с отложениями различных эпох, в т. ч. древнерусского (XI–XIII вв.?) времени.

Штыхов Г. В., 1971, с.52.

203. Городище, д. Минская обл. Близ д., городище (65 × 30 м), укрепленное 3 валами и рвами. Культ. сл. содержит обломки лепной (IX–X вв.) керамики. Городище окружает селище, площадью до 2 га. Подъемный материал: лепная и гончарная древнерусская (XI–XII вв.) керамика, шиферные пряслица. Штыхов Г. В., 1971, с.179.

204. Логойск, п. г. т. Минская обл. В парке, на лев. бер. р. Гайны, на Замковой горе, городище — остатки древнерусского Логожеска, впервые упомянутого в летописи в связи с событиями 1078 г. Поселение площадью 1,5 га укреплено валом и рвом. Культ. сл. частично уничтожен, но местами достигает толщины 1 м. Найдены обломки стеклянных браслетов, шиферные пряслица, ножи, замки, наконечники стрел, сошники, двусторонние костяные гребни, шпора и пр. Судя по наличию в слое раннегончарной (конец X в.) керамики, поселение в Логойске возникло на рубеже X–XI вв. Городище исследовано Г. В. Штыховым.

ПСРЛ, I, стб.248; Шпилевский П. П., 1854, с.52–55; Лявданский А. Н., 1926, с.193,194; Раппопорт П. А., 1956, с.34,182; 1967, с.92,189,227 (№ 10); Алексеев Л. В., 1966, с.183,184; Штыхов Г. В., 1971, с.181; 1975, с.22; Очерки., 1972, с.87,88.

205. Понизовье, д. Минская обл. Близ д., на мысу лев. бер. р. Гайны, в уроч. Замок, городище. Площадка (180 × 178 м) поселения с С отрезана от берегового плато дугообразным валом и рвом. Культ. сл. слабо выражен. При обследовании (А. Н. Лявданский) собраны редкие обломки лепной и гончарной керамики. Укрепления, по-видимому, возведены в XII в.

Лявданский А. Н., 1925, с.94; Раппопорт П. А., 1967, с.92,189,227; Штыхов Г. В., 1971, с.181.

206. Острошицкий Городок, д. Минская обл. На сев. окраине д., на бер. р. Усяжи и оз., овальное (60 × 55 м) городище. Поселение занимает холм-останец (выс.18 м). Культ. сл. (0,5 м) содержит отложения эпохи железного века (лепная штрихованная и гладкостенная керамика) и древнерусского (XII–XV вв.) времени. Каваленя А. З., 1930; Штыхов Г. В., 1971, с.188.

207. Старо-Борисов, с. Минская обл. На территории усадьбы совхоза, в 4 км от г. Борисова, на мысу, овальное (150 × 80 м) городище — остатки древнерусского Борисова, впервые упомянутого в летописи 1128 г. Поселение находится на лев. бер. р. Березины в 1,5 км от ее нынешнего русла. От коренного берега городище отделяет ров. Въезд находился с С-В. За рвом расположено открытое селище-посад. Памятник исследован Г. В. Штыховым. Культ. сл. (0,9

м) на городище и на селище насыщен типичными древнерусскими «городскими» находками XII–XIII вв.: стеклянные браслеты, шиферные пряслица, двусторонние костяные гребни, золотая трехбусинная серьга киевского типа, подковообразные фибулы, обломки амфор и т. д. Поселение возникло в начале XII в., а в XIV столетии оно переместилось на новое место.

ПСРЛ, II, стб.292; Клейн Э. М., Довгялло Д. И., Белоцерковец Н. Е., 1910, с.85 и сл.; Лявданский А. Н., 1930, с.253–255; Раппопорт П. А., 1956, с.36,182; 1967, с.91,189,227 (№ 12); Алексеев Л. В., 1966, с.179; Штыхов Г. В., 1970; 1971, с.167; 1975, с.14; Очерки., 1972, с.92,93.

208. Киевцы, д. Минская обл. Близ д., городище овальной (50 × 25 м) формы. Поселение укреплено валом и рвом. Культ. сл. прослеживается плохо. С З к городищу примыкает неукрепленное селище. Подъемный материал: лепная и раннегончарная (X–XI вв.) керамика. Штыхов Г. В., 1971, с.177.

209. Городище, д. Минская обл. Близ д., в уроч. Городок (прав. бер. р. Березины), овальное (110 × 80 м) городище, укрепленное 2 рядами валов и рвов. Подъемный материал: обломки лепной (эпохи железного века) и гончарной древнерусской (XII–XIII вв.) керамики. Найдены также железный древнерусский топор. Рядом, под древнерусскими строениями, селище.

Штыхов Г. В., 1971, с.160.

210. Дулебы, д. Минская обл. Близ д., на лев. бер. р. Дулебы, городище Городок. Культ. сл. (1 м) содержит отложения различных эпох, в том числе древнерусского времени. На противоположной стороне реки — синхронное селище. Штыхов Г. В., 1971, с.160.

211. Новоселки, д. Могилевская обл. В 4 км юго-вост. д., на прав. бер. р. Березины, городище. Поселение занимает узкий длинный мыс, окруженный болотистой поймой р. Поселение разделено рвами на 3 площадки, средняя из которых была по периметру окружена валом. Подъемный материал: лепная (эпохи железного века) и гончарная, древнерусская (XI–XIII вв.) керамика.

Шутау С. С., Улашчык М. М., 1930, с. 115; Раппопорт П. А., 1956, с.31,39,182; 1967, с. 93,227 (№ 14); Штыхов Г. В., 1971, с.229,230.

212. Свислочь, д. Могилевская обл. Близ д., на холме, при слиянии р. Свислочи с р. Березиной (прав. бер.), городище треугольной формы (67 × 77 м). С напольной стороны поселение укреплено дугообразным рвом. Следы валов не сохранились. Памятник исследован Э. М. Загорульским. Это поселение является остатками

древнерусской Свислочи, упомянутой в Списке русских городов конца XIV в. Культ. сл. содержит напластования эпохи железного века и древнерусского (XII–XIV вв.) времени.

НПЛ, 1950, с.476; Шутау С. С., Улашчык М. М., 1930, с.112; Раппопорт П. А., 1956, с.29,182; 1967, с.91,92,227; Штыхов Г. В., 1971, с.230.

213. Заславль, г. Минская обл. В 2 км к Ю-З от г., округлое (диам. — 70 м) городище Замочек. Поселение окружено кольцевым валом и рвом. Исследования проведены А. Н. Ляуданским и Э. М. Загорульским. Культ. сл. не выразителен. Найдены редкие обломки древнерусской (XII–XIII вв.) гончарной керамики и другие материалы этого времени.

Игнатъев Р. Г., 1880; Ляуданскі А. Н., 1928, с.б; Раппопорт П. А., 1956, с.41,43,47,70,182; 1967, с.93,227; Загорульский Э. М., 1965; Алексеев Л. В., 1966, с.178; Штыхов Г. В., 1971, с.185; 1975, с.19; Очерки., 1972, с.85.

214. Заславль, п. г. т. Минская обл. На территории города, в средневековой цитадели Валы, близ Спасо-Преображенской церкви обнаружены напластования конца X–XIII вв. Здесь находился детинец древнерусского Изяславля, впервые упомянутого в летописи под 1128 г. Следы посада зафиксированы южн. цитадели. Памятник исследован Г. В. Штыховым и В. А. Гилепом.

ПСРЛ, II, стб.292; Игнатъев Р. Г., 1880; Ляуданскі А. Н., 1928; Загорульский Э. М., 1965; Алексеев Л. В., 1966, с.178,179; Штыхов Г. В., 1969, с.132-141; 1971, с.185; 1975, с.19; Гилеп В. А., 1969, с.143; Очерки., 1972, с.85,86.

215. Белоручье (Беларуч), д. Минская обл. В д., разрушенное городище. С Ю и Ю-З к нему примыкает неукрепленное селище. Подъемный материал: обломки древнерусской (XII–XIV вв.) гончарной посуды.

Штыхов Г. В., 1971, с.178,179.

216. Семков Городок, д. Минская обл. Близ д., на островке среди болот, городище Замок. Поселение (65 × 50 м) отделено от большей части острова валом и рвом. Культ. сл. (0,3 м) насыщен обломками древнерусской (XII–XV вв.) гончарной посуды.

Ляуданскі А. Н., 1928, с.85; Раппопорт П. А., 1956, с.36,182; 1967, с.92,227; Штыхов Г. В., с.189.

217. Минск, г. В центре г., на прав. бер. р. Свислочи, при впадении в нее р. Немиги, частично сохранилось городище Замчище — остатки древнерусского Менеска, впервые упомянутого в летописи под 1067 г. Поселение, неправильно-овальной формы в плане (площадь 3 га), было окружено валом. Въезд прослеживается с юго-вост. стороны. Основу конструкции вала составлял бревенчатый накат (выс. до 2

м). Исследования в Минске вели В. Р. Тарасенко, Э. М. Загорульский, Г. В. Штыхов. Культ. сл. достигает толщины 6 м, хорошо консервирует дерево и другие предметы органического происхождения. Вскрыты остатки деревянных построек, настилов улиц (шир. 3–4 м). Отмечена усадебная планировка. Дворы огораживались частоколом, часто мостились деревом. В сев.-вост. части детинца обнаружены фундаменты недостроенной каменной церкви XII в. Собрана богатейшая коллекция вещей, характеризующая быт и занятия населения древнего Минска. Среди находок выделяются золотой змеиный браслет сложного плетения, полые колты, костяной кистень с княжеским знаком, великолепные каменные резные иконки. Судя по археологическим данным жизнь на Минском детинце началась на рубеже XI–XII вв. По мнению Л. В. Алексеева к детинцу примыкал еще в домонгольское время укрепленный окольный город, вытянувшийся вдоль прав. бер. р. Свислочи, у подножия Троицкой горы. Здесь наблюдались выходы культ. сл. XII–XIII вв.

ПСРЛ, I, стб.166; Даугялло З. М., 1928; Тарасенко В. Р., 1957; Загорульский Э. М., 1963; 1965, с.179-198; Алексеев Л. В., 1966, с.142 — 149; Раппопорт П. А., 1956, с.70,71,182; 1967, с.93,130,131,151,152,188, 189, 227 (№ 8); 1975, с.63,97; Штыхов Г. В., 1971, с.187; 1975, с.2223; Очерки., 1972, с.82-84; Соболев В. Е., Штыхов Г. В., 1977, с.416,417; 1978, с.429.

218. Цель, д. Могилевская обл. Близ д., городище, нарушенное современным кладбищем. Подъемный материал: древнерусская (XII–XIII вв.) гончарная керамика.

Штыхов Г. В., 1971, с.231.

219. Жужлянка, хут. Могилевская обл. На мысу прав. бер. р. Свислочи, при впадении в нее руч. Жужлянки, городище, треугольное в плане (90 × 60 м). Поселение исследовал Ю. И. Драгун. Культ. сл. содержит напластования различных культур I тыс. н. э., а также древнерусского (IX-начало XI в.) времени.

Шутау С. С., Улашчык М. М., 1930; Драгун Ю. И., 1967; Штыхов Г. В., с.71, 228,229.

220. Зборск, д. Могилевская обл. В д. (лев. бер. р. Свислочи), мысовое городище. Подъемный материал: лепная штрихованная и гладкостенная керамика, обломки гончарных древнерусских (X–XI вв.) сосудов.

Немцау А., 1926; Шутау С. С., Улашчык М. М., 1930; Штыхов Г. В., 1971, с.229.

221. Ранняя Речка, д. (б.). Могилевская обл. Близ д., в 2 км от д. Зборск, овальное (150 × 120 м) городище. Подъемный материал:

лепная (эпохи железного века) и гончарная древнерусская (XII–XIII вв.) керамика.

Шутау С. С., Улашчык М. М., 1930; Немцау А., 1926; Штыхов Г. В., 1971, с.229.

222. Елизово, п. г. т. Могилевская обл. В пос., на прав. бер. р. Березины сохранилось городище, известное в литературе под названием Углаты. Поселение имеет форму прямоугольника со скругленными углами (105 × 85 м). Укреплено 2 валами и рвами. Культ. сл. содержит обломки лепной и древнерусской (XII–XIII вв.) гончарной керамики.

Шутау С. С., Улашчык М. М., 1930, с.112; Раппопорт П. А., 1956, с.44,46; 1967, с.93,227 (№ 16); Штыхов Г. В., 1971, с.228.

223. Михалево-2 (Большевик), пос. Могилевская обл. Близ д., в уроч. Городец, городище, укрепленное валом и рвом. Культ. сл. содержит отложения милоградской и зарубинецкой культур, а также древнерусского (XI–XIII вв.) времени.

Штыхов Г. В., 1971, с.211.

224. Горваль, д. Гомельская обл. Около д., на прав. бер. р. Березины, близ ее устья, городище (0,1 га). Культ. сл. (0,6 м) содержит лепную (милоградская культура) и древнерусскую (XII–XIV вв.) гончарную керамику. Здесь, по видимому, находился древнерусский Горваль, упомянутый в Списке русских городов конца XIV в. Поселение обследовано О. Н. Мельниковской и Г. В. Штыховым.

НПЛ, 1950, с.476; Мельниковская О. Н., 1967, с.189,191; Штыхов Г. В., 1971, с.119; 1977, с.20.

Бассейн р. Сож

225. Бобыри (Ободрова), д. Смоленская обл. В 1,2 км зап. д., на мысу прав. бер. р. Сож, треугольное городище, размерами 50 × 45 м. С напольной (южн.) стороны сохранился вал (выс. 2,2 м). Поселение исследовалось А. Н. Лявданским. Культ. сл. (0,3–0,9 м) содержит напластования днепро-двинской и тушемлинской культур, а также древнерусского (XI–XIII вв.) времени.

Лявданский А. Н., 19266, с.182,185,201–203,291; 19306, карта; Андреев Н. В., Маковский Д. П., 1949, с.89; Шмидт Е. А., 1952, с.372–373; 1976, с.193–194а; Раппопорт П. А., 1956, с.28–29,182; 1967, с.96,227; Шмидт Е. А., Ходченков А. А., 1961, с.59; Третьяков П. Н., 1963, с.12–13; Древности железного века, 1962, с.11; Список, 1974, с.28; Седов В. В., 1978, с.144,145 (№ 79).

226. Лахтево, д. Смоленская обл. В 1 км вост. д., на мысу прав. бер. р. Мошны, при впадении в нее руч. Шклянки, городище из трех площадок. Общая длина поселения — 60 м, шир. — 25 м. С напольной стороны все пло-

щадки укреплены валами и рвами. Культ. сл. (0,3–1 м) содержит напластования различных эпох, в т. ч. древнерусского (XI–XII вв.) времени. Лявданский А. Н., 19266, с.185,195–199,291; 19306, карта; Андреев Н. В., Маковский Д. П., 1949, с.88; Древности железного века, 1962, с.11; Третьяков П. Н., 1963, с.117–122; Шмидт Е. А., 1976, с.220–221; Седов В. В., 1978, с.144,145 (№ 80).

227. Ковшары (Покровка), д. Смоленская обл. У д., на отроге прав. бер. р. Сож, городище овальной формы, размерами 60 × 27 м. Поселение укреплено кольцевым валом, достигающим с Ю выс. 4 м, и рвом глуб. 4 м. Склоны холма подрезаны. Городище исследовалось Н. К. Рерихом, И. Ф. Барщевским. Значительные раскопки поселения провел А. Н. Лявданский (1925 г.). Культ. сл. по краям памятника достигает 4 м. Нижние напластования относятся к днепро-двинской и последующим культурам. Верхние содержат разнообразные древнерусские материалы XI–XIII вв. Рядом расположено одновременное селище.

Писарев С. П., 1882, № 52, с.2,3; Лявданский А. Н., 19266, с.181–182, 189,225–250,290; 19286, с.13; 19306, карта; Андреев Н. В., Маковский Д. П., 1949, с.87–88; Раппопорт П. А., 1956, с.32,119,182; 1967, с.96,136,227; Шмидт Е. А., 1952, с.374, 375; 1976, с.139–140; Седов В. В., 1960, с.153; 1978, с.144,145 (№ 81); Шмидт Е. А., Ходченков А. А., 1961, с.49; Древности железного века, 1962, с.11; Список, 1974, с.20.

228. Ямполье, д. Смоленская обл. В 0,5 км юго-вост. д., на мысу лев. бер. р. Россажи, городище овальной формы, размерами 26 × 20 м. С напольной стороны прослеживаются вал и ров (глуб. 5 м). В обнажениях видны деревянные конструкции вала. Культ. сл. (1 м) содержит лепную днепро-двинскую и гончарную древнерусскую (XI–XIII вв.) керамику. Рядом находится селище с материалами XI–XV вв.

Лявданский А. Н., 19266, с.218–219,292; 19306, с.270; Андреев Н. В., Маковский Д. П., 1949, с.94,96; Шмидт Е. А., Ходченков А. А., 1961, с.50; Древности железного века, 1962, с.14; Третьяков П. Н., 1963, с.12–13; Список, 1974, с.21; Шмидт Е. А., 1976, с.156,157.

229. Клычево, д. Смоленская обл. В 1 км вост. д., на мысу, при слиянии оврага с долиной ручья, впадающего в р. Сож (лев. бер.), городище овальной формы, размерами 37 × 31 м. Поселение окружает вал, с напольной стороны достигающий выс. 4 м и ров (глуб. 5 м). Заметны остатки второго вала. Юго-зап. городища, за оврагом, селище с древнерусской гончарной керамикой. В 1954 г. городище исследовал П. Н. Третьяков. Культ. сл. (0,5 м) содержит отложения днепро-двинской культуры и древнерусского времени. Найдены керамика и многочисленные железные предметы XI–XIV вв. (ножи, шпора с шипом, наконечник копья, наконечник

стрелы, топор, замок, ключи, гвозди, стеклянные браслеты).

Лявданский А. Н., 19266, с.220-221, 291; 19306, карта; Андреев Н. В., Маковский Д. П., 1949, с.93-94; Шмидт Е. А., 1952, с.375-376; 1976, с.141-142; Шмидт Е. А., Ходченков А. А., 1961, с.50; Древности железного века, 1962, с.15; Третьяков П. Н., 1962, с.240-242; 1963, с.12-13, 122-123; Раппопорт П. А., 1967, с.96, 227; Список, 1974, с.20; Седов В. В., 1978, с.144,145 (№82).

230. Рудня Новая, д. Смоленская обл.

Близ д., на прав. бер. р. Ольховки, городище (0,1 га) с древнерусскими (XI-XIII вв.) материалами.

Спицын А. А., 1899, с.337; Лявданский А. Н., 19266, с.289; 1932а, с.30; Древности железного века, 1962, с.16; Седов В. В., 1978, с.144,145, № 85).

231 Хиславичи, пос. Смоленская обл.

Около церкви, на мысу прав. бер. р. Сож, овальное городище, размерами 46 × 24 м. Поселение состоит из 2-х площадок. Подъемный материал: редкие обломки лепной днепродвинской керамики и множество фрагментов гончарной древнерусской (XII-XIII вв.) посуды. Рядом расположено древнерусское селище.

Спицын А. А., 1903, с.46; Лявданский А. Н., 19266, с.286; 1932, карта; Шмидт Е. А., 1952, с.387; 1976, с.255-256; Шмидт Е. А., Ходченков А. А., 1961, с.64; Древности железного века, 1962, с.16; Список, 1974, с.32; Седов В. В., 1978, с.144,145 (№ 84).

232. Городок (Стайки), д. Смоленская обл.

В 1 км зап. д., на мысу лев. бер. р. Сож, городище. Неправильно-овальное (60 × 40 м) в плане поселение укреплено кольцевым валом (выс. до 4 м) и рвом. Склоны мыса подрезаны. Культ. сл. (1,5 м) содержит редкие обломки лепных сосудов днепродвинской культуры и массу гончарной древнерусской (XII-XIII вв.) керамики.

Лявданский А. Н., 19266, с.286; Древности железного века, 1962, с.16; Список, 1974, с.32; Шмидт Е. А., 1976, с.253,254; Седов В. В., 1978, с.144,145 (№ 86).

233. Васильево, д. Смоленская обл.

В 3 км от д., на прав. бер. р. Вехры, городище. Как доказал В. В. Седов здесь находился городок Василев, впервые упомянутый летописью в 1165 г.

ПСРЛ, II, стб.525; Лявданский А. Н., 19266, с.283; Успенская А. В., Фехнер М. В., 1956, с.140; Седов В. В., 1961, с.334-336; 1962, с.17-18; 1978, с.144,145 (№ 77); Древности железного века, 1962, с.10.

234. Свирковка, д. Смоленская обл.

На р. Лобановке, вытекающей из оз. Лобановского, городище площадью около 3 га.

Лявданский А. Н., 19266, с.285; Древности железного века, 1962, с.16; Шмидт Е. А., 1976, с.123; Седов В. В., 1978, с.144,145 (№ 83).

235. Тригубово, д. (бывшая) Смоленская обл.

На южн. окраине д., на мысу, образован-

ном лев. бер. р. Молохвы и руч. Дунайка, городище овальной формы, размерами 29 × 24 м. Поселение укреплено кольцевым валом, достигающим с сев. стороны выс. 5,6 м и рвом (глуб. 5 м). Культ. сл. (1,6 м) содержит лепную днепродвинскую, штрихованную, тушемлинскую и гончарную (XII-XIII вв.) древнерусскую керамику.

Лявданский А. Н., 19266, с.284; Андреев Н. В., Маковский Д. П., 1949, с.119; Шмидт Е. А., Ходченков А. А., 1961, с.48; Древности железного века, 1962, с.15; Шмидт Е. А., 1968а, с.43; 1976, с.123,124; Список, 1974, с.18; Седов В. В., 1978, с.144,145 (№ 78).

236. Хотяны, д. Смоленская обл.

В 2 км сев. д., городище овальной формы, размерами 27 × 15 м. Поселение окружено валом (выс. 2 м). Культ. сл. (0,45 м) содержит лепную и гончарную древнерусскую (XII-XIII вв.) керамику.

Лявданский А. Н., 19266, с.286; Рябков Т. Г., 1954, с.129; Древности железного века, 1962, с.15; Список, 1974, с.18; Шмидт Е. А., 1976, с.125.

237. Рай, д. Смоленская обл.

В 1 км южн. д., на холме прав. бер. р. Княгини, городище округлой формы (диам. — 47 м). Вал слабо выражен, заметны следы второго вала. В 1973 г. на городище произвел разведочные раскопки Е. А. Шмидт. Культ. сл. содержит материалы днепродвинской и тушемлинской культур, а также древнерусскую гончарную керамику XI-XIII вв.

Лявданский А. Н., 19266, с.285; Андреев Н. В., Маковский Д. П., 1949, с.112; Шмидт Е. А., Ходченков А. А., 1961, с.48; Древности железного века, 1962, с.15; Шмидт Е. А., 1968а, с.43; 1976, с.121-122, № 24; Список, 1974, с.18.

238. Мстиславль, г. Могилевская обл.

В черте современного города, на высоком отроге прав. бер. р. Вехры, в 10 км выше ее впадения в р. Сож, городище — Замковая гора. Площадка поселения, овальная в плане, имеет размеры 140 × 130 м (14,5 тыс. кв. м) и была некогда окружена по периметру валом, сохранившимся лишь с юго-вост. стороны, на выс. 5-6 м. С С городище омывает руч. Здоровец. Въезд на поселение находился с Ю. Замковая гора являлась детинцем города Мстиславля, впервые упомянутого летописью в 1156 г. Мстиславль также назван в грамоте о поступлениях смоленской епископии с городов княжества, датируемой втор. пол. XII — началом XIII вв., и в сборнике XVI в. под 1135 г. В течение ряда лет памятник исследует Л. В. Алексеев. Вскрыто более 700 кв. м. Культ. сл. — до 3,3 м содержит разнообразные материалы XII-XVII вв. Обнаружено несколько ярусов настилов уличной мостовой и переулка, много наземных, срубных, жилых и хозяйственных построек. Найдены различные

украшения, наконечники стрел, стремяна, литейная форма, ключи, замки, шиферные пряслица, стеклянные браслеты, свинцовая пломба, части арбалета, осколки импортных стеклянных сосудов и пр. Археологические материалы датируют основание города серединой XII в. Дендрохронологическая дата нижней из достаточно сохранившихся построек — 1204 г.

К детинцу примыкает укрепленный окольный город, по мнению Л. В. Алексеева, возникший уже в послемонгольское время.

ПСРЛ, II, стб.485; Шапов Я. Н., 1976, с.146; Фурсов М. В., Чоловский С. Ю., 1892, с.28; Романов Е. Р., 1893, с.45; Дубинский С. А., 1928; Лявданский А. Н., 19266; Успенская А. В., Фехнер М. В., 1956, с.145; Алексеев Л. В., 1969; 1971, с.27, 44,52; Штыхов Г. В., 1971, с.227-228, № 309; 1975, с.24; 1976; Очерки, 1972, с.127-128; Черных Н. Б., 1972, с.98-99; Раппопорт П. А., 1975, с.99; Седов В. В., 1975, с.251-252; 1978, с.144,145,147 (№ 87); Алексеев Л. В., Ионе И. Г., 1977, с.399,400.

239. Мазолово, д. Могилевская обл. Около д., на прав. бер. р. Белая Натопа, округлое городище (диам. 31 м). Сохранились остатки вала. Культ. сл. содержит лепную (I тыс. н. э.) и древнерусскую (XIII—XIV вв.) гончарную керамику.

Спицын А. А., 1903, с.62; Древности железного века, 1962, с.18; Штыхов Г. В., 1971, с.227; Седов В. В., 1978, с.144,145 (№ 88).

240. Кастыри, д. Смоленская обл. Близ д., на лев. бер. р. Чернышевки, городище, площадью около 0,3 га. Подъемный материал: обломки древнерусской (XII—XIII вв.) керамики.

Лявданский А. Н., 19266, с.182,185,287; 1932а, с.27; Древности железного века, 1962, с.17; Седов В. В., 1978, с.144,145 (№ 89).

241. Лотовиново, д. Смоленская обл. На лев. бер. ручья у д., городище, размерами 62 × 25 м. С напольной стороны поселение укреплено 2 валами и рвом. Подъемный материал: лепная днепродвинская и гончарная древнерусская (XI—XIII вв.) керамика.

Лявданский А. Н., 19266, с.288; 1932, с.28, карта; Шмидт Е. А., 1951, с.9; 19546, с.153; 19586, с.291; 1976, с.168; Древности железного века, 1962, с.19; Седов В. В., 1978, с.144,145 (№ 92).

242. Рославль, г. Смоленская обл. В центре современного города, между р. Становкой и р. Глазмойкой на высоком мысу, городище «Бурцева гора» овальной формы, размерами 160 × 120 м. С трех сторон поселение окружает ров, по периметру площадки был насыпан вал, сохранившийся местами на высоту 6 м. Городище является остатками древнего города Ростиславля, впервые упомянутого в грамоте о поступлении смоленской епископии с городов княжества, датируемой второй половиной XII—началом XIII вв. В 1959-1960 гг. поселение рас-

капывал Л. В. Алексеев. Вскрыта площадь около 150 кв. м. Найдены остатки наземных срубных жилищ с глинобитными печами и многочисленными вещами: наконечники стрел, стремяна, шарнирные ножницы, ключи, ножи, обломок серпа, рыболовная блесна, шиферные пряслица, деревянные гребни, стеклянные браслеты и т. п. Обнаружены также фрагменты уникальной деревянной чаши с рисунком, изображающим группу воинов перед сидящим князем. Собранные материалы позволяют заключить, что город был основан во второй половине XII в. Этим же временем датируются остатки кирпичного храма, обнаруженные в Рославле в 1973 г. П. А. Раппопортом.

Шапов Я. Н., 1976, с.146; Лявданский А. Н., 19266, с.285,288; 1927, с.247; 1930, с.30, карта; Андреев Н. В., Маковский Д. П., 1949, с.127; Шмидт Е. А., 1951, с.7; 19546, с.147-148; 19586, с.291; 1976, с.172-173; Успенская А. В., Фехнер М. В., 1956, с.147; Седов В. В., 1961, с.340; 1978, с.144-145,147 (№ 91); Шмидт Е. А., Ходченков А. А., 1961, с.53; Древности железного века, 1962, с.17; Алексеев Л. В., 1970, с.307-308; 1974, с.81-90; Раппопорт П. А., Шолохова Е. В., 1974, с.76; Список, 1974, с.22; Раппопорт П. А., 1967, с.97,227; 1975, с.99; 1976.

243. Васьково, д. Смоленская обл. Около д., в 1 км от ж/д, на лев. бер. р. Остра, в уроч. Малый городок, округлое (диам. 70 м) городище. Подъемный материал: обломки древнерусской (XII—XIII вв.) керамики.

Спицын А. А., 1899, с.338; Лявданский А. Н., 19266, с.287; 1932, с.26, карта; Андреев Н. В., Маковский Д. П., 1949, с.127; Шмидт Е. А., 19586, с.291; 1976, с.160; Древности железного века, 1962, с.16; Седов В. В., 1978, с.144,145 (№ 90).

244. Заселье (Новое), д. Смоленская обл.

На южн. окраине д., на мысу лев. бер. р. Чернявки, овальное городище размерами 30 × 15 м. С южн. напольной стороны прослеживается вал. Подъемный материал: лепная днепродвинская и гончарная древнерусская керамика.

Лявданский А. Н., 19266, с.287; 1932, карта; Шмидт Е. А., Ходченков А. А., 1961, с.65; Древности железного века, 1962, с.17; Список, 1974, с.34; Шмидт Е. А., 1976, с.264; Седов В. В., 1978, с.144,145 (N 100)

245. Дербуж, д. Смоленская обл. В 3 км вост. д., при впадении р. Стомети в р. Остер, на невысоком всхолмлении среди поймы, городище подчетырехугольной формы, размерами 90 × 80 м. Культ. сл. слабо выражен, содержит редкие обломки гончарных древнерусских (XII—XIII вв.) сосудов.

Лявданский А. Н., 19266, с.287; 19286, с.300-305; 1932, карта; Раппопорт П. А., 1956, с.35,182; 1967, с.95,227; Шмидт Е. А., Ходченков А. А., 1961, с.62; Древности железного века, 1962, с.16; Список, 1974, с.20; Шмидт Е. А., 1976, с.136-137; Седов В. В., 1978, с.144,145 (№ 98).

246. Погорелово, д. Смоленская обл. На южн. окраине д., на прав. бер. руч. Серебрянки, на длинном мысу, городище из 2-х площадок:

верхняя, размерами 72 × 27 м, и нижняя, размерами 20 × 16 м. Обе площадки по периметру окружены валами. С южн. напольной стороны вал достигает выс. 6 м и шир. 19 м. Оконечность мыса укреплена вторым валом и двумя рвами. Культ. сл. содержит лепную днепро-двинскую и гончарную (XII–XIII вв.) древнерусскую керамику.

Лявданский А. Н., 19266, с.182,185,288; 1932, с.29, карта; Шмидт Е. А., Ходченков А. А., 1961, с.65; Древности железного века, 1962, с.17; Список, 1974, с.34; Шмидт Е. А., 1976, с.266; Седов В. В., 1978, с.144,145 (№ 99).

247. Погуляевка, д. Смоленская обл. На юго-зап. окраине д., у дороги в Петровичи, на прав. бер. р. Черная Немка, округлое городище, размерами 80 × 65 м. На поверхности поселения много гончарной древнерусской (XII–XIII вв.) керамики.

Лявданский А. Н., 19266, с.288; 1932а, карта; Андреев Н. В., Маковский Д. П., 1949, с.128; Шмидт Е. А., Ходченков А. А., 1961, с.65; Древности железного века, 1962, с.17; Список, 1974, с.34; Шмидт Е. А., 1976, с.266; Седов В. В., 1978, с.144,145 (№ 101).

248. Дорошковка, д. Смоленская обл. В 0,5 км зап. д., на прав. бер. ручья (пр. приток р. Остер) между 2 оврагами, овальное городище, размерами 32 × 30 м. С напольной стороны прослеживается вал (выс. 1,5 м) и ров. Среди подъемного материала есть гончарная древнерусская (XI–XIII вв.) керамика.

Шмидт Е. А., 1952, с.401-402; 1976, с.264; Шмидт Е. А., Ходченков А. А., 1961, с.65; Древности железного века, 1962, с.19; Список, 1974, с.33.

249. Кричев, г. Могилевская обл. В черте современного г., на прав. бер. р. Сож при впадении речки Кричевки (Кривиченки), округлое городище — Замковая гора, общей площадью около 0,5 га. С напольной стороны сохранились следы вала и ров. Здесь находился древнерусский Кречют, впервые упомянутый в грамоте Ростислава Мстиславича 1136 г. Небольшие раскопки городища провели Г. В. Штыхов (1967) и М. А. Ткачев (1973,1976). Культ. сл. (до 2,5 м) сильно перемешан, содержит отложения милоградской культуры и древнерусского времени. Обнаружены: древнерусская (конца XI–XIV вв.) гончарная керамика, стеклянные браслеты, копья, шпоры, ножи, ключи, замки, долото и пр. Первоначальный вал был насыпан в XII в. Найдены нижние венцы сгоревшего дома XIII в. Неукрепленный посад располагался к Ю-В на Спасской горе.

Шапов Я. Н., 1976, с.143; Романов Е. Р., 1893, с.45; Спицын А. А., 1903, с.62; Седов В. В., 1961, с.339; 1978, с.144,145,147 (№ 102); Древности железного века, 1962, с.18; Штыхов Г. В., 1971, с.223; 1975, с.22; Очерки, 1972, с.126,127; Ткачев М. А., 1974, с.382-383; 1977, с.417,418.

250. Кричев, г. Могилевская обл. В черте совр. г., недалеко от детинца древнего Кречюта на Пречистенской Горе, второе городище Городец, ныне почти полностью разрушенное. Судя по археологическим данным (М. А. Ткачев), культ. сл. (2-3,5 м) содержит отложения эпохи железного века и древнерусского (XI–XIV вв.) времени. Кроме гончарной керамики, обнаружены бусы, обломки стеклянных браслетов, наконечники стрел и т. п. К с. находилось селище (1 га) с аналогичными материалами.

Романов Е. Р., 1893, с.45; Спицын А. А., 1903, с.62; Древности железного века, 1962, с.18; Штыхов Г. В., 1971, с.223, № 260; 1975, с.22; Очерки, 1972, с.126-127; Ткачев М. А., 1977, с.418.

251. Славгород, г. Могилевская обл. В городском парке, на крутом мысу прав. бер. р. Сож, близ устья р. Прони, городище, размерами 40 × 90 м. Сохранились следы укреплений: вала и рва. Здесь находился древнерусский Прупой (Пропошеск), впервые упомянутый в грамоте Ростислава Мстиславича 1136 г. На городище провели небольшие раскопки Г. В. Штыхов (1967) и М. А. Ткачев (1974). Культ. сл. (0,4-2 м) содержит внизу материалы эпох неолита и железного века, а в верхней части древнерусского (X–XIV вв.) времени: гончарную керамику, стеклянные браслеты, бусы. По данным раскопок вал на поселении возведен в XII в. К С от городища прослеживаются остатки неукрепленного посада.

Шапов Я. Н., 1976, с.143; Спицын А. А., 1903, с.31; Седов В. В., 1961, с.340; 1975, с.252; 1978, с.144,145,147 (№ 103); Древности железного века, 1962, с. 21; Штыхов Г. В., 1969; 1971, с.233; 1975, с.28; Очерки., 1972, с.131-132; Ткачев М. А., 1976, с.427, 428.

252. Шавнево, д. Могилевская обл. Около д., на бер. р. Быстрой, городище и курганный могильник. На городище найден клад серебряных древнерусских вещей: монетные гривны, браслеты, серьги. Поселение обследовал Л. Д. Поболь.

Спицын А. А., 1903, с.41; Древности железного века, 1962, с.15; Штыхов Г. В., 1971, с.218; Седов В. В., 1978, с.144,145 (№ 76).

253. Горы, д. Могилевская обл. На окраине д., на бер. р. Каменки, обширное (2 га) городище. Поселение окружено валом и рвом. Памятник обследован М. А. Ткачевым. Подъемный материал: древнерусская (XII–XIV вв.) гончарная керамика.

Спицын А. А., 1903, с.60; Древности железного века, 1962, с.15; Штыхов Г. В., 1971, с.218; Ткачев М. А., 1977, с.418.

254. Ярцевка, д. Могилевская обл. В 1 км к Ю-В от д., мысовое городище (30 × 27 м).

Культ. сл. не выразителен. Рядом селище древнерусского (XI–XIII вв.) времени.

Штыхов Г. В., 1971, с.218.

255. Радомля, д. Могилевская обл. Около д., на отрогах прав. бер. р. Прони, городище из двух укрепленных площадок. Сев.-вост. площадка (Замковище) овальная в плане, размерами 30 × 45 м. С сев. напольной стороны сохранились остатки некогда высокого вала. Культ. сл. (0,8–2,2 м) содержит отложения эпохи железа и древнерусского (XII–XVII вв.) времени. Сев.-зап. площадка отделена от первой узкой глубокой ложбиной, со стороны плато прослеживаются остатки двух валов и рвов. Размеры площадки 30 × 40 м. Культ. сл. — 0,3 м содержит единичные гончарные и лепные черепки. За валами, сев. городища, на плато, располагался неукрепленный посад-селище. Здесь найдены многочисленные обломки гончарной керамики XII–XIII вв. и XVI–XVII вв., осколок стеклянного сосуда конца XII в., часть железного серпа. Среди ранней группы керамики преобладает посуда XIII в., имеющая аналогии в находках на территории городищ. Город Радомль впервые упомянут летописью в 1535 г. Поселение обследовалось О. Н. Мельниковской (1958) и М. А. Ткачевым (1976). Судя по собранному материалу и характеру оборонительных сооружений, укрепления были возведены на рубеже XII–XIII вв. на месте более раннего поселения рубежа н. э.

ПСРЛ, т. XIII, вып. I, с. 99; Романов Е. Р., 1893, с.45; Сербов И. А., 1932, с.240–241; Древности железного века, 1962, с.15; Штыхов Г. В., 1971, с.234; Мельниковская О. Н., 1976, с.60–62; Ткачев М. А., 1977, с.417.

256. Высокое, д. Могилевская обл. Около д., на мысу прав. бер. р. Прони, овальное городище, размерами 42 × 26 м. Поселение с напольной стороны защищено дугообразным валом выс. 4 м и рвом. Культ. сл. содержит лепную (I тыс. н. э.) и гончарную древнерусскую (XI–XIII вв.) керамику.

Спицын А. А., 1903, с.60; Тарасенко В. Р., 1930, с.238; Раппопорт П. А., 1956, с.25,29,182; 1967, с.95,227; Древности железного века, 1962, с.18; Митрофанов А. Г., 1967; Штыхов Г. В., 1971, с.234, № 393.

257. Поповка (Васьковичи) д. Могилевская обл. В 1,5 км к С-В от д., на прав. бер. р. Песчанки, городище и курганная группа более 200 насыпей. К древнерусским поселениям городище отнесено условно.

Древности железного века, 1962, с.21; Штыхов Г. В., 1969; 1971, с.231.

258. Чечерск, п. г. т. Гомельская обл. В центре пос., на мысу, при впадении р. Чечеры в

р. Сож, округлое (0,5 га) городище — остатки древнерусского Чичерска, впервые упомянутого в летописи под 1159 г. Небольшие раскопки поселения провели А. Н. Лявданский и М. А. Ткачев. От берегового плато городище отделено широким и глубоким рвом. Культ. сл. содержит напластования милоградской, зарубинецкой и роменской культур, а также древнерусского (XI–XIII вв.) времени. Укрепления неоднократно перестраивались. Помимо гончарной керамики, найдены: 2 сошника, серп, коса, бусы, обломки стеклянных браслетов и пр.

ПСРЛ, II, стб.498; Спицын А. А., 1903; Дубінскі С. А., 1928; Лявданскі А. Н., Палікарповіч К. М., 1932; Древности железного века, 1962, с.25; Мельниковская О. Н., 1967, с.189,193; Штыхов Г. В., 1971, с.129,130; 1975, с.31; Очерки..., 1972, с.130,131; Ткачев М. А., 1976, с.427,428.

259. Беседка, д. Смоленская обл. Близ д., на прав. бер. р. Беседь, городище. Подъемный материал: обломки древнерусской (XI–XIII вв.) гончарной керамики.

Лявданский А. Н., 19266, с.287; 1932а, карта; Андреев Н. В., Маковский Д. П., 1949, с.125; Древности железного века, 1962, с.19; Седов В. В., 1978, с.144,145 (№96).

260. Красная Гора (б. Попова Гора), п. г. т. Брянская обл. Близ пос., на лев. бер. р. Беседь, городище. С напольной стороны поселение укреплено 2 валами и рвами. Культ. сл. содержит отложения эпохи железного века (южновская культура) и древнерусского (XI–XIII вв.) времени.

Уварова П. С., 1906, с.90; Самоквасов Д. Я., 1908, с.106; Древности железного века, 1962, с.26.

261. Светиловичи, д. Гомельская обл. В 0,5 км южн. д., на прав. бер. р. Беседи, городище. Рядом курганный могильник. На поселении найдены редкие обломки древнерусской (XII–XIII вв.) гончарной керамики.

Спицын А. А., 1903, с.57; Древности железного века, 1962, с.26; Штыхов Г. В., 1971, с.97,98.

262. Сеславль, д. Смоленская обл. В 3 км зап. д., небольшое (20 × 18 м) городище (между д. Долгое и Новоселки). По мнению П. В. Голубовского здесь находился древнерусский Изяславль, впервые упомянутый в грамоте о поступлении смоленской епископии с городов княжества, датируемой второй половиной XII-началом XIII вв. Это заключение принято многими исследователями. Сомнения вызывают незначительные размеры поселения.

Шапов Я. Н., 1976, с.146; Голубовский П. В., 1895, с.78; Лявданский А. Н., 19266, с.288; 1932а, с.29, карта; Успенская А. В., Фехнер М. В., 1956, с.143; Седов В. В., 1966, с.342; 1975, с.254; 1978, с.148.

263. Юрьево, д. Смоленская обл. В 270 м зап. д., на бер. р. Вымкшлы (приток р. Ворони-

цы), городище в форме вытянутого прямоугольника (60 × 16 м). Подъемный материал: древнерусская (XI—XIII вв.) гончарная керамика.

Спицын А. А., 1899, с.337; Лявданский А. Н., 1926б, с.286,289; 1932а, с.32; Андреев Н. В., Маковский Д. П., 1949, с.127; Древности железного века, 1962, с.19; Седов В. В., 1978, с.144,145 (№ 93).

264. Слепцово, д. Смоленская обл. У зап. окраины д., на прав. бер. р. Пет, округлое городище, размерами 59 × 45 м. С напольной стороны поселение укреплено валом (выс. 1 м, шир. основания 6,5 м) и рвом (глуб. 1 м, шир. 5 м). Подъемный материал: древнерусская (XII—XIII вв.), гончарная керамика.

Лявданский А. Н., 1926б, с.287; 1932, с.26, карта; Андреев Н. В., Маковский Д. П., 1949, с.126; Шмидт Е. А., Ходченков А. А., 1961, с.54; Древности железного века, 1962, с.20; Шмидт Е. А., 1976, с.173, № 66; Седов В. В., 1978, с.144,145 (№ 94).

265. Епишево, с. Смоленская обл. На окраине села, на мысу лев. бер. р. Пет, городище овальной формы, размерами 62 × 20 м. По краю прослеживаются следы вала. Культ. сл. — 1 м, содержит лепную днепро-двинскую и гончарную древнерусскую (XI—XIII вв.) керамику.

Спицын А. А., 1899, с.338; Орловский И. И., 1908, с.173; Лявданский А. Н., 1926б, с.287; 1927, с.245; 1932, с.26, карта; Андреев Н. В., Маковский Д. П., 1949, с.126; Шмидт Е. А., Ходченков А. А., 1961, с.54; Древности железного века, 1962, с.20; Шмидт Е. А., 1976, с.162,163 (№ 20); Седов В. В., 1978, с.144,145 (№ 95).

266. Любатовка, д. Смоленская обл. Близ д., на прав. бер. р. Ипать, городище, площадью около 0,1 га. Подъемный материал: древнерусская (XI—XIII вв.) гончарная керамика.

Лявданский А. Н., 1926б, с.288; 1932а, с.28,29; Древности железного века, 1962, с.19,20; Седов В. В., 1978, с.144,145 (№ 97).

267. Разрытое, с. Брянская обл. Около села, на прав. бер. р. Ипать, городище; рядом — три курганные группы. По мнению большинства исследователей здесь находился древнерусский Зарой, упомянутый летописью под 1154 г. Однако Л. В. Алексеев полагает, что название Зарой появилось в летописи в результате ошибки переписчика, вместо Заруб. Данный пункт впервые упомянут в грамоте Ростислава Мстиславича 1136 г. О его местоположении единого мнения нет.

ПСРЛ, II, стб.477; Голубовский П. В., 1895, с.56,79; Лявданский А. Н., 1926б, с.287,288; 1928а, с.285; 1932а, с.27,30; Насонов А. Н., 1951, с.172; Успенская А. В., Фехнер М. В., 1956, с.143; Седов В. В., 1961; 1975, с.257-258; Древности железного века, 1962, с.23; Алексеев Л. В., 1976, с.57-58.

268. Ормино, с. Брянская обл. Близ села, в уроч. Церковная гора, на прав. бер. р. Вормик, городище — остатки древнерусской Ормины,

упомянутой в летописи под 1140 г. Поселение обследовано С. А. Гатцуком.

ПСРЛ, II, стб.312; Голубовский П. В., 1908, с.30; Древности железного века, 1962, с.23; Гатцук С. А., А-1906, № 55.

269. Дроков Старый, д. Брянская обл. На сев. окраине д., на высоком прав. бер. р. Ипать, городище. С трех сторон овальную (50 × 40 м) площадку поселения защищают глубокие овраги. С напольной (южн.) стороны проходят вал (выс. 3 м) и ров (глуб. 6 м). Культ. сл. (0,6 м) содержит отложения эпохи железного века (юхновская культура) и древнерусского (XII—XIV вв.) времени. Поблизости расположено синхронное селище. Памятник обследован Ф. М. Заверняевым, В. А. Падиным и В. И. Кулаковым. Здесь, по-видимому находился древнерусский Дроков, упомянутый в Списке русских городов конца XIV в.

НПЛ, 1950, с.476; Древности железного века, 1962, с.23; Кулаков В. И., А-1972, № 4695.

270. Рюхово, с. Брянская обл. В 0,6 км сев.-зап. села, на прав. бер. р. Жеги (лев. приток р. Унечи), овальное (84 × 60 м) городище. Площадка поселения обнесена валом (выс. 2 м) и рвом (глуб. 1,5 м). Съезд прослеживается с Ю-З. Культ. сл. (0,2 м) содержит обломки гончарной древнерусской (XII—XIII вв.) керамики.

Уварова П. С., 1906, с.89; Древности железного века, 1962, с.27; Узьянов А. А., 1972, с.97.

271. Рябцево, с. Брянская обл. На сев.-зап. окраине села, на мысу — останце лев. бер. безымянного ручья (прав. приток р. Титвы), городище. Неправильно-овальное в плане поселение (0,5 га) укреплено 2 валами и рвом. Культ. сл. содержит отложения эпохи железного века (юхновская культура) и древнерусского времени. Найдены шиферные пряслица, бусы, обломки стеклянных браслетов, различные украшения и бытовые предметы. Городище окружено селищами-посадами (общая площадь свыше 7 га). Памятник обследовали Ф. М. Заверняев, О. Н. Мельниковская, Г. Н. Пронин. По мнению О. Н. Мельниковской здесь находился древнерусский Стародуб, упомянутый в летописи под 1096 г.

ПСРЛ, I, стб. 230; Уварова П. С., 1906, с.89; Древности железного века, 1962, с.27; Мельниковская О. Н., А-1970, № 4391; Пронин Г. Н., 1973, № 4991.

272. Селище, д. Брянская обл. В 0,12 км сев.-зап. д., на мысу лев. бер. пересохшего ручья (прав. приток р. Горькуши), городище (I). Неправильно-овальная площадка поселения (0,6 га) с напольной стороны укреплена двумя валами и рвом. Культ. сл. содержит отложения

древнерусского (XII–XIII вв.) времени. Памятник обследован О. Н. Мельниковской и Г. Н. Прониным.

Мельниковская О. Н., А-1970, № 4391; Пронин Г. Н., А-1973, № 4991.

273. Селище, д. Брянская обл. В 1 км юго-зап. д., на мысу лев. бер. руч. Ровок (прав. приток р. Горькуши), городище (II). Овальная в плане площадка (0,2 га) поселения с напольной стороны укреплена валом (выс. 0,5 м). Въезд находится с Ю-З. Культ. сл. (1,2 м) содержит отложения эпохи железного века (юхновская культура) и древнерусского (XII–XIII вв.) времени.

Уварова П. С., 1906, с.89; Самоквасов Д. Я., 1908, с.108; Древности железного века, 1962, с.27.

274. Литовск, д. Брянская обл. В 1,5 км вост. д., на мысу лев. бер. безымянного ручья (лев. приток р. Титвы), городище. Четырехугольная с округленными углами площадка (58 × 36 м) поселения с двух сторон укреплена валом и рвом. Культ. сл. слабо выражен. Подъемный материал: древнерусская (XIII–XIV вв.) гончарная керамика.

Спицын А. А., 1903, с.95; Уварова П. С., 1906, с.89; Самоквасов Д. Я., 1908, с.108; Древности железного века, 1962, с.27; Кулаков В. И., А-1973, № 5154.

275. Ушерпье, с. Брянская обл. На южн. окраине села, в уроч. Городок (прав. бер. р. Ипуть), городище. Площадка поселения, овально-вытянутая (72 × 24 м) в плане была окружена валом, ныне сохранившимся лишь с С-В. Подъемный материал: обломки гончарной древнерусской (XII–XIII вв.) керамики. Встречаются также материалы более позднего (XVII–XVIII вв.) времени. Рядом расположено селище.

Уварова П. С., 1906, с.90; Древности железного века, 1962, с.27; Узьянов А. А., А-1970, № 4806.

276. Гомель, г. В центре современного города, на территории парка культуры, Дворца пионеров и Областного краеведческого музея (прав. бер. р. Сож при впадении в него р. Гомеюк) сохранились следы городища — остатки древнерусского Гомия, впервые упомянутого в летописи под 1142 г. Небольшие раскопки поселения провели И. Х. Ющенко (1926) и М. А. Ткачев (1975). Культ. сл. (до 2,5 м) содержит отложения эпохи бронзы, милоградской и заруби-нецкой культур, древнерусского времени (XI–XIII вв.) и эпохи позднего феодализма. По-видимому, древнерусское поселение возникло здесь в XI в. Валы насыпаны в XII в. При раскопках найдены шиферные пряслица, стеклянные браслеты, бусы, различные бытовые вещи. Неукрепленный посад находился вдоль берегов

р. Гомеюк. Здесь обнаружены следы железообрабатывающего производства.

ПСРЛ, II, стб.311; Романов Е. Р., 1910, с.110; Даугяла З. I., 1927, Дубинскі С. А., 1928, с.277; Рыбакоу Б. А., 1932; Древности железного века, 1962, с.29; Мельниковская О. Н., 1967, с.189,190; Штыхов Г. В., 1971, с.99; 1975, с.17; Очерки..., 1972, с.129,130; Ткачев М. А., 1976, с.427.

277. Любны, д. Гомельская обл. Городище, в 1,5 км к Ю-З от д., (прав. бер. р. Сож). Небольшие раскопки поселения проведены Е. Р. Романовым и И. Х. Ющенко. Культ. сл. (1 м) содержит отложения милоградской культуры и древнерусского (XII–XIII вв.) времени.

Спицын А. А., 1903, с.36; Романов Е. Р., 1910, с.110,118; Юшчанка І. Х., 1930, с.515; Древности железного века, 1962, с.29,30; Мельниковская О. Н., 1967, с.189,191; Штыхов Г. В., 1971, с.100.

Бассейн р. Неман

278. Городище, п. г. т. Брестская обл. В 0,5 км юго-зап. поселка, на холме среди поймы прав. бер. р. Сервечи, городище. Площадка поселения овальной формы (75 × 30 м) укреплена валом и рвом. Культ. сл. — мощностью 1 м, содержит напластования культуры штрихованной керамики и древнерусского (XII–XIII вв.) времени. С С к городищу примыкает неукрепленное селище. Культ. сл. (0,4 м) насыщен обломками гончарной посуды. Найден железный нож с утолщенной спинкой.

Гуревич Ф. Д., 1962, с.152; Штыхов Г. В., 1971, с.13.

279. Пурневичи, д. Брестская обл. В 1 км юго-зап. д., на овальном холме (25 × 40 м), городище. Поселение окружено валом (до 3 м выс.). Культ. сл. прослеживается плохо. Найдены редкие обломки древнерусской (X–XI вв.) гончарной посуды.

Гуревич Ф. Д., 1962, с.172,173; Раппопорт П. А., 1967, с.79,80,225 (№ 17); Седов В. В., 1974, с.31,32.

280. Радогоща, д. Гродненская обл. Около д., на мысу прав. бер. р. Невды, округлое (диам.- 20 м) городище. С напольной стороны прослеживаются два вала (выс. — до 1 м). Культ. сл. (0,6 м) содержит угли, жженые камни, лепную и гончарную (X–XI вв.) керамику.

Гуревич Ф. Д., 1962, с.173; Раппопорт П. А., 1967, с.81,82,133,225 (№ 18); Штыхов Г. В., 1971, с.147; Седов В. В., 1974, с.31,32.

281. Селище, д. Гродненская обл. В д., на лев. бер. р. Невды, в уроч. Замок (изолированная возвышенность), городище. Овальная площадка (53 × 25 м) поселения ограждена с С-В и Ю валом (выс. — 2 м). При обследовании культ. сл. на городище не обнаружен. У подножия холма с вост. стороны находится селище.

Здесь найдена лепная и раннегончарная керамика (IX–XI вв.).

Гуревич Ф. Д., 1962, с.175; Штыхов Г. В., 1971, с.141; Седов В. В., 1974, с.31,32.

282. Новогрудок, г. Гродненская обл. На сев. окраине г., на возвышенности сохранилось городище из двух укрепленных площадок — остатки древнерусского Новгорода, впервые упомянутого в летописи под 1235 г. Детинец занимает треугольный в плане мыс (110 × 80 м) и укреплен по периметру валом. С напольной стороны помимо высокого вала проходит глубокий дугообразный ров. Здесь находился в древности въезд. Окольный город (неправильной треугольной формы в плане 225 × 130 м) примыкает к детинцу с 3. Общая укрепленная площадь поселения превышает 2,7 га. За окольным городом располагался открытый посад.

Многолетние исследования в Новогрудке ведет Ф. Д. Гуревич. Оборонительные укрепления изучали П. А. Раппопорт и М. А. Ткачев. Судя по археологическим данным поселение в Новогрудке возникло в X в. Сначала был укреплен детинец. Валы окольного города возведены в XII в. Раскопками открыты многочисленные наземные и несколько углубленные в землю жилища. Обнаружены остатки стеклянных окон, а также фресковой росписи стен одной из жилых построек XII в. Собран разнообразный и яркий вещевой материал: осколки привозной стеклянной посуды, обломки амфор, оружие, орудия труда, резные костяные изделия и пр.

Большую часть территории окольного города занимали усадьбы богатых феодалов. В детинце находился, по-видимому, княжеский двор с различными службами и жилищами челяди. Жизнь в окольном городе замерла в связи с военной опасностью в конце XIII в., но на детинце она продолжалась вплоть до XVI столетия.

На территории новогрудского посада, прилегающей к окольному городу, М. К. Каргер обнаружил под ныне существующей церковью фундаменты Борисоглебовского храма XII в.

ПСРЛ, II, стб.776; Гуревич Ф. Д., 1962, с.80-83, 198,199; 1962а, с.241-252; 1962б, с.70-77; 1969, с.114-119; 1970, 1978, с.411,412; Раппопорт П. А., 1967, с.89,90,122,123,186,188-190,224,226; Малевская М. В., 1965, с.92; Штыхов Г. В., 1971, с.146; 1975, с.24-26; Очерки., 1972, с.138-140.

283. Лида, г. Гродненская обл. Во дворе городского замка (XIV в.) прослежен культ. сл. (свыше 0,5 м) и обнаружена раннегончарная (X–XI вв.) керамика. К числу древнерусских укрепленных поселений отнесена условно.

Гуревич Ф. Д., 1962, с.195; Штыхов Г. В., 1971, с.142.

284. Мыто, д. Гродненская обл. В 1,5 км к 3 от д., на холме прав. бер. р. Дзитовы, овальное (30 × 20 м) городище. Укрепления прослеживаются плохо. Культ. сл. (0,5 м) содержит редкие обломки раннегончарной (X–XI вв.) керамики. У подножия городища на площади 3 га расположено селище с лепной (IX–X вв.) керамикой.

Покровский Ф. В., 1893, с.96; Гуревич Ф. Д., 1962, с.170; Штыхов Г. В., 1971, с.143; Седов В. В., 1974, с.31,32.

285. Ольшево, д. Гродненская обл. В 1 км южн. д., на холме, возвышающимся над поймой р. Дзитвы, городище (40 × 20 м). Оборонительные сооружения не прослеживаются. Культ. сл. (0,4 м) содержит редкие лепные (IX–X вв.?) черепки.

Гуревич Ф. Д., 1962, с.170-171; Раппопорт П. А., 1967, с.79, 225 (№ 2); Штыхов Г. В., 1971, с.143; Седов В. В., 1974, с.31,32.

286. Огородники, д. Гродненская обл. В 800 м юго-вост. д., в уроч. Замковая гора, городище. Поселение занимает треугольный (22 × 30 м) мыс над р. Молчадь. С напольной стороны городище укреплено двумя невысокими валами. Культ. сл.(0,5 м) содержит редкие гончарные (X в.) обломки сосудов. За городищем находилось селище с лепной керамикой.

Покровский Ф. В., 1893, с.96; Гуревич Ф. Д., 1962, с.44,170; Раппопорт П. А., 1967, с.81,225 (№ 16); Штыхов Г. В., 1971, с.135; Седов В. В., 1974, с.31,32.

287. Накрышки, д. Гродненская обл. В 0,5 км юго-зап. д., разрушенное городище (лев. бер. р. Неман). На пашне собраны обломки древнерусской (XI–XIII вв.) гончарной посуды.

Гуревич Ф. Д., 1962, с.170; Штыхов Г. В., 1971, с.137.

288. Костенево, д. Гродненская обл. В излучине р. Костеневки (прав. бер.), на склоне возвышенного берега, круглое городище. По периметру оно окружено валом высотой 2-3 м. За валом видны следы заплывшего рва. Внутренняя площадка поселения имеет размеры 52 × 46 м. Культ. сл.(0,4м) содержит обломки древнерусской (XII–XIII вв.) керамики, угли, жженые камни, остатки сгоревшей деревянной постройки. Обнаружены также материалы более позднего времени. Исследователь городища В. В. Седов, полагает, что здесь находился древнерусский Вевереск, упомянутый в Списке русских городов конца XIV в.

НПЛ, 1950, с.476; Покровский Ф. В., 1893, с.98; Штыхов Г. В., 1971, с.157; Седов В. В. 1974, с.29-31; Ткачев М. А., 1975.

289. Турейск, д. Гродненская обл. На окраине д., на невысокой гряде, поднимающейся надпоймой р. Неман (прав. бер.), городище — остатки древнерусского Турийска. впервые

упомянутого в летописи под 1253 г. С 3 и В площадка поселения защищена дугообразными глубокими рвами, с напольной северной стороны видны следы вала. Городище исследовали К. Т. Ковальская, Г. Е. Пех и Я. Г. Зверуго. Обнаружены шлаки, крицы, глиняные сопла, свидетельствующие о развитии железоделательного ремесла. Найдены также древнерусская (XII–XIII вв.) гончарная керамика и различные бытовые предметы. Поселение в Турийске возникло в начале XII в.

ПСРЛ, II, стб.819; Покровский Ф. В., 1895, с.102; Тараканова С. А., 1954, с.106; Гуревич Ф. Д., 1962, с.204; Ковальская К., Пех Г., 1962; Раппопорт П. А., 1967, с.83,225; Штыхов Г. В., 1971, с.158; 1975, с.29,30; Очерки..., 1972, с.148,149.

290. Гольинка, д. Гродненская обл. На зап. окраине д., на мысу прав. бер. р. Неман, городище прямоугольной формы (160 × 135 м). С С и 3 площадка поселения окружена валом (выс. — 3 м). С вост. стороны сохранилось 2 отрезка вала. Культ. сл. прослеживается плохо. За валами находилось селище. Здесь собрана лепная (эпохи неолита ?) и гончарная древнерусская (XIII–XV вв.) керамика.

Покровский Ф. В., 1893; Гуревич Ф. Д., 1962, с.146,147; Раппопорт П. А., 1967, с.111,225 (№ 3); Штыхов Г. В., 1971, с.157; Седов В. В., 1974, с.31.

291. Коссово, г. Брестская обл. В 1 км сев. г., на возвышенности, небольшое овальное городище, обнесенное двумя рядами валов. Культ. сл. содержит лепную и редкие обломки гончарной древнерусской (XII–XIII вв.) керамики.

Покровский Ф. В., 1895, с.134–135; Кухаренко Ю. В., 1961, с.16,17; Штыхов Г. В., 1971, с.19.

292. Слоним, г. Гродненская обл. Южн. г., по дороге в Коссово, на мысу (усадыба Меречевщина, р. Гривда), городище овальной формы (40 × 60 м). Поселение укреплено двумя рядами параллельных валов. На площадке городища культ. сл. прослеживается плохо, найдено несколько обломков древнерусской (X–XI вв.) гончарной керамики.

Раппопорт П. А., 1967, с.81,83,225 (№ 11); Штыхов Г. В., 1971, с.151; Седов В. В., 1974, с.31,32.

293. Жировцы, д. Гродненская обл. На окраине г. Слонима (лев. бер. р. Щары), в уроч. Турецкая гора, городище на холме. Вокруг овальной (25 × 45 м) площадки поселения оборонительных сооружений не прослеживается. Культ. сл. мало выразителен, содержит редкие обломки раннегончарной (X–XI вв.) керамики.

Гуревич Ф. Д., 1962, с.44; Раппопорт П. А., 1967, с.78,79,225; Штыхов Г. В., 1971, с.151; Седов В. В., 1974, с.31,32.

294. Слоним, г. Гродненская обл. В центре г., недалеко от лев. бер. р. Щары, на возвышенности (Замчище 150 × 200 м) сохранились следы городища — остатки древнерусского Вслонима, впервые упомянутого в летописи под 1252 г. Поселение исследовано Г. И. Пехом и Я. Г. Зверуго. Культ. сл. достигает толщины 6 м, хорошо сохраняет дерево и другие предметы органического происхождения. В отложениях XII–XV вв. обнаружены несколько ярусов деревянных мостовых (ширина 6 м и 3 м), различные жилые и хозяйственные постройки, деревянные миски, ковши, кубки. Найдены изделия из кожи, обрывки льняных и шерстяных тканей. Большой интерес представляет находка железного шлема и стеклянного сосуда с арабской надписью. Поселение в Слониме возникло на рубеже XI–XII вв.

ПСРЛ, II, стб.816; Гуревич Ф. Д., 1962, с.204; Раппопорт П. А., 1967, с.9,180,183; Пех Г. И., 1966; 1969; Зверуго Я. Г., 1969, с.351; Штыхов Г. В., 1971, с.153; 1975, с.28; Очерки..., 1972, с.146–148.

295. Высок, д. Гродненская обл. Близ д., на оконечности холмистой гряды, овальное (35 × 25 м) городище. С напольной сев.-вост. стороны проходят вал и ров. Склоны холма подрезаны. Культ. сл. (0,3 м) слабо насыщен мелкими обломками лепной и гончарной (X-нач. XI в.) керамики. Аналогичная керамика собрана на селище, примыкающем с С к городищу.

Покровский Ф. В., 1895, с.20; Гуревич Ф. Д., 1962, с.159,160; Раппопорт П. А., 1967, с.80–82,186,225(N 15); Штыхов Г. В., 1971, с.150; Седов В. В., 1974, с.31,32.

296. Деревна, д. Гродненская обл. В 200 м сев. д., на холме, овальное (35 × 20 м) городище. Склоны холма подрезаны. Культ. сл. прослеживается плохо. Около городища селище с лепной и раннегончарной (X-нач. XI в.) керамикой.

Покровский Ф. В., 1895, с.21; Гуревич Ф. Д., 1962, с.161; Раппопорт П. А., 1967, с.79,186,225 (№ 14); Штыхов Г. В., 1971, с.151; Седов В. В., 1974, с.31,32.

297. Яново, хут. Гродненская обл. В 1 км вост. д., на лев. бер. р. Щары, мысовое городище. Площадка поселения (48 × 25 м), грушевидной формы, защищена с напольной стороны валом. При обследовании найдены обломки лепной и раннегончарной (X–XI вв.) керамики.

Михайловский Е., 1893, с.170; Гуревич Ф. Д., 1962, с.178; Раппопорт П. А., 1967, с.81,225 (№ 10); Штыхов Г. В., 1971, с.140; Седов В. В., 1974, с.31,32.

298. Пархуты, д. Гродненская обл. Возле д. (прав. бер. р. Щары), городище и селище. Подъемный материал: древнерусская (XII–XIII вв.) гончарная керамика.

Гуревич Ф. Д., 1962, с.179; Штыхов Г. В., 1971, с.138.

299. Санники (Санюки), д. Гродненская обл. Около д., на изолированном холме находится городище Тарелка. Площадка поселения, круглая в плане (диам. — 34 м), повышается к краям (следы оплывшего вала). Склоны холма подрезаны у основания. Культ. сл. на самом городище не обнаружен. На селище, прилегающем к холму с З, найдены обломки древнерусской (X—XI вв.) керамики.

Покровский Ф. В., 1895, с.14; Гуревич Ф. Д., 1962, с.189; Раппопорт П. А., 1967, с.83-85,196,225 (№ 13); Штыхов Г. В., 1971, с.138; Седов В. В., 1974, с.31,32.

300. Збочно, д. Гродненская обл. На зап. окраине д., в заболоченной пойме р. Оковки, городище. Поселение укреплено двумя concentрическими, не вполне правильной формы, валами. Центральная площадка (45 × 60 м) городища окружена валом (выс. 2 м). Внешний вал отстоит от внутреннего в среднем на 15 м. В вост. части между ними находится ров. Въезд на городище находился с юго-зап. стороны. Культ. сл. (0,7 м) содержит обломки древнерусской (XII—XIII вв.) гончарной керамики.

Михайловский Е., 1893, с.172,173; Покровский Ф. В., 1895, с.36; Гуревич Ф. Д., 1962, с.84,192; Раппопорт П. А., 1967, с. 86, 87, 184, 191, 199, 202, 225 (№9); Штыхов Г. В., 1971, с.151; Седов В. В., 1974, с.31,32.

301. Кошели, д. Гродненская обл. Близ д., на холме лев. бер. р. Зельвянки (при впадении пересохшей р. Барсучинки), городище. Овальная площадка (65 × 40 м) не имеет валов. Склоны холма местами подрезаны. Культ. сл. (вост. часть) достигает толщины 0,6 м. Поселение исследовал В. В. Седов. Найдены редкие обломки ранней гончарной керамики (X—XI вв.).

Покровский Ф. В., 1895; Седов В. В., 1969; 1974, с.29,31,33; Штыхов Г. В., 1971, с.139,140.

302. Мстибово, д. Гродненская обл. Около д., среди болотистой низины, сохранилось круглое городище (внутренний диам. — 30 м), обнесенное мощным валом (выс. — 5 м). Въезд прослеживается с В. В 150 м от городища, с южн. и юго-зап. сторон, проходит невысокий вал, упирающийся своими концами в болото. Перед валом заметны следы заплывшего рва. Культ. сл. достигает мощности 0,2-0,4 м. На городище собраны редкие обломки древнерусской (XII—XIII вв.) гончарной керамики, а также материалы XVII — XVIII вв. Вплоть до конца XVI в. это местечко именовалось городком Мстибовым. По убедительному предположению П. А. Раппопорта данное городище принадлежало волынскому боярину Мстибогу, упомянутому в летописи под 1202 г.

ПСРЛ, II, стб.718; Покровский Ф. В., 1895, с.39-40; Раппопорт П. А., 1962, с.105-107; 1967, с.85,86,180,184,191,192,225

(№ 6); Гуревич Ф. Д., 1962, с.197; Штыхов Г. В., 1971, с.132; Седов В. В., 1974, с.31; Зверуго Я. Г., 1975а, с.386.

303. Волковыск, г. Гродненская обл. На окраине г., на холмистой гряде сохранилось городище из двух укрепленных площадок — остатки древнерусского Волковыска, впервые упомянутого в летописи под 1252 г. Детинец (Шведская гора) занимает восточную, более возвышенную часть гряды. Его площадка округлой формы (диам. — около 50 м) укреплена по периметру валом (выс. до 7 м). От окольного города (Замчище) детинец отрезан рвом. Окольный город, трапециевидный в плане (130 × 90 м) имеет вал только с напольной стороны. Вокруг располагались неукрепленные посады. Волковыск неоднократно исследовался археологами (И. Иодковский, Г. П. Пех, В. Р. Тарасенко, П. А. Раппопорт, М. К. Каргер, Я. Г. Зверуго).

Раскопки показали, что культурные напластования на обеих площадках относятся к XI—XIV вв. На детинце валы были возведены одновременно с его заселением — в XI в. Окольный город укреплен позже: в начале XII в. Обнаружены жилища двух типов: полуземлянки (XI вв.) и наземные дома (XII—XIV вв.). Расцвет древнего Волковыска падает на вторую половину XII — первую половину XIII в. В слоях этого времени помимо обычных древностей «городского» типа, найдено много предметов вооружения, высокохудожественных изделий, в том числе западноевропейских. Найдена также свинцовая печать с изображением св. Симеона и процветшего креста по сторонам. Особое развитие получило изготовление предметов вооружения, снаряжения коня и всадника, оборонительных доспехов. В окольном городе сохранились остатки каменной церкви XII в. На рубеже XIII—XIV вв. замирает жизнь в детинце, а в конце XIV в. население уходит и из окольного города. Поселение перемещается на берега р. Волковыи, на свое теперешнее место.

ПСРЛ, II, стб. 816; Jodkowski J., 1925; Тарасенко В. Р., 1957, с.258-279; Пех Г. И., 1963; Раппопорт П. А., 1963; 1967, с.87-89, 225 (№ 7); 1975, с.62,95; Гуревич Ф. Д., 1962; 1970; Штыхов Г. В., 1971, с.131; 1975, с.16,17; Очерки., 1972, с.140-146; Зверуго Я. Г., 1975.

304. Волковыск г., Гродненская обл. В 0,4 км к В от детинца древнего Волковыска, на изолированном высоком холме, расположено городище Муровельник. Поселение возвышается над низиной, частично заболоченной равниной. Почти прямоугольная площадка (50 × 100 м) окружена валом. В южн. части прослеживается воронкообразная яма, возможно древний колодец. При раскопках городища обнаружены только материалы X — начала XI в. Все

вскрытые жилища принадлежат к типу полземляночных. По-видимому, жизнь на поселении прекратилась в начале XI в. в связи с развитием соседнего Волковыска.

Тарасенко В. Р., 1957, с.279; Гуревич Ф. Д., 1962; Раппопорт П. А., 1963, с.237; 1967, с.89,155,186,255 (№ 8); Штыхов Г. В., 1971, с.131; 1975, с.16; Очерки., 1972, с.146; Седов В. В., 1974, с.31; Зверуго Я. Г., 1975.

305. Новоселки, д. Гродненская обл. Около д., на мысу, образованном слиянием р. Шары с Неманом, городище. Прослеживаются остатки валов. Культ. сл. содержит обломки древнерусской (XII–XIII вв.) гончарной керамики.

Гуревич Ф. Д., 1962, с.144; Штыхов Г. В., 1971, с.144.

306. Индура, д. Гродненская обл. Около д., в 0,5 км от реки, на естественном мысовидном всхолмлении, округлое городище. Центральная площадка (внутренний диам. — 18 м) обнесена по периметру валом (выс. 2 м). Перед валом сохранились следы заплывшего рва. Вокруг центральной площадки расположена вторая площадка, также окруженная несколько овальным в плане валом. Въезд на городище прослеживается с сев.-зап. стороны. Поселение сильно повреждено карьером. Раскопки на нем проведены К. Т. Ковальской и П. А. Раппопортом. Культ. сл. целиком относится к X–XI вв.

Покровский Ф. В., 1895, с.46; Гуревич Ф. Д., 1962, с.193; Раппопорт П. А., 1967, с.83–85,124,133,155,199,225 (№ 108); Штыхов Г. В., 1971, с.135; Седов В. В., 1974, с.31,32.

307. Кульчицы, д. Гродненская обл. Близ д., в 1,5 км юго-вост. пос. Острино, на лев. бер. р. Остринки, округло-овальное (70 × 56 м) городище. Поселение окружено валом высотой до 3,5 м. С напольной стороны перед валом заметен ров. Широкий (до 16 м) и глубокий (1,5 м) ров находится и внутри городища в сев. части. Культ. сл. (свыше 0,6 м) содержит обломки древнерусской (XII–XIII вв.) гончарной керамики. Разведочный шурф натолкнулся на печь-каменку. По мнению В. В. Седова, обследовавшего памятник, здесь находилось древнерусское Острее, упомянутое в списке русских городов конца XIV в.

НПЛ, 1950, с.476; Покровский Ф. В., 1893, с.110,111; Штыхов Г. В., 1971, с.157; Седов В. В., 1974, с.27–31.

308. Гродно, г. На высоком, треугольном в плане мысу (Старый замок), при впадении р. Городничанки в р. Неман, сохранилось городище — остатки древнерусского Городена, впервые упомянутого в летописи под 1128 г. Детинец (площадь — около 0,8 га) укреплен по периметру валами. К В от него, за глубоким оврагом расположен Новый замок. Здесь, судя по

археологическим находкам, находился околный город. Он также был укреплен, поскольку на старинных планах его отделяет от остальной территории поселения ров. Общая укрепленная площадь Городена достигала, по-видимому, 3–4 га. В центре городища стояла каменная церковь (нижняя) XII в. На противоположном от поселения бер. р. Городничанки в местности «Коложе» сохранились остатки другого каменного Борисоглебского храма XII в.

Раскопки в Гродно велись неоднократно (И. Иодковский, З. Дурчевский, Н. Н. Воронин). Было установлено, что жизнь на поселении началась во второй половине XI в. Первые укрепления сгорели в сильном пожаре. Уже в XII в. часть укреплений строится из кирпича. Вскрыты наземные деревянные жилища, дворы, мощеные деревом улицы. Найдено много предметов вооружения и повседневного обихода, литейные формы, много привозных и местных высокохудожественных изделий.

ПСРЛ, II, стб.292; Покровский Ф. В., 1895; Воронин Н. Н., 1954; Гуревич Ф. Д., 1962, с.187; Раппопорт П. А., 1956, с.164–166; 1967, с.90,103,148,164,184,212–213,224; Штыхов Г. В., 1971, с.135; 1975, с.17,18; Очерки., 1972, с.133–137.

309. Новосады, д. Минская обл. Близ д., городище. Подъемный материал: лепная штрихованная керамика (II–IV в. н. э.) и обломки гончарной древнерусской (XII–XIII вв.) посуды. Рядом средневековое селище.

Дубінскі С. А., 1928; Гуревич Ф. Д., 1962, с.154,155; Штыхов Г. В., 1971, с.173

310. Каменка, д. Минская обл. Близ д., городище. Культ. сл. содержит обломки лепной штрихованной и гончарной древнерусской (XII–XIII вв.) керамики. Рядом синхронное селище и курганный могильник.

Дубінскі С. А., 1928, с.281; Гуревич Ф. Д., 1962, с.153; Штыхов Г. В., 1971, с.173.

311. Городище, д. Минская обл. Близ д., на прав. бер. р. Усы, городище. Подъемный материал: керамика, бусины начала II тыс. н. э. Указатель, 1893, с.140; Гуревич Ф. Д., 1962, с.187; Штыхов Г. В., 1971, с.173.

312. Несвиж, г. Минская обл. В г. сохранились остатки замка Радзивилов XVI–XVII вв. По сообщению летописи в 1223 г. в битве при р. Калке погиб князь Юрий Несвижский. По-видимому, поселение в Несвиже возникло в древнерусское время.

НПЛ, 1950, с.63,267; Штыхов Г. В., 1971, с.198; Очерки., 1972, с.149.

313. Городок, д. Минская обл. Близ д., городище, окруженное мощным кольцевым валом

и рвом. Поселение обследовано Э. М. Загорульским и Я. Г. Зверуго. Культ. сл. (1,5 м) содержит в основном отложения XVI–XVIII вв. Внизу встречена древнерусская (XII–XIII вв.) гончарная керамика. С вост. стороны к городищу примыкает селище с материалами конца XIII в.(?) и более позднего времени.

Будько В. Д., 1967; Штыхов Г. В., 1971, с.191.

314. Лоск, д. Минская обл. В д., на высокой горе, городище Замчище. В XIV–XVI вв. здесь находился замок. Под отложениями этого времени найдена древнерусская (XII–XIII вв.) гончарная керамика.

Штыхов Г. В., 1971, с.192.

315. Радошковичи, п. г. т. Минская обл. Близ пос., на мысу, городище Шведская Гора. Поселение обследовано А. К. Снитко и А. Г. Митрофановым. Найдена штрихованная и гладкостенная лепная керамика, а также железный ключ и обломки гончарных сосудов древнерусского (XII–XIII вв.) времени.

Штыхов Г. В., 1971, с.192.

316. Качановичи-2, д. Минская обл. Близ д., на высоком холме среди болота, овальное (64 × 36 м) городище. Поселение исследовано А. Г. Митрофановым. Культ. сл. (1 м) содержит отложения эпохи железного века (культура штрихованной керамики) и древнерусского (XI–XII вв.) времени.

Митрофанов А. П., 1955, с.12; Гуревич Ф. Д., 1962, с.153; Штыхов Г. В., 1971, с.197.

317. Накасецк, д. Минская обл. Близ д., на холме, городище Черная гора. Поселение исследовано А. Г. Митрофановым. Культ. сл. содержит отложения эпохи железного века (культура штрихованной керамики) и древнерусского (XII–XIII вв.) времени. К городищу примыкает селище.

Митрофанов А. Г., 1955, с.12; Гуревич Ф. Д., 1962, с.154; По-баль Л. Д., Митрофанов А. Г., 1966; Штыхов Г. В., 1971, с.196.

318. Мядель, оз. Минская обл. На острове, овальное (90 × 40 м) городище, укрепленное валом и рвом. Поселение обследовано Л. В. Алексеевым. Собрана древнерусская (XI–XIII вв.) гончарная керамика.

Алексеев Л. В., 1966, с.81,82; Штыхов Г. В., 1971, с.195.

319. Свирь, п. г. т. Минская обл. В черте пос., под руинами замка князей Свирских, городище. Сохранились следы валов. Культ. сл. (2,6 м) содержит отложения эпохи железного века, древнерусского (XII–XIII вв.) и более позднего времени. Памятник обследован Я. Г. Зверуго.

Штыхов Г. В., 1971, с.196,197; Зверуго Я. Г., 1977, с.405.

Бассейн р. Припяти (без правых притоков)

320. Яревище, с. Волынская обл. На вост. окраине села, близ Вознесенской церкви, городище — остатки древнерусского Рая, впервые упомянутого в летописи под 1255 г. Поселение расположено на лугу прав. бер. р. Припяти, имеет правильную округлую (диам. 40 м) форму. Рядом расположено открытое селище. Культ. сл. на городище и на селище целиком относится к XII–XIII вв.

ПСРЛ, II, стб.828; Раппопорт П. А., 1964, с.55; 1967, с.45,47,162,180,183,188,225.

321. Ратно, с. Волынская обл. Близ села, на островке среди болота, городище — остатки древнерусского Ратно, упоминаемого в документах XIV в., диам. площадки поселения около 60 м. На вост. конце имеется округлый холм, являющийся, возможно, остатками оборонительной башни XIII в. Культ. сл. содержит отложения конца XI–XV вв.

Андрияшев А., 1887, с.59; Раппопорт П. А., 1967, с.31, 101, 141, 180, 184, 192, 225.

322. Ветлы, с. Волынская обл. Близ села, на низменном прав. бер. р. Припяти, городище — остатки древнерусских Ветел, упоминаемых в источниках с сер. XIV в. Площадка поселения, правильной округлой (диам.40 м) формы, возвышается над болотом на 2 м. Следов искусственных укреплений не прослеживается. По обломкам гончарной древнерусской керамики памятник датируется XII–XIII вв.

Ратич О., 1957, с.77; Раппопорт П. А., 1967, с.45,46,101, 162, 180, 184,225.

323. Пинск, г. Брестская обл. В черте современного г., на лев. бер. р. Пины, городище — остатки древнерусского Пинска, впервые упомянутого в летописи под 1097 г. По данным археологических наблюдений и старым планам детинец Пинска (площадью около 2 га) округлой формы был укреплен валом и рвом. Его полукольцом охватывал окольный город (площадью до 4 га), также обнесенный валом и рвом. Значительные раскопки в городе проведены Т. В. Равдиной, Б. В. Миролюбовым, Я. И. Бибиковым, П. Ф. Лысенко. Культ. сл. достигает мощности 5 м. Вскрыты многочисленные деревянные постройки, настилы улиц и дворов, собрана разнообразная коллекция древнерусского оружия, орудий труда, украшений, предметов бытового обихода, поливных керамических плиток. Найдены надписи на корчаге и шифер-

ном пряслице. Поселение в Пинске возникло в XI в.

ПСРЛ, I, стб.258; Миловидов А. И., 1898; Равдина Т. В., 1957, с.150-153; 1963, с.110-112; 1966, с.285-290; Кухаренко Ю. В., 1961, с.20; Лысенко П. Ф., 1966, с.280-291; 1966а, с.260-267; 1974, с.69-117; Гуревич Ф. Д., 1970, с.72; Раппопорт П. А., 1967, с.78,122,127,170,180,182,184,189,224; Штыхов Г. В., 1971, с.24-25; 1975, с.26; Очерки., 1972, с.104-110.

324. Здитово, д. Брестская обл. В нескольких км от д., близ д. Старомлыны, на прав. бер. р. Ясельды, городище, испорченное современным кладбищем. Здесь, по-видимому, находился древнерусский Здитов, впервые упомянутый в летописи под 1252 г. Раскопками М. А. Ткачева и Я. Г. Зверуго обнаружено множество древнерусской (XII-XIII вв.) гончарной керамики, железные предметы, кости животных.

ПСРЛ, II, стб.816; Штыхов Г. В., 1971, с.14,15; 1975, с.19; Ткачев М. А., 1971, с.306-307; Очерки., 1972, с.149.

325. Воньки, д. Брестская обл. Около д., городище с древнерусской (XI-XIII вв.) гончарной керамикой.

Штыхов Г. В., 1971, с.23.

326. Ляховичи, г. Брестская обл. В черте г. остатки древнего городища (120 × 130 м), укрепленного валом и рвом. К числу древнерусских памятников отнесен условно.

Штыхов Г. В., 1971, с.24.

327. Городище, пос. Брестская обл. В пос., на высоком мысообразном выступе бер. озера, городище. Культ. сл. содержит древнерусскую (XI-XIII вв.) гончарную керамику. Поселение нарушено современной застройкой и церковью.

Кухаренко Ю. В., 1961, с.20; Штыхов Г. А., 1971, с.24; Перхавко В. Б., 1978.

328. Горбуновщина, д. Минская обл. Близ д. (3 км сев. г. Клецка), в уроч. Замчище, на лев. бер. р. Лани, городище. Площадка поселения округлая (диам. — 40 м), укреплена валом и рвом. Культ. сл. содержит обломки лепной (милоградская культура) и гончарной древнерусской (XII-XIII вв.) керамики.

Штыхов Г. В., 1971, с.174.

329. Клецк, г. Минская обл. На сев.-зап. окраине г. (лев. бер. р. Лань) сохранилось городище из двух укрепленных площадок — остатки древнерусского Клеческа, впервые упомянутого в летописи под 1128 г. Детинец поселения расположен на естественной возвышенности, отделенной от коренного берега глубоким рвом. Площадка городища, почти круглая в плане (диам. — 80 м), укреплена с южн. и юго-вост. сторон валом (выс. -1,2 м). Вост. детинца нахо-

дится окольный город, эллипсоидной в плане (400 × 110 м). Прослеживаются, особенно с сев.-вост. стороны, остатки вала и рва. Поселение исследовано П. Ф. Лысенко. В детинце найдены обломки стеклянных браслетов, шиферные пряслица, ключ, долото, удила, топор, наконечники стрел и копий. Судя по керамике, жизнь в детинце началась на рубеже XI-XII вв. Керамика из шурфов в окольном городе тождественна керамике в детинце. По-видимому, поселение в обеих частях Клеческа возникло одновременно.

ПСРЛ, II, стб. 292; Шпилевский П. П., 1854, с.45,46; Штыхов Г. В., 1971, с.175,176; Очерки., 1972, с.118-121; Лысенко П. Ф., 1974, с.160-166.

330. Копыль, п. г. т. Минская обл. На юго-вост. окраине пос., в уроч. Замчище, городище — остатки древнерусского Копыля, впервые упомянутого в летописи под 1274 г. С сев. стороны поселение защищено р. Мажей, а с вост. и южн. — широким и глубоким рвом. Прослеживаются остатки вала (выс. -1,2 м). Размеры овальной площадки поселения — 60 × 100 м. Городище осмотрено П. Ф. Лысенко.

ПСРЛ, II, стб.873; Штыхов Г. В., 1971, с.176,177; 1975, с.20,21; Очерки, 1972, с.121; Лысенко П. Ф., 1974, с.172-174.

331. Греск, д. Минская обл. Близ д., на бер. ручья, в уроч. Замчище, городище (площадь 1,5 га). Культ. сл. (1 м) содержит отложения эпохи железного века и древнерусского (XI-XIII вв.) времени.

Штыхов Г. В., 1971, с.200; Перхавко В. Б., 1977, с.414.

332. Омговичи, д. Минская обл. Близ д., в 4 км сев. Московского шоссе, на поле, округлое городище. Подъемный материал: лепная (эпохи железного века) и гончарная древнерусского (XII-XIII вв.) времени керамика.

Штыхов Г. В., 1971, с.201.

333. Большие Падеры (Падзеры), д. Минская обл. Близ д., городище с отложениями эпохи железного века (культура штрихованной керамики) и древнерусского (XI-XIII вв.) времени. Рядом синхронное селище.

Дубінскі С. А., 1930; Штыхов Г. В., 1971, с.201,202; Перхавко В. Б., 1977, с.414.

334. Слуцк, г. Минская обл. В г., на прав. бер. р. Случ при впадении в нее р. Бычок, сохранилось городище из двух укрепленных площадок — остатки древнерусского Случеска, впервые упомянутого в летописи под 1116 г. Детинец (Верхний замок) занимает овальный холм (80 × 100 м), защищенный с З и Ю реками Бычок и Случь. От окольного города (Нижний за-

мок) детинец с Ю-В отделен рвом. Окольный город прилегает к детинцу с В и С. Его площадь около 0,8 га. Сохранились рвы и следы валов. Поселение обследовали С. А. Дубинский, А. Н. Лявданский, Э. М. Загорульский. Небольшие раскопки провел в 1966 г. П. Ф. Лысенко. Культ. сл. (до 4 м) частично сохраняет предметы органического происхождения. Обнаружены деревянные постройки, настилы, частоколы. Найдены железные ножи, ключи, замки, шарнирные ножницы, часть сошника, косы, писало, обломки стеклянных браслетов, шиферные пряслица, двусторонние деревянные гребни. Судя по керамике и другим находкам, поселение в Слуцке возникло на рубеже XI—XII вв.

ПСРЛ, II, стб.282; Дубинский С. А., 1930, с.511; Штыхов Г. В., 1971, с.202; 1975, с.28,29; Очерки..., 1972, с.118,119; Лысенко П. Ф., 1974, с.142-152.

335. Ивань (Селище), д. Минская обл. Близ д., на р. Лахней (прав. приток р. Случь), городище. Культ. сл. содержит отложения эпохи железного века (милоградская культура) и древнерусского (XI—XIII вв.) времени.

Мельниковская О. Н., 1967, с.189,192; Штыхов Г. В., 1973, с.202; Перхавко В. Б., 1977, с.414.

336. Милевичи Западные, д. Гомельская обл. Близ д., на лев. бер. р. Случи, в уроч. Городище, на песчаном всхолмлении следы разрушенного поселения. Культ. сл. (до 0,5 м) содержит обломки лепной и гончарной древнерусской (XI—XII вв.) керамики.

Штыхов Г. В., 1971, с.105.

337. Туров, п. г. т. Гомельская обл. На сев.-зап. окраине современного пос., на мысу, образованном реками Яздой, Струменью и Домухой, городище — остатки древнерусского Турова, впревые упомянутого в летописи под 980 г. Округло-треугольный детинец (площадью около 1 га) был защищен по периметру валом, а с напольной стороны и рвом. С Ю-В к детинцу примыкает окольный город (площадь — 1,5 га) прямоугольных очертаний, также укрепленный с напольной стороны валом и рвом. Поселение неоднократно обследовалось археологами (В. З. Завитневич, А. Д. Коваленя, С. С. Шутов). Систематические раскопки проведены М. Д. Полубояриновой и П. Ф. Лысенко. На детинце вскрыто более 750 кв. м. Культ. сл. (свыше 2,5 м) содержит различные находки, в т. ч. органического происхождения. Обнаружены более 30 деревянных хозяйственных и жилых построек, погреба, печи. Большой интерес представляют образцы мелкой пластики, обломки привозных стеклянных сосудов, орнаментированные изде-

лия из кости. Нижний слой детинца по керамике, бусам датируется концом X -началом XI в.

В окольном городе исследованы (П. А. Раппопорт, М. К. Каргер) руины каменной церкви XII в.

ПСРЛ, I, стб.76; Завитневич В. З., 1890, с.20-21; Коваленя А. З., Шутова С. С., 1930, с.342,373-374; Кухаренко Ю. В., 1961, с.30; Раппопорт П. А., 1956, с.56; 1967, с.77,78,180,182,186,188-190,197,224; 1975, с.63,97; Полубояринова М. Д., 1963; Каргер М. К., 1965, с.136-138; Лысенко П. Ф., 1967, с.281-284; 1974, с.33-69; Штыхов Г. В., 1971, с.106, 107; 1975, с.30,31; Очерки..., 1972, с.98-104.

338. Борки, д. Гомельская обл. Городище. Сев.-зап. д., в уроч. Городок. Площадка поселения овальная (1,5 га), укреплена валами. Подъемный материал: лепная керамика разных периодов и обломки древнерусских (XII—XIII вв.) гончарных сосудов.

Коваленя А. З., Шутова С. С., 1930; Поболь Л. Д., 1969; Штыхов Г. В., 1971, с.104.

339. Переров, д. Гомельская обл. В 8 км южн. д., овальное городище, по-видимому, остатки древнерусского Перерова, упомянутого в Списке русских городов конца XIV в. Поселение занимает остров среди болот, окружено по периметру валом.

НПЛ, 1950, с.475; Коваленя А. З., Шутова С. С., 1930, с.273; Кухаренко Ю. В., 1961, с.30; Раппопорт П. А., 1967, с.75,225; Штыхов Г. В., 1971, с.105.

340. Городище, д. Минская обл. Близ д., над пересохшим руслом р. Менки (приток р. Птичи) два укрепленных смежных городища (малое и большое). В литературе этот памятник известен под именем Строчицкого городища. Общая укрепленная площадь поселения превышает 1 га. Оно окружено неукрепленными селищами, занимающими территорию в несколько га. Городище исследовали А. Н. Лявданский, А. Г. Митрофанов, Э. М. Загорульский, М. А. Ткачев, Г. В. Штыхов. На Малом городище культ. сл. достигает толщины 1,2 м и сильно перемешан, содержит отложения эпохи железного века (культура штрихованной керамики типа Банцеровщины), а также древнерусского (XIв.) времени. Здесь найдены остатки деревянных построек с печами-каменками, железные ножи, серп, шиферные пряслица, бусины-лимонки, серебряная серьга волынского типа. Собрано также много предметов XVII в. По мнению ряда исследователей Строчицкое поселение является первоначальным Минском, перенесенным на свое теперешнее место после разгрома 1067 г.

Рынейский А., 1932, с.205,206; Тарасенко В. Р., 1957, с.189; Раппопорт П. А., 1967, с.92,227 (№ 7); Загорульский Э. М., 1963, с.17,18; Алексеев Л. В., 1966, с. 147,148; Ткачев М. А., 1969, с.192-199; Штыхов Г. В., 1971, с.184; 1975, с.22,23; 1976, с.430,431; Очерки..., 1972, с.82; Соболев В. Е., Штыхов Г. В., 1977, с.417; 1978, с.429.

341. Городище, д. Минская обл. Близ д., среди болота находилось городище, ныне уничтоженное. Поселение было укреплено валом. Культ. сл. содержал отложения эпохи железного века и древнерусского (XI–XIII вв.) времени. Рынейскі А., 1932; Штыхов Г. В., 1971, с.207.

342. Теплынь, д. Минская обл. К С от д., на бер. р. Теплянки, овальное городище, укрепленное 2 валами и рвами. Культ. сл. содержит обломки лепной штрихованной и гончарной древнерусской (XI–XIII вв.) керамики. Рынейскі А., 1932; Штыхов Г. В., 1971, с.207.

343. Городище, Городок, д. Могилевская обл. Близ д., на лев. бер. р. Птичь, в уроч. Церковище, разрушенное (?) городище. Подъемный материал: редкие обломки лепной керамики и множество фрагментов гончарной древнерусской (XII–XV вв.) посуды. Штыхов Г. В., 1971, с.216.

344. Калинковичи, г. Гомельская обл. Городище в лесу к З от г. Подъемный материал: обломки древнерусских (XII–XIII вв.) гончарных сосудов. Кухаренко Ю. В., 1961, с.29; Штыхов Г. В., 1971, с.110.

345. Загорини, д. Гомельская обл. Близ д. (8 км зап. г. Мозыря), городище. С напольной стороны поселение укреплено подковообразным валом и рвом. Памятник обследован В. Ф. Исаенко. Культ. сл. содержит отложения древнерусского (XII–XIII вв.) времени. Исаенко В. Ф., Чешко В. В., 1976, с.412.

346. Мозырь, г. Гомельская обл. Городище в центре г., на мысообразном выступе прав. бер. р. Припяти. Здесь находился древнерусский Мозырь, впервые упомянутый в летописи под 1155 г. Укрепления сохранились плохо. Площадка поселения (120-140 × 100 м) с Ю соединяется с плато коренного берега. Культ. сл. содержит массу обломков древнерусской (XII–XIII вв.) гончарной керамики. Судя по этим находкам, поселение в Мозыре возникло в первой половине XII в.

ПСРЛ, II, стб.482; Кухаренко Ю. В., 1961, с.31; Штыхов Г. В., 1971, с.115; 1975, с.23,24; Очерки..., 1972, с.121; Лысенко П. Ф., 1974, с.171-173.

347. Мозырь, г. Гомельская обл. На юго-вост. окраине г., в уроч. Кимборовка, городище (прав. бер. р. Припяти). Поселение занимает вытянутый мыс (100 × 45 м). С напольной стороны оно укреплено высоким земляным валом и рвом. Подъемный материал: лепная керамика эпохи бронзы и милоградской культуры, облом-

ки древнерусских (XII–XIII вв.) гончарных сосудов.

Кухаренко Ю. В., 1961, с.31; Лысенко П. Ф., 1966; Раппопорт П. А., 1967, с.76; Мельниковская О. Н., 1967, с.189,192; Штыхов Г. В., 1971, с.115.

348. Акулинка, д. Гомельская обл. Городище около д. (прав. бер. р. Припяти). Поселение обследовано Л. Д. Поболем. Подъемный материал: гончарная керамика и предметы древнерусского (XII–XIII вв.) времени.

Лысенко П. Ф., 1969; Штыхов Г. В., 1971, с.114.

349. Стрельск, д. Гомельская обл. В д., городище на мысообразном выступе между двумя оврагами. Овальная площадка (42 × 40 м) укреплена валом и рвом. Подъемный материал: древнерусская (XII–XIII вв.) гончарная керамика.

Кухаренко Ю. В., 1961, с.31; Штыхов Г. В., 1971, с.115,116.

350. Юревичи, д. Гомельская обл. Близ д., городище из двух укрепленных валами площадок. Памятник обследован Л. Д. Поболем. Культ. сл. содержит отложения эпохи железного века и древнерусского (XI–XIII вв.) времени. Штыхов Г. В., 1971, с.110.

351. Чернобыль, г. Киевская обл. В г. (прав. бер. р. Припять) сохранились следы (?) городища — остатки древнерусского Чернобыля, впервые упомянутого в летописи под 1197 г. Здесь был найден клад древнерусских серебряных украшений XII–XIII вв.

ПСРЛ, II, стб.677; Антонович В. Б., 1895, с.4; Короткий список, с.173.

352. Лелев, с. Киевская обл. В 1 км южн. села, на высоком мысе прав. бер. р. Припяти, городище. Поселение (70 × 65 м, площадь около 0,35 га) с напольной стороны укреплено дугообразным валом (выс. 2 м) и рвом (шир. — 8 м, глуб. — 1,5 м). Узкий конец мыса также отделен рвом и валом. Рядом находится неукрепленное селище. Памятник обследован О. Н. Мельниковской и М. П. Кучерой. Культ. сл. содержит отложения эпохи бронзы, милоградской культуры и древнерусского (XII–XIII вв.) времени. Судя по месторасположению и опубликованному плану, городище в селе Лелев соответствует известному в археологической литературе Гримовскому городищу.

Мельниковская О. Н., 1967, с.189,191; Кучера М. П., 1976, с.93; 1976а, с.176; Вельмин С. П., 1913, с.95; Раппопорт П. А., 1956, с.25,30,37,68-70,182; Самойловский И. М., 1970.

353. Городище, д. Гомельская обл. Близ д., на прав. бер. р. Брагинки, разрушенное городище. Округлая (диам. 110 м) площадка поселе-

ния обнесена 2 валами. Культ. сл. (0,4 м) содержит обломки древнерусской (XII–XIII вв.) гончарной посуды. Памятник обследован В. Е. Соболев.

Юшчанка И. Х., 1932; Штыхов Г. В., 1971, с.92; Соболев В. Е., 1976.

354. Брагин, п. г. т. Гомельская обл. В центре пос., на прав. бер. р. Брагинки при впадении в нее ручья, городище — остатки древнерусского Брягина, впервые упомянутого в летописи под 1147 г. Древнее поселение сильно попорчено в XVI в. при строительстве замка князей Вишневецких. Культ. сл. (1–3,4 м) перекопан, содержит отложения эпохи железного века, древнерусского (XI–XIII вв.) и более позднего времени. При обследовании (М. А. Ткачев) найдены обломки стеклянных браслетов, шиферные пряслица, бусы.

ПСРЛ II, стб.359; Запольский М., 1899; Юшчанка И. Х., 1932; Штыхов Г. В., 1971, с.92; 1975, с.14; Очерки..., 1972, с.128,129; Ткачев М. А., Королев А. И., 1978, с.424.

355. Малая Теребеевка, д. Гомельская обл. Городище близ д., на прав. бер. р. Волкошанки. Поселение обследовано И. Х. Ющенко. Культ. сл. (0,5 м) содержит древнерусскую (XI–XIII вв.) гончарную керамику.

Юшчанка И. Х., 1932; Штыхов Г. В., 1971, с.93.

356. Чернев, д. Гомельская обл. Близ д., разрушенное городище с отложениями различных эпох, в т. ч. древнерусского (XII–XIII вв.) времени.

Штыхов Г. В., 1971, с.94; Соболев В. Е., 1976.

357. Чикаловичи, д. Гомельская обл. Около д., в уроч. Сиверск (лев. бер. р. Брагинки), городище. Культ. сл. содержит отложения милоградской культуры и древнерусского времени (XII–XIII вв.).

Мельниковская О. Н., 1967, с.189,193; Штыхов Г. В., 1971, с.94.

358. Гдень, д. Гомельская обл. Городище в уроч. Городок, на лев. бер. р. Брагинки. Культ. сл. содержит напластования милоградской и зарубинецкой культур, а также древнерусского (XII–XIII вв.) времени.

Юшчанка И. Х., 1930; Мельниковская О. Н., 1967, с.182,190; Штыхов Г. В., 1971, с.92.

Бассейн р. Десны

359. Ельня, г. Смоленская обл. В юго-вост. части современного города, при впадении р. Мойки в р. Десну находится овальное городище, размерами 105 × 70 м. По периметру площадки сохранились остатки вала выс. до 2 м. На городище собраны древнерусская (XI–XIII

вв.) гончарная керамика, стеклянные браслеты, шиферные пряслица, обломки железных предметов. Здесь располагался древнерусский город Елна, впервые упомянутый в грамоте о поступлениях смоленской епископии с городов княжества, датируемой второй половиной XII–началом XIII вв. Судя по археологическому материалу, поселение на месте Елны возникло на рубеже XI–XII вв.

Шапов Я. Н., 1976, с.146; Лявданский А. Н., 19266, с.281; 1932, с.33–34; Успенская А. В., Фехнер М. В., 1956, с.142–143; Шмидт Е. А., Заверняев Ф. М., 1959, с.194–196; Седов В. В., 1961, с.341,342; 1975, с.253; 1978, с.144–145,147 (№ 104); Алексеев Л. В., 1973, с.49.

360. Никифоровское, д. Смоленская обл. В 1 км юго-зап. д., на прав. бер. р. Соложа, в уроч. «Городок», городище площадью около 0,1 га. Подъемный материал: древнерусская (XI–XIII вв.) гончарная керамика.

Лявданский А. Н., 19266, с.281; Андреев Н. В., Маковский Д. П., 1949, с.124; Шмидт Е. А., Заверняев Ф. М., 1959, с.201; Седов В. В., 1978, с.144,145 (№ 105).

361. Караковичи, д. Смоленская обл. На мысу прав. бер. р. Десны, между д. Караковичи и Кривотынь, городище. Площадка поселения имеет 3 уступа. Общая длина — 160 м, шир. — 18 м. Верхняя (южн.) площадка с напольной стороны укреплена 2 валами и рвом. У двух других площадок свои валы. На поверхности поселения собрана лепная днепродвинская и гончарная древнерусская керамика.

Спицын А. А., 1899, с.337,338; Лявданский А. Н., 19266, с.285,287; 1932, с.28, карта; Андреев Н. В., Маковский Д. Н., 1949, с.125; Успенская А. В., Фехнер М. В., 1956, с.172; Шмидт Е. А., Заверняев Ф. М., 1959, с.205–206; Шмидт Е. А., Ходченков А. А., 1961, с.39; Древности железного века, 1962, с.17; Раппопорт П. А., 1967, с.98, 227; Список, 1974, с.22; Шмидт Е. А., 1976, с.165, № 25; Седов В. В., 1978, с.144,145 (№ 107).

362. Осовик, д. Брянская обл. На сев. окраине д., при впадении безымянного ручья в р. Десну (прав. бер.), на высоком мысу, городище. Оно состоит из детинца и окольного города. Детинец треугольной формы, размерами 30 × 25 м, отделен с Ю от окольного города валом и рвом. Окольный город трапециевидный в плане, размерами 120 × 50 – 100 м, с напольной стороны защищен высоким валом и рвом. Укрепленная часть городища занимает территорию около 1 га. Восточнее по бер. р. расположено обширное (1 га) неукрепленное селище-посад. Поселение исследовалось А. Н. Лявданским, П. А. Раппопортом, К. В. Павловой. Обнаружено несколько жилых с глинобитными печами и хозяйственных срубных построек. В окольном городе прослежено три горизонта строительных остатков. Собран разнообразный вещевой материал: орудия труда и оружие, замки, ключи, стеклянные

браслеты, шиферные пряслица, гончарная керамика и пр. Найдены остатки железоплавильных печей, обломки сопла, шлак и крицы. Время жизни поселения — от начала XII до второй половины XIII в. Основу вала окольного города составлял ряд деревянных клеток забитых землей.

По мнению П. А. Раппопорта здесь находился город Заруб, центр одноименной смоленской волости, упомянутой в грамоте Ростислава Мстиславича 1136 г. и в летописи под 1168 г. Л. В. Алексеев оспаривает это утверждение. В актах XVI в. волости Пацынь и Осовик называются рядом. Возможно, в более раннее время Осовик был центром волости Пацынь.

ПСРЛ, II, стб.531; Сб. РИО, 1892, с.395,399,639,745; Спицын А. А., 1899, с.337; Лявданский А. Н., 1926, с.191; 1932, с.7; Успенская А. В., Фехнер М. В., 1956, с.182; Раппопорт П. А., 1956, с.48-49,182; 1967, с.98,189,227; 1972, с.21-23; 1975, с.98-99; Шмидт Е. А., Заверняев Ф. М., 1959, с.208-209; Древности железного века, 1962, с.17; Павлова К. В., Раппопорт П. А., 1973; Алексеев Л. В., 1976, с.57-58; Шапов Я. Н., 1976, с.142,146; Седов В. В., 1978, с.144,145 (№ 108); Павлова К. В., 1977, с.64.

363. Пацынь, д. Брянская обл. На окраине д., при слиянии двух р. Ботинки и Оси, овальное городище, размерами 74,5 × 11-25 м (0,15 га). С напольной стороны поселение укреплено валами и рвами. Культ. сл. (0,2-0,35 м) содержит материалы железного века и отдельные гончарные древнерусские черепки. Городище обследовалось А. Н. Лявданским, В. В. Седовым, Л. В. Алексеевым и А. А. Узяновым. Два последних исследователя материалов древнерусского времени не обнаружили. Считалось, что данное городище было центром древней волости Пацынь, упомянутой в грамоте Ростислава Мстиславича 1136 г. Однако, в связи с отсутствием на городище древнерусского культ. сл., этот вывод остается спорным.

Шапов Я. Н., 1976, с.142; Лявданский А. Н., 1932, с.33-34; Успенская А. В., Фехнер М. В., 1956, с.147; Седов В. В., 1961, с.342; 1978, с.144,145 (№ 109); Древности железного века, 1962, с.20; Алексеев Л. В., 1973, с.49; Узянов А. А., А-1972, № 4815.

364. Владимировка, д. Брянская обл. В д. (прав. бер. р. Десны), разрушенное городище с материалами древнерусского (XI-XIII вв.) времени. Рядом расположено селище, на поверхности которого собраны обломки лепной керамики (роменская культура?).

Грожанский Н. П., 1884, с.37; Шульгин А. Н., 1906, с.102; Шмидт Е. А., Заверняев Ф. М., 1959, с.212,213; Древности железного века, 1962, с.20; Леляков Н. И., А-1927, № 200; Артишевская Л. В., А-1955, № 1214.

365. Хотылево, с. Брянская обл. В 0,3 км сев.-вост. села, на отроге прав. бер. р. Десны, городище (II). Площадка поселения подчетыре-

хугольная (60 × 43 м) в плане, с напольной стороны укреплена валом и рвом (плохо сохранившимся). Культ. сл. содержит отложения эпохи железного века (юхновская культура) и древнерусского (XII-XIII вв.) времени. Южн. городища расположено открытое селище. Памятник обследован Ф. М. Заверняевым, Е. А. Шмидтом и П. Н. Третьяковым.

Шмидт Е. А., Заверняев Ф. М., 1959, с.217; Древности железного века, 1962, с.24; Третьяков П. Н., А-1961, № 2263.

366. Олсуфьево, д. Брянская обл. К Ю от д., на мысу лев. бер. р. Десны, городище. Удлиненная (160 × 40-60 м) площадка поселения возвышается на 5-7 м над р. С напольной стороны сохранились остатки вала. Следы вала и рва отмечены также по краю городища со стороны поймы. Культ. сл. (0,3 м) содержит отложения эпохи железного века (юхновская культура) и древнерусского (XII-XIII вв.) времени. Памятник обследован Е. А. Шмидтом, Ф. М. Заверняевым, И. И. Артеменко.

Шмидт Е. А., Заверняев Ф. М., 1959, с.214; Артеменко И. И., А-1972, № 4782.

367. Вщиж, с. Брянская об. У села, на высоком мысу прав. бер. р. Десны, при впадении в нее ручья, городище — остатки древнерусского Вщижа, впервые упомянутого в летописи под 1142 г. Поселение, треугольное в плане (площадь 3,8 га), состоит из детинца (1,2 га) и окольного города (2,6 га). С напольной стороны укреплено валом и рвом. Сохранились следы рва, разделившего детинец и окольный город. К городищу примыкает обширное неукрепленное селище-посад. Памятник неоднократно обследовался (И. Е. Евсеев, М. М. Фомин, С. С. Деев). Значительные раскопки городища проведены Б. А. Рыбаковым (1940,1948-1949 гг.). Обнаружено, что первые древнерусские укрепления были возведены на месте более древнего славянского поселения IX-X вв. (роменская культура). В XII в. детинец расширяется, валами и рвами обводится окольный город. Здесь строится каменный храм. Раскопками вскрыты остатки дворцовой постройки, оборонительные башни, жилища горожан. Собран разнообразный вещевой материал. Мощной «пожарной» прослойкой отмечена гибель поселения во время Батыева похода.

ПСРЛ, II, стб.312; Грожанский Н. П., 1884, с.37,47; Спицын А. А., 1889, с.190; Шульгин А. Н., 1906, с.99; Евсеев И. Е., 1907; Рыбаков Б. А., 1951, с.34-41; 1951а, с.56-58; 1953, с.98-120; Успенская А. В., Фехнер М. В., 1956, с.140; Раппопорт П. А., 1956, с.32,56,101,136,137,143,182; 1967, с.163,189,190; 1975, с.98; Древности железного века, 1962, с.24; Ляпушкин И. И., 1968, с.63.

368. Оболовь, с. Калужская обл. Близ села, в верховьях р. Болвы, городище. Поселение обнаружено Н. И. Булычевым. Большинство исследователей помещают здесь древнерусскую Обловь (Блеве), впервые упомянутую в уставной грамоте Ростислава Мстиславича (1136 г.) и в летописи под 1147 г. Однако, при археологическом обследовании (С. С. Ширинский, И. К. Фролов) на городище обнаружены материалы только эпохи железного века. Возможно, древнерусская Оболовь находилась на городище у д. Шибанец.

ПСРЛ, II, стб.342; Насонов А. Н., 1951, с.221; Успенская А. В., Фехнер М. В., 1956, с.146; Шапов Я. Н., 1976, с.143.

369. Шибанец, д. Брянская обл. В центре д., в уроч. Городок, на прав. бер. р. Болвы против впадения в нее р. Балдыш, городище. Поселение занимает мыс между двумя оврагами. Размеры площадки 67 × 40 м. Склоны крутые. Укрепления прослеживаются плохо. Культ. сл. содержит отложения эпохи железного века (юхновская культура) и древнерусского (XII–XIII вв.) времени. Памятник обследован Ф. М. Заверняевым, А. К. Амброзом, А. С. Смирновым.

Амброс А. К., А-1955, № 1250; Смирнов А. С., А-1973, № 5051.

370. Карачев, г. Брянская обл. В центре г., на высоком прав. бер. р. Снежеть, городище — остатки древнерусского Карачева, впервые упомянутого в летописи под 1146 г. С З и Ю поселение защищено крутыми склонами к р. С напольной (сев.) стороны сохранились вал (выс. 2,5 м) и ров (глуб. 1,5 м, шир. 18 м). Вост. край городища упирается в глубокий овраг. Здесь также заметны следы вала. Общая укрепленная площадь (280 × 210 м) поселения достигает 6 га. Судя по подъемному материалу, культ. сл. содержит отложения XII–XIII вв. и более позднего (XIV–XV вв.) времени. Среди находок есть обломки стеклянных браслетов. Памятник обследован Т. Н. Никольской и С. С. Ширинским.

ПСРЛ, II, стб.334; Успенская А. В., Фехнер М. В., 1956, с.143; Никольская Т. Н., 1972, с.3-6; 1972а, с.158.

371. Брянск, г. На окраине г., на мысу первой надпойменной террасы прав. бер. р. Десны, напротив впадения р. Болвы, в уроч. Чащин курган, городище. Округлая (60 × 50 м) площадка поселения обнесена валом (выс. 5 м) и рвом (глуб. 3 м). С С-В сохранился второй вал (выс. 1 м). Памятник неоднократно осматривался археологами. Ныне городище исследуется Т. В. Равдиной и Ф. М. Заверняевым. Культ. сл. (0,6 м) содержит отложения роменской культуры, древнерусского (XI–XII вв.) и более позднего (XVI–XVII вв.) времени. Рядом расположено

открытое селище с аналогичными материалами.

Горожанский Н. П., 1884, с.46; Шульгин А. Н., 1906, с.102; Заверняев Ф. М., 1954, с.143; 1960, с.31; Древности железного века, 1962, с.24.

372. Брянск, г. В черте города, на материковом останце прав. бер. р. Десны, в уроч. Покровская гора, городище — остатки древнерусского Дебрянска, впервые упомянутого в летописи под 1146 г. Поселение находится в 0,5 км от р. у руч. Верхний Судок и возвышается над окружающей местностью на 40 м. Оно состоит из двух площадок. Большая имеет размеры 280 × 170 м, а мысовая, меньшая — 100 × 68 м. Следы валов прослеживаются плохо. Сохранились остатки рвов (С-В). Памятник исследован Т. В. Равдиной и Ф. М. Заверняевым. Культ. сл. (2 м) содержит отложения древнерусского (конец XII–XIII вв.) и более позднего времени. В предматериковом слое найдены обломки стеклянных браслетов, стеклянные перстни, шиферные пряслица и т. п. Таким образом, укрепленное поселение в Брянске возникло не ранее середины XII в. Рядом расположено неукрепленное селище.

ПСРЛ, II, стб.338; Древности железного века, 1962, с.24; Равдина Т. В., 1971, с.94,95; 1972, с.108,109; 1973, с.66-71.

373. Антоновка, д. Брянская обл. На зап. окраине д., на бер. р. Волонки, городище. Овальная (90 × 100 м) в плане площадка поселения возвышается на 15 м над уровнем реки. С трех сторон городище окружено рвом (глуб. 3 м, шир. 15 м). Следы вала прослеживаются плохо. Культ. сл. (0,5 м) насыщен обломками гончарной древнерусской (XII–XIII вв.) посуды. Памятник обследован А. С. Смирновым.

Смирнов А. С., А-1973, № 5051.

374. Водецкое (Герасимово), с. Орловская обл. Близ села, на бер. р. Навли, городище. Судя по подъемному материалу, поселение относится к XII–XIII вв.

Евсеев И. Е., 1908, с.70.

375. Слободка, д. Орловская обл. Близ д., на прав. бер. р. Навли, выше по течению от Большого городища, Малое городище. Округлое в плане поселение обнесено кольцевым валом. Памятник обследован Т. Н. Никольской. Судя по археологическим данным, городище существовало в XII–XIII вв.

Никольская Т. Н., 1972, с.10; А-1964.

376. Слободка, д. Орловская обл. Близ д., на высоком прав. бер. р. Навли, городище (Большое Слободское). Поселение состоит из двух ук-

репленных частей: детинца (0,5 га) и окольного города (1,5 га). Округлый (диам. 80 м) детинец укреплен кольцевым валом. С С, С-З и С-В его охватывает окольный город, отделенный от детинца глубоким рвом и защищенный с напольной (сев.) стороны невысоким валом. Склоны городища крутые, почти отвесные. Въезд в детинец находился с Ю-В. С В и З к городищу примыкает неукрепленное селище-посад. Общая площадь поселения достигает 40 га. Памятник в течение 6 лет исследовался Т. Н. Никольской. Детинец практически изучен полностью (4 тыс. кв. м). Основу вала составляли два ряда дубовых срубов, из которых внутренний был приспособлен для жилья и хозяйственных нужд. Вскрыты остатки нескольких деревянных башен. На внутренней площадке размещалось несколько усадеб, огороженных частоколами. Постройки — наземные (срубы) и полуземлянки. Обнаружены остатки колодца. Расчищены следы большого (80 кв. м) дома. Найдены развалы сыродутного, кузнечного и медеплавильного горнов. Собрана коллекция различных предметов (орудия труда, оружие, украшения, бытовые вещи) XII–XIII вв. Поселение погибло в сильном пожаре. Судя по археологическим данным, оно существовало сравнительно недолго — с сер. XII в. до сер. XIII в. Следует отметить находку клада серебряных украшений этого времени и обломков колокола.

Никольская Т. Н., 1963, с.25 и сл.; 1966; 1972, с.5,6,8-10; 1972а; Раппопорт П. А., 1967, с.173; 1975, с.100,101.

377. Пески, д. Брянская обл. Близ д., на прав. бер. р. Навли, городище древнерусского (XII–XIII вв.) времени. Памятник обследован Т. Н. Никольской.

Никольская Т. Н., 1963, с.2-5.

378. Навля, ж. ст. Брянская обл. Близ станции, на прав. бер. р. Навли, городище. Памятник обследован Т. Н. Никольской. Судя по археологическим данным, поселение существовало в XII–XIII вв.

Никольская Т. Н., А-1964.

379. Борщево, с. Брянская обл. В 0,5 км южн. села, на краю первой надпойменной террасы прав. бер. р. Гбень (лев. приток р. Навли), городище. Овально-вытянутая (80 × 45 м) площадка поселения обнесена двойной линией валов (выс. 1-1,5 м) и рвов (глуб. 1 м). Въезд находится с З. Культ. сл. (0,4 м) содержит отложения эпохи железного века (юхновская культура) и древнерусского (XII–XIII вв.) времени. Рядом расположено одновременное селище (0,5

га). Памятник обследован Е. А. Калининой и А. С. Смирновым.

АИ РСФСР, 1940, с.39,40; Успенская А. В., Фехнер М. В., 1956, с.184; Смирнов А. С., А-1973, № 5051.

380. Парня (Парнянское), д. Брянская обл. Близ д., на прав. бер. р. Навли, городище и селище древнерусского (XI–XIII вв.) времени.

Никольская Т. Н., 1959, с.149.

381. Любожичи, с. Брянская обл. На юго-вост. окраине села, на материковом останце прав. бер. р. Десны, городище (I). Овальная (30 × 36 м) в плане площадка поселения с напольной (сев.-зап.) стороны укреплена рвом. Культ. сл. содержит отложения эпохи железного века (юхновская культура), VIII–X вв. (роменская культура) и древнерусского (XII–XIII вв.) времени. Памятник обследован В. П. Левенком и В. А. Падиным.

Левенок В. П., 1941, с.99; Древности железного века, 1962, с.28; Падин В. А., А-1953, № 877.

382. Любожичи, с. Брянская обл. Сев.-зап. села, на материковом останце прав. бер. р. Десны, городище (II). Площадка поселения подпрямоугольная (160 × 150 м) в плане возвышается над уровнем р. на 44 м. С напольной (сев.-вост.) стороны сохранились вал (выс. 1,5 м) и заплывший ров. Культ. сл. содержит отложения эпохи железного века, древнерусского (XII–XIII вв.) и более позднего времени.

Левенок В. П., 1941, с.99; Ляпушкин И. И., 1968, с.81.

383. Арельск (Орельско), с. Брянская обл. На сев.-вост. окраине села, на холме-останце прав. бер. р. Десны, городище. Площадка (180 × 150 м) поселения возвышается на 45 м над уровнем р. С напольной (сев.) стороны городище укреплено двумя рвами и валом (выс. 6 м) между ними. Культ. сл. поселения насыщен обломками гончарной (XI–XV вв.) керамики. Укрепленный городок Орельско упоминается в источниках XV в. Памятник обследован В. П. Левенком и В. А. Падиным.

Горожанский Н. П., 1884, с.48; Древности железного века, 1962, с.28; Левенок В. П., А-1947, № 103; Падин В. А., А-1953, № 872.

384. Радутино, с. Брянская обл. На вост. окраине села (прав. бер. р. Десны), городище. Памятник обследован В. П. Левенком. Культ. сл. Содержит отложения эпохи железного века (юхновская культура) и древнерусского (XI–XIII вв.) времени.

Горожанский Н. П., 1884, с.48; Левенок В. П., 1941, с.99; Древности железного века, 1962, с.28; Левенок В. П., А-1947, № 103.

385. Радчино, д. Брянская обл. В 1 км от д., на прав. бер. р. Посорь (прав. приток р. Десны), городище. По сведениям В. А. Падина поселение относится к древнерусскому (XI–XIII вв.) времени. Рядом расположено открытое селище.

Горожанский Н. П., 1884, с.48; Древности железного века, 1962, с.29; Падин В. А., А-1953, № 877.

386. Верхний Городец, д. Брянская обл. Сев.-вост. д., на материковом мысу-останце прав. бер. р. Десны, в уроч. Макча, городище. Площадка поселения неправильной (140 × 60 м) формы в плане была укреплена валом и рвом, ныне распаханными. Памятник многослойный. Зафиксированы отложения эпохи железного века (юхновская культура), первой пол. I тыс. н. э., VIII–X вв. и древнерусского (XII–XIII вв.) времени. К З от городища расположено обширное селище с материалами позднезарубинецкой и роменской культур, а также древнерусского (XII–XIII вв.) времени. Поселение исследовалось В. А. Падиным.

Падин В. А., 1951, с.109-112; 1957, с.285; 1969, с.208-218; Древности железного века, 1962, с.29.

387. Трубчевск, г. Брянская обл. В юго-вост. части г., на прав. бер. р. Десны, городище — остатки древнерусского Трубеча (Трубецка), впервые упомянутого в летописи под 1185 г. Городище состоит из двух укрепленных частей: детинца (0,2 га) и окольного города (3,6 га). Детинец занимает мыс-останец (уроч. Городок), возвышающийся на 40 м над уровнем р. От окольного города его отделяет ров, переходящий в овраг. Вокруг окольного города сохранились следы вала и рва. Памятник неоднократно обследовался археологами (М. В. Воеводский, В. П. Левенок, В. А. Падин). В детинце культ. сл. (2 м) содержит отложения эпохи железного века (юхновская культура), VIII–X вв. (роменская культура) и древнерусского (XII–XIII вв.) времени. Раскопками П. А. Раппопорта в окольном городе обнаружены фундаменты каменного храма XII в. Судя по археологическим данным, территория окольного города заселяется не ранее сер. XII в.

ПСРЛ, II, стб.638; Деев С. С., 1927; Левенок В. П., 1941, с.98,99; 1957, с.49; Воеводский М. В., 1948, с.36-44; Падин В. А., 1948, с.83-92; 1968, с.15; Древности железного века, 1962, с.29; Раппопорт П. А., 1973, с.206 и сл.; 1975, с.47,98.

388. Волконское, с. Орловская обл. Близ села, на бер. р. Нерусы, городище. Культ. сл. содержит отложения эпохи железного века и древнерусского (XII–XIII вв.) времени. Памятник обследован И. К. Фроловым.

Фролов И. К., 1971.

389. Радогощ, с. Брянская обл. В 2 км сев. села, на лев. бер. р. Нерусы (у села Слободка), городище. Поселение занимает невысокий овальный (73 × 64 м) холм. Площадка городища повреждена земляными работами. Искусственные укрепления не прослеживаются. Собрано несколько обломков лепной (роменской) посуды. С В, С и З городище окружено селищем-посадом. Селище обведено хорошо сохранившимся рвом (глуб. 2 м, шир. 3-4 м). Подъемный материал: обломки лепной (роменской) и гончарной (древнерусской XII–XIII вв.) керамики, кости животных и т. п. Памятник обследован В. П. Даркевичем и В. К. Пудовиным. По-видимому, именно здесь находился древнерусский Радощ, упомянутый в летописи под 1155 г.

ПСРЛ, II, стб.477; Даркевич В. П., Пудовин В. К., 1960, с.88; Ляпушкин И. И., 1968, с.74,75.

390. Севск, г. Брянская обл. В черте г., на высоком холме-останце, при слиянии рек Марицы и Сева, городище — остатки древнерусского Севска, впервые упомянутого в летописи под 1146 г. Поселение в плане имеет вид трапеции (205 × 160 × 190 × 235 м) и окружено валом с бастионами по углам. Памятник исследован В. П. Даркевичем и В. К. Пудовиным. Древний культ. сл. на площадке поселения не обнаружен. Он был уничтожен при строительстве крепости. В разрезе крепостного вала обнаружены материалы эпохи железного века (юхновская культура), VIII–X вв. (роменская культура), древнерусского (XII–XIII вв.) и более позднего времени. Судя по археологическим находкам (обломки стеклянных браслетов, двусторонний гребень, обломки гончарных сосудов с резко отогнутым венчиком и т. п.), возникновение древнерусского поселения относится к сер. XII в. Есть данные (случайные находки) о существовании посада в Севске на территории так называемого Большого города.

ПСРЛ, II, стб.335; Даркевич В. П., Пудовин В. К., 1960, с.83-88; Ляпушкин И. И., 1968, с.76.

391. Кветунь, д. Брянская обл. Близ д. (в 10 км юго-зап. г. Трубчевска), на мысу-останце (прав. бер. р. Десны) у б. старицы, городище. Площадка поселения вытянута (210 × 40 м) вдоль старицы и возвышается над уровнем воды на 50 м. Самый конец мыса отделен от городища рвом. С напольной (юго-зап.) стороны сохранились вал и ров. Сев. половина городища окружена валом по периметру, а юго-зап., помимо укреплений с напольной стороны, имеет вал и ров со стороны первой площадки. В сев.-вост. части городища культ. сл. выражен слабо, а в юго-зап. он достигает мощности 1,5 м. За-

фиксированы отложения эпохи железного века (юхновская культура), VIII–X вв. (роменская культура) и древнерусского (XI– первая пол. XII вв.). Сразу за юго-зап. валом городища расположено обширное (9 га) селище с аналогичными материалами. Неподалеку находится курганный могильник. Памятник неоднократно обследовался археологами. Значительные раскопки проведены В. А. Падиным, по мнению которого Кветунское городище является первоначальным Трубчевском. Все находки древнерусского времени датируются не позже сер. XII в.

Левенок В. П., 1941, с.99; Воеводский М. В., 1946, с.89-94; 1949, с.67-77; Падин В. А., 1948, с.86-89,91; 1970, с.99-101; 1971, с.93,94; Раппопорт П. А., 1956, с.48,49,182; Успенская А. В., Фехнер М. В., 1956, с.144; Древности железного века, 1962, с.32; Ляпушкин И. И., 1968, с.69.

392. Хотьковка, д. Брянская обл. В 0,5 км от д., на прав. бер. р. Колодезь (прав. приток р. Десны), городище. Округлая (диам. 50 м) площадка поселения окружена рвом (глуб. 1 м) и возвышается над уровнем р. на 7 м. Подъемный материал: обломки древнерусской (XII–XIII вв.) гончарной керамики.

Горожанский Н. П., 1884, с.47; Древности железного века, 1962, с.32.

393. Воробейня, с. Брянская обл. На зап. окраине села, на материковом останце лев. бер. р. Теремушки (лев. приток р. Пес), в уроч. Городок, городище. Округлая (диам. 60 м) площадка поселения укреплена валом (1 м). Культ. сл. (2 м) содержит отложения эпохи железного века (юхновская культура). На поверхности городища встречены также единичные обломки древнерусской (XII–XIII вв.) гончарной керамики. Рядом расположено селище (1,5 га) с многочисленными материалами древнерусского (XII–XIII вв.) времени. Здесь помимо обломков гончарной керамики, шлаков, костей животных, найдены стеклянные браслеты. Памятник неоднократно обследовался археологами. Небольшие раскопки поселения провел в 1949 г. Б. А. Рыбаков. По мнению многих исследователей здесь находился древнерусский Воробейня, впервые упомянутый в летописи под 1147 г.

ПСРЛ, II, стб.342; Уварова П. С., 1906, с.81; Самоквасов Д. Я., 1908, с.107; Рыбаков Б. А., 1951, с.34; Насонов А. Н., 1951, с.222,223; Успенская А. В., Фехнер М. В., 1956, с.183; Заверняев Ф. М., 1960, с.194; Древности железного века, 1962, с.23; Мельниковская О. Н., А-1970, №4391; Пронин Г. Н., А-1973, № 4991.

394. Волжино (Красная Слободка), д. Брянская обл. На зап. окраине д., рядом со школой, на мысу лев. бер. р. Усы (прав. приток р. Судости), в уроч. Городок, городище. Треугольная (67 × 33 м) площадка поселения возвыша-

ется на 25 м над уровнем р. Склоны городища эскарпированы. С напольной (сев.) стороны сохранились вал и ров. Культ. сл. (2,5 м) содержит отложения эпохи железного века (юхновская культура) IX–X вв. (роменская культура) и древнерусского (XI–XIII вв.) времени. К С-В от городища вдоль бер. р. Усы расположено одновременное селище (0,5 га). Памятник обследован Ф. М. Заверняевым и Г. Н. Прониным.

Уварова П. С., 1906, с.81; Самоквасов Д. Я., 1908, с.107; Заверняев Ф. М., 1960, с.194; Древности железного века, 1962, с.23; Пронин Г. Н., А-1973, № 4991.

395. Заполье, д. Брянская обл. На вост. окраине д., на бер. р. Березовки (прав. приток р. Косты), овальное (82 × 56 м) городище. Площадка поселения разделена посередине рвом и валом на 2 части. Сев.-вост. половина окружена валом по периметру. С напольной стороны сохранился ров. Культ. сл. (0,35 м) содержит отложения эпохи железного века (юхновская культура) и древнерусского (XII–XIII вв.) времени. Рядом расположено одновременное селище. Памятник обследован Ф. М. Заверняевым, О. Н. Мельниковской, Г. Н. Прониным.

Уварова П. С., 1906, с.81; Самоквасов Д. Я., 1908, с.107; Спицын А. А., 1909, с.167; Заверняев Ф. М., 1960, с.194; Древности железного века, 1962, с.24.

396. Пашково, д. Брянская обл. На вост. окраине д., на холме-останце прав. бер. р. Березовки, в уроч. Городец, городище. Овальная (85 × 36,5 м) в плане площадка поселения по периметру обнесена валом (выс.3,5 м). У подошвы городища заметны следы второго вала (?). Въезд находится с Ю-З. Культ. сл. (0,3 м) содержит отложения древнерусского (X–XIII вв.) времени. Памятник обследован Г. Н. Прониным. Древности железного века, 1962, с.28; Пронин Г. Н., А-1973, № 4991.

397. Старопочепье, с. Брянская обл. В центре села, на холме-останце прав. бер. р. Косты (прав. приток р. Судости), городище. Подпрямоугольная (95 × 38 м) в плане площадка поселения с напольной (юго-вост.) стороны укреплена валом. Склоны круто эскарпированы. Культ. сл. содержит отложения эпохи железного века (юхновская культура) и древнерусского (XII–XIII вв.) времени. К С-В от городища, на береговом склоне находится селище. Кроме домонгольской керамики здесь найдены обломки посуды XVII в. Памятник обследован Ф. М. Заверняевым, О. Н. Мельниковской, Г. Н. Прониным.

Уварова П. С., 1906, с.81; Самоквасов Д. Я., 1908, с.108; Древности железного века, 1962, с.28; Мельниковская О. Н., А-1969, № 4202; Пронин Г. Н., А-1973, № 4991.

398. Злобинка Верхняя, д. Брянская обл. Близ д., на бер. р. Немолодвы (прав. приток р. Косты) городище. Памятник обследован Ф. М. Заверняевым. Культ. сл. содержит отложения эпохи железного века (юхновская культура) и древнерусского (XI–XIII) времени. Древности железного века, 1962, с.28; Заверняев Ф. М., А-1955, № 1068.

399. Рогово, с. Брянская обл. К Ю от села, на прав. бер. р. Судость, городище. Рядом, в уроч. Поповка, селище. По данным Ф. М. Заверняева культ. сл. содержит отложения первой половины I тыс. н. э., VIII–IX вв. (роменская культура) и древнерусского (XII–XIII вв.) времени.

Заверняев Ф. М., 1960, с.187,188; Древности железного века, 1962, с.28.

400. Баклань, с. Брянская обл. На сев. окраине села, на материковом останце лев. бер. р. Ровок (прав. приток р. Судости), в уроч. Городок, городище. Площадка поселения овальная (69 × 30 м) в плане. Склоны городища эскарпированы. Следы валов и рвов не заметны. Культ. сл. (1 м) содержит отложения эпохи железного века (юхновская культура) и древнерусского (XI–XIII вв.) времени. Памятник обследован Ф. М. Заверняевым, Л. В. Артишевской и Г. Н. Прониным.

Спицын А. А., 1903, с.94; Уварова П. С., 1906, с.80; Заверняев Ф. М., 1960, с.194; Древности железного века, 1962, с.28; Пронин Г. Н., А-1973, № 4991.

401. Стародуб, г. Брянская обл. Впервые упомянут в летописи в связи с событиями 1080 г. В черте современного г., в уроч. Солдатская гора (прав. бер. р. Вабли), сохранилось городище. Однако там обнаружены отложения только эпохи железного века (юхновская культура). Находок древнерусского времени нет. Таким образом первоначальное местоположение Стародуба остается спорным.

ПСРЛ, I, стб.248; Уварова П. С., 1906, с.88; Самоквасов Д. Я., 1908, с.38; Древности железного века, 1962, с.28.

402. Левенка (Лавинка), д. Брянская обл. Близ д., на бер. р. Бабинец, недалеко от ее впадения в р. Ваблю (лев. бер.), округлое городище. Рядом, в устье р. Бабинец открытое селище. Подъемный материал: обломки лепной (роменской IX–X вв.) и гончарной древнерусской (XI–XIII вв.) посуды. Памятник обследован Ф. М. Заверняевым. Во время разведки 1971 г. установлено, что городище почти полностью уничтожено распашкой и посадкой деревьев.

Самоквасов Д. Я., 1878, с.195,196; 1908, с.38; Уварова П. С., 1906, с.68; Заверняев Ф. М., 1960, с.194; Древности железного века, 1962, с.27,28.

403. Бобрик, с. Брянская обл. Близ села, на лев. бер. р. Вабли, по сведениям Ф. М. Заверняева, городище с отложениями эпохи железного века и древнерусского (XI–XIII вв.) времени.

Древности железного века, 1962, с.28; Заверняев Ф. М., А-1956, № 1237.

404. Сенин (Сенино), с. Брянская обл. На вост. окраине села, на мысу лев. бер. р. Вабли, городище — остатки древнерусского Сенина моста, впервые упомянутого в летописи под 1155 г. Овальная (76 × 62 м) в плане площадка поселения возвышается на 12 м над окружающей местностью. С напольной стороны сохранились два ряда валов (выс. 2–2,5 м) и рвов. Культ. сл. (0,6 м) содержит отложения эпохи железного времени (юхновская культура) и древнерусского (XII–XIII вв.) времени. Памятник обследован Ф. М. Заверняевым, О. Н. Мельниковской, А. А. Узяновым.

ПСРЛ, II, стб.477; Самоквасов Д. Я., 1908, с.108; Голубовский П. В., 1908, с.38; Насонов А. Н., 1951, с.231; Древности железного века, 1962, с.28; Заверняев Ф. М., А-1956, № 1237; Мельниковская О. Н., 1969, № 4202.

405. Рассуха, с. Брянская обл. В 0,1 км юго-зап. села, на мысу прав. бер. р. Рассухи, городище — остатки древнерусской Росуси, упомянутой в летописи под 1160 г. Площадка поселения, треугольная в плане (0,4 га), с двух сторон защищена крутыми склонами. С напольной (южн.) стороны сохранился вал (выс.3,5 м) и ров (глуб.4 м). Сев. оконечность мыса также перегорожена 3 валами (выс.1–2 м) и 2 рвами. Культ. сл. (1,5 м) подразделяется на 2 горизонта. Нижний горизонт насыщен многочисленными обломками лепной (юхновской) керамики. Верхний (0,4 м) содержит отложения древнерусского (XII–XIII вв.) времени. К С от городища расположено обширное (1,5 га) неукрепленное селище. На поверхности собраны обломки гончарной (XII–XIII вв.) посуды, шлаки, железная крица. Памятник обследован Г. Н. Прониным.

ПСРЛ, II, стб.508; Уварова П. С., 1906, с.81; Древности железного века, 1962, с.28; Кулаков В. И., Пронин Г. Н., Смирнов Ю. А., 1974, с.62,63; Пронин Г. Н., А-1973, № 4991.

406. Посудичи, с. Брянская обл. На сев.-зап. окраине села, на материковом мысу-останце прав. бер. р. Судости, городище. Площадка поселения, овальная (76 × 43 м) в плане, занимает оконечность мыса и укреплена с напольной стороны валом (выс. 2 м) и рвом. Вал (выс.1,6 м) сохранился и с вост. стороны. Культ. сл.(1,5 м) содержит отложения эпохи железного века (юхновская культура) и древнерусского

(XII–XIII вв.) времени. Памятник исследован в 1969 г. О. Н. Мельниковской.

Уварова П. С., 1906, с.89; Самоквасов Д. Я., 1908, с.108; Успенская А. В., Фехнер М. В., 1956, с.184; Заверняев Ф. М., 1960, с.190-192; Древности железного века, 1962, с.28; Ляпушкин И. И., 1968, с.74; Мельниковская О. Н., А-1969, № 4202.

407. Погар, г. Брянская обл. На вост. окраине г. (вблизи ул. Пролетарская), на прав. бер. р. Судости, в уроч. Замок, городище. Площадка поселения, прямоугольная (65 × 50 м) в плане, с трех сторон окружена оврагами и возвышается над уровнем р. на 15 м. С четвертой (южн.) стороны заметны следы плохо сохранившихся укреплений. Культ. сл. (0,3 м) содержит отложения эпохи железного века (юхновская культура) и древнерусского (XII–XIII вв.) времени. По мнению ряда исследователей здесь находился древнерусский Радогощ, впервые упомянутый в летописи под 1155 г. Радогощ известен также по Книге Большому Чертежу и документам XV-начала XVII вв. Памятник обследован Ф. М. Заверняевым, О. Н. Мельниковской и Г. Н. Прониным.

ПСРЛ, II, стб.477; Насонов А. Н., 1951, с.229; Заверняев Ф. М., 1957; Древности железного века, 1962, с.31; Мельниковская О. Н., А-1969, № 4202; Пронин Г. Н., А-1973, № 4991.

408. Воробьево, с. Черниговская обл. Близ села, на лев. бер. р. Воры, городище древнерусского(?) времени.

Уварова П. С., 1906, с.82; Самоквасов Д. Я., 1908, с.11; Древности железного века, 1962, с.32; Короткий список, 443.

409. Случевск, д. Брянская обл. На южн. окраине д., на материковом холме-останце прав. бер. р. Судости, в уроч. Городок, городище. Удлиненная (108 × 65 м) площадка поселения с напольной стороны укреплена валом и рвом. Культ. сл. содержит отложения эпохи железного века (юхновская культура) и древнерусского (XII–XIII вв.) времени. Памятник обследован Ф. М. Заверняевым.

Уварова П. С., 1906, с.89; Заверняев Ф. М., А-1956, № 1237.

410. Марковское, с. Брянская обл. Близ села, на мысу прав. бер. р. Судости, в уроч. Городок, городище. Площадка поселения, овальная (75 × 42 м) в плане, возвышается на 12 м над уровнем р. Искусственные укрепления не сохранились. Культ. сл. содержит отложения эпохи железного века (юхновская культура) и древнерусского (XI–XIII вв.) времени. Памятник обследован Ф. М. Заверняевым и И. И. Артеменко.

Заверняев Ф. М., 1960, с.194; Артеменко И. И., А-1971, № 4511.

411. Пушкари, с. Черниговская обл. Близ села, на прав. бер. р. Десны, в уроч. Песочный Ров, городище, укрепленное валом и рвом. Культ. сл. поселения содержит отложения роменской культуры и древнерусского (XI–XIII вв.) времени. Рядом находится неукрепленное селище.

Уварова П. С., 1906, с.82; Самоквасов Д. Я., 1908, с.111; Воеводский М. В., 1948, с.36-44; Древности железного века, 1962, с.32; Короткий список, с.447; Сухобоков О. В., 1975, с.10.

412. Леньково, с. Черниговская обл. Около села, на прав. бер. р. Десны, городище и курганный могильник. Поселение многослойное, основные напластования относятся к роменской культуре, но найдены также обломки древнерусской (XI–XIII вв.) гончарной керамики.

Уварова П. С., 1906, с.82; Самоквасов Д. Я., 1908, с.111; Древности железного века, 1962, с.33; Ляпушкин И. И., 1968, с.71 (№ 213); Сухобоков О. В., 1975, с.10.

413. Киселевка, д. Черниговская обл. В 1 км вост. д., по дороге в Шуровку, в уроч. Уснежин, городище древнерусского (XI–XIII вв.) времени. Поселение овальной (130 × 45 м) в плане, обнесено кольцевым валом и рвом.

Виноградский Ю. С., 1955, с.92; Древности железного века, 1962, с.33; Короткий список, с.445.

414. Новгород-Северский, г. Черниговская обл. В черте современного г., на прав. бер. р. Десны, городище, состоящее из двух укрепленных частей (общая площадь около 40 га), — остатки древнерусского Новгорода, впервые упомянутого в Поучении Владимира Мономаха в связи с событиями около 1079 г. Памятник неоднократно обследовался археологами, но широких исследований не проводилось. Небольшие раскопки осуществлены И. И. Едомахой. Культ. сл. (2 м) содержит отложения эпохи железного века (юхновская культура), роменской культуры, древнерусского (XI–XIII вв.) и более позднего времени. В г. сохранились руины двух храмов XII в.

ПСРЛ, I, стб.248; Уварова П. С. 1906, с.82; Самоквасов Д. Я., 1896, с.124; 1908, с.39,40; Воеводский М. В., 1948, с.36-44; Древности железного века, 1962, с.33; Логвин Г. Н., 1965, с.127-137; Короткий список, с.446.

415. Горки, с. Черниговская обл. Юго-вост. села, на прав. бер. р. Десны, городище (II). Культ. сл. содержит отложения юхновской и роменской культур, а также древнерусского (XI–XIII вв.) времени. Рядом расположено неукрепленное селище.

Уварова П. С., 1906, с.82; Самоквасов Д. Я., 1908, с.110; Воеводский М. В., 1948, с.36-44; Древности железного века, 1962, с.33.

416. Кирово (Рыковка), с. Черниговская обл. Близ села, (прав. бер. р. Десны) по дороге в Форостовичи, городище. Поселение исследовано Д. Я. Самоквасовым. Культ. сл. содержит отложения древнерусского (XI–XIII вв.) времени. Спицын А. А., 1903, с.94; Самоквасов Д. Я., 1878, с.197; 1908, с.39; Древности железного века, 1962, с.33.

417. Стахорщина, с. Черниговская обл. Близ села, на бер. р. Малотечны, в уроч. Чайкин Лог, городище древнерусского времени. Рядом расположено открытое селище. Уварова П. С., 1906, с.82; Самоквасов Д. Я., 1878, с.229; 1908, с.110; Голубовский П. В., 1908, с.21,22; Древности железного века, 1962, с.33; Короткий список, с.448.

418. Редичев, с. Черниговская обл. Близ села, на выступах прав. бер. р. Десны, в урочищах Хотинское, Мещанское и Московское, 3 городища, укрепленные с напольной стороны валами и рвами. Подъемный материал на памятниках: древнерусская (XI–XIII вв.) гончарная керамика. Уварова П. С., 1906, с.80; Самоквасов Д. Я., 1908, с.115; Раппопорт П. А., 1956, с.28,182; Древности железного века, 1962, с.33; Короткий список, с.447; Гатцук С. А., А-1907, № 41.

419. Городище, с. Черниговская обл. Близ села, на прав. бер. р. Десны, городище, состоящее из двух укрепленных площадок. Валы почти не сохранились. Культ. сл. содержит редкие обломки лепной роменской посуды и множество гончарной древнерусской (XI–XIII вв.) керамики. Спицын А. А., 1903, с.95; Уварова П. С., 1906, с.88; Раппопорт П. А., 1956, с.49,182; Древности железного века, 1962, с.34; Короткий список, с.444; Гатцук С. А., А-1907, № 41.

420. Зметнев, с. Черниговская обл. Близ села, на прав. бер. р. Десны, в уроч. Городок, городище и селище. Культ. сл. содержит отложения роменской культуры и древнерусского (XI–XIII вв.) времени. Виноградский Ю. С., 1955, с.87; Древности железного века, 1962, с.35; Короткий список, с.444.

421. Спасское, с. Черниговская обл. Близ села, на прав. бер. р. Десны, в уроч. Городок, городище, на котором был найден клад византийских монет XII в. Ляскоронский В. Г., 1911, с.52; Древности железного века, 1962, с.35; Короткий список, с.448.

422. Шабалинов, с. Черниговская обл. В 3 км юго-зап. села, на мысу, при впадении р. Сейм в р. Десну, городище (200 × 175 м). Поселение (площадь около 1,5 га) с С и С-В укреплено дугообразным валом (шир. 20 м, выс. — 2 м) и рвом. За валом находится открытое селище. Памятник обследован И. И. Ляпушкиным.

Культ. сл. содержит отложения эпохи железного века, роменской культуры и древнерусского (XI–XIII вв.) времени.

Виноградский Ю. С., 1928, с.160,161; Ляпушкин И. И., 1950, с.41; 1961, с.142,143 (№ 122); 1968, с.80; Короткий список, с.448; Сухобоков О. В., 1975, с.11.

423. Ляшковцы, с. Черниговская обл. Юго-вост. села, на мысу коренного прав. бер. р. Убеди, городище. Овальная (100 × 50 м) площадка поселения с В ограничена долиной р., а с З отгорожена валом (выс. 3 м) и рвом (шир. 6 м). Культ. сл. содержит материалы (гончарная керамика шиферные пряслица, железные и бронзовые предметы) древнерусского (XI–XIII вв.) времени.

Уварова П. С., 1906, с.88; Самоквасов Д. Я., 1908, с.177; Виноградский Ю. С., 1931, с.47,48; 1955, с.92; Ляпушкин И. И., 1961, с.334 (№ 306); Древности железного века, 1962, с.35; Короткий список, с.446.

424. Макошино (Хоробор), с. Черниговская обл. Близ села, в уроч. Хоробор (р. Мена), городище — остатки древнерусского Хоробра, впервые упомянутого в летописи под 1153 г. По-видимому, это городище имели в виду Д. Я. Самоквасов и П. В. Голубовский, помещая его близ г. Мена. ПСРЛ, II, стб.465; Спицын А. А., 1903, с.95; Уварова П. С., 1906, с.87; Самоквасов Д. Я., 1908, с.74; Голубовский П. В., 1908, с.42-50; Насонов А. Н., 1951, с.233; Древности железного века, 1962, с.35; Короткий список, с.446; А ИА УССР, ф. ВУАК, № 511.

425. Бахмач, г. Черниговская обл. Здесь находился (р. Борзна, прав. бер.) древнерусский Бахмач, впервые упомянутый в летописи под 1147 г. ПСРЛ, II, стб.358; Насонов А. Н., 1951, с.222.

426. Борзна, г. пос. Черниговская обл. В поселке городище древнерусского(?) времени. Короткий список, с.443.

427. Ядутин, с. Черниговская обл. Близ села, городище древнерусского(?) времени. Короткий список, с.449.

428. Верховесье, с. Черниговская обл. Близ села, на прав. бер. р. Мены, в уроч. Колодин, городище древнерусского(?) времени. Спицын А. А., 1903, с.95; Уварова П. С., 1906, с.87,88; Самоквасов Д. Я., 1908, с.116,117; Виноградский Ю. С., 1955, с.87; Древности железного века, 1962, с.35; Короткий список, с.443.

429. Сосница, г. Черниговская обл. Здесь, по-видимому, находилась древнерусская Сосница, впервые упомянутая в летописи под 1234 г. В районе современной Сосницы, в 6 км южн. г., на песчаном останце в пойме прав. бер. р. Десны, на бер. оз. Буромка, известно городи-

ще. Сохранилась лишь его часть, протяженностью 70-80 м. Культ. сл. (1 м) содержит угли, золу, кости животных, куски глиняной обмазки, обломки лепной (роменской) и гончарной (древнерусской XII-XIII вв.) посуды. Рядом находится селище (?).

ПСРЛ, II, стб.772; Козловская В., 1912, с.135-143; Виноградский Ю. С., 1928, с.152-155; Раппопорт П. А., 1956, с.26,182; Ляпушкин И. И., 1961, с.309,310; Сухобоков О. В., 1975, с.11.

430. Фесковка, с. Черниговская обл. Напротив села, на лев. бер. р. Мены, округлое (диам. 90 м) городище. Поселение укреплено кольцевым валом (выс.1,5 м) и рвом (глуб. 5м). К городищу примыкает неукрепленное селище. Памятник обследован И. И. Ляпушкиным. Культ. сл. (0,7 м) содержит обломки древнерусской (XII-XIII вв.) гончарной керамики.

Самоквасов Д. Я., 1873, с.19; 1908, с.117; Уварова П. С., 1906, с.88; Виноградский Ю. С., 1931, с.33,39; Раппопорт П. А., 1956, с.41,42,46,182; Ляпушкин И. И., 1961, с.345,347 (№ 328); Древности железного века, 1962, с.85; Короткий список, с.448.

431. Волосковцы, с. Черниговская обл. Близ села, в уроч. Замок городище древнерусского (?) времени.

Спицын А. А., 1903, с.95; Виноградский Ю. С., 1955, с.87; Древности железного века, 1962, с.85; Короткий список, с.448.

432. Березна, п. г. т. Черниговская обл. В черте пос., застроенное городище. Здесь по мнению П. В. Голубовского находился древнерусский Березый, впервые упомянутый в летописи под 1152 г.

ПСРЛ, II, стб.456; Уварова П. С., 1906, с.91; Самоквасов Д. Я., 1873, с.22; 1908, с.104; Голубовский П. В., 1908, с.2-5; Насонов А. Н., 1951, с.222; Древности железного века, 1962, с.34; Короткий список, с.448.

433. Николаевка, с. Черниговская обл. К З от села, на песчаной дюне над старым руслом р. Десны (прав. бер.), округлое городище. Следы укреплений малозаметны. Подъемный материал: древнерусская (XII-XIII вв.) гончарная керамика.

Самоквасов Д. Я., 1873, с.22; 1878, с.231; 1908, с.104; Ляпушкин И. И., 1961, с.337 (№ 310); Древности железного века, 1962, с.33; Короткий список, с.446.

434. Блистова, с. Черниговская обл. В черте села, на мысу над старым руслом р. Десны (прав. бер.), городище — остатки древнерусского Блестовита, впервые упомянутого в летописи под 1151 г. С напольной стороны городище укреплено валом и рвом. Площадка поселения почти полностью разрушена (сохранилось не более 1000 кв. м). Подъемный материал-

древнерусская (XI-XIII вв.) гончарная керамика.

ПСРЛ, II, стб.444; Голубовский П. В., 1908, с.5; Ляпушкин И. И., 1961, с.322,323 (№ 280); Раппопорт П. А., 1956, с.29, 182; Короткий список, с.443; Насонов А. Н., 1951, с.221,222.

435. Салтыкова Девица, с. Черниговская обл. Близ села, на лев. бер. р. Десны, округлое городище, обнесенное кольцевым валом и рвом. Поселение, по-видимому, относится к древнерусскому (XI-XIII вв.) времени.

Константинович Н. А., 1884, с.48-52; Раппопорт П. А., 1956, с.43,182; Короткий список, с.447.

436. Топаль Малый, д. Брянская обл. В 0,5 км сев. д., на лев. бер. безымянного ручья (лев. приток р. Снови), городище. Овальная (75 × 60 м) в плане площадка поселения с напольной (вост.) стороны укреплена валом и рвом. Склоны городища эскарпированы. Подъемный материал: обломки древнерусской (XI-XIII вв.) гончарной керамики. С южн. стороны к городищу примыкает селище (250 × 100 м), вытянувшееся вдоль р. Культ. сл. (0,5 м) насыщен обломками гончарной посуды, шлаками, кирпичами, костями животных. Памятник обследован А. В. Кашкиным и В. И. Кулаковым.

Еременко П. М., 1896, с.69; Древности железного века, 1962, с.31; Кашкин А. В., Кулаков В. И., 1974, с.105.

437. Курозново, д. Брянская обл. В 1 км сев. д., на прав. бер. р. Снови (в 0,4 км от русла р.), на материковом останце, городище. Округлая (56 × 52 м) площадка поселения с напольной стороны укреплена валом (выс. 2 м) и рвом (глуб.2,5 м). Склоны городища эскарпированы. Культ. сл.(0,3-1 м) содержит отложения эпохи железного века (юхновская культура) и древнерусского (XI-XIII вв.) времени. К З и Ю-З от городища, за валом расположено одновременное селище (0,6 га). Памятник обследован А. В. Кашкиным и В. И. Кулаковым.

Еременко П. М., 1896, с.69; Уварова П. С., 1906, с.83; Самоквасов Д. Я., 1908, с.105; Древности железного века, 1962, с.31; Кашкин А. В., Кулаков В. И., 1974, с.104.

438. Оптень, с. Брянская обл. В 2 км сев.-вост. села (0,5 км от пос. Ульяновский), на лев. бер. пересохшего ручья, городище. Овальная (80 × 35 м) в плане площадка поселения с напольной (вост.) стороны укреплена валом и рвом, ныне почти полностью уничтоженными распашкой. Ров (глуб. 2,5 м) сохранился также с зап. стороны. Склоны городища эскарпированы. Культ. сл. (0,8 м) содержит отложения эпохи железного века (юхновская культура) и

древнерусского (XII–XIII вв.) времени. Памятник обследован В. И. Кулаковым.

Еременко П. М., 1896, с.69; Древности железного века, 1962, с.31; Кулаков В. И., А-1973, № 5154.

439. Гошь, с. Брянская обл. Близ села, на прав. бер. р. Ревны, городище. Размеры площадки 140 × 60 м. В число древнерусских памятников включен условно.

Горожанский Н. П., 1884, с.45.

440. Ропск Новый (Ропеск?) , с. Брянская обл. По сведениям Ф. М. Заверняева близ села, на бер. р. Ирпы, городище — остатки древнерусского Ропеска, впервые упомянутого в летописи под 1159 г. Разведкой 1971 г. городище не обнаружено. Ряд исследователей помещали Ропеск в соседнее село — Старый Ропск. Однако и там соответствующее городище найти не удалось.

ПСРЛ, II, стб.502; Насонов А. Н., 1951, с.229,230.

441. Шишки (Шишковка), с. Черниговская обл. Близ села, на бер. р. Ревны, в уроч. Нарвенки, городище древнерусского(?) времени.

Самоквасов Д. Я., 1908, с.117; Древности железного века, 1962, с.33; Короткий список, с.449.

442. Горск, с. Черниговская обл. К В от села, на бер. р. Снови, городище древнерусского(?) времени.

Спицын А. А., 1903, с.92; Уварова П. С., 1906, с.75; Древности железного века, 1962, с.32; Короткий список, с.444.

443. Ховдиевка, хут. Черниговская обл. Близ хутора, городище древнерусского времени.

Виноградский Ю. С., 1955, с.87; Древности железного века, 1962, с.33; Короткий список, с.448; А ИА УССР, ф. ВУАК, № 509.

444. Буда-Толстолесова, с. Черниговская обл. Близ села, городище древнерусского(?) времени.

Виноградский Ю. С., 1955, с.92; Древности железного века, 1962, с.33; Короткий список, с.443.

445. Шкрабово, с. Черниговская обл. Близ села, на бер. р. Бречь, городище древнерусского(?) времени.

Уварова П. С., 1906, с.88; Самоквасов Д. Я., 1908, с.116; Древности железного века, 1962, с.33; Короткий список, с. 449.

446. Великий Листвин, с. Близ села, на бер. р. Криновки, городище, окруженное по периметру валом (выс. 3 м). Культ. сл. практически отсутствует. При обследовании в 1967 г. (Г.

Ф. Соловьева) обнаружено несколько невыразительных обломков гончарных сосудов.

Спицын А. А., 1903, с.92; Уварова П. С., 1906, с.77; Самоквасов Д. Я., 1908, с.105; Древности железного века, 1962, с.33; Короткий список, с.443.

447. Седнев, п. г. т. Черниговская обл. В центре пос. (прав. бер. р. Сновы), городище (северное). Судя по подъемному материалу поселение относится к древнерусскому (XI–XIII вв.) времени.

Самоквасов Д. Я., 1908, с.37; Короткий список, с.449; Ляпушкин И. И. 1968, с.76.

448. Седнев, с. Черниговская обл. Южн. села, на мысу, образованном долиной р. Сновы (прав. бер.) и оврагами, городище (южное) остатки древнерусского Сновска, впервые упомянутого в летописи под 1068 г. Поселение с напольной стороны укреплено валом и рвом. Рядом находится неукрепленное селище и известный курганный могильник (X-начала XI вв.). Культ. сл. городища содержит отложения IX–X в. (роменская культура?) и древнерусского (X–XIII вв.) времени.

ПСРЛ, I, стб.172; Шафонский А. Ф., 1851, с.317; Самоквасов Д. Я., 1878, с.193,229; 1908, с.37,103; 1916, с.51,80; Еременко П. М., 1896, с.125; Уварова П. С., 1906, с.92; Древности железного века, 1962, с.34; Короткий список, с.448; Ляпушкин И. И., 1968, с.76; Сухобоков О. В., 1975, с.10; Терпиловский Р. В., 1972, с.293.

449. Брусилов, с. Черниговская обл. На прав. бер. р. Сновы при ее впадении в р. Десну, городище (100 × 30 м, площадью 0,3 га). С сев.-зап. напольной стороны поселение укреплено валом и рвом. Площадка поселения постоянно разрушается. Культ. сл. достигает 0,3–0,8 м и содержит гончарную древнерусскую (XI–XIII вв.) керамику, обломки розового шифера, кости животных и т. п.

Самоквасов Д. Я. 1873, с.22; 1878, с.228–230; 1908, с.104; Уварова П. С., 1906, с.93; Ляпушкин И. И., 1961, с. 323–324 (№ 284); Древности железного века, 1962, с.34; Раппопорт П. А., 1956, с.29,182; Короткий список, с.443; Сухобоков О. В., 1975, с.9.

450. Бобровицы, с. Черниговская обл. Близ села, на высоком холме-останце прав. бер. р. Десны, следы городища и обширного селища с материалами древнерусского (конец XI–XIII вв.) времени (сведения В. К. Коваленко). По мнению П. В. Голубовского здесь находился древнерусский Гуричев, впервые упомянутый в летописи под 1152 г.

ПСРЛ, II, стб.456; Голубовский П. В., 1908, с.15; Насонов А. Н., 1951, с.224; Короткий список, с.443.

451. Анисово, с. Черниговская обл. На сев. окраине села, на мысу лев. бер. р. Десны, городище (200 × 55–70 м). С напольной стороны со-

хранились следы вала и рва. Небольшим валобразным возвышением от поселения отделена южн. (100 × 70 м) часть. Культ. сл. (0,7 м) содержит лепную (начало I тыс. н. э.) и гончарную древнерусскую (XI–XIII вв.) керамику. К С-В от городища, в уроч. Татарская Горка, неукрепленное селище, обследованное В. Шугаевским. Здесь также найдена гончарная керамика, обломки стеклянных браслетов, литейные формочки, шлаки, уголь, кости и пр.

Шугаевский В., 1911, с.244-258; Ляпушкин И. И., 1952, с.293-298; 1961, с.322 (№ 279); Короткий список, с.442; Попко О. О., 1971, с.138.

452. Чернигов, г. На сев окраине г., на мысу лев. бер. р. Стрижень, в уроч. Еловщина, прямоугольное (40 × 40 м) городище. С С и Ю поселение ограничено балками, а с З (напольная сторона) — высоким валом и рвом. К городищу примыкает неукрепленное селище. Памятник обследован Т. В. Кибальчичем и Д. И. Блифельдом. Культ. сл. содержит отложения роменской (VIII–X вв.) культуры и древнерусского (XI–XIII вв.) времени.

Кибальчич Т. В., 1878; Шафонский А. Ф., 1885, с.276-278; Уварова П. С., 1906, с.92; Блифельд Д. И., 1955, с.12-21; Ляпушкин И. И., 1961, с.314 (№ 274); 1968, с.79,80; Древности железного века, 1962, с.34; Сухобоков О. В., 1975, с.11.

453. Чернигов, г. В центре г., на мысу при впадении р. Стрижень в р. Десну, (прав. бер.) огромное городище, состоящее из нескольких укрепленных частей — остатки одного из старейших центров Руси — столицы Черниговской земли, древнерусского Чернигова, впервые упомянутого в летописи под 907 г.

ПСРЛ, I, стб. 31.

454. Гущино с., Черниговская обл. В черте села, на выступе лев. бер. р. Белоус, напротив д. Киенки, городище. С С и З поселение ограничено долиной р., а с напольной (юго-вост.) укреплено валом и рвом. На городище находится современное кладбище. Подъемный материал: редкие обломки лепных сосудов сер. I тыс. н. э. и древнерусская (XI–XIII вв.) гончарная керамика. Рядом расположено одновременное селище.

Шафонский А. Ф., 1851, с.234; Самоквасов Д. Я., 1873, с.21; Историко-статистическое описание Черниговской епархии, 1874, с.142; Уварова П. С., 1906, с.44,45; Ляпушкин И. И., 1961, с.329-330 (№ 296); Древности железного времени, 1962, с.34; Короткий список, с.449; Сухобоков О. В., 1975, с.11.

455. Малый Листвин, с. Черниговская обл. Близ села, в верховьях р. Белоус (прав. бер.), городище. По мнению П. В. Голубовского, здесь находился древнерусский Листвин, впервые упомянутый в летописи под 1024 г. Поселение окружено обширными открытыми селищами. При обследовании обнаружены углублен-

ные в землю жилища, производственные ювелирные комплексы, гончарная керамика, обломки стеклянных браслетов, наконечники стрел, шиферные пряслица, украшения и др. материалы XI–XIII вв.

ПСРЛ, I, стб.148; Шафонский А. Ф., 1885, с.197,198,323; Уварова П. С., 1906, с.77; Самоквасов Д. Я., 1908, с.105; Голубовский П. В., 1908, с.19,20; Насонов А. Н., 1951, с.226; Древности железного века, 1962, с.32; Короткий список, с.446; Шекун А. В., Кривицкая И. В. и др., 1978, с.401-402.

456. Рогощи, с. Черниговская обл. Зап. села, на лев. бер. р. Белоус, округлое (диам. около 200 м) городище — остатки древнерусского Оргоща, впервые упомянутого в летописи под 1159 г. С В и Ю поселение ограничено небольшими балками. Хорошо сохранился вал (выс.9 м). В 1949 г. памятник исследовал Д. И. Блифельд. Найдены жилища-полужемлянки, хозяйственные постройки, различный бытовой инвентарь XI–XIII вв.

ПСРЛ, II, стб.501; Самоквасов Д. Я., 1873, с.22; 1908, с.104; Антонович В. Б., 1906, с.32; Уварова П. С., 1906, с.93; Голубовский П. В., 1908, с.29; Блифельд Д. И., 1953, с.30; 1955, с.12-20; Ляпушкин И. И., 1961, с.340 (№ 319); Древности железного века, 1962, с.34; Короткий список, с.447.

457. Юрьевка, д. Черниговская обл. На сев.-зап. окраине д., (прав. бер. р. Белоус), так называемой Чернечей Горе, следы городища. Рядом расположено открытое селище. При обследовании (Д. И. Блифельд) собран материал древнерусского (XI–XIII вв.) времени. Общая площадь поселения достигает 9 га.

Уварова П. С., 1906, с.93; Блифельд Д. И., 1953, с.14; 1955, с.15-20; Ляпушкин И. И., 1961, с.348 (№№ 331, 332); Древности железного века, 1962, с.34; Короткий список, с.443.

458. Ивановка, с. Черниговская обл. Сев. села, среди болота, в уроч. Городок (лев. бер. р. Десны), городище. Овальное (90 × 50 м) в плане поселение укреплено валом (выс.2 м). Культ. сл. (0,25 м) содержит невыразительные обломки лепной (сер. I тыс. н. э.) и гончарной древнерусской (XI–XIII вв.) керамики.

Короткий список, с.444; Попко О. О., 1971, с.139; Сухобоков О. В., 1975, с.9.

459. Шестовицы, с. Черниговская обл. В центре села, на высоком прав. бер. р. Десны, в уроч. Городище, четырехугольное (270 × 160 м) городище. С напольной (зап.) стороны сохранились два вала (выс. 5 м) и рва (шир. 8 м, глуб. 2 м). Площадка поселения поделена внутренним валом (выс. 2 м) и рвом (глуб. 1,25 м) на две части. Культ. сл. (1,25 м) сильно перекопан и содержит лепную (южн. часть городища) и гончарную древнерусскую керамику. Найдены также обломки стеклянных браслетов, бусы, каменные жернова, кости животных и пр. За валом

городища, к З от него расположено обширное селище с гончарной керамикой XI–XIII вв. В целом поселение датируется IX–XIII вв. Время сооружения оборонительных укреплений не установлено. На городище также встречается много керамики XVII–XVIII вв.

Шафонский А. Ф., 1885, с.235; Самоквасов Д. Я., 1908, с.103,104; Станкевич Я. В., 1962, с.15; Короткий список, с.449; Попко О. О., 1971, с.129-131; Сухобоков О. В., 1975, с.10; Блѣфельд Д. И., 1977, с.5-7.

460. Шестовицы, с. Черниговская обл. В 1 км юго-зап. села, в уроч. Коровель, на стрелке мыса, далеко вдающегося в долину прав. бер. р. Десны, городище. Поселение (площадь около 1,25 га) с Ю (долина реки) и С (плато) защищено валами и рвами. Сразу за валом (на расстоянии более 1 км) тянется селище. Зап. расположены известные курганные могильники. Памятник неоднократно подвергался исследованию. Найдены материалы (жилища, хозяйственные постройки, бытовой инвентарь) роменской (IX–X вв.) культуры и древнерусского (XI–XIII вв.) времени. Сложная система укреплений на городище построена, по мнению некоторых исследователей, в эпоху древней Руси.

Шафонский А. Ф., 1885, с.235; Самоквасов Д. Я., 1873, с.21; Уварова П. С., 1906, с.91; Станкевич Я. В., 1947, с.100; 1949, с.50-57; 1962, с.6-14; Блѣфельд Д. И., 1952, с.123-131; 1953, с.29; 1977, с.5-9; Ляпушкин И. И., 1961, с.314,315 (№ 275); 1968, с.80; Раппопорт П. А., 1956, с.28,182; Древности железного века, 1962, с.34; Короткий список, с.449; Попко О. О., 1971, с.134; Сухобоков О. В., 1975, с.11,43.

461. Слабино, с. Черниговская обл. В юго-вост. части села, на высоком мысу прав. бер. р. Слабинь (прав. приток р. Десны), в уроч. Дакановщина, городище. Поселение овальное (210 × 30 — 90 м) в плане состоит из двух площадок. Южн. (50 × 25 м) отделена от остальной территории ровом (шир.6 м, глуб. 0,5 м). С напольной стороны второй площадки заметны следы разрушенного вала и рва. По сведениям сер. XIX в. здесь не проходил второй (внешний) вал. Культ. сл. (1 м) содержит лепную (начало I тыс. н. э.) и гончарную (XI–XIII вв.) древнерусскую керамику. Найдены также металлические предметы, обломки стеклянных браслетов, шиферные пряслица, кости животных и т. п. К городищу примыкает синхронное неукрепленное селище.

Шафонский А. Ф., 1851, с.219,234; Древности железного века, 1962, с.34; Короткий список, с.448; Попко О. О., 1971, с.134,135; Сухобоков О. В., 1975, с.10.

462. Колычевка, с. Черниговская обл. На сев. окраине села, на невысоком мысу лев. бер. р. Десны, овальное городище. Следы укреплений не заметны. Культ. сл. незначительной мощности содержит редкие обломки древне-

русской (XI–XIII вв.) гончарной керамики. К Ю-В расположено синхронное неукрепленное селище.

Попко О. О., 1971, с.139.

463. Козероги, с. Черниговская обл. На сев. окраине села, на мысу прав. коренного бер. р. Десны, образованном двумя оврагами, в уроч. Швачина гора, городище. Поселение овальное (50 × 35 м) в плане, с напольной стороны было укреплено валом (плохо сохранившимся). Культ. сл. (0,8 м) содержит редкие обломки лепной (роменской?) и многочисленные фрагменты гончарной древнерусской (XI–XIII вв.) керамики. Среди находок есть железные гвозди, ножи, стеклянные браслеты. К С от городища расположено синхронное открытое селище.

Древности железного века, 1962, с.34; Попко О. О., 1971, с.135.

464. Смолино, с. Черниговская обл. В южн. части села, на мысу береговой террасы (прав. бер. р. Десны), городище. Овальное (110 × 50 м) в плане поселение с С укреплено ровом (шир.6 м, глуб. 0,75 м). Следы вала, некогда окружавшего городище по периметру, сохранились лишь с Ю. Культ. сл. (1,25 м) насыщен гончарной древнерусской (XI–XIII вв.) керамикой, обломками стеклянных браслетов, бурами, металлическими предметами, кусками жерновов, шлаками, костями животных. Встречены также редкие обломки лепных сосудов (VIII–IX вв.). К С и В от городища расположено неукрепленное селище с аналогичными материалами.

Древности железного века, 1962, с.34; Короткий список, с.448; Попко О. О., 1971, с.135,136; Сухобоков О. В., 1975, с.11.

465. Моровск, с. Черниговская обл. В центре села, на высоком мысу прав. бер. р. Десны, округлое (225 × 190 м) городище. С напольной (сев.-зап.) стороны сохранились ров (шир.8 м, глуб.1,5 м) и следы вала. Возможно, внутренний вал делил площадку поселения на 2 части. По сведениям XIX в. имелся и укрепленный окольный город, примыкавший с С-З к детинцу. Вокруг располагались неукрепленные селища-посады и курганный могильник. Культ. сл. (1 -1,25 м) содержит редкие обломки лепной (роменской) и множество фрагментов гончарной древнерусской (XI–XIII вв.) керамики, а также кости животных, обломки стеклянных браслетов, шлаки и т. п. Данное поселение является остатками древнерусского Моровиеска, впервые упомянутого в летописи под 1139 г.

ПСРЛ, II, стб.302; Шафонский А. Ф., 1851, с.217,218; Грушевский М., 1905, с.328; Голубовский П. В., 1908, с.22; Насонов

А. Н., 1951, с.224; Нариси, 1957, с.463; Короткий список, с.446; Попко О. О., 1971, с.137; Сухобоков О. В., 1975, с.10.

466. Беловежи Вторые, с. Черниговская обл. Близ села, в верховьях р. Остер (прав. бер.), округлое городище — остатки древнерусской Белой Вежи (Черниговской), впервые упомянутой в летописи в связи с событиями около 1085 г. Беловежское городище названо в Книге Большому чертежу.

ПСРЛ, I, стб.248; Сербина К. Н., 1950, с.103; Ляскоронский В. Г., 1901, с.102; Самоквасов Д. Я., 1908, с.117; Насонов А. Н., 1951, с.221; Короткий список, с.443.

467. Сиволож, с. Черниговская обл. Близ села, городище — остатки древнерусского Всеволожа, впервые упомянутого в летописи под 1147 г.

ПСРЛ, II, стб.363; Самоквасов Д. Я., 1908, с.117; Голубовский П. В., 1908, с.8,9; Насонов А. Н., 1951, с.223; Короткий список, с.448.

468. Нежин, г. Черниговская обл. На окраине г. (прав. бер. р. Остер), находилось городище — остатки древнерусского Уненежа, впервые упомянутого в летописи под 1147 г.

ПСРЛ, II, стб.357; Лазаревский А. М., 1893, с.51; Голубовский П. В., 1908, с.16-19; Насонов А. Н., 1951, с.232,233; Короткий список, с.446.

469. Кашаны, с. Черниговская обл. Около села, на лев. бер. р. Остер, в уроч. Исаева гора, на мысу (площадь около 1,4 га) городище. Поселение соединено с береговым плато узким перешейком. Культ. сл. содержит отложения древнерусского (XI—XIII вв.) времени. Есть сведения об остатках каменной церкви (XII—XIII вв.) на городище.

Копилов Ф. В., Одинцова С. М., Шапошникова О. Г., 1952, с.94-98; Ляпушкин И. И., 1961, с.330 (№ 299); Короткий список, с.445; А ИА УССР, ф. ВУАК, № 116/40.

470. Остер, п. г. т. Черниговская обл. На окраине пос. (с. Старгородка), на прав. бер. р. Остра, округлое (диам. около 100 м) городище — остатки древнерусского Городца (Остерского), впервые упомянутого в летописи под 1098 г. К детинцу (площадь 0,75 га), занимающему холм-останец, примыкают две укрепленных части (окольный город) площадью 4,8 га и около 25 га. В детинце сохранились руины каменной церкви (Юрьева Божница) конца XI в. Памятник исследован В. А. Богусевичем. Культ. сл. содержит отложения древнерусского (конец XI—XIII вв.) времени.

ПСРЛ, II, стб.248; ИСОЧЕ, 1874, с.420-430; Голубовский П. В., 1908, с.30,31; Ляпушкин И. И. 1961, с.342,343 (№ 322); Богусевич В. А., 1962, с.37-42; Короткий список, с.447; Раппопорт П. А., 1967, с.189,190; Кучера М. П., 1975, с.139,140.

471. Выползово с., Черниговская обл. К С-В от села, на мысу прав. коренного бер. р. Десны, плохо сохранившееся городище. Следы укреплений мало заметны. Поселение выдувается ветрами и распаивается. Выходы культ. сл. отмечены в 500 м от стрелки мыса. Вероятно, здесь находились городище и неукрепленное селище. Подъемный материал: древнерусская (XI—XIII вв.) гончарная керамика и одновременные бытовые вещи.

Уварова П. С., 1906, с.86; Ляпушкин И. И., 1961, с.326 (№ 288); Короткий список, с.443.

472. Выгуровщина, с. Киевская обл. Сев.-зап. села, на лев. бер. р. Гнилуши (ныне почти пересохшей), городище, укрепленное полукольцевым валом и рвом. Поселение неоднократно обследовалось археологами. Диаметр площадки городища — 100 м, площадь — 1,5 га. Подъемный материал: гончарная древнерусская керамика, обломки стеклянных браслетов, шиферные пряслица, железные наконечники стрел и другие материалы XI—XIII вв. Рядом расположено неукрепленное селище. По мнению П. В. Голубовского и ряда других исследователей на этом месте находился древнерусский Городец, впервые упомянутый в летописи под 1026 г.

ПСРЛ, I, стб.149; Самоквасов Д. Я., 1873, с.22; Голубовский П. В., 1908, с.10,11; Раппопорт П. А., 1952, с.145; 1956, с.44,45; Ляпушкин И. И., 1961, с.325, 326 (№ 287); Короткий список, с.167.

Бассейн р. Волги

473. Стерж, погост (б.). Калининская обл. На сев. бер. оз. Стерж, при впадении в него р. Волги, на полуострове, далеко вдающемся в оз., городище. Поселение занимает овальный холм с крутыми склонами. Размеры площадки — 50 × 20 м. Памятник исследован В. Н. Глазовым и С. А. Таракановой. Культ. сл. содержит напластования IX—XV вв. Раскопками обнаружен вал, сооруженный в XIII—XIV вв. С территории городища или его окрестностей происходит известный Стерженский крест с надписью Иванко Павловича 1133 г. Данное городище является остатками древнерусского Стержа, упомянутого в Списке русских городов конца XIV в.

НПЛ, 1950, с.477; Плетнев В. А., 1903, с. 6; Спицын А. А., 1905а, с.103,104; Тараканова С. А. 1940, с.173 и сл.; 1945, с.76,77; Успенская А. В., Фехнер М. В., 1956, с.154; Раппопорт П. А., 1961, с.37,38, 191-193, 246; Седов В. В., 1978, с.144,145.

474. Бельки, д. Калининская обл. Близ д., на холме вост. бер. оз. Стерж, городище. Памятник обследован С. А. Таракановой. Культ. сл. (0,2-0,4 м) насыщен обломками древнерус-

ской (XII–XV вв.) гончарной керамики. По данным Новгородских писцовых книг конца XV в. Бельковское городище входило в волость Стерж и принадлежало новгородскому Аркажскому монастырю.

Тараканова С. А., 1945, с.75; Успенская А. В., Фехнер М. В., 1956, с.155.

475. Городец, д. Калининская обл. Близ д., на небольшом возвышении вост. бер. оз. Стерж, городище. Памятник обследован С. А. Таракановой. Культ. сл.(0,25-0,4 м) содержит обломки лепной и гончарной древнерусской (IX–XV вв.) посуды. Поселение упомянуто в Новгородских писцовых книгах конца XV в.

Тараканова С. А., 1945, с.75,76; Успенская А. В., Фехнер М. В., 1956, с.155.

476. Городище, д. Калининская обл. Близ д., на южн. бер. оз., по сведениям А. В. Успенской, городище древнерусского (XI–XIII вв.) времени.

Успенская А. В., 1969, карта.

477. Вселуг, погост(б.). Калининская обл. На полуострове между озерами Вселуг (юго-вост. бер.) и Пено, на отдельном холме, городище (Нечай-Городок). Искусственные укрепления на поверхности не прослеживаются. Памятник исследован в 1903 г. В. Н. Глазовым. Судя по археологическим данным, поселение существовало в XII–XIV вв. Данное городище является остатками древнерусского Селука, упомянутого в Списке русских городов конца XIV в. Позднее на его месте возник погост Вселуг.

НПЛ, 1950, с.476; Успенский В., 1892, с.26; Плетнев В. А., 1903, с.9,10; Спицын А. А., 1905а, с.98,99; Успенская А. В., Фехнер М. В., 1956, с.160; Раппопорт П. А., 1961, с.58,246; Седов В. В., 1978, с.144,145.

478. Малый Бохот, д. Калининская обл. Близ д., на холме, в уроч. Городище, на бер. небольшого оз., городище. Памятник обследован В. Н. Глазовым. Культ. сл. содержит обломки древнерусской (IX–XV вв.) лепной и гончарной керамики.

Спицын А. А., 1905а, с.100; Успенская А. В., Фехнер М. В., 1956, с.160.

479. Изведово, д. Калининская обл. Около д., у оз. Пено, в устье р. Большая Исня (Женя), городище. Как доказал И. М. Красноперов здесь размещался центр древней волости Женя Великая, впервые упомянутой в грамоте Ростислава Мстиславича в 1136 г.

Красноперов И. М., 1901, с.352; Алексеев Л. В., 1974, с.10; Седов В. В., 1975, с.255; Шапов Я. Н., 1976, с.142.

480. Хотошина, д. Калининская обл. На юго-вост. бер. оз. Волго, около д., в конце XIX в.

сохранилось сильно подмываемое рекой, городище. По мнению П. В. Голубовского здесь находился древний Хотошин — центр одноименной волости, впервые упомянутой в грамоте Ростислава Мстиславича 1136 г.

Голубовский П. В., 1895; Красноперов И. М., 1901, с.350-353; Успенская А. В., Фехнер М. В., 1956, с.150; Алексеев Л. В., 1974, с.11; Седов В. В., 1975, с.255; Шапов Я. Н., 1976, с.141.

481. Городец, д. Калининская обл. Близ д., на сев.-вост. бер. оз. Селигер, по сведениям А. В. Успенской, городище древнерусского (XI–XIII вв.) времени.

Успенская А. В., 1969, карта.

482. Залучье, д. Калининская обл. Близ д., на высоком холме вост. бер. Березовского плеса оз. Селигер, городище (Березовец). Овальная (0,22 га) площадка поселения укреплена с В валом (плохо сохранившимся). В древности воды озера омывали склоны городища с трех сторон. Памятник исследован С. А. Таракановой и А. В. Успенской. Культ. сл. (1 м) содержит обломки древнерусской (XII–XV вв.) гончарной керамики. Укрепления на городище были сооружены в XII в. При раскопках найдены также остатки наземного жилища с печью-каменкой, обломки оконной слюды, ножи, ключи, рыболовные крючки, грузила от сетей, шиферные пряслица, пластинчатый браслет и т. п. По данным Новгородских писцовых книг конца XV в. поселение Березовец принадлежало боярыне Марфе Борецкой. Березовец упомянут в Списке русских городов конца XIV в.

НПЛ, 1950, с.477; Плетнев В. А., 1903, с.35,37; Тараканова С. А., 1940, с.169-179; 1945, с.76; Успенская А. В., Фехнер М. В., 1956, с.155; Раппопорт П. А., 1961, с.39,191-193,195,228,246; 1975, с.109; Успенская А. В., 1968, с.48; 1969, с.210-212.

483. Ельцы, д. Калининская обл. Близ д., на юго-зап. бер. оз. Селигер, по сведениям А. В. Успенской, городище древнерусского (XI–XIII вв.) времени.

Успенская А. В., 1969, карта.

484. Сокол, тур. база. Калининская обл. Близ базы, на зап. бер. оз. Селигер, в уроч. Никола-Рожок, городище. Поселение занимает высокий (18–20 м) мыс в форме рога, окруженный с В и С водами оз. Площадка (0,2 га) городища с напольной (юго-зап.) стороны защищена дугообразным валом и рвом, ныне почти полностью уничтоженными. Памятник исследован А. В. Успенской. Культ. сл. (0,4–1 м) содержит отложения начала I тыс. н. э. и древнерусского (XI–XIII вв.) времени. Раскопками обнаружены следы частокола, стоявшего по краю городища. Найдены остатки двух наземных построек, от-

дельно стоящая печь производственного назначения, тигли, льячки, железные шлаки, крица, серпы, сошники, наконечники стрел и копий, оковка ножен меча, ключи, чаша весов, шиферные пряслица, украшения, в т. ч. янтарные и пр. Успенская А. В., 1968, с.48; 1969, с.202-210; Раппопорт П. А., 1975, с.108,109.

485. Кличен, остров. Калининская обл. У южн. бер. оз. Селигер, на острове Кличен, городище. Поселение занимает песчаный холм (50 × 30 м), расположенный на полуострове, соединенном с основной частью острова лишь узким перешейком. Вода омывает городище с трех сторон. Судя по археологическим данным поселение существовало в XII–XIV вв. Данное городище является остатками древнерусского Кличена, разрушенного новгородцами в 1393 г., но еще упомянутого в Списке русских городов конца XIV в.

НПЛ, 1950, с.477; Историко-статистическое описание гор. Осташкова, с.4; Раппопорт П. А., 1961, с.58,245; Седов В. В., 1978, с.144,145.

486. Верхняя Руда (Верхние Рудины), д. Калининская обл. Около д., на южн. бер. оз. Селигер, по сведениям И. М. Красноперова, находилось городище. Исследователь установил, что здесь размещался центр древней волости Жабачев, впервые упомянутый в грамоте Ростислава Мстиславича в 1136 г. Разведками А. В. Успенской обнаружены остатки городища не удалось.

Красноперов И. М., 1901, с.352; Успенская А. В., Фехнер М. В., 1956, с.143; Успенская А. В., 1969, с.202; Алексеев Л. В., 1974, с.10-11; Седов В. В., 1975, с.255; Шапов Я. Н., 1976, с.142.

487. Тростино, д. Калининская обл. На прав. бер. р. Волги, против д., городище. Поселение занимает вершину холма (выс. 40 м), отделенного глубоким оврагом от бер. р. Площадка городища- овальная (50 х20 м). Искусственные укрепления прослеживаются плохо. Культ. сл. (1 м) насыщен осколками обожженных камней, костями животных, обломками гончарной древнерусской (XI–XIV вв.) керамики. Сев. городища находится неукрепленное селище-посад того же времени. Поселение расположено у бывшего погоста Горышин и является остатками древнерусского Горышона, упомянутого в Списке русских городов конца XIV в.

НПЛ, 1950, с.476; Успенский В., 1892, с.25; Плетнев В. А., 1903, с.16,17; Раппопорт П. А., 1961, с.58,245; Харитонов Г. В., 1976, с.96; Седов В. В., 1978, с.144,145.

488. Климово, д. Калининская обл. В 1 км зап. д., на высоком мысу (Рождественская гора) лев. бер. р. Волги, образованном глубокими оврагами, городище. Площадка поселения

правильной овальной (51 × 53 м) формы. Искусственные оборонительные укрепления прослеживаются плохо. Городище обследовано в 1924 г. П. Н. Шульцем. Культ. сл. (2 м) содержит лепную и гончарную древнерусскую (IX–XIII вв.) керамику. Найдены: железные ножи, пряжка, стеклянный браслет, янтарный перстень, шлаки. Рядом расположено неукрепленное селище-посад. Данное поселение является остатками древнерусского Осечена, впервые упомянутого в летописи под 1335 г. и в Списке русских городов конца XIV в.

НПЛ, 1950, с.347,476; Успенский В., 1892, с.15; Плетнев В. А., 1903, с.17; Шульц П. Н., 1926, с.189; Раппопорт П. А., 1961, с.58,245; Харитонов Г. В., 1976, с.96; Седов В. В., 1978, с.44.

489. Кокошкино, д. Калининская обл. Близ д., на прав. бер. р. Волги, в устье р. Сишки, на останце второй надпойменной террасы, городище. Поселение занимает треугольную в плане площадку (105 × 160 × 210 м). С З прослеживаются остатки вала. Культ. сл. (1 м) содержит лепную и гончарную древнерусскую (IX–XIII вв.) керамику. Данное городище является остатками древнерусской Сижки, упомянутой в Списке русских городов конца XIV в.

НПЛ, 1950, с.476; Успенский В., 1892, с.19; Плетнев В. А., 1903, с.60-62; Шульц П. Н., 1926, с.191; Раппопорт П. А., 1961, с.58,245; Седов В. В., 1978, с.144,145.

490. Оковцы, д. Калининская обл. Близ д., на прав. бер. р. Волги, по сведениям Г. В. Харитоновой, городище древнерусского (XI–XIII вв.) времени.

Харитонов Г. В., 1976, с.96.

491. Сковоротынь, д. Калининская обл. Близ д., на бер. р. Волги, по сведениям Г. В. Харитоновой, городище древнерусского времени.

Харитонов Г. В., 1976, с.96.

492. Ржев, г. Калининская обл. В центре современного г. на лев. бер. р. Волги расположено сложно-мысовое городище — остатки древнего города Ржевки, впервые упомянутого летописью в 1216 г. Памятник обследован Э. А. Рикманом и Л. В. Алексеевым. Размеры детинца 50 х50 м, а окольного города 50 х100 м. Валы детинца снивелированы, укрепления окольного города сохранились с напольной стороны. С Ю-В поселение омывает р. Халынка. Подъемный материал: древнерусская (XII–XIII вв.) гончарная керамика.

НПЛ, 1950, с.55,255; Плетнев В. А., 1903, с.65-70; Рикман Э. А., 1951, с.72; Успенская А. В., Фехнер М. В., 1956, с.147; Раппопорт П. А., 1961, с.12,32,60,161,166,189,190,244; Алексеев Л. В., 1973, с.50; Седов В. В., 1975, с.258; 1978, с.144,145,147 (№ 125).

493. Бойна, д. Калининская обл. В 10 км ниже г. Ржева, на мысу лев. бер. р. Волги, при впадении в нее р. Бойны, городище (Усть-Бойна). Площадка поселения треугольная в плане (0,3 га) защищена с С двумя подковообразными валами. Подъемный материал: редкие обломки лепной (неопределенной) и множество древнерусской (XI–XIII вв.) гончарной керамики. Городище обследовано в 1958 г. Ф. И. Ивановым.

Иванов Ф. И., А-1958.

494. Зубцов, г. Калининская обл. В черте г., на мысу, образованном крутым поворотом прав. бер. р. Волги, городище — остатки древнерусского Зубцова, впервые упомянутого в летописи под 1216 г. С напольной стороны поселение (5,3 га) защищено дугообразным валом (выс. 5,5 м) и рвом (глуб. 3,5 м). Памятник обследован Э. А. Рикманом. Судя по археологическим данным, жизнь на месте городища началась в XI в. Первоначальное время сооружения укреплений не установлено.

НПЛ, 1950, с.55,255; Плетнев В. А., 1903, с.85; Вершинский А. Н., 1939, с.39; Рикман Э. А., 1951, с.74; Успенская А. В., Фехнер М. В., 1956, с.143; Раппопорт П. А., 1961, с.10,133,184,185,189,190,244.

495. Липицы, с. Смоленская обл. На южн. окраине села, на лев. бер. р. Вазузы, городище «Городец» округлой формы, размерами 94 × 75 м, площадью около 0,5 га. С напольной стороны прослеживается ров (шир. 9 м, глуб. 1,7 м). Культ. сл. содержит обломки гончарной керамики и железные предметы древнерусского (XII–XIII вв.) времени.

Писарев С. П., 1882, с.3, № 52; Орловский И. И., 1908, с.175; Лявданский А. Н., 19266, с.293; Андреев Н. В., Маковский Д. П., 1949, с.134; Успенская А. В., Фехнер М. В., 1956, с.164; Шмидт Е. А., Ходченков А. А., 1961, с.49; Список, 1974, с.19; Шмидт Е. А., 1976, с.128; Седов В. В., 1978, с.144,145,148 (№ 132).

496. Гривы, д. Смоленская обл. Близ д., на прав. бер. р. Вазузы, городище, размерами 165 × 102 м (площадь около 1,5 га). С сев. стороны поселения прослеживается ров. Подъемный материал: многочисленные обломки древнерусской (XII–XIII вв.) гончарной керамики.

Андреев Н. В., Маковский Д. П., 1949, с.134; Седов В. В., 1978, с.144,145,147 (№ 131).

497. Никольское, с. Смоленская обл. На окраине села, на мысу прав. бер. р. Гжати, городище округлой формы, диам. — 46 м. Поселение окружено кольцевым валом выс. до 3 м. С напольной юго-вост. стороны имеется глубокий ров и за ним остатки второго вала. Культ. сл.

— 0,7-1 м содержит лепную позднедьяковскую керамику и гончарную XII–XIV вв.

Спицын А. А., 1899, с.341; 1905, с.109; Лявданский А. Н., 19266, с.185; Андреев Н. В., Маковский Д. П., 1949, с.129; Успенская А. В., Фехнер М. В., 1956, с.165; Шмидт Е. А., Ходченков А. А., 1961, с.34; Список, 1974, с.10; Шмидт Е. А., 1976, с.55,56; Седов В. В., 1978, с.144,145 (№ 135).

498. Будаево, д. Смоленская обл. На сев. окраине д., округлое в плане городище, размерами 86 × 84 м. Поселение занимает мыс коренного лев. бер. р. Олеси. С напольной южн. стороны сохранились вал и ров. Часть площадки городища уничтожена карьером. Культ. сл. (0,2-0,5 м) насыщен гончарной керамики XII–XV вв. Среди находок имеются железный нож, ключ, кресало, а также обломки лепной посуды начала I тыс. н. э.

Спицын А. А., 1899, с.340,341; 1905, с.110; Лявданский А. Н., 19266, с.276; Андреев Н. В., Маковский Д. П., 1949, с.129; Шмидт Е. А., Ходченков А. А., 1961, с.34; Список, 1974, с.10; Шмидт Е. А., 1976, с.52,53; Седов В. В., 1978, с.144,145,148 (№ 134).

499. Карманово, с. Смоленская обл. В 2 км к С от села, напротив д. Котиково, на мысу прав. коренного бер. р. Яузы, городище, овальной формы, размерами 63 × 43 м. С напольной сев. стороны сохранились вал, выс. до 2 м и шир. основания до 10 м, и ров, глуб. до 3,2 м и шир. 18 м. Часть городища уничтожена карьером. В 1961 г. на памятнике произвел охранные раскопки Е. А. Шмидт. Культ. сл. (от 0,3 м в центре поселения, до 2 м по краям) состоит из 2 горизонтов. Нижний содержит позднедьяковские материалы, а верхний — древнерусские. Помимо гончарной керамики с линейным и волнистым орнаментами XII–XIV вв., обнаружены железные ножи, топор, наконечник копья, стеклянные браслеты.

Шмидт Е. А., 1961; 1976, с.53-54; Беленькая Д. А., Дубынин А. Ф., Смирнов К. А., Юшко А. А., 1967, с.40; Седов В. В., 1978, с.144,145 (№ 133).

500. Степановское (Немгорь), д. Смоленская обл. На лев. крутом бер. р. Вазузы, городище, укрепленное с вост. и юго-вост. края валом. В XIV в. поселение принадлежало смоленскому князю Ф. К. Красному-Фоминскому и его сыновьям. В 1972 г. на городище А. А. Юшко вскрыла 130 кв. м. Культ. сл. (до 1,6 м) содержит материалы XII–XV вв. Обнаружены остатки деревянной оборонительной стены и известняковый фундамент угловой башенки.

Плетнев В. А., 1903, с.96; Юшко А. А., 1973, с.105; Седов В. В., 1978, с.144,145 (№ 130).

501. Хлепень, д. Смоленская обл. К С от д., на мысу лев. бер. р. Вазузы при впадении в нее безымянного ручья, городище округлой

формы, укрепленное с напольной южн. стороны валом и рвом. В XIV в. поселение принадлежало смоленскому князю Ф. К. Красному-Фоминскому и его сыновьям. В 1972–1974 гг. городище раскопано К. А. Смирновым. Вскрыто свыше 200 кв. м. Культ. сл. содержит напластования трех эпох. Судя по обломкам лепной керамики и некоторым украшениям первоначальное поселение возникло в IX в. В XII в. оно было укреплено и превратилось в феодальную усадьбу. К этому слою относятся остатки 6 сгоревших наземных, деревянных жилищ с глинобитными печами, а также находки литейных форм, льячек, железных ножей, ключей и замков, наконечников стрел, удил, топора, шпор, шиферных пряслиц и стеклянных браслетов. Слой XV–XVI вв. с обломками белоглиняной и чернолощеной посуды сильно перемешан. Поселение погибло в пожаре в сер. XIII в. и было возобновлено в XIV в.

Плетнев В. А., 1903, с.96; Смирнов К. А., 1974, с.79,80; Кашкин А. В., Смирнов К. А., 1975, с.59,60; Шмидт Е. А., 1976, с.238; Розенфельдт Р. Л., Смирнов К. А., 1977, с.89–91; Седов В. В., 1978, с.144,145 (№ 130).

502. Большой Березуй, с. Смоленская обл. На лев. бер. р. Вазузы, на мысу, образованном оврагом и р., городище. В XIV в. поселение принадлежало смоленскому князю Ф. К. Красному-Фоминскому и его сыновьям. Городище обследовано Вазузской археологической экспедицией. По подъемному материалу памятник датируется XII–XIV вв.

Плетнев В. А., 1903, с.96–97; Юшко А. А., 1973, с.105.

503. Городище (Фоминское), д. Калининская обл. На окраине д., на стрелке мыса, при впадении р. Осути в р. Вазузу (лев. бер.), городище правильной округлой (диам. 45 м) формы, укрепленное по периметру валом и рвом. Культ. сл.(0,5 м) содержит обломки древнерусской (XII–XIV вв.) гончарной керамики. В XIV в. городищем владели смоленский князь Ф. К. Красный-Фоминский и его сыновья. Городище обследовано Вазузской археологической экспедицией.

Плетнев В. А., 1903, с.98,99; Макаренко Н. Е., 1904, с.81,82; Успенская А. В., Фехнер М. В., 1956, с.160; Беленькая Д. А., Дубынин А. Ф., Смирнов К. А., Юшко А. А., 1967, с.39,40; 1973, с.105; Седов В. В., 1978, с.144,145 (№ 127).

504. Золотилово, с. Калининская обл. На южн. окраине села, на высоком мысу, образованном прав. бер. р. Вазузы и оврагом, городище овальной формы (50 × 30 м). С З и Ю круто обрывается к р. и в овраг. С В и С (напольная сторона) прослеживается на середине вы-

соты уступ. Культ. сл.(0,5 м) содержит древнерусскую (XI–XIII вв.) гончарную керамику. Смирнов К. А., А-1971, № 3234.

505. Погорелое городище, с. Калининская обл. Близ села, на холмистой гряде между р. Горянкой и р. Держей, городище. Конец гряды отрезан от площадки поселения валом и рвом. С напольной стороны также сохранились вал и ров. Памятник обследован Э. А. Рикманом. Судя по подъемному материалу, поселение возникло в XI–XII вв. Данное городище отождествляется исследователями с Новым городком, упомянутым в Списке русских городов конца XIV в.

НПЛ, 1950, с.477; Рикман Э. А., 1951, с.83; Раппопорт П. А., 1961, с.60,166,189,190,245; Седов В. В., 1978, с.144,145.

506. Калинин, г. В центре г., на мысу при впадении р. Тьмаки в р. Волгу (прав. бер.), застроенное городище — остатки древнерусской Твери, впервые упомянутой в летописи под 1209 г. Мысовое расположение городища и его планировка устанавливаются по планам XVIII в. Памятник исследован Н. П. Милоновым. Нижние напластования культ. сл. (достигает мощности 6 м), по мнению исследователя, относятся к XI в. Древнейшие укрепления были возведены, по-видимому, в XII в. Основу вала составлял двойной настил из сосновых плах, засыпанных плотной глиной. Детинец был окружен обширными посадками.

ПСРЛ, I, стб. 435; Плетнев В. А., 1903; Милонов Н. П., 1935, с.150 и сл.; Рикман Э. А., 1953, с.39–50; Тихомиров М. Н., 1956, с.419; Успенская А. В., Фехнер М. В., 1956, с.149; Раппопорт П. А., 1961, с.11, 110, 140, 145, 160–162, 172, 184, 185, 211–213, 219,227, 244; 1967, с.189,201.

507. Торжок, г. Калининская обл. В центре г., на мысу, образованном впадением ручья Здоровец в р. Тверцу (прав. бер.), городище — остатки древнерусского Нового Торга, впервые упомянутого в летописи под 1139 г. Однако, по сведениям позднего жития Ефрема Новоторжского (умер в 1058 г.) поселение уже существовало в первой половине XI в. Памятник обследован П. А. Раппопортом и Ю. Н. Урбаном. Древний Торжок состоит из двух укрепленных частей: детинца и окольного города. Детинец (1,35 га) занимает верхнюю площадку, возвышающуюся на 18 м над уровнем р. С З он защищен крутыми склонами к ручью, а с напольной (южн.) стороны дугообразным валом и рвом. Вал был насыпан в XII–XIII вв., на месте более древнего укрепления. При раскопках были об-

наружены обломки гончарной посуды XI в. Площадь окольного города превышает 7 га. НПЛ, 1950, с.25,211; Новгородские летописи, с.176; Успенская А. В., Фехнер М. В., 1956, с.146; Раппопорт П. А., 1956, с.150,158; 1961, с.35,36,67,84,129,139,184,189,192-194,245.

508. Орша, д. Калининская обл. В 1,5 км юго-зап. д., на лев. бер. р. Волги (в 2,5 км выше устья р. Орши) у бер. безымянного ручья, городище. Поселение занимает оконечность высокой песчаной гряды. С В и С оно ограничено ручьем, с З — седловиной между холмами. Южн. склон городища полого спускается в пойму р. Волги. Площадка городища, неправильно овальной формы (45 × 30 м), хорошо задернована. Искусственные оборонительные сооружения не прослеживаются. Культ. сл. (0,6 м) содержит обломки древнерусской (XII–XIII вв.) гончарной керамики. Сев.-зап. городища расположено неукрепленное селище с материалами XIII–XIV вв. Памятник обследован Г. В. Харитоновым.

Харитонов Г. В., А-1972.

509. Городня, с. Калининская обл. Близ села, на мысу, образованном двумя оврагами (прав. бер. р. Волги), городище — остатки древнерусского Вертязина, появляющегося на страницах источников с XIV в. Площадка поселения (около 1 га), неправильно-овальная в плане, отрезана от берегового плато рвом, соединяющим вершины оврагов. Памятник исследован С. А. Таракановой. Культ. сл. содержит отложения рубежа X–XI вв. и более позднего времени.

Тараканова С. А., 1947, с.110 и сл.; 1948, с.46; Рикман Э. А., 1951, с.78; Успенская А. В., Фехнер М. В., 1956, с.142; Раппопорт П. А., 1961, с.10,63,189,244.

510. Волоколамск, г. Московская обл. В г., на холме, на бер. р. Городенки (лев. приток р. Ламы), городище — остатки древнерусского Волока (Ламского), впервые упомянутого в летописи под 1135 г. Округлая площадка поселения обнесена по периметру валом и возвышается над окружающей местностью на 10–17 м. При обследованиях (Р. Л. Розенфельдт, Н. В. Кольшницын, А. А. Молчанов) и наблюдениях за строительством зафиксированы отложения древнерусского (XII–XVII вв.) и более раннего (V–IV вв. до н. э.) времени. Укрепления были возведены, по-видимому, в XII в. Однако существует мнение о постройке Волоколамска в начале XI в. Ярославом Мудрым, основанное на поздних местных преданиях.

ПСРЛ, I, стб.302; Рождественский Н. А., 1864; Готье Ю. В., 1926; Тихомиров М. Н., 1956, с.418; Успенская А. В., Фехнер М. В., 1956, с.140; Зимин А. А., 1961, с.99-101; Раппопорт П. А., 1961, с.23,24,154,184,189,192-194,244; Кольшницын Н. В., Молчанов А. А., 1974, с.57,58.

511. Парфенково, д. Московская обл. Близ д., на бер. торфяного болота (бассейн р. Ламы), городище. Памятник обследован И. К. Цветковой. Культ. сл. содержит отложения эпохи железного века и древнерусского (XI–XIII вв.) времени.

Богоявленский С. К., 1947, с.169; Успенская А. В., Фехнер М. В., 1956, с.160.

512. Микулино-городище, с. Калининская обл. В селе, на низком лев. бер. р. Шоши, округлое (150 × 180 м, площадь около 3 га) городище — остатки древнерусского Микулина, впервые упомянутого в летописи под 1363 г. Поселение обнесено кольцевым валом (выс. 5,5 м) с тремя проездами. С сев.-вост. стороны сохранились следы рва. Памятник исследован Н. П. Милоновым (1937 г.). Культ. сл. (0,5 м) содержит отложения XII–XIII и XIV–XVI вв. Исследования оборонительных сооружений (П. А. Раппопорт) подтвердили дату основания поселения — сер. XII в. К городищу примыкает обширное неукрепленное селище. Возможно, под названием Шоша упомянут Микулин вместе с Дубной и Кснятиным в связи с событиями 1216 г.

ПСРЛ, XI, с.2; НПЛ, 1950, с.55,255; Рикман Э. А., 1951, с.80; Раппопорт П. А., 1959, с.118,119; 1961, с.22,24,244; Розенфельдт Р. Л., Древние города, № 1; Милонов Н. П., А-1937, ф.2, № 217,284.

513. Вирево (Бирево), с. Московская обл. Близ села, на лев. бер. р. Сестры, в уроч. Лужники, городище. Памятник обследован в 1908 г. Ю. Г. Гендуне. Собраны обломки древнерусской (XII–XIII вв.) гончарной посуды с линейным и волнистым орнаментом.

Богоявленский С. К., 1947, с.169; Розенфельдт Р. Л., Древние города, № 5.

514. Дмитров, г. Московская обл. В черте г., на низком прав. бер. р. Яхромы (близ старого русла), городище — остатки древнерусского Дмитрова, основанного Юрием Долгоруким в 1154 г. Овальная (350 × 200 м) в плане площадка поселения обнесена кольцевым валом (протяженность 950 м) и широким рвом. Памятник исследован Н. П. Милоновым. Культ. сл. (2 м) содержит отложения от второй полов. XII в. до современности. Обнаружены остатки наземных срубных жилищ, обломки стеклянных браслетов, шиферные пряслица, серпы, ножи, долото, медные чаши, жернова и пр. Основу вала составлял ряд дубовых срубов, забитых землей. За валами городища располагались открытые селища.

ПСРЛ, V, с.160; Тихомиров М. Н., 1925; 1956, с.410,411; Милонов Н. П., 1937, с.147-167; Успенская А. В., Фехнер М. В., 1956, с.142; Раппопорт П. А., 1959, с.118,119; 1961, с.20,21,45,108,109,112,113,155,167, 176-178,187-189,205-207,244; Никитин А. В., 1971, с.268-291.

515. Синьково, с. Московская обл. В 0,2 км южн. села, на бер. р. Дятлинки, лев. приток р. Яхромы, городище. Овальная (85 × 64 м) площадка поселения укреплена валом и рвом. Памятник исследован Н. А. Смирновым, Б. А. Куфтиным и О. Н. Бадером. Культ. сл. содержит отложения эпохи раннего железного века и древнерусского (XII–XIII вв.) времени. Укрепления городища перестроены в XII в. Село Синьково известно по письменным источникам с сер. XV в.

Смирнов Н. А., 1903, с.145-147; Богоявленский С. К., 1947, с.172; Розенфельдт Р. Л., Древние города, № 7.

516. Усть-Дубенская (Ратмино), д. (б.). Московская обл. В 1 км сев. д., на лев. бер. р. Дубны при ее впадении в р. Волгу, городище. Поселение занимает невысокое всхолмление на бер. ручья, впадающего в р. Дубну. Ныне оно имеет вид неукрепленного селища (окрестности г. Дубна). Вал размыт Волгой. Размеры сохранившейся части городища 45 × 50 м. Памятник исследован А. В. Успенской. Судя по найденным материалам, жизнь на поселении началась на рубеже X–XI вв. и продолжалась до начала XIII в. По-видимому, данное городище является остатками древнерусской Дубны, упомянутой в летописи под 1216 г.

НПЛ, 1950, с.55,255; Плетнев В. А., 1903, с.287; Бадер О. Н., Талицкий М. В. и др., 1935, с.50; Успенская А. В., Фехнер М. В., 1956, с.161; Успенская А. В., 1966, с.105-111; Розенфельдт Р. Л., Древние города, № 8.

517. Прислон, с. Калининская обл. Близ села, на прав. бер. р. Волги, при впадении в нее р. Ситмеж, городище. Поселение интенсивно размывается Волгой. С напольной стороны оно было укреплено валом. Памятник исследован Л. А. Евтюховой (1927 г.). Помимо обломков древнерусской (XII–XIII вв.) гончарной керамики, обнаружены шиферные пряслица, стеклянные браслеты, изделия из кости и пр. Древнерусский слой (0,4 м) подстилается отложениями (0,7 м) эпохи железного века (дьяковская культура) и неолитического времени.

Плетнев В. А., 1903, с.284; Макаренко Н. Е., 1904, с.95-100; Евтюхова Л. А., 1928, с.213-219; Бадер О. Н., Талицкий М. В. и др., 1935, с.49; Успенская А. В., Фехнер М. В., 1956, с.142.

518. Посады, д. Калининская обл. Между д. Посады и д. Хриплево, на мысу при впадении р. Рудмышки в р. Медведицу (прав. бер.), городище (Медведь). Поселение укреплено высоким валом и глубоким рвом. Памятник исследован Н. П. Милоновым (1936 г.). Культ. сл. содержит отложения XII–XIII вв. и более позднего времени.

Милонов Н. П., 1950, с.167,168; Успенская А. В., Фехнер М. В., 1956, с.141.

519. Скнятино, с. Калининская обл. Близ села, при впадении р. Нерль в р. Волгу (прав. бер.), городище — остатки древнерусского Кснятина. Согласно сообщению Никоновской летописи, Кснятин заложен в 1134 г. Юрием Долгоруким, создавшим там также церковь. Ныне городище почти полностью затоплено р. Волгой. Поселение, по-видимому, занимало мыс, образованный р. Нерль. Здесь были собраны обломки древнерусской (XII–XIII вв.) гончарной керамики, стеклянные браслеты, витая бронзовая гривна и пр. Памятник обследован В. И. Колосовым, П. Н. Третьяковым, Н. П. Милоновым и Э. А. Рикманом. Культ. сл. содержит отложения эпохи железного века (дьяковская культура) и древнерусского (XII–XIII вв.) времени.

ПСРЛ, IX, с. 158; Плетнев В. А., 1903, с.289,290; Рикман Э. А., 1951, с.82; Успенская А. В., Фехнер М. В., 1956, с.144; Раппопорт П. А., 1961, с.12,184,185,189,206.

520. Городище, с. Ярославская обл. В 0,8 км сев.-зап. села по направлению к д. Криушкино, на холме-останце, возвышающимся на 40 м над Плещеевым оз., городище (Алесандрогагора). Верхняя площадка поселения имеет треугольные очертания (80 × 55 м). Памятник исследован П. С. Савельевым и П. Н. Третьяковым. Культ. сл. достигает толщины 2 м и содержит напластования эпохи железного века и древнерусского (IX–XV вв.) времен. При раскопках найдены куфические монеты IX в., ножи, ключ, пряжка, серебряная денежная гривна, а также лепная и гончарная древнерусская керамика. По мнению П. Н. Третьякова здесь находился древнерусский Клецин, упомянутый в летописи под 1152 г. и в Списке русских городов конца XIV в.

ПСРЛ, IX, с.197; НПЛ, 1950, с.477; Уваров А. С., 1871, с.657,658; Смирнов М. И., 1919а, с.9-14; Третьяков П. Н., 1939, с.65-67; 1963, с.49-53.

521. Городище, с. Ярославская обл. На юго-зап. окраине села, на высоком отроге коренного берега Плещеева оз., городище (Клящино). Поселение, овальное (175 × 120 м) в плане, обнесено по периметру валом. Его общая площадь около 2 га. Высота валов со стороны площадки достигает 3,5 м. Поселение исследовалось П. С. Савельевым, а в последние годы — К. И. Комаровым. Культ. сл. (1,2 м) сильно нарушен кладбищем. Встречены многочисленные обломки древнерусской гончарной керамики. По мнению П. Н. Третьякова на месте городища находился первоначальный Переяславль, вскоре перенесенный в устье Трубежа. На С-З от городища, на другой стороне оврага, расположе-

но открытое селище (площадь — около 3 га). Здесь найдена лепная и гончарная древнерусская (IX—XIII вв.) керамика.

ПСРЛ, IX, с.197; Смирнов М. И., 19196; Успенская А. В., Фехнер М. В., 1956, с.144; Раппопорт П. А., 1961, с.16-18,244; Третьяков П. Н., 1939, с.68; 1963, с.49-53; Комаров К. И., 1975, с.68.

522. Переславль, г. Ярославская обл. В черте г., на лев. бер. р. Трубеж при впадении в нее ручья, огромное городище — остатки древнерусского Переяславля, основанного по инициативе князя Юрия Владимировича в 1152 г. Поселение окружено линией мощных валов (общая протяженность около 2,5 км) и имеет в плане грушевидную (800 × 500 м) форму. С Ю и Ю-З перед валами сохранились рвы. В высоту валы Переяславля достигают 10 м при ширине основания — 30 м. Основу внутривальной конструкции составляют ряды деревянных клетей, забитых землей. В сев.-зап. углу городища сохранился Спасо-Преображенский собор (1157-1160 гг.). Исследования в Переяславле проводили П. А. Савельев и Н. Н. Воронин. Культ. сл. нарушен перекопами. В предматериковых отложениях найдены наконечник стрелы, ножи, ключи, костяные поделки, рыболовные грузила и гончарная древнерусская керамика.

ПСРЛ, IX, с.197; Воронин Н. Н., 19496, с.197; Успенская А. В., Фехнер М. В., 1956, с.147; Раппопорт П. А., 1956, с.116,131; 1961, с.24,133,155,159,178,184,185,188,205,213,244; Каменецкая Е. В., Пуришев И. Б., 1974, с.234-237.

523. Кашин, г. Калининская обл. В черте г., на узком перешейке, образованном петлей р. Кашинки (лев. бер.), городище — остатки древнерусского Кашина, впервые упомянутого в летописи под 1287 г. Поселение в плане напоминает цифру 8, разделенную в самом узком месте рвом и валом на 2 части. Валы и рвы сохранились также с напольной (юго-вост.) стороны и со стороны полуострова. Укрепленная площадь поселения превышает 6 га. Кашинский кремль неоднократно перестраивался. По мнению многих исследователей Кашин возник не позднее начала XIII в. Однако при археологических обследованиях (Э. А. Рикман, Г. В. Харитонов) слоев домонгольского времени обнаружено не было.

ПСРЛ, X, с.167; Вершинский А. Н., 1939, с.46; Рикман Э. А., 1949; Тихомиров М. Н., 1956, с.42; Успенская А. В., Фехнер М. В., 1956, с.143,144; Раппопорт П. А., 1961, с.12, 13, 32, 60, 62, 113, 114, 128,129,138, 166,184,185,189,191,213,244; 1967, с.189; Харитонов Г. В., Харитонова Н. А., 1974, с.88,89.

524. Углич, г. Ярославская обл. В черте г., на мысу, образованном двумя притоками (Каменный ручей и р. Шелновка) р. Волги (прав. бер.), городище — остатки древнерусского Углича поля, впервые упомянутого в летописи

под 1149 г. Поселение, трапециевидное (130 × 100 м) в плане, с трех сторон защищено водой, а с четвертой (напольной) — валом и рвом. Городище неоднократно перестраивалось. Археологически памятник практически не исследован.

ПСРЛ, I, стб.320; Тихомиров М. Н., 1956, с.417; Успенская А. В., Фехнер М. В., 1956, с.150; Раппопорт П. А., 1961, с.11,45,184,185,189,244.

525. Бежичи, д. Калининская обл. В 0,2 км юго-вост. д., в низине, при слиянии двух ручьев, трапециевидное городище (170 × 120 м, площадь около 2 га) — остатки древнерусских Бежичей, впервые упомянутых в приписке начала XIII в. к грамоте Святослава Ольговича. Поселение исследовалось в 20-е гг. XX в. Материалы раскопок не сохранились. Оборонительные сооружения городища изучены П. А. Раппопортом. С напольной (юго-зап.) стороны прослеживаются следы вала. В литературе отмечалось наличие 2-х рвов, ныне не сохранившихся. Подъемный материал: древнерусская гончарная керамика XI—XIII вв. Здесь найдена также свинцовая вислая печать. Под строениями д. находится селище.

Тихомиров М. Н., Щепкина М. В., 1952, с.23; Плетнев В. А., 1903, с.407-424; Спицын А. А., 1921, с.19; Михайлов А. П., 1924, с.14; Раппопорт П. А., 1961, с.37.

526. Бежецк, г. Калининская обл. В г., на мысу прав. бер. р. Мологи (справа от дороги в г. Калинин), городище «Городецко». Культ. сл.(1,7 м) прослеживается на площади 120 × 200 м (невысокий мыс первой надпойменной террасы между двумя западинами) и содержит материалы эпохи железного века (сетчатая керамика), древнерусского (XI—XIII вв.) и более позднего времени. Данное поселение является остатками древнерусского Городца, впервые упомянутого в приписке начала XIII в. к грамоте Святослава Ольговича. Памятник обследован Ю. Н. Урбаном.

Тихомиров М. Н., Щепкина М. В., 1952, с.23; Плетнев В. А., 1903, с.466; Успенская А. В., Фехнер М. В., 1956, с.141; Урбан Ю. Н., А-1975.

527. Загородье, д. Калининская обл. В д., на лев. бер. р. Мологи, при впадении в нее р. Хмелец, городище из двух укрепленных площадок. С В поселение ограничено р. Мологой, с Ю — р. Хмелец, а с З и С — заболоченным рукавом р. Мологи. Сев. площадка, треугольная в плане (120 × 110 м), окружена по периметру валом (выс. -1 м). Между ней и южн. площадкой — ров, шир. 10 м, глуб. — 2 м. Южн. площадка (110 × 100 м), также укреплена валом. Памятник обследован Ю. Н. Урбаном. Культ. сл. (0,3 м)

содержит лепную и гончарную древнерусскую (IX—XIII вв.) керамику. По сведениям В. А. Плетнева на городище были найдены аббасидские диргемы (VIII—IX вв.), железные наконечники копий, бусы, пластинчатый перстень, серебряная серьга, железный ключ. По преданию местных крестьян на этом месте находился городок Холопий. Общая укрепленная площадь городища — около 2 га. Рядом под строениями д. — открытое селище с материалами X—XIII вв. По-видимому, данное городище упомянуто в Списке русских городов конца XIV в. как Городец на Мологе.

НПЛ, 1950, с.447; Плетнев В. А., 1903, с.353,356; Урбан Ю. Н., А-1974.

528. Крестцы, д. Вологодская обл. Юго-вост. д., на прав. бер. р. Катъ, городище. Поселение занимает Т-образную возвышенность, обращенную короткой осью к р. Памятник исследован А. В. Никитиным. По краю городища обнаружены остатки деревянной стены-частокола. Вскрыты основания 7 жилищ (одно было углублено в землю на 0,4 м). Кроме обломков гончарной древнерусской посуды, найдены шиферные пряслица, стеклянные браслеты, зубила, молотки, ножи, удила, псалии, наконечники стрел, шпора, украшения. Дата городища: XII—XIII вв. Первоначальное поселение было открытым. Укрепления возведены позже.

Никитин А. В., 1974, с.100-103.

529. Устюжна, г. Вологодская обл. На окраине г., на мысу, образованном слиянием р. Ижины с р. Мологой (прав. бер.), городище — остатки древнерусской Устюжны железнопольской, впервые упомянутой в летописи под 1341 г. Трапециевидная (75 × 50 м) в плане площадка поселения с трех сторон укреплена валом (выс. до 10 м) и рвом (глуб. 2 м). Со стороны р. Мологи укреплений нет. Городище возвышается над уровнем воды на 5 м. Памятник обследован Г. А. Максименковым и И. Н. Хлопиным. Раскопки произведены А. В. Никитиным. Культ. сл. (0,4 м) содержит материалы XI—XII вв. и редкие вещи XVI—XVII вв. Обнаружены следы наземных жилищ. Среди находок есть шиферные пряслица, рыболовные крючки, наконечники стрел, пешня, калачевидное кресало, костяная орнаментированная рукоять, золоченая бусина, дужка замка и пр. По мнению А. В. Никитина поселение существовало в XI—XII вв. и затем кратковременно использовалось в начале XVII в.

ПСРЛ, VII, с.206; Романцев И., 1911, с.97; Максименков Г. А., Хлопин И. Н., 1958, с.189-193; Раппопорт П. А., 1961, с.66,193,246; Никитин А. В., 1967, с.114-118.

530. Крохино, с. Вологодская обл. Близ села, на противоположном прав. бер. р. Шексны, в 3 км от ее истока из Белого оз., городище (Старый город, 18 км юго-вост. г. Белозерска) — остатки древнерусского Белоозера, впервые упомянутого в летописи под 862 г. Поселение простиралось вдоль р. на 1,7 км и на 0,15-0,2 км — в сторону от бер. Его территорию пересекают русла трех речек, впадающих в Шексну. Следов искусственных укреплений не прослежено. Памятник обследовали В. И. Равдоникас, Г. П. Гроздилов, П. А. Сухов. Значительные раскопки Белоозера осуществлены (1949-1965 гг.) Л. А. Голубевой. Культ. сл. (0,8-1,8 м) содержит отложения от эпохи неолита до XIV в. и более позднего времени. Наиболее древние отложения обнаружены в южн. и центральной частях городища. Найдены нижние венцы деревянных домов, уличные и дворовые настилы, частоколы, хозяйственные постройки и пр. Собрана обширная коллекция различных предметов: орудия труда, оружие, бытовые вещи, украшения и пр.

Поселение застраивалось огороженными усадьбами, располагавшимися вдоль улиц, тянувшихся параллельно бер. р. Шексны. Найдены производственные комплексы литейщиков, кузнецов, резчиков по кости, мастерская по обработке янтаря, жилища рыболовов-профессионалов.

Первоначальный поселок принадлежал веси. Славянские элементы в его культуре постепенно завоевали преобладающее положение и с сер. XII в. Белоозеро превратилось в достаточно типичное древнерусское поселение городского типа.

ПСРЛ, I, стб.20; Raudonikas W. I., 1930, в.124,125; Сухов П. А., 1941; Голубева Л. А., 1973, с.57-198; Раппопорт П. А., 1961, с.22,112,164,167,177,184,193,218,224.

531. Деболовская, д. Ярославская обл. Близ д., на прав. бер. р. Сары, недалеко от ее впадения в оз. Неро, разрушенное городище — остатки древнерусского Городища на реке Сарре, упомянутого в летописи под 1216 г. Поселение занимало длинную и узкую холмистую грядку, расположенную в петле русла р. Городище состояло из нескольких укрепленных частей и примыкавшего к ним открытого селища. Юго-зап. площадка (90 × 70 м) отделена валом и рвом от оконечности гряды и укреплена валом с напольной стороны. Невысокий вал, по-видимому, проходил также по ее краям. Вторая (сев.-вост.) площадка (170 × 60 м) защищена валом и рвом с напольной стороны. Памятник неоднократно исследовался археологами (А. А. Титов, П. С. Савельев, Н. К. Рерих, Д. Н. Эдинг,

А. Е. Леонтьев). Культ. сл. содержит отложения от эпохи бронзового века до древнерусского (XII–XIII вв.) времени. В литературе высказывалось мнение, что данное городище являлось непосредственным предшественником Ростова Великого. В процессе раскопок собран разнообразный материал, характеризующий различные периоды существования поселения. По-видимому, жизнь на городище прервалась на рубеже X–XI вв. и возобновилось около сер. XII в., уже в качестве феодального двора-усады. Летопись сообщает о церкви св. Марины, стоявшей на городище.

НПЛ, 1950, с.55,255; Титов А. А., 1885, с.356; Уваров А. С., 1871, с.664; Спицын А. А., 1905а, с.94; Эдинг Д. Н., 1928; Третьяков П. Н., 1939, с.95,96; Горюнова Е. И., 1955, с.15; 1961, с.199-200; Успенская А. В., Фехнер М. В., 1956, с.148; Раппопорт П. А., 1961, с.6,24-26,94,102,108,244; Леонтьев А. Е., 1974, с.68-74; 1975.

532. Ростов, г. Ярославская обл. В черте г., на сев. бер. оз. Неро, следы большого городища — остатки древнерусского Ростова, впервые упомянутого в летописи под 862 г. До начала XII в. Ростов являлся столицей Ростово-Суздальской (Залесской) земли.

ПСРЛ, I, стб.20.

533. Огарев Холм, с. Ярославская обл. Близ села, городище с отложениями эпохи железного века, I тыс. н. э. и древнерусского времени.

Горюнова Е. И., 1961, с.256.

534. Кузьмодемьянское, д. Ярославская обл. Близ д., на лев. бер. р. Которосли, городище. При обследовании (И. В. Дубов) обнаружены обломки древнерусской (XI–XIII вв.) гончарной посуды.

Дубов И. В., 1973, с.63.

535. Ярославль, г. В черте совр. г., на стрелке мыса, образованного впадением р. Которосли в р. Волгу (прав. бер.), следы городища — остатки древнерусского Ярославля, впервые упомянутого в летописи под 1071 г. Поселение в плане имеет форму почти равностороннего треугольника (160 м) и возвышается над уровнем Волги на 20 м. С напольной стороны оно ограничено полусасыпанным оврагом, по краю которого проходили древние укрепления. К С-З от городища располагался окольный город. В Ярославле сохранились остатки двух каменных соборов начала XIII в. Памятник исследовали М. К. Каргер, П. Н. Третьяков, Н. Н. Воронин и И. В. Дубов. Культ. сл. (в детинце достигает мощности 3,6 м) нарушен позднейшими перекопами. В нижних напластованиях найдены шиферные

пряслица, железный ключ, ножи, гвозди, серебряное кольцо, обломок стеклянного браслета, гончарная и лепная керамика. Судя по археологическим данным древнерусское поселение было основано здесь в начале XI в. на месте более древнего финского поселка. К XIII в., по-видимому, появились укрепления окольного города.

ПСРЛ, I, стб.175; Воронин Н. Н., 1949а, с.117-192; Горюнова Е. И., 1955, с.18-20; Успенская А. В., Фехнер М. В., 1956, с.150; Мейрович М., 1959; Раппопорт П. А., 1961, с.10, 11, 27, 184, 186, 189, 244; Дубов И. В., Винокурова М. Г. и др., 1977, с.51.

536. Нерехта, г. Костромская обл. В черте г., на лев. бер. р. Солоницы, следы городища — остатки древнерусской Нерехоти, впервые упомянутой в летописи под 1214 г.

Летописец Переяславля-Суздальского, с.11; Насонов А. Н., 1951, с.194; Успенская А. В., Фехнер М. В., 1956, с.145.

537. Большие Соли, посад (б.). В 3 км от устья р. Солоницы, на прав. бер. р. Волги, следы городища — остатки древнерусской Соли Великой, впервые упомянутой в летописи под 1214 г.

Летописец Переяславля-Суздальского, с.111; Насонов А. Н., 1951, с.194; Успенская А. В., Фехнер М. В., 1956, с.149.

538. Черная Заводь, с. Костромская обл. Близ села, городище с отложениями эпохи железного века и древнерусского (XII–XIII вв.) времени.

Горюнова Е. И., 1961, с.256.

539. Галич, г. Костромская обл. В черте г., на покатом юго-вост. бер. Галичского озера, городище (Нижнее) — остатки древнерусского Галича Мерьского впервые упомянутого в летописи под 1238 г. Трапециевидная площадка поселения (260 × 200 м) сев.-зап. краем примыкает к бер. оз. Внизу она горизонтальная, затем резко (под углом 25 градусов) поднимается вверх и здесь снова становится относительно плоской. Городище по периметру обнесено валами, по краям проходящими над глубокими оврагами. С юго-вост. (напольной) стороны вал особенно мощный и перед ним открыт глубокий ров. Судя по результатам археологического обследования (П. А. Раппопорт), укрепления Нижнего городища Галича были возведены в середине-конце XII в.

ПСРЛ, I, стб.464; Успенская А. В., Фехнер М. В., 1956, с.140; Раппопорт П. А., 1959а, с.3 и сл.; 1961, с.6,17,19,52,53,90,92,104-105, 112,122-125,133,136,145,177,184,186,244.

540. Кострома, г. В черте г., на высоком мысу при впадении р. Сулы в р. Волгу (лев. бер.), городище — остатки древнерусской Костромы, впервые упомянутой в летописи под 1213

г. Валы, упоминаемые источниками XVII в., ныне не сохранились. Судя по данным археологических раскопок (М. В. Фехнер) поселение в Костроме существовало уже в середине XIV в. Обнаружены следы производства стеклянных браслетов.

ПСРЛ, VII, с. 119; Фехнер М. В., 1952, с.101-108; Успенская А. В., Фехнер М. В., 1956, с.144; Раппопорт П. А., 1961, с.11,184,186, 200,207, 244.

541. Плѣс, г. Ивановская обл. В черте г., на мысу, образованном впадением р. Шохонки в р. Волгу (прав. бер.), в уроч. «Попова гора», городище — остатки древнерусского Плѣса, впервые упомянутого в Повести о разорении Рязани и Списке русских городов конца XIV в. Площадка (160 × 220 м) поселения возвышается на 45 м над уровнем р. С В и С ее защищают склоны к рекам Шохонке и Волге. С южн. (напольной) стороны городище укреплено прямолинейными валом и рвом. При археологическом обследовании (П. А. Раппопорт) в нижних отложениях культ. сл. были обнаружены обломки гончарной посуды XIII в. Однако существующие укрепления были возведены, по-видимому, в XV в.

Повесть о разорении Рязани, с.28; НПЛ, 1950, с.477; Раппопорт П. А., 1961, с. 51,55,117,118,128-130, 138,145,245; Ерофеева Е., 1965, с.22.

542. Юрьевец, г. Ивановская обл. Юрьевец-Поволжский упомянут в Списке русских городов конца XIV в. Есть предположение о возникновении данного поселения еще в XIII в. В г. при случайных обстоятельствах найдены кольчуга и железный топор. Однако, сохранившееся в г., в урочище «Пушнарики» напротив льнофабрики, городище, по-видимому, целиком относится к позднедьяковской культуре (исследования Л. А. Евтюховой).

НПЛ, 1950, с.477; Раппопорт П. А., 1961, с.185, прим.108; Ерофеева Е., 1965, с.11,12.

543. Унжа, г. Костромская обл. В черте г., на мысу прав. бер. р. Унжи, городище — остатки древнерусской Унжи, впервые упомянутой в летописи под 1219 г. С напольной стор. поселение укреплено валом и рвом.

ПСРЛ, VII, с.126; Успенская А. В., Фехнер М. В., 1951, с.150; Раппопорт П. А., 1961, с.54,184,185,245.

544. Городец, г. Горьковская обл. В черте г., на возвышенном плато лев. бер. р. Волги, городище — остатки древнерусского Городца, впервые упомянутого в летописи под 1172 г. Поселение состоит из двух укрепленных частей: детинца и окольного города. Мощный вал защищает приблизительно полукруглую в плане (около 60 га) площадку, вытянувшуюся вдоль

Волги на 1,2 км. Укрепления окольного города повторяют планировку детинца, оборонительная линия которого выявлена при раскопках. Памятник исследован А. Ф. Медведевым. Культ. сл. (0,6 м) содержит отложения от середины XII в. до современности. В нижних напластованиях, перекрытых пожарной прослойкой, найдены типичные для сер. XII — начала XIII вв. вещи: обломки гончарной посуды, шиферные пряслица, стеклянные браслеты, трубчатые замки и ключи к ним, кресала, наконечники стрел, зубила, молоток чеканщика, сверло, ножи, монетные гривны и пр. Обнаружены углубленные в землю жилища (первоначальные), смененные затем наземными постройками. Хорошо прослеживается слой гибели поселения во время Батыева нашествия (1238 г.).

По мнению А. Ф. Медведева, Городец был основан на пустом месте в 1152 г. Юрием Долгоруким после его ухода с юга. В быту и материальной культуре раннего периода жизни городища четко улавливаются южно-русские черты, свидетельствующие о приходе на Волгу населения с берегов Десны и Днепра.

ПСРЛ, I, стб.364; Насонов А. Н., 1951, с.190,191; Успенская А. В., Фехнер М. В., 1956, с.141; Медведев А. Ф., 1966, с.160; 1967, с.73-85; 1968, с.33 и сл.; Раппопорт П. А., 1961, с.17,112,155,177,184, 185,244; 1967, с.188,189; 1975, с.106.

545. Горький, г. В черте г., на высоком холме (Дятловы горы), при впадении р. Оки в р. Волгу, следы городища — остатки древнерусского Нижнего Новгорода, основанного Юрием Всеволодовичем в 1221 г. В литературе высказывались различные мнения о более древнем русском предшественнике Нижнего Новгорода. Однако убедительных археологических доказательств этому до сих пор не найдено. Вместе с тем, отложения первой трети XIII в. в Нижегородском Кремле и его окрестностях зафиксированы (В. Ф. Черников). Судя по данным летописи, в 1225 г. в Нижнем Новгороде была построена каменная церковь.

ПСРЛ, I, стб.445,447; Мельников П. И., 1877, с.178-185; Калтеров Л. М., 1939, с.75-78; Тихомиров М. Н., 1956, с.417,418; Успенская А. В., Фехнер М. В., 1956, с.146; Раппопорт П. А., 1961, с.132,184,185.

Бассейн р. Сухоны

546. Вологда, г. В черте г., на прав. бер. р. Вологды, в районе «Ленивой площадки» и прилегающих к ней участков бер., следы древнего поселения. Здесь, по-видимому, располагалась древнерусская Вологда, впервые появляющаяся на страницах письменных источников в 1263 г. (договор Новгорода с Ярославом Ярославичем), а в летописи под 1273 г. Однако по сведе-

ниям позднего (XVII в.) жития Герасима Вологодского, Вологда существовала уже в 1147 г. Древние укрепления не прослеживаются. Исследованиями А. В. Никитина обнаружены на участке по Крестьянской улице (0,5 км от «Ленивой площадки») остатки деревянных срубных построек и различный бытовой инвентарь (обломки стеклянных браслетов, шиферные пряслица, бусы, двусторонние гребни, каменная иконка) середины XII–XIII вв. Таким образом, археологически подтверждено существование Вологды в XII в. В свете этих наблюдений кажется весьма убедительным предположение В. А. Кучкина об упоминании Вологды под именем погоста-становища в Тошме в грамоте Святослава Ольговича 1137 г. По-видимому, так же как Белоозеро, Вологда в начальный период своей истории не имела оборонительных укреплений, а застраивалась рядами вдоль бер. р.

ГВНЦ, № 1,2,3, с.9-12; ПСРЛ, VII, с.172; Коноплев Н., 1895; Тихомиров М. Н., Щепкина М. В., 1952, с.23; Никитин А. В., 1953, с.99-104; 1960, с.31-37; Тихомиров М. Н., 1956, с.423; Успенская А. В., Фехнер М. В., 1956, с.140; Раппопорт П. А., 1975, с.107.

547. Великий Устюг, г. Вологодская обл. Местом древнего Устюга, впервые упомянутого в летописи под 1218 г., считалась гора Гледень при слиянии р. Юга с р. Сухоной (прав. бер.). На этом месте затем находился Троицкий гledenский монастырь. Однако археологическими исследованиями (А. В. Никитин) древнерусских отложений на горе Гледень не обнаружено.

ПСРЛ, I, стб.502; Тихомиров М. Н., 1956, с.421,422; Никитин А. В., 1968.

Бассейн верхнего течения р. Оки (от истоков до устья р. Зуши)

548. Тагино, с. Орловская обл. В 0,5 км от д., на высокой гряде прав. бер. р. Оки, городище. Ныне укрепления прослеживаются плохо. Рядом расположено открытое селище. Памятник обследован М. В. Фехнер. Культ. сл. (0,3-0,5 м) содержит обломки древнерусской (XI–XIII вв.) гончарной посуды. Найдено несколько фрагментов лепной керамики.

Евсеев И. Е., 1908, с.30; Успенская А. В., Фехнер М. В., 1956, с.184; Никольская Т. Н., 1959, с.149.

549. Захарово, д. Орловская обл. Близ д., на прав. бер. р. Оки, городище древнерусского(?) времени.

Никольская Т. Н., 1959, с.149.

550. Пашково (Лужки), д. Орловская обл. В 1 км южн. д., на высоком мысу прав. бер.

р. Оки, городище. Овальная (95 × 50 м) в плане площадка поселения укреплена с С валом (выс. 2 м). Склоны (сев.-зап. и зап.), обращенные к р., обрывисты. Вост. и юго-вост. склоны полого спускаются в ложину, по которой раньше протекал ручей. Памятник обследован Т. Н. Никольской. Культ. сл. (0,5 м) содержит отложения эпохи железного века, IV–VI вв. н. э. и древнерусского (X–XIII вв.) времени.

Никольская Т. Н., 1959, с.143,144,145.

551. Городище, д. Орловская обл. Близ д., на лев. бер. р. Кромы, по сведениям П. С. Ткачевского, городище древнерусского (?) времени. Ткачевский П. С., А-1925, № 144.

552. Кромы, г. пос. Орловская обл. В пос., на высоком мысу при впадении р. Недны в р. Крому (лев. бер.), городище — остатки древнерусских Кром, впервые упомянутых в летописи под 1147 г. Рядом по бер. р. располагался неукрепленный (?) посад и далее (на расстояние свыше 0,5 км) тянулись открытые селища. Памятник исследован Т. Н. Никольской. Культ. сл. содержит отложения конца I тыс. н. э., древнерусского (XII–XIII вв.) и более позднего (XIV–XVII вв.) времени. Среди собранных материалов есть обломки стеклянных браслетов, шиферные пряслица, гончарная керамика.

ПСРЛ, VII, с.39; Никольская Т. Н. 1972, с.4; 1972а, с.166-168; Никольская Т. Н., Патрик Г. К. и др., 1974, с.67,68.

553. Гать, д. Орловская обл. Близ д., на лев. бер. р. Оки, при впадении в нее р. Цон, городище. Округлая (диам. 40 м) площадка поселения обнесена по периметру валом (выс. 5 м) и возвышается над уровнем р. на 18 м. Зап. край городища примыкает к глубокому оврагу, а с В и С проходит глубокий (10 м) ров, отделяющий поселение от берегового плато. Памятник обследован Н. П. Милоновым. Небольшие раскопки проведены Т. Н. Никольской. Культ. сл. (0,4 м) содержит отложения XII–XIII вв. и сер. I тыс. н. э. Найдены обломки стеклянных браслетов, шиферные пряслица, костяная накладка, ножи, пробои, серебряная подвеска.

Шульгин А. Н., 1898, с.6; Евсеев Е. И., 1908, с.34; Никольская Т. Н., 1959, с.135,143,149; Никольская Т. Н., Полубояринова М. Д., 1967, с.63-66.

554. Комаровское (Городище), с. Орловская обл. В центре села, недалеко от впадения р. Людской (Лютек) в р. Цон (прав. бер.), городище. Площадка поселения, округлая (52 × 48 м) в плане, была обнесена валом, ныне (с Ю и С) почти полностью уничтоженным. Река Людская прикрывает городище с Ю и З. Въезд находился с С. Памятник обследован Н. П. Мило-

новым. Небольшие раскопки проведены Т. Н. Никольской. Культ. сл. (0,6 м) содержит отложения середины I тыс. н. э. и древнерусского (XII–XIII вв.) времени. Найдены обломки стеклянных браслетов, бусы, ножи, наконечники стрел, шиферные пряслица, замки, украшения, осколок стеклянного сосуда и пр.

Евсеев Е. И., 1908, с.63; Никольская Т. Н., 1954, с.93; 1959, с.142,149; Успенская А. В., Фехнер М. В., 1956, с.184; Никольская Т. Н., Полубояринова М. Д., 1967, с.69–71.

555. Гневушево (Снопково), д. Орловская обл. В 0,3 км от д., на прав. коренном бер. р. Цон (напротив д. Нарышкино), городище. Округлая (50 × 48 м) площадка поселения обнесена валом (выс. 1 м) и рвом. Памятник обследован П. С. Ткачевским и Т. Н. Никольской. Культ. сл. (0,6 м) содержит отложения эпохи раннего железного века и древнерусского (XII–XIII вв.) времени.

Никольская Т. Н., 1954, с.93; 1959, с.142,149; Успенская А. В., Фехнер М. В., 1956, с.184; Ткачевский П. С., А-1925, № 144.

556. Мерцаловка, д. Орловская обл. Напротив д., на высоком прав. бер. р. Цон, у впадения в него ручья, городище. Округлая (диам. 40 м) площадка поселения обнесена кольцевым валом (выс. 3,5 м) и рвом (глуб. 0,5 м). Городище возвышается над уровнем р. на 23 м. С напольной (юго-вост.) стороны, на расстоянии 23 м от рва, сохранились следы второго вала, полукольцом охватывающего поселение. Памятник обследован П. С. Ткачевским, Н. П. Милоновым и Т. Н. Никольской. Культ. сл. (0,3 — 0,6 м) слабо насыщен обломками древнерусских (XII–XIII вв.) гончарных сосудов. Найдены также несколько обломков стеклянных браслетов, пружина замка, гвозди, железная дверная накладка.

Успенская А. В., Фехнер М. В., 1956, с.145; Никольская Т. Н., 1959, с.143,149; Никольская Т. Н., Полубояринова М. Д., 1967, с.71,72; Ткачевский П. С., А-1925, № 144.

557. Титово-Мотыка, д. Орловская обл. На сев. окраине д., на высоком мысу при слиянии рек Орлика и Орлицы, городище. Округлая (52 × 53 м) площадка с трех сторон обнесена валом. Памятник обследован П. С. Ткачевским. Небольшие раскопки проведены Т. Н. Никольской. Культ. сл. (0,8 м) содержит отложения XII–XIII вв. Помимо гончарной керамики, найдены обломки стеклянных браслетов, ножи, замки, ключи, наконечники стрел, удила, пряжки, кольчужные кольца, кресала, шиферные пряслица, бронзовые украшения и т. п. На площадке поселения вскрыты многочисленные

погребения (возможно, жертвы нашествия Батыя).

Евсеев Е. И., 1908, с.62; Успенская А. В., Фехнер М. В., 1956, с.141; Никольская Т. Н., 1959, с.143,149; Никольская Т. Н., Полубояринова М. Д., 1967, с.66,68,69; Ткачевский П. С., А-1925, № 144

558. Маслово, д. Орловская обл. Близ д., на лев. бер. р. Неплоди, городище древнерусского (XII–XIII вв.) времени. Памятник обследован Т. Н. Никольской.

Никольская Т. Н., 1959, с.148; А-1967.

559. Редькино, д. Орловская обл. Близ д., на лев. бер. р. Неплоди, городище древнерусского (XII–XIII вв.) времени. Памятник обследован М. В. Фехнер.

Фехнер М. В., А-1952.

560. Кошелево, д. Орловская обл. Близ д., городище древнерусского (?) времени.

Никольская Т. Н., 1959, с.148.

561. Спасское, д. Орловская обл. Напротив д., на высоком лев. бер. р. Неплоди, при впадении в нее безымянного ручья, городище. Округлая (диам. 40 м) площадка поселения возвышается над уровнем р. 30 м. С напольной (вост.) стороны городище укреплено валом (выс. 6 м) и глубоким рвом, а со стороны реки — обрывистыми склонами. С В к городищу примыкает огромное неукрепленное селище, известное под названием Звенигородского погоста (XVI в.). Памятник исследован Т. Н. Никольской. Культ. сл. (0,8 м) насыщен обломками древнерусской (XII–XIII вв.) гончарной посуды. Встречены также материалы (XIV–XV вв.). Собран разнообразный вещевой материал, характеризующий быт феодального двора-усады. Найдены: обломки стеклянных браслетов, серебряные перстни, наконечники стрел, навершие плетки, ножи, ключи, костяные гребни, каменный крестик. Обращает внимание створка бронзового браслета. Обнаружены фундаменты большого дома, а также остатки наземных и углубленных в землю жилищ. По мнению Т. Н. Никольской данное городище является остатками древнерусского Спаша, впервые упомянутого в летописи под 1147 г.

ПСРЛ, II, стб.342; Никольская Т. Н., 1959, с.148; 1972, с.11; 1972а, с.169; 1972б.

562. Цветынь, д. Орловская обл. Близ д., на лев. бер. р. Неплоди (недалеко от ее впадения в р. Оку), городище древнерусского (XI–XIII вв.) времени.

Пупарев А. Н., 1877, с.65; Никольская Т. Н., 1959, с.148.

563. Гонючево, д. Орловская обл. К С-З от д., за оврагом, на высоком лев. бер. р. Оки, при впадении в нее ручья Сухарев Верх, городище. Округлая (диам. 44 м) площадка поселения обнесена кольцевым валом (выс. до 4,5 м) и глубоким рвом (глуб. до 8 м). Памятник обследован И. Е. Евсеевым и Т. Н. Никольской. Культ. сл. (0,7-1 м) содержит отложения середины I тыс. н. э.(?) и древнерусского (XII-XIV вв.) времени. Найдены обломки гончарной посуды, стеклянные браслеты, железные ножи, кости животных и пр.

Евсеев Е. И., 1908, с.40; Никольская Т. Н., 1959, с.132-134.

564. Круглеца (Городище), д. Орловская обл. Близ д., на лев. бер. р. Каменки (лев. приток р. Оки), городище. Округлая (диам.70 м) площадка поселения со всех сторон, за исключением сев.-вост., обращенной к реке, обнесена валом (выс.4 м). Памятник обследован Т. Н. Никольской. Культ. сл. (0,25 м) содержит редкие обломки древнерусской (XII-XIII вв.) гончарной посуды.

Никольская Т. Н., 1959, с.142,148.

565. Старый Синец, д. Орловская обл. Близ д., на бер. р. Снытки, городище древнерусского (?) времени.

Пупарев А. Н., 1877, с.65.

566. Шумово, д. Орловская обл. Близ д., на бер. р. Снытки, городище древнерусского (XII-XIII вв.) времени. Памятник обследован Т. Н. Никольской.

Никольская Т. Н., 1959, с.148.

567. Старинково, д. Орловская обл. Близ д., на высокой горе (Кадеты), городище. Поселение окружено двойной линией валов и рвов. Культ. сл. содержит отложения мощинской культуры (IV-VII вв.) и древнерусского (XII-XIII вв.) времени.

Красницкий Л. Н., 1972, с.15,17.

568. Поздеево, д. Орловская обл. Близ д., городище древнерусского (?) времени.

Пупарев А. Н., 1877, с.98.

569. Воротынцево, с. Орловская обл. Напротив д., на высоком мысу прав. бер. р. Зуши (в 8 км выше по течению р. от г. Новосия), городище (I). Поселение состоит из двух укрепленных частей: детинца (1 га) и окольного города (1,5 га). И детинец, и окольный город защищены с напольной (сев.) стороны валами и рвами. Памятник исследован Т. Н. Никольской (1953, 1955 гг.). Культ. сл. содержит отложения различных эпох: раннего железного века (IV-I

вв. до н. э.), мощинской культуры (IV-VII вв. н. э.), конца I тыс. н. э.(роменская культура) и древнерусского (XII-XIII вв.) времени. К последнему периоду жизни городища относятся находки обломков гончарной керамики, стеклянных браслетов, семилопастного височного кольца, решетчатого перстня и т. п.

Никольская Т. Н., 1959, с. 13,15,18,87-89; Красницкий Л. Н., 1972, с.15.

570. Воротынцево, с. Орловская обл. Напротив села, на прав. бер. р. Зуши, в 0,25 км от Городища I расположено округлое городище (II). Памятник обследован Т. Н. Никольской. Культ. сл. содержит отложения XII-XIII вв. и более позднего (XVI в.) времени.

Никольская Т. Н., 1959, с.87,149; Красницкий Л. Н., 1972, с.19.

571. Новосиль, г. Орловская обл. В черте г., на высоком прав. бер. р. Зуши, у профтехучилища, следы городища. Памятник обследован И. К. Фроловым. Культ. сл. (1,5 м) содержит отложения XII-XIII вв. и более позднего времени. Поселение нарушено постройками и кладбищами XVIII-XIX вв. Возможно, здесь находился древнерусский Новосиль (?), упомянутый в Воскресенской летописи под 1155 г.

ПСРЛ, VII, с.63, Фролов И. К., 1971; Красницкий Л. Н., 1972, с.20.

572. Синюково, д. Тульская обл. В 1 км сев. д., на высоком мысу прав. бер. р. Чернь, при впадении в нее пересохшего ручья, городище. Яйцевидное (50 × 36 м) в плане поселение обнесено по периметру валом (выс. до 2 м). Вал отсутствует лишь с сев. и сев.-вост. стороны, обращенной к р. С зап. стороны за валом прослеживается неглубокий ров. Памятник исследован Т. Н. Никольской. Культ. сл. (0,4 м) содержит отложения рубежа н. э. и древнерусского (XII-XIII вв.) времени. Кроме обломков древнерусской гончарной посуды найдены ножи, ключи, пробои, шарнирные ножницы и т. п.

Никольская Т. Н., 1959, с.136-142.

573. Плотицыно (Никольское), д. Тульская обл. Близ д., на лев. бер. р. Черни, городище древнерусского (?) времени.

Никольская Т. Н., 1959, с. 149.

574. Зайцево, д. Орловская обл. В центре д., на высоком мысу прав. бер. р. Черни, при впадении в нее ручья Бобрик, городище. Овальная (48 × 38 м) в плане площадка поселения с трех сторон окружена валом (выс. 2,5 м) и рвом (глуб. 1 м). Зап. и южн. склоны городища чрезвычайно круты. Памятник исследован Т. Н. Ни-

кольской. Культ. сл. (0,3-0,6 м) содержит отложения нескольких эпох: мощинской культуры (IV-VII вв. н. э.), конца I тыс. н. э. (роменская культура) и древнерусского (XII-XIII вв.) времени. К последнему периоду жизни поселения относятся различные находки: обломки гончарной посуды, топор, ключ, наконечник стрелы, удила, замки, серпы, бусы, витые и ложновитые бронзовые браслеты и пр. Обнаружены также остатки наземного жилища.

Никольская Т. Н., 1959, с.135-137.

575. Мценск, г. Орловская обл. В центре г., на мысу при впадении р. Мцени в р. Зушу, городище — остатки древнерусского, впервые упомянутого в летописи под 1147 г. Поселение нарушено позднейшими строениями (укрепления XVII в., Петропавловская церковь). Памятник обследован Е. И. Евсеевым и С. С. Ширинским. Культ. сл. нарушен перекопами. Собраны материалы (керамика) XII-XIII вв.

ПСРЛ, II, стб. 342; Евсеев Е. И., 1908, с.29-33,70; Успенская А. В., Фехнер М. В., 1956, с.145,146; Никольская Т. Н., 1959, с.134; 1972, с.5; 1972а, с.164,165.

576. Городище, с. Орловская обл. Близ села, на лев. бер. р. Оки, против устья р. Зуши, городище. Это поселение, как доказал А. К. Зайцев, является остатками древнерусского Домагоща, впервые упомянутого в летописи под 1147 г. Памятник обследован П. С. Ткачевским и Т. Н. Никольской. Поселение занимает холм останец. По краям овальной (72 × 57 м) в плане площадки городища сохранились следы вала. Культ. сл. перемешан и содержит материалы XII-XIII вв. и XVI-XVIII вв.

ПСРЛ, II, стб. 342; Ткачевский П. С., 1929, с.23; Никольская Т. Н., 1972а, с.169; Зайцев А. К., 1975, с.100.

577. Тшылково, Шлыково, д. Тульская обл. Близ д., на прав. бер. р. Оки, недалеко от впадения в нее р. Зуши, городище и селище древнерусского (XI-XIII вв.) времени. Рядом расположена курганная группа. Памятники обследованы И. Е. Евсеевым и Т. Н. Никольской. Евсеев И. Е., 1908, с.44; Успенская А. В., Фехнер М. В., 1956, с.249; Никольская Т. Н., А-1967.

Бассейн р. Нугри

578. Камынино, д. Орловская обл. Близ д., на лев. бер. р. Нугри, городище с материалами XIII-XIV и XVI-XVII вв. Памятник обследован Т. Н. Никольской.

Никольская Т. Н., А-1975.

579. Локна, д. Орловская обл. На окраине д., на мысу лев. бер. р. Нугри при впадении в нее ручья, городище. Овальная (37 × 56 м) пло-

щадка поселения обнесена кольцевым валом (выс.2,5 м) и возвышается на 13 м над уровнем р. Южн. склоны городища обрываются к воде. С сев. стороны сохранился ров (глуб. 2,5 м, шир. 8 м), на 3 сливающийся с балкой, по которой протекает ручей. Въезд на поселение находится в юго-вост. углу, где концы вала заходят друг за друга и образуют узкий коридор. Памятник неоднократно обследовался археологами. Культ. сл. (0,5 м) содержит IV-VII вв. (мощинская культура) и древнерусского (XII-XIV вв.) времени.

Евсеев Е. И., 1908, с.43-46; Никольская Т. Н., 1959, с.132; Раппопорт П. А., 1961, с.32,244.

580. Жуевка, д. Орловская обл. Против д., на прав. бер. р. Орса (лев. приток р. Нугри), в 0,3 км от бер., городище. Поселение подпрямоугольное (80 × 25 м) в плане, расположено среди болот. С юго-зап. и сев.-вост. сторон сохранились валы (выс. 1,5 — 3 м) и рвы. Памятник обследован Т. Н. Никольской. Культ. сл. (0,5 м) содержит отложения эпохи железного века и древнерусского (XII-XIV вв.) времени.

Пупарев А. Н., 1877 с.66; Евсеев Е. И., 1908, с. 32; Никольская Т. Н., 1959, с.132; Раппопорт П. А., 1961, с.32, 244.

581. Лунево, д. Орловская обл. Близ д., городище древнерусского (?) времени.

Пупарев А. Н., 1877, с.67,68; Никольская Т. Н., 1959, с.148.

582. Рожково, д. Орловская обл. В 1 км от д., на лев. бер. р. Нугри, городище. Овальная (70 × 56 м) площадка поселения обнесена кольцевым валом (выс. 0,7-2,5 м) и возвышается на 10 м над уровнем р. С сев.-зап.(напольной) стороны сохранился ров (глуб. 1,8 м, шир. 5 м). Въезд находится в сев. части, где в валу имеется проем. Памятник неоднократно обследовался археологами. Культ. сл.(0,5-1 м) в основном содержит отложения древнерусского (конец XII-XIV вв.) времени. Найдены многочисленные обломки гончарной посуды, обожженные камни, кости животных и железный наконечник копья с узкой втулкой и ромбовидным пером. У материка встречаются отдельные черепки лепной посуды и обработанный кремень (IV-VII вв. н. э.?). К С от городища, на поле расположено синхронное селище (2 га).

Никольская Т. Н., 1959, с.132; Раппопорт П. А., 1961, с.32, 244.

583. Борилово, с. Орловская обл. В селе, на высоком лев. бер. р. Нугри, против бывшей мельницы, городище. Округлая площадка поселения была окружена расплывшимся кольцевым валом. Памятник исследован Т. Н. Никольской. Культ. сл. (0,3 м) содержит отложения

древнерусского (конец XII–XIV вв.) времени. Помимо обломков гончарной керамики, найдены железные ножи, ключи, шиферное пряслице, стеклянный браслет, трубчатый замок, оловянный крестик, золотоордынская монета XIV в. Обнаружены остатки сгоревшего наземного жилища с глинобитной печью. Встречены также редкие обломки лепной керамики (конец I тыс. н. э.). Ныне городище практически уничтожено при строительстве клуба.

Евсеев Е. И., 1908, с.43-45; Никольская Т. Н., 1959, с.131-133; Раппопорт П. А., 1961, с.32,244.

584. Болхов, г. Орловская обл. В центре г., на лев. бер. р. Нутри, следы городища — остатки города Болхова, упоминаемого в источниках XVI в. Среди подъемного материала есть обломки гончарной посуды древнерусского (XII–XIII вв.) времени. Возможно, укрепленное поселение на месте Болхова было основано еще в эту эпоху.

ПСРЛ, XIII, ч.2, с.342; Никольская Т. Н., А-1973.

Бассейн верхнего течения р. Оки (от устья р. Зуши до устья р. Упы)

585. Новые Дольцы, с. Тульская обл. Близ села, на бер. р. Ярени (лев. приток р. Оки), разрушенное городище и селище рядом с ним. Подъемный материал: обломки лепной и гончарной, древнерусской (X–XIII вв.) посуды.

Городцов В. А., 1905, с.539; Успенская А. В., Фехнер М. В., 1956, с.183.

586. Вырка, р. (лев. пр. Оки). Тульская обл. На бер. р., на невысоком мысу, городище. Площадка (60 × 32 м) поселения с напольной стороны ограничена двумя параллельными отрезками вала. Точно такие же валы отрезают оконечность мыса. Памятник обследован Н. И. Лебедевой. Подъемный материал: обломки древнерусской (XII–XIII вв.) гончарной посуды. Раппопорт П. А., 1967, с.32,244; Лебедева Н. И., А-1925, № 209.

587. Лабодино, с. Тульская обл. Близ села, на лев. бер. р. Оки, городище. Поселение обследовано В. А. Городцовым, П. Н. Третьяковым и М. В. Воеводским. Культ. сл. насыщен обломками древнерусской (XII–XIII вв.) гончарной посуды.

Городцов В. А., 1905, с.523,524; АИ РСФСР, 1941, с.42; Успенская А. В., Фехнер М. В., 1956, с.183; Никольская Т. Н., 1959, с.148.

588. Белев, г. Тульская обл. В черте г., на лев. бер. р. Оки, городище. Площадка поселения застроена. При обследовании (П. Н. Третьяков,

М. В. Воеводский) собрана древнерусская гончарная керамика. Однако, существование на этом месте укрепленного поселения XII–XIII вв., до более детальных исследований, вызывает сомнения.

АИ РСФСР, 1941, с.42; Успенская А. В., Фехнер М. В., 1956, с.139; Никольская Т. Н., 1959, с.148.

589. Жабынь, с. Тульская обл. Близ села (сев. д. Береговая), на прав. бер. р. Оки, городище. Площадка поселения занята постройками монастыря. Рядом вдоль бер. р. расположено неукрепленное селище. Памятник обследован В. А. Городцовым. В обнажениях культ. сл. собраны обломки лепной и гончарной, древнерусской (X–XII вв.) посуды, глиняная обмазка, куски шлака, кости животных.

Городцов В. А., 1905, с.520-523; Успенская А. В., Фехнер М. В., 1956, с.183; Никольская Т. Н., 1959, с.148.

Бассейн р. Упы

590. Городня, д. Тульская обл. В. д. (7 км юго.-вост. ст. Шекино), на возвышенном прав. бер. ручья (лев. приток р. Упы), городище. Округлая (45 × 39 м) площадка поселения обнесена кольцевым валом (выс.3 м). С трех сторон сохранился ров. Въезд прослеживается с С. Памятник неоднократно обследовался археологами. Культ. сл. (0,4-0,8 м) насыщен обломками древнерусской (XII–XIII вв.) гончарной посуды. К Ю и В от городища, по бер. ручья, расположено открытое селище (0,17 га) с аналогичными материалами.

АИ РСФСР, 1941, с.50; Изюмова С. А., 1953, с.79; Успенская А. В., Фехнер М. В., 1956, с.177; Никольская Т. Н., 1959, с.148; Раппопорт П. А., 1961, с.32,244; Миронова В. Г., 1978, с.74.

591. Дедилово, с. Тульская обл. Близ села, на прав. бер. р. Шиворони (прав. приток р. Упы), городище — остатки древнерусского Дедославля, впервые упомянутого в летописи под 1146 г. Поселение (175 × 60 м) занимает мыс, образованный берегом р. и впадающим в него оврагом. Вал сохранился с напольной (сев.) стороны. Культ. сл. (0,8-1,2 м) насыщен обломками гончарной, древнерусской (XI–XIII вв.) и более поздней (XIV–XVI вв.) посуды и другими материалами. Памятник обследован П. Н. Третьяковым и М. В. Воеводским, Т. Н. Никольской.

ПСРЛ, II, стб. 338; АИ РСФСР, 1941, с.55; Насонов А. Н., 1951, с.224; Успенская А. В., Фехнер М. В., 1956, с.142; Никольская Т. Н., 1959, с.148; 1972а, с.160.

592. Новое с., д. Тульская обл. Близ села, на прав. бер. р. Шат, городище (85 × 55 м). С напольной стороны сохранились вал (выс.4 м) и ров. Памятник обследован Г. А. Доррером и В. Г. Мироновой. Культ. сл.(0,4-0,8 м) содержит об-

ломки древнерусской (XII–XIII вв.) гончарной посуды. Вокруг городища расположено синхронное селище (20 га).
Миронова В. Г., 1978, с.74.

593. Топтыково, д. Тульская обл. Близ д., на мысу лев. бер. р. Упы, городище. Памятник обследован С. А. Изюмовой. Культ. сл. содержит отложения IV–VII вв. н. э. (мошинская культура) и древнерусского (XII–XIII вв.) времени.
Изюмова С. А., 1953, с.70; Успенская А. В., Фехнер М. В., 1956, с.177.

594. Березово, с. Тульская обл. Близ села, городище (0,13 га). Памятник неоднократно обследовался археологами. Небольшие раскопки проведены К. И. Троицким (1903). Культ. сл. насыщен обломками древнерусской (XII–XIII вв.) гончарной посуды.
АИ РСФСР, 1941, с.56; Успенская А. В., Фехнер М. В., 1956, с.177; Миронова В. Г., 1978, с.74.

595. Кетри, с. Тульская обл. В 0,2 км юго-вост. д., на мысу лев. бер. р. Упки недалеко от ее впадения в р. Упу, городище. Овальная (97 x 73 м) в плане площадка поселения защищена с напольной стороны подковообразным валом. Памятник обследован С. А. Изюмовой. Культ. сл. содержит отложения эпохи железного века (II–III вв. н. э.) и древнерусского (XII–XIII вв.) времени.
Изюмова С. А., 1953, с.76; Успенская А. В., Фехнер М. В., 1956, с.176.

596. Торхово, д. Тульская обл. В 0,2 км сев. д., на мысу при впадении р. Глядежка в р. Тулицу (лев. бер.), городище (0,2 га). Памятник обследован С. А. Изюмовой и В. Г. Мироновой. Культ. сл. (0,8 м) содержит отложения начала н. э. и древнерусского (XII–XIII вв.) времени. За городищем расположено селище (0,5 га) с аналогичными материалами.
Изюмова С. А., 1953, с.70; Успенская А. В., Фехнер М. В., 1956, с.176,177; Никольская Т. Н., 1959, с.147; Миронова В. Г., 1978, с.74.

597. Супруты, д. Тульская обл. Близ д., на прав. бер. р. Упы, городище. Поселение занимает мыс, образованный двумя оврагами и долиной р. С напольной стороны сохранились вал и ров. Памятник неоднократно обследовался археологами. Раскопки осуществлены С. А. Изюмовой. Культ. сл. содержит отложения VI–VII вв. н. э. (мошинская культура), IX–X вв. (роменская культура) и древнерусского (XII–XIII вв.) времени.
ФИ РСФСР, 1941, с.56; Успенская А. В., Фехнер М. В., 1956, с.177; Никольская Т. Н., 1959, с.148; Раппопорт П. А., 1967, с.32,244; Ляпушкин И. И., 1968, с.77.

598. Крапивна, с. Тульская обл. Близ села, на мысу при впадении р. Плавы в р. Упу (лев. бер.), городище. По данным Г. А. Доррера культ. сл. поселения содержит отложения XII–XIII вв.
Доррер Г. А., А-1938. № 38.

599. Одоев, г. Тульская обл. В черте г., на лев. бер. р. Упы, в урочище Соборная гора, городище — остатки древнерусского Одоева, упомянутого в Списке русских городов конца XIV в. Поселение с напольной стороны укреплено валом (выс. 7 м) и рвом. Данное городище в XVI в. входило в состав укреплений засечной черты. Однако, судя по подъемному материалу, не исключено, что первый укрепленный поселок был основан в XII–XIII вв.
НПЛ, 1950, с.477; Никитин А. В., 1955, с.180; Раппопорт П. А., 1961, с.64,245; Миронова В. Г., 1978, с.74.

600. Петровское, с. Тульская обл. Близ села, на лев. бер. р. Упы, недалеко от впадения в нее р. Водцы, городище. Рядом расположено селище (1 га). Городище входило в систему укреплений засечной черты. На селище при обследовании (С. А. Изюмова) собрано значительное количество обломков лепной (IV–VII вв.) и гончарной (XII–XIII вв.) посуды. По-видимому, и строительство первых укреплений относится к древнерусскому времени.
Успенская А. В., Фехнер М. В., 1956, с.183; Миронова В. Г., 1978, с.74.

601. Кулешово, с. Тульская обл. Между селами Кулешово и Дядищево, на прав. бер. р. Оки, при впадении в нее р. Упы, городище. С напольной стороны поселение (0,2 га) защищено валом. Памятник обследован М. М. Герасимовым, М. В. Воеводским и П. Н. Третьяковым. Культ. сл. содержит отложения эпохи железного века и древнерусского времени.
АИ РСФСР, 1941, с.44; Успенская А. В., Фехнер М. В., 1956, с.176; Никольская Т. Н., 1959, с.148.

Бассейн верхнего течения
р. Оки (от устья р. Упы до
устья р. Жиздры)

602. Чекалин, г. Тульская обл. В 3 км ниже г., по течению р. Оки, городище Дуна. Поселение занимает узкий мыс лев. бер. р. и возвышается на 35 м над уровнем воды. Склоны городища круты и обрывисты. С напольной (зап.) стороны сохранились остатки вала. Поселение неоднократно исследовалось (Ю. Г. Гендуне, Н. В. Теплов, И. Д. Четыркин). Культ. сл. (до 2 м) содержит отложения эпохи железного века, конца I тыс. н. э. (роменская культура) и древ-

нерусского (XII–XIII вв.) времени. В верхнем слое, помимо обломков гончарной посуды, найдены наконечники стрел, шиферные пряслица, ножи, серп, семилопастные височные кольца и пр.

Теплов Н. В., 1899, с.15-20; Четыркин И. Д., 1899, с.12,13; Гендуне Ю. Г., 1903; Успенская А. В., Фехнер М. В., 1956, с.176; Никольская Т. Н., 1959, с.95-101; Раппопорт П. А., 1961, с.32,244; Ляпушкин И. И., 1968, с.67.

Бассейн р. Жиздры

603. Мужитино, д. Калужская обл. Близ д., на болотистом лев. бер. р., городище (Городец на Жиздре). Поселение занимает овальный (40 × 60 м) в плане холм и обнесено по периметру мощным кольцевым валом. Памятник исследован Н. И. Бульчевым. Культ. сл. содержит отложения трех эпох: IV–VII вв. (мощинская культура; конца I тыс. н. э. (роменская культура и древнерусского (XII–XIII вв.) времени.

Бульчев Н. И., 1903, с.70-73; Успенская А. В., Фехнер М. В., 1956, с.182,183; Раппопорт П. А., 1956, с.35,36,182; 1961, с.32,244; Никольская Т. Н., 1959, с.147.

604. Алнеры, д. Калужская обл. Близ д. (в 7 км от г. Сухиничи), на лев. бер. р. Бардуковки (прав. приток р. Брынь), округлое (70 × 65 м) городище. С Ю и З поселение укреплено дугообразным валом (выс. 2,5 м). Подъемный материал; древнерусская (XI–XIII вв.) гончарная керамика. Памятник обследован Т. Н. Никольской в 1958 г.

Никольская Т. Н., 1959, с.147; А-1958.

605. Кириллово, д. Калужская обл. Близ д., городище с отложениями сер. I тыс. н. э. и древнерусского (XI–XIII вв.) времени. Памятник обследован Т. Н. Никольской.

Никольская Т. Н., А-1958, № 2314.

606. Брынь, д. Калужская обл. Близ д., на лев. бер. р. Брынь, городище — остатки древнерусского Брына, упомянутого в летописи под 1228 г. Овальную (150 × 100 м) площадку поселения с вост. и южн. сторон защищают две линии дугообразных валов и рвов. Выс. первого вала — 6 м, второго — 2,5 м. Культ. сл. нарушен позднейшими постройками. Подъемный материал: древнерусская (XII–XVI вв.) гончарная керамика. Встречены также редкие обломки лепной посуды. Поселение обследовано Т. Н. Никольской.

НПЛ, 1950, с.68,274; Успенская А. В., Фехнер М. В., 1956, с.140; Никольская Т. Н., А-1958, № 2314.

607. Хотимль-Кузьменково, д. Калужская обл. Близ д., на лев. бер. р. Вытебти, горо-

дище с материалами XII–XVII вв. Памятник обследован И. К. Фроловым.

Давыдчук В. С., Фролов И. К., 1976, с.12.

608. Козельск, г. Калужская обл. В черте г., на перешейке петли р. Жиздры (лев. бер.), при впадении в нее р. Другузны, следы городища — остатки древнерусского Козельска, впервые упомянутого в летописи под 1146 г. Укрепления почти полностью уничтожены позднейшим строительством. Памятник неоднократно осматривался археологами. Во время обследования 1975 г. (экспедиция Т. Н. Никольской) у бывшего Успенского собора зафиксированы отложения XIV–XVII вв. На Белевской горке при шурфовке получены материалы XII–XVII вв.

ПСРЛ, II, стб.332; Успенская А. В., Фехнер М. В., 1956, с.144; Раппопорт П. А., 1956, с.115,119,158,159; 1961, с.32,160,244; Никольская Т. Н., 1972а, с.160; А-1975.

609. Мещовск, г. Калужская обл. В центре г., на прав. бер. р. Турей, на холме городище (I). Площадка поселения, овальная в плане (102 × 66 м), вытянута с З на В. Оборонительные сооружения прослеживаются плохо. Культ. сл. (1,6 м) сильно перемешан, содержит обломки древнерусской (XII–XIV вв.) гончарной посуды. Данное городище — остатки древнерусского Мещеска, упомянутого в Списке русских городов конца XIV в. Поселение обследовано экспедицией Т. Н. Никольской.

НПЛ, 1950, с.476; Никольская Т. Н., 1959, с.123; Раппопорт П. А., 1961, с.64,245.

610. Мещовск, г. Калужская обл. В центре г., напротив городища I, у противоположного конца дороги, остатки вала городища II. Поселение уничтожено карьером. При обследовании (Т. Н. Никольская) обнаружен культ. сл. (0,4 м) с обломками древнерусской (XI–XIII вв.) гончарной посуды.

Никольская Т. Н., 1959, с.123.

611. Серенск, д. Калужская обл. На сев. окраине д., на высоком мысу прав. бер. р. Серены, напротив д. Никольское, городище — остатки древнерусского Серенска, впервые упомянутого в летописи под 1147 г. Поселение состоит из двух укрепленных частей: детинца и окольного города, общей площадью около 6 га. Детинец (Крутец) занимает самую возвышенную (20 м) часть бер. р. Его площадка (0,4 га) с З круто обрывается к оврагу, по дну которого протекает ручей. С Ю и В детинец отделяется от окольного города оврагами-рвами. Юго-зап. склон нарушен при строительстве дороги. По периметру площадки сохранились следы вала, наиболее четко сохранившиеся с напольной

стороны. Окольный город, подпрямоугольный в плане, со всех сторон окружен валом (выс. 1 м). За ним располагается неукрепленное селище-посад. Памятник исследован Н. И. Бульчевым и Т. Н. Никольской. Культ. сл. (0,8-2,5 м) содержит отложения IV-VII вв. (мощинская культура), древнерусского (XII-XIII вв.) и более позднего (XIV-XVI вв.) времени. При раскопках обнаружено огромное количество вещей: орудий труда, оружия, предметов повседневного быта, украшений и пр. Одних стеклянных браслетов найдено свыше 5 тыс. Собрана большая коллекция каменных литейных формочек (некоторые с древнерусскими надписями). Вскрыты остатки наземных жилищ. В верхних горизонтах культ. сл. расчищены погребения, а также беспорядочные груды человеческих костей — следы гибели поселения в страшном пожаре (1238 г.).

ПСРЛ, стб. 340; Бульчев Н. И., 1899, с.39-42; Успенская А. В., Фехнер М. В., 1956, с.148; Никольская Т. Н., 1959, с.123; 1967; 1968; 1971; 1973; Раппопорт П. А., 1961, с.33,244.

612. Пронино, д. Калужская обл. Близ д., на мысу прав. бер. р. Серены, городище. Овальная (105 × 70 м) в плане площадка поселения отделена от берегового плато 2 валами и рвами. Ранее вал проходил, по-видимому, по всему периметру городища. Памятник обследован Т. Н. Никольской. Культ. сл. содержит отложения эпохи железного века и древнерусского (XII-XIII вв.) времени.

Никольская Т. Н., 1959, с.147; 1966, с.185.

613. Подборки, с. Калужская обл. В 0,2 км зап. села, у шоссе Перемышль — Козельск, на прав. бер. ручья (лев. приток р. Жиздры, в 2,5 км от его устья), городище. Поселение состоит из двух укрепленных частей (детинец и окольный город?) и открытого селища. Неподалеку находится курганная группа. Первая (вост.) площадка прямоугольных (110 × 80 м) очертаний ограничена с 3 одним валом, а с В 3 рядами валов и рвов. Южн. часть площадки также была защищена невысоким валом и рвом. Въезд прослеживается с вост. стороны. В зап. валу имеется проем, ведущий на вторую (зап.) площадку. Она, почти квадратная (115 × 110 м) в плане, окружена валами с трех сторон. С зап. стороны в валу сохранился проход к селищу. Памятник обследован Т. Н. Никольской. Культ. сл. (0,5 м) содержит отложения IV-VII вв. (мощинская культура) и древнерусского (XII-XIII вв.) времени.

Успенская А. В., Фехнер М. В., 1956, с.245; Никольская Т. Н., 1959, с.128,130.

Бассейн верхнего течения р. Оки (от устья р. Жиздры до устья р. Угры)

614. Перемышль, с. Калужская обл. Близ села, на высоком, коренном лев. бер. р. Оки, городище — остатки древнерусского Перемышля, упомянутого в летописи под 1371 г. Поселение занимает мыс на краю Пушкарского оврага у церкви Сошествия. Памятник неоднократно обследовался археологами. Городище входило в состав укреплений засечной черты. Валы сохранились лишь частично. В обнажениях культ. сл. собраны обломки древнерусской (XII-XIII вв.) и более поздней (XV-XVII вв.) гончарной посуды. Возможно, первое укрепленное поселение здесь было основано в XII в.

Никитин А. В., 1955, с.194; Успенская А. В., Фехнер М. В., 1956, с.147; Раппопорт П. А., 1961, с.64,245.

615. Верхнее Подгоричье (Верхние Подгорки), д. Калужская обл. Близ д., на лев. бер. р. Птары (лев. приток р. Оки), городище (0,3 га). Поселение защищено слабо заметным валом. Памятник обследован М. В. Фехнер. Культ. сл. содержит отложения конца I тыс. н. э. (роменская культура) и древнерусского (XII-XIII вв.) времени.

Успенская А. В., Фехнер М. В., 1956, с.174.

616. Желохово, д. Калужская обл. Близ д., на береговом мысу р. Зуевки (лев. приток р. Оки, в 0,5 км от нее), городище (30 × 53 м). Памятник обследован Н. М. Масловым и М. В. Фехнер. Культ. сл. (0,3 — 0,45 м) содержит обломки древнерусской (XII-XIII вв.) гончарной посуды. К В и З от городища расположены по бер. р. Оки 2 селища. На поверхности, кроме обломков гончарной посуды, найдены редкие фрагменты лепной керамики X в.

Успенская А. В., Фехнер М. В., 1956, с.173,174.

617. Антоњево, д. Калужская обл. Близ д., на бер. р. Выссы, по сведениям И. К. Фролова, городище с отложениями сер. I тыс. н. э. и древнерусского (XII-XIV вв.) времени.

Фролов И. К., 1978, с.93.

618. Спас, д. Калужская обл. В д., на высоком прав. бер. р. Выссы, городище. Площадка поселения овальная в плане (70 × 55 м) укреплена кольцевым валом (выс. 1,5 м) и рвом (глуб. 1,2 м). Культ. сл. (до 1,1 м) содержит обломки гончарной древнерусской (XII-XVI вв.) кера-

мики, а также фрагменты лепной посуды сер. I тыс. н. э.

Памятник обследован И. К. Фроловым в 1977 г. Рядом с городищем находится селище с материалами XIV–XVI вв.

Фролов И. К., А-1977.

619. Воротыньск, с. Калужская обл. На окраине села, в крутой петле р. Выссы, (лев. приток р. Оки) на ее лев. бер., городище — остатки по мнению ряда исследователей древнерусского Воротыньска, впервые упомянутого в летописи под 1155 г. Площадка поселения вытянута с Ю-З на С-В и отдалена на 3 от берегового плато валом и рвом. С противоположной стороны также сохранились вал и ров, отрезающие от городища понижающиеся окончания мыса. Площадь поселения 0,6 га. Памятник неоднократно исследовался археологами (Г. П. Гроздилов, П. А. Раппопорт, Т. Н. Никольская). Культ. сл. содержит отложения IV-VII вв. (мощинская культура) и XIV–XVII вв. Укрепления сооружены в XIV в. Древнерусские материалы (X–XII вв.) найдены только на селище, к 3 от городища. Таким образом, для окончательной локализации на данном поселении древнерусского Воротыньска достаточных оснований нет.

ПСРЛ, II, стб.479; Успенская А. В., Фехнер М. В., 1956 с.140; Никольская Т. Н., 1959, с.123; 1972, с.12,13; Раппопорт П. А., 1958, с.16; 1961, с.65,66,124-126,128,133,220,245.

620. Спас (Спасское), с. Калужская обл. В 0,5 км от села, на мысу лев. бер. р. Оки, недалеко от устья р. Угры, городище. Поселение состоит из двух укрепленных частей: детинец и окольный город. Первая площадка, овально-вытянутая (100 × 40 м) в плане, с напольной (Ю-З) стороны укреплена мощным валом и глубоким рвом. За ним расположена вторая площадка (60 × 40 м), в свою очередь защищенная подковообразным валом и рвом. Памятник исследован П. Н. Третьяковым, П. А. Раппопортом и Т. Н. Никольской. Культ. сл. (2 м) содержит отложения VI–VII вв. н. э. (мощинская культура) и древнерусского (XI–XIII вв.) времени. Обнаружены углубленные в землю жилища, обломки стеклянных браслетов, ножи, ключи, замки, шиферные пряслица, наконечники стрел. Рядом с городищем на лев. бер. р. Оки расположено открытое селище с материалами XII–XIII вв. По-видимому, детинец был основан в XI в., а в XII в. возведены укрепления окольного города. П. А. Раппопорт полагает, что

именно здесь находился древнерусский Воротыньск.

Третьяков П. Н., 1937, с.329,330; АИ РСФСР, 1941, с.47,48; Успенская А. В., Фехнер М. В., 1956, с.149; Раппопорт П. А., 1956, с.39,48,50,182; 1958, с.16; 1961, с.33,102,104,244; Никольская Т. Н., 1959, с.146.

Бассейн р. Угры

621. Уварово, д. Смоленская обл. В д., на холме лев. бер. р. Угры, городище площадью около 0,2 га. Подъемный материал: редкие лепные черепки и гончарная древнерусская (XII–XIII вв.) керамика.

Спицын А. А., 1899, с.338; Орловский И. И., 1908, с.165; Лявданский А. Н., 19266, с.282; Андреев Н. В., Маковский Д. П., 1949, с.116; Шмидт Е. А., 1958, с.111; 1976, с.99-100; Седов В. В., 1978, с.144-145 (№ 110).

622. Прихабы, д. Смоленская обл. Около д., на лев. бер. р. Угры, городище площадью 0,3 га. Подъемный материал: обломки древнерусской гончарной посуды (XI–XIII вв.)

Седов В. В., 1978, с.144,145 (№ 112).

623. Самбурово, д. Смоленская обл. На вост. окраине д., на высоком мысу лев. бер. р. Дебри, округлое городище, размерами 60 × 30 м. С напольной стороны сохранился вал. выс. 5 м. Подъемный материал: лепная раннежелезного века и гончарная древнерусская (XI–XIII вв.) керамика.

Спицын А. А., 1899, с.341; Лявданский А. Н., 19266, с.294; Тарасенко В. Р., 1930а, с.140; Шмидт Е. А., 1958а, с.119; 1976, с.250; Шмидт Е. А., Ходченков А. А., 1961, с.42; Список, 1974, с.31; Седов В. В., 1978, с.144,145 (№ 113).

624. Городище, д. Смоленская обл. На сев.-вост. окраине д., в излучине р. Дебри (прав. бер.), овальное городище, размерами 52 × 26 м. Культ. сл.(0,8-1 м) содержит напластования раннего железного века и древнерусского (XII–XIII вв.) времени.

Спицын А. А., 1899, с.340; Писарев С. П., 1882, № 76, с.2; Орловский И. И., 1908, с.177-178; Лявданский А. Н., 19266, с.294; Тарасенко В. Р., 1930а, с.140; Андреев Н. В., Маковский Д. П., 1949, с.131; Шмидт Е. А., 1958а, с.119; 1976, с.246; Шмидт Е. А., Ходченков А. А., 1961, с.42; Список, 1974, с.31; Седов В. В., 1978, с.144,145 (№ 114).

625. Лепехи (Каменка), д. Смоленская обл. В 1 км сев. д., на стрелке мыса при впадении р. Леонидовки в р. Угру (прав. бер., округлотреугольное городище, размерами 81 × 48 м. С южн. напольной стороны прослеживается вал. Культ. сл. (0,35-0,7 м) содержит лепную днепродвинскую и гончарную древнерусскую (XI–XIII вв.) керамику.

Спицын А. А., 1899, с.341; Лявданский А. Н., 19266, с.294; Шмидт Е. А., 1958а, с.124; 1976, с.249; Шмидт Е. А., Ходченков А. А., 1961, с.42; Список, 1974, с.31; Седов В. В., 1978, с.144,145 (№ 115).

626. Федотково, д. Смоленская обл. В 1 км юго-зап. д., на холме прав. бер. р. Щитовки (прав. приток р. Угры), городище Попов городок, размерами 45 × 32 м. Культ. сл. (0,3-1 м) содержит напластования различных эпох, в т. ч. древнерусского (XII-XIV вв.) времени. Поселение исследовалось С. И. Борисовым и Е. А. Шмидтом.

Спицын А. А., 1899, с.341; Лявданский А. Н., 19266, с.294; Шмидт Е. А., 1958а, с.135-136; 1976, с.242; Шмидт Е. А., Ходченков А. А., 1961, с.63; Список, 1974, с.30; Седов В. В., 1978, с.144,145 (№ 117).

627. Козловцы, д. Смоленская обл. В 0,4 км к С от д., на прав. бер. р. Жижалы (лев. приток р. Угры) городище. С напольной стороны сохранились вал и ров. Среди подъемного материала встречена лепная и гончарная керамика IX-XI вв.

Шмидт Е. А., Ходченков А. А., 1961, с.63; Список 1974, с.9; Шмидт Е. А., 1976, с.49; Седов В. В., 1978, с.144,145 № 116).

628. Ильинская, д. Смоленская обл. В 0,6 км сев. д., на мысу лев. бер. р. Вори (лев. приток р. Угры), овальное городище, размерами 35 × 27 м. С напольной стороны прослеживаются вал и ров. Подъемный материал: гончарная (XII-XIII вв.), древнерусская керамика.

Шмидт Е. А., 1958а, с.138; 1976, с.240; Шмидт Е. А., Ходченков А. А., 1961, с.62; Седов В. В., 1978, с.144,145 (№ 118).

629. Серпейск, г. Калужская обл. На сев.-зап. окраине г., в 0,2 км южн. Спасской церкви, на высоком мысу лев. бер. р. Серпейки, городище — остатки древнерусского Серпейска, упомянутого в Списке русских городов конца XIV в. Площадка поселения, овальная в плане (84 × 70 м), защищена с напольной (сев.) стороны валом (выс. 2 м). Культ. сл. (1-2 м) содержит обломки древнерусской (XII-XIV вв.) гончарной керамики, а также (внизу) редкие фрагменты лепной посуды эпохи железного века (?). Памятник обследован Т. Н. Никольской.

Никольская Т. Н., 1959, с.124,125; 1972, с.4; Раппопорт П. А., 1961, с.64,245.

630. Мосальск, г. Калужская обл. На территории г., на мысу лев. бер. р. Можайки, городище — остатки древнерусского Мосальска, впервые упомянутого в летописи под 1231 г. Площадка поселения, удлинённая в плане (110 м), с трех сторон омывается ручьем. Въезд прослеживается с С-З. Культ. сл.(1 м) нарушен при строительстве церкви и последующих работах. Подъемный материал: древнерусская (XI-XIII вв.) гончарная керамика, железный ключ, гвозди.

ПСРЛ, I, стб.220; Успенская А. В., Фехнер М. В., 1956, с.145; Никольская Т. Н., 1959, с.124.

631. Мощины, д., Калужская обл. В 1 км зап. д., на мысу прав. бер. р. Пополоты, городище. Площадка поселения, треугольная (60 × 40 м) в плане, с напольной стороны укреплена валом (выс.2,5 м) и рвом. Поселение исследовано Н. И. Булычевым и И. К. Фроловым. Культ. сл. (0,5 м) содержит отложения эпохи железного века (азелинская культура), IV-VII вв. (мощинская культура) и древнерусского (XI-XIII вв.) времени. К последнему периоду жизни городища относятся различные находки: обломки гончарной посуды, бытовые вещи, украшения, орудия труда и т. п. Рядом расположено неукрепленное селище. Возможно, данное городище является остатками древнерусского Мащина, упомянутого в Списке русских городов конца XIV в.

НПЛ, 1950, с.476; Булычев Н. И., 1899, с.15-21; Успенская А. В., Фехнер М. В., 1956, с.172; Никольская Т. Н., 1959, с.124-126; Фролов И. К., 1975, 1976, с.95; Раппопорт П. А., 1961, с.31,32,244.

632. Спас-Перекша, с. Калужская обл. Близ села, на высоком мысу прав. бер. р. Перекши, городище. Площадка поселения треугольная в плане (55 × 20 м), с З укреплена валом (выс. 2,8 м). Городище исследовано Н. И. Булычевым и Т. Н. Никольской. Культ. сл. (1 м) содержит отложения сер. I тыс. н. э. и древнерусского (XII-XIII вв.) времени. Найдены обломки стеклянных браслетов, семилопастные височные кольца, ножи, ключи и т. п.

Булычев Н. И., 1899, с.23-25; Успенская А. В., Фехнер М. В., 1956, с.149; Никольская Т. Н., 1959, с.126; Раппопорт П. А., 1961, с.31,244.

633. Палатки, д. Калужская обл. Близ д., по сведениям И. К. Фролова, городище с отложениями сер. I тыс. н. э. и древнерусского (XII-XIII вв.) времени.

Фролов И. К., А-1975.

634. Жары, д. Калужская обл. В 3 км сев. д., на высоком мысу прав. бер. р. Угры, при впадении ручья, городище. Овальная (58 × 36 м) в плане площадка поселения (0,2 га) отделена от берегового плато валом (выс. 6 м) и глубоким рвом. Памятник обследован Т. Н. Никольской. Культ. сл. содержит обломки древнерусской (XII-XIII вв.) гончарной посуды. За рвом расположено синхронное открытое селище (2 га).

Никольская Т. Н., 1959, с.144.

635. Гришово, д. Калужская обл. На сев. окраине д., на мысу прав. бер. р. Березуй, городище. Поселение, овальное в плане (56 × 42 м), с Ю-В укреплено валом (выс. 3 м, шир. 20 м). Остатки вала сохранились также по всему пери-

метру городища. Культ. сл. (0,4 м) содержит обломки древнерусской (XII–XIII вв.) гончарной керамики. Внизу встречены также лепная посуда I тыс. н. э. Поселение обследовано В. П. Есиповым и Е. А. Сокирко в 1972-1974 гг. Есипов В. П., А-1972.

636. Городище, д. Калужская обл. На зап. окраине д., между р. Березуй и оврагом, городище. Площадка поселения (85 × 57 м) укреплена с В дугообразным валом (выс. 3 м, шир. 12 м) и рвом. Въезд на городище прослеживается с Ю-В. Культ. сл. (1,4 м) содержит отложения I тыс. н. э. и древнерусского (XII–XIII вв.) времени. Поселение обследовано Т. Н. Никольской. Никольская Т. Н., 1959, с.144.

637. Николо-Ленивец, д. Калужская обл. В 0,7 км южн. д., на мысу лев. бер. р. Угры при впадении в нее р. Стройки, городище. Овальная (60 × 50 м) в плане площадка поселения ограничена оврагами и течением р. Стройки. С напольной (вост.) стороны городище укреплено валом и рвом. Памятник исследован Т. Н. Никольской. Культ. сл. (0,5-1,4 м) содержит отложения эпохи железного века, середины I тыс. н. э., и древнерусского (XII–XIII вв.) времени. В верхнем слое обнаружены следы наземных жилищ, хозяйственных ям, развалы гончарного горна(?) и различные бытовые предметы: удила, ножи, кресало, ключ, крест-энколпион, костяная шахматная фигурка и пр. АИ РСФСР, 1941, с.52; Третьяков П. Н., 1937, с.329; Никольская Т. Н., 1959, с.145; 1962, с.221-240.

Бассейн верхнего течения р. Оки (от устья р. Угры до устья р. Протвы)

638. Ждамирово, с. Калужская обл. В 2 км сев.-вост. села, на высоком мысу лев. бер. р. Калужки (лев. приток р. Оки), при впадении в нее ручья Ременника, городище. Площадка поселения (0,2 га) по периметру обнесена валом, достигающим с вост. стороны выс. 7 м. Поселение исследовано Т. Н. Никольской. Культ. сл. (0,6 м) содержит редкие обломки лепной керамики (сер. I тыс. н. э.) и множество фрагментов древнерусской (XII–XIV вв.) гончарной посуды. Найденны также: развал гончарного горна, шиферные пряслица, калачевидное кресало, ключи, шпора, золотоордынская монета конца XIV в.

Успенская А. В., Фехнер М. В., 1956, с.174; Никольская Т. Н., 1959, с.146; 1964, с.79-81.

639. Калуга, г. В 6 км от г., в устье р. Калужки, на лев. бер. р. Оки, городище. Трапецие-

видная (150 × 80 м) в плане площадка обнесена по периметру валом (выс. до 4,5 м), лучше сохранившимся с южн., юго-зап. и сев.-вост. сторон. Небольшая валообразная возвышенность делит территорию городища на две части. Памятник обследован И. Д. Четыркиным и М. В. Фехнер. Культ. сл. (0,4 м) содержит редкие обломки лепной (середина I тыс. н. э.) и множество фрагментов гончарной, древнерусской (XII–XIII вв.) посуды.

Четыркин И. Д., 1891, с.46-52; Успенская А. В., Фехнер М. В., 1956, с.141; Никольская Т. Н., 1959, с.146; 1964, с.78.

640. Никольская, д. Калужская обл. На сев.-зап. окраине д., на мысу прав. бер. р. Оки, городище. Площадка поселения (0,5 га) вытянута с З на В. Вал сохранился с зап. стороны. Памятник обследован Н. М. Масловым и М. В. Фехнер. Культ. сл. содержит единичные обломки лепной (эпохи железного века) и много гончарной (древнерусского XI–XIII вв.) посуды. Успенская А. В., Фехнер М. В., 1956, с.174; Никольская Т. Н., 1959, с.146.

641. Матюнино, д. Калужская обл. Близ д., на бер. р. Яренки, городище. Памятник обследован Т. Н. Никольской. Культ. сл. содержит отложения середины I тыс. н. э. и древнерусского (XII–XIII вв.) времени. Никольская Т. Н., 1959, с.145.

642. Троицкое (Любутск), д. Калужская обл. Близ д., на прав. бер. р. Оки, недалеко от впадения в нее р. Любучи, между двумя оврагами, городище. Поселение (0,15 га) занимает высокую гряду с обрывистыми склонами и укреплено с напольной (юго-вост.) стороны валом. Памятник обследован М. В. Фехнер. Культ. сл. содержит отложения древнерусского (XII–XIII вв.) времени. Успенская А. В., Фехнер М. В., 1956, с.175; Никольская Т. Н., 1959, с.147.

643. Сенево, д. Тульская обл. Близ д., по сведениям Г. А. Доррера, городище с отложениями эпохи железного века и древнерусского (XI–XIII вв.) времени. Доррер Г. А., А-1939, № 54.

644. Картавцево, с. Тульская обл. Близ села, на мысу лев. бер. р. Крушмы, недалеко от ее впадения в р. Оку (прав. бер.), городище. Культ. сл. содержит отложения эпохи железного века (дьяковская культура) и древнерусского (XI–XIII вв.) времени. Успенская А. В., Фехнер М. В., 1956, с.176.

645. Щукино, д. Тульская обл. Близ д., на мысу прав. бер. р. Оки при впадении в нее ручья

Щучка, городище. На поселении найдены обломки лепной (эпохи железного века) и гончарной (XI–XIII вв.) посуды.

Успенская А. В., Фехнер М. В., 1956, с.176.

646. Алексин, г. Тульская обл. В черте г., на Ильинской горе (лев. бер. р. Оки), по сведениям Г. А. Доррера, городище древнерусского (XII–XIII вв.) времени.

Доррер Г. А., А-1938, № 38.

Бассейн р. Протвы

647. Гальчино, с. Московская обл. В 1,5 км сев.-вост. села, на мысу лев. бер. р. Протвы, городище. Овальная (40 × 50 м) в плане площадка поселения укреплена с напольной стороны валом (выс. 2 м) и рвом. Памятник обследован Р. Л. Розенфельдом. Культ. сл. содержит отложения XIII–XV вв. За валом расположено селище того же времени. По мнению исследователя данное городище является остатками древнерусских Галичичей.

Розенфельд Р. Л., 1979, № 29.

648. Верея, г. Московская обл. В черте г., на мысу прав. бер. р. Протвы при впадении в нее ручья, городище. Неправильно-овальная (250 × 100 м) в плане площадка поселения с напольной (зап.) стороны укреплена валом и рвом. Следы невысокого вала сохранились и с южн. стороны. Памятник исследован Л. А. Голубевой. Культ. сл. содержит отложения эпохи железного века (дьяковская культура), древнерусского (XIII в. ?) и более позднего времени. Сохранившиеся оборонительные сооружения возведены, по-видимому, в XIV в. Верея упомянута в Списке русских городов конца XIV в.

НПЛ, 1950, с.477; Богоявленский С. К., 1947, с.171; Голубева Л. А., 1949, с.126-134; Раппопорт П. А., 1961, с.6,47,48,50,122,124,128, 129,133,186-188,245.

649. Малоярославец, г. Калужская обл. В черте г., на мысу прав. бер. р. Лужи при впадении в нее ручья Ярославки, городище — остатки древнерусского Малоярославца, известного в источниках с конца XIV в. Площадка поселения четырехугольная в плане (160 × 90 м) вытянута по оси С-З — Ю-В. Городище состоит из двух частей (верхней и нижней). Первая площадка (85 × 50 м) укреплена валом (выс. 3 м) с южн. и вост. сторон. Вторая (нижняя) обнесена по периметру невысоким (до 1 м) валом. Культ. сл. (0,9 м) содержит обломки древнерусской (XII–XIV вв.) гончарной керамики. Памятник обследован М. В. Фехнер, П. А. Раппо-

портом, И. К. Фроловым. По мнению П. А. Раппопорта, укрепления возведены в XIV в.

Успенская А. В., Фехнер М. В., 1956, с.145; Раппопорт П. А., 1958, с.12; 1961, с.54,57,117,118,128,143,187,245.

650. Стрелковка, д. Калужская обл. В 1,5 км к З от д. и в 0,4 км к Ю-З от пос. Жуково, на прав. бер. р. Огуби (в междуречьи рек Протвы и Огуби), городище (Огубское). Поселение со всех сторон окружено болотами, практически не имело искусственных укреплений. Жилая площадка удлиненной формы (127 × 47 м) вытянута с С на Ю. Культ. сл. (1,3 м) содержит отложения конца I тыс. н. э. и древнерусского (XII–XIII вв.) времени. Городище исследовано В. А. Городцовым и Т. Н. Никольской.

Городцов В. А., 1926, с.107-125; Никольская Т. Н., 1951, с.90-105; 1959, с.101-112.

651. Алтухово, д. Калужская обл. Близ д., городище с отложениями I тыс. н. э. и древнерусского (XII–XIII вв.) времени.

Никольская Т. Н., 1959, с.145.

652. Оболенское, с. Калужская обл. В 0,5 км сев.-зап. села, на мысу прав. бер. р. Протвы, городище. Площадка поселения овальная в плане (80 × 70 м) с южн. и вост. сторон отделена от берегового плато рвом (глуб. 2 м, шир. 15 м), а с зап. — ложиной. Культ. сл. (0,4 м) содержит обломки лепной (сер. I тыс. н. э.) и редкие фрагменты гончарной древнерусской (XIII — XIV вв.) керамики. Памятник обследован П. А. Раппопортом и И. К. Фроловым. Данное городище является остатками древнерусского Оболенска, упомянутого в Списке русских городов конца XIV в.

НПЛ, 1950, с.476; Раппопорт П. А., 1958, с.14; 1961, с.49,51,187,245; Никольская Т. Н., 1959, с.145.

653. Дракино, с. Московская обл. Близ села, на мысу лев. бер. р. Оки при впадении в нее р. Протвы, городище — остатки древнерусского Лобыньска, впервые упомянутого в летописи под 1146 г. Округлая (диаметр 40 м) площадка была укреплена с напольной стороны валом и рвом. Ныне городище совершенно разрушено карьером. Рядом сохранилось селище (1200 × 130 м). Культ. сл. (0,5 м) содержит отложения конца I тыс. н. э., древнерусского (XI–XIII вв.) и более позднего (XIV–XVI вв.) времени.

ПСРЛ, II, стб. 339; Успенская А. В., Фехнер М. В., 1956, с.145; Раппопорт П. А., 1961, с.32,244; Никольская Т. Н., 1972а, с.161; Розенфельд Р. Л., 1979, № 32.

Бассейн р. Оки (от устья
р. Протвы до устья р. Москвы)

654. Подмоклово, с. Московская обл. В 0,5 км вост. села, на мысу прав. бер. р. Оки, городище. Поселение (0,2 га) с напольной стороны укреплено валом и рвом. Памятник обследован А. В. Успенской. Культ. сл. содержит отложения эпохи железного века (дьяковская культура) и древнерусского (XI–XIII вв.) времени. При заселении славяне перестроили оборонительные укрепления городища. Раскопками обнаружены остатки наземных и углубленных в землю жилищ. Кроме многочисленных обломков гончарной посуды, найдены наконечники стрел, копье, стремена, ножи, серпы, кресала, шиферные пряслица, бусы, стеклянные браслеты, костяные гребни и пр. На городище существовало собственное ювелирное производство. Рядом расположено одновременное неукрепленное селище. Поселение прекратило существование в XIII в.

Успенская А. В., Фехнер М. В., 1956, с.175; Успенская А. В., 1971; Розенфельдт Р. Л., 1979, № 33.

655. Нижняя Городня, д. Московская обл. Близ д., на мысу прав. бер. р. Городенки (приток р. Скниги), городище. Площадка (80 × 40 м) поселения с напольной стороны укреплена валом (выс. 2 м) и рвом. Памятник обследован Р. Л. Розенфельдтом. Культ. сл. содержит отложения эпохи железного века и древнерусского (XII–XIII вв.) времени. Оборонительные укрепления перестроены в XII в. Рядом расположено обширное синхронное селище.

Розенфельдт Р. Л., 1979, № 34.

656. Леоново, д. Московская обл. Близ д., на бер. р. Скниги (в 3 км от ее устья), городище. Округлое в плане поселение (0,3 га) укреплено с напольной стороны невысоким валом. Памятник обследован Р. Л. Розенфельдтом. Собраны древнерусские (X–XII вв.) материалы, в т. ч. вятские племенные украшения. Рядом расположено неукрепленное селище.

Розенфельдт Р. Л., 1979, № 35.

657. Серпухов, г. Московская обл. В черте г., на лев. бер. р. Нары при впадении в нее р. Серпейки, на Соборной горе, следы городища — остатки древнерусского Серпухова, известного в источниках с XIV в. Памятник обследован А. Н. Воронковым и Р. Л. Розенфельдтом. Среди подъемного материала, кроме находок XIV–XVI вв., есть обломки древнерусской (XI–XIII вв.) гончарной керамики. На террито-

рии г. известно несколько неукрепленных селищ того же времени.

Успенская А. В., Фехнер М. В., 1956, с.148,175; Воронков А. Н., А-1966, № 3232; Розенфельдт Р. Л., А-1961, № 2250.

658. Тешилов, с. Московская обл. Близ села, на высоком мысу прав. бер. р. Оки при впадении в нее ручья Хохли, городище — остатки древнерусского Тешилова, впервые упомянутого в летописи под 1147 г. Площадка поселения, овальная (80 × 50 м) в плане, по периметру обнесена валом, достигающим с напольной стороны выс. 5 м, и рвом. Памятник исследован А. В. Арциховским. Культ. сл. содержит отложения XII–XIII и XIV–XVI вв. Оборонительные укрепления неоднократно перестраивались. Раскопками обнаружены остатки наземных жилищ и древнее кладбище в южн. части городища. Помимо керамики собран разнообразный вещевой материал: наконечники стрел, рыболовные крючки, ножи, кресала, гвозди, долото, бронзовые браслеты, семилопастные височные кольца, перстни, бубенчики, золотая бусина, обломки стеклянных браслетов, бусы, шиферные пряслица, костяные рукояти, гребни и пр. К 3 от городища, за ручьем, располагалось неукрепленное селище-посад (уроч. Пристанище), вытянувшееся вдоль бер. р. Оки на 0,2 км.

ПСРЛ, IX, с.172; Успенская А. В., Фехнер М. В., 1956, с.150; Раппопорт П. А., 1971; Никольская Т. Н., 1972а, с.167,168; Розенфельдт Р. Л., 1979, № 36; Арциховский А. В., А-1925, № 199.

659. Лужки, д. Московская обл. В 2 км зап. д., на лев. бер. р. Оки, недалеко от устья р. Речмы, разрушенное городище (?). При обследовании (А. Н. Воронков) на площади 150 × 80 м найдены фрагменты гончарной посуды, куски железной крицы, обломки стеклянных браслетов.

Успенская А. В., Фехнер М. В., 1956, с.176.

660. Хатунь, с. Московская обл. Близ села, на лев. бер. р. Лопасни, городище — остатки древнерусской Хотуни, известной в источниках с XIV в. Полукруглое (150 × 125 м) в плане поселение с юго-зап. стороны ограничено обрывами к р., а с юго-вост. и сев.-вост. сторон защищено оврагами. С напольной стороны сохранился вал (выс. 4 м). Памятник обследован П. А. Раппопортом. Культ. сл. содержит отложения от рубежа X–XI вв. до XVI в. Рядом расположено селище-посад с материалами XIV–XVI вв.

Раппопорт П. А., 1956, с.122,123; 1961, с.28,43,44,187,244,245; Розенфельдт Р. Л., 1979, № 31.

661. Хорошевка, д. Тульская обл. В 2 км сев. д. (4 км сев.-вост. села Есуково), на высоком мысу, образованном впадением ручья Стрелицы в р. Оку (прав. бер.), городище. Овальная (55 × 45 м) в плане площадка поселения обнесена по периметру валом (выс. 1 м). С южн. (напольной) стороны проходят второй вал и 2 рва. Культ. сл. (0,5-0,7 м) содержит отложения сер. I тыс. н. э. и древнерусского (XII-XIII вв.) времени. Памятник неоднократно исследовался археологами. По мнению ряда исследователей здесь располагалась древнерусская Лопасна, впервые упомянутая в летописи под 1176 г.

ПСРЛ, II, стб. 602; Горожанский Н. Н., 1884; Троицкий П. И., 1899, с.126-128; Насонов А. Н., 1951, с.227; Успенская А. В., Фехнер М. В., 1956, с.145.

662. Колтово, с. Московская обл. Близ села, на мысу лев. бер. р. Мутенки, недалеко от ее впадения в р. Оку (прав. бер.), следы городища — остатки древнерусского Колтеска, впервые упомянутого в летописи под 1146 г. обследован Р. Л. Розенфельдом. Городище почти полностью уничтожено карьером. Рядом располагалось открытое селище-посад. Обнаружены углубленные в землю жилища, обломки гончарной, древнерусской (XI-XIII вв.) посуды.

ПСРЛ, II, стб.338; Насонов А. Н., 1951, с.225; Успенская А. В., Фехнер М. В., 1956, с.144; Никольская Т. Н., 1959, с.146; 1972 а, с.161; Розенфельдт Р. Л., А-1960, № 2042.

663. Кропотова (Баскач), с., Московская обл. Близ села, на мысу прав. бер. р. Оки, городище (Младшее Кропотовское). Овально-вытянутая (160 × 90 м.) в плане площадка укреплена с напольной стороны валом (выс. 4 м.) и рвом. Памятник обследован С. А. Гатцуком и Р. Л. Розенфельдом. Культ. сл. содержит отложения XII-XIII вв. и более позднего времени. Рядом расположено синхронно открытое селище.

Гатцук С. А., 1907, с.137, 138; Успенская А. В., Фехнер М. В., 1956, с.168; Розенфельдт Р. Л., 1979, № 41.

664. Романово, с., Московская обл. В 1 км. зап. села, на лев. бер. ручья (приток р. Смедвы), городище. Площадка (60 × 45 м.) поселения с напольной стороны укреплена валом (выс. 4 м.) и рвом. Памятник обследован Р. Л. Розенфельдом. Культ. сл. (0,3 м.) содержит материалы XII-XIII вв. Укрепленное поселение было, по-видимому, основано на рубеже XI-XII вв.

Розенфельдт Р. Л., 1979, № 42.

665. Остроги, с., Московская обл. В 0,5 км. от села (недалеко от с. Ростовцы), городище. Округлая в плане площадка (0,3 га) поселения обнесена кольцевым валом (выс. 5 м.). Поселение обследовано Р. Л. Розенфельдом. Судя по

археологическим данным, городище возникло в XII в. и существовало в более позднее (XIV-XV вв.) время. Возможно, оно являлось центром волости Растовец, известной в источниках XIV в. (Духовная грамота Ивана Калиты).

Розенфельдт Р. Л., 1979, № 43.

666. Ростиславль, д. В 0,5 км. от д., на мысу, образованном соединением при впадении большого оврага в долину р. Оки (прав. бер.), городище. Поселение состоит из двух укрепленных частей. Один вал отделяет узкую треугольную площадку (детинец ?) на самом конце мыса. Второй вал отстоит от первого на 200 м. и защищает территорию 200 × 120 м. За этим валом, на береговом плато расположено неукрепленное селище. Памятник обследован Н. П. Милоновым. В детинце под древнерусским (XII-XIII вв.) культ. сл. лежат отложения эпохи железного века (дьяковская культура). Гончарная керамика преобладает в околном городе и на селище. Данное городище является остатками древнерусского Ростиславля, основанного князем Ростиславом Ярославичем в 1153 г.

ПСРЛ, IX, с.197; АИ РСФСР, 1941, с.61; Успенская А. В., Фехнер М. В., 1956, с. 147, 148; Раппопорт П. А., 1956, с. 51, 182; 1961, с. 28, 31, 63, 244; Монгайт А. Л., 1961, с. 147, 235, 236.

667. Щучье (Соколовка), с., Тульская обл. Близ села, на лев. бер. р. Осетра, городище. Округлая (диам. 40 м.) в плане площадка поселения обнесена по периметру кольцевым валом. Рядом находится открытое селище. Памятник обследован С. А. Гатцуком и В. П. Любиным. Подъемный материал: обломки древнерусской (XII-XIII вв.) гончарной посуды.

Гатцук С. А., 1905, с.137; Раппопорт П. А., 1961, с.33, 244.

668. Бавыкино, д. Московская обл. Близ д., в верховьях р. Осетрика, городище. Треугольная (50 × 70 м.) в плане площадка поселения с напольной стороны укреплена валом (выс. 3 м.) и рвом. Рядом расположено обширное селище-посад. Памятник открыт и обследован Р. Л. Розенфельдом. Культ. сл. содержит отложения XI-XIII вв.

Розенфельдт Р. Л., 1976, с.67, 68; А-1975, № 49.

669. Бебежино, д. Московская обл. В 0,5 км. вост. д., на мысу лев. бер. р. Осетра, городище. Треугольная (35 × 20 м.) в плане площадка поселения укреплена с напольной стороны валом (выс. 2 м.) и рвом. Рядом расположено открытое селище. Памятник обследован Р. Л. Розенфельдом. Судя по полученным данным, укрепленное поселение возникло на рубеже XI-XII вв.

Розенфельдт Р. Л., 1979, № 45.

670. Городня, с. Московская обл. В 1,5 км сев. села, на прав. бер. р. Оки, вблизи устья р. Осетра, следы городища. Памятник обследован Р. Л. Розенфельдом. Поселение почти полностью разрушено карьером. Подъемный материал: обломки древнерусской (XI–XIII вв.) гончарной посуды. Возможно, данное городище является остатками Новгородка на Осетре, упомянутого в Списке русских городов конца XIV в.

НПЛ, 1950, с.477; Баранович М., 1860, с.541; Монгайт А. Л., 1961, с.238; Розенфельдт Р. Л., 1979, № 46.

Бассейн р. Москвы

671. Городок (Тушково), с. Московская обл. В 0,2 км сев. села, на стрелке мыса, образованном слиянием большого оврага, по которому протекает р. Лусьянка, с поймой р. Москвы (лев. бер.), городище. Треугольная в плане площадка (0,3 га) поселения укреплена валом (выс. 5 м) и рвом. За валом находится обширное селище-посад. Городище является остатками древнерусского Тушкова, упомянутого в источниках XIV в. (Духовная грамота Дмитрия Донского). Памятник исследован А. В. Арциховским и М. Г. Рабиновичем. Культ. сл. содержит отложения XII–начала XVI в., судя по археологическим данным, первоначальные укрепления были возведены на месте небольшого поселка конца XI–XII вв. При раскопках обнаружены следы кузнечно-литейного производства, серпы, рыболовные крючки и грузила, шиферные пряслица, обломки стеклянных браслетов и пр. В конце XIV в. городище перестраивается в мощную крепость на границах Московского государства.

Богоявленский С. К., 1947, с.170; Рабинович М. Г., 1959; Раппопорт П. А., 1961, с.6,10,43,118,115,122,124,129,155,184,187,244,245; Латышева Г. П., Рабинович М. Г., 1973, с.96-100; Розенфельдт Р. Л., 1979, № 13.

672. Можайск, г. Московская обл. В черте современного города, при впадении р. Можайки в р. Москву (прав. бер.), следы городища и селища. Можайск упомянут в летописи под 1277 г. По данным Р. Л. Розенфельдта на городище встречается древнерусская (XIII в.) гончарная керамика. Вероятно поселение здесь было основано в первой половине XIII в.

ПСРЛ, VII, с.173; Успенская А. В., Фехнер М. В., 1956, с.145; Раппопорт П. А., 1961, с.54,132,179,186-188,200,212,245; Латышева Г. П., Рабинович М. Г., 1973, с.101-103; Седов В. В., 1975, с.258.

673. Неждино д. Московская обл. В 1 км южн. д., на мысу, образованном впадением оврага в долину р. Рузы (прав. бер.), городище. Площадка (0,05 га) поселения укреплена с напольной стороны валом (выс. 2 м) и рвом. Рядом

расположено открытое селище (1,2 га). Памятник обследован Р. Л. Розенфельдом и исследован Московской археологической экспедицией. Культ. сл. содержит отложения эпохи железного века (дьяковская культура) и древнерусского (XII–XIII вв.) времени. Древние укрепления (2 вала) перестроены. Помимо обломков гончарной посуды, обнаружены ножи, серпы, косы, шиферные пряслица, стеклянные браслеты. Расчищены остатки наземных построек. На селище также встречены материалы XV–XVI вв. Розенфельдт Р. Л., 1960, с.57-73; 1979, № 15; Дубынин А. Ф., А-1961, № 2328.

674. Тростенское, оз. Московская обл. На бер. оз., городище, разрушенное карьером. При раскопках (В. В. Сидоров, И. М. Балинский) обнаружены остатки бревенчатой стены на краю поселения, наземные хозяйственные и жилые постройки, обломки древнерусской (XIII в.) гончарной керамики, обрывки кольчуги, шпоры, медная позолоченная накладка с эмалью, крест, замки, ключи, стеклянные браслеты и пр. Нижний горизонт культ. сл. принадлежит эпохе железного века (дьяковская культура).

Сидоров В. В., Балинский И. М., 1974, с.77; 1976, с.88.

675. Старая Руза, с. Московская обл. В селе, на мысу лев. бер. р. Москвы (в 1,5 км ниже по течению устья р. Рузы), городище. Площадка (около 1 га) поселения окружена глубокими оврагами, а с напольной — укреплена подковообразным валом (выс. 4 м) и рвом. Рядом расположено небольшое селище-посад. Памятник исследован Л. А. Голубевой. Культ. сл. содержит отложения эпохи железного века и древнерусского (XI–XIII вв.) времени. Укрепления перестроены на рубеже XI–XII вв. На посаде встречены материалы XIII–XVI вв.

Богоявленский С. К., 1947, с.170; Голубева Л. А., 1953, с.143-145; Успенская А. В., Фехнер М. В., 1956, с.142; Раппопорт П. А., 1961, с.187; Латышева Г. П., Рабинович М. Г., 1973, с.109-111; Розенфельдт Р. Л., 1979, № 17.

676. Звенигород, г. Московская обл. В г., на длинном мысу, образованном глубокими оврагами, по которым текут р. Жерновка и безымянный ручей, впадающие в р. Москву (лев. бер.), городище. По периметру поселение укреплено валом, достигающим с напольной стороны выс. 8 м, и глубоким и широким рвом. С С располагался небольшой неукрепленный посад. Звенигород впервые упомянут в источниках в середине XIV в. (Духовная грамота Ивана Калиты). Памятник неоднократно обследовался археологами (Н. Н. Воронин, Л. А. Евтюхова, Ю. А. и Н. А. Красновы). Значительные раскопки

осуществлены Б. А. Рыбаковым и А. А. Юшко. Культ. сл. (3 м) содержит отложения XII–XVI вв. Сохранившиеся укрепления возведены в XIV в. Раскопками обнаружены, помимо обломков гончарной посуды, различные вещи XII–XIII вв.: стеклянные браслеты, шиферные пряслица, замки, ключи, ножи, шахматную фигурку, а также остатки жилых и хозяйственных наземных построек, следы медно-литейного производства.

Воронин Н. Н., 1948, с.67; Рыбаков Б. А., 1949; Успенская А. В., Фехнер М. В., 1956, с.143; Краснов Ю. А., Краснов Н. А., 1957; Раппопорт П. А., 1961, с.6, 48, 49, 122, 124, 128, 129, 133, 136, 184, 186–188, 206, 245; Латышева Г. П., Рабинович М. Г., 1973, с.111–116; Юшко А. А., 1976, с.101, 102.

677. Истра, г. Московская обл. В 2 км южн. г., на мысу прав. бер. р. Истры, городище. Площадка поселения (50 × 70 м) укреплена небольшими рядами валов и рвов. Рядом расположено открытое селище. Памятник обследовался К. Я. Виноградовым и В. М. Колобовым. Культ. сл. содержит отложения эпохи железного века (дьяковская культура) и древнерусского (XII–XVI вв.) времени. По мнению Р. Л. Розенфельдта данное городище, возможно, является остатками древнерусского Сурожика, известного по документам XIV–XVI вв.

Виноградов К. Я., 1927; Богоявленский С. К., 1947, с.171; Успенская А. В., Фехнер М. В., 1956, с.166; Розенфельдт Р. Л., 1962; 1979, № 18.

678. Калчуга, с. Московская обл. В 2 км к З от села, на прав. бер. р. Москвы, городище. Овальное (120 × 150 м) в плане поселение защищено валом (выс. 1,5 м) и рвом. Памятник обследован Р. Л. Розенфельдтом. Культ. сл. содержит отложения середины I тыс. н. э. и древнерусского (XIII–XIV вв.) времени.

Богоявленский С. К., 1947, с.172; Розенфельдт Р. Л., 1979, № 19.

679. Москва, г. На территории Московского Кремля, на высоком мысу при впадении р. Неглинной в р. Москву (лев. бер.), следы городища — остатки древнерусской Москвы, впервые упомянутой в летописи под 1147 г. Памятник неоднократно исследовался. Культ. сл. (свыше 6 м) сильно нарушен перекопами при позднейшем строительстве. Раскопками обнаружено: древнейшие укрепления (вал и ров), деревянные настилы мостовых, остатки наземных жилищ, кладбище. Собран разнообразный материал, в том числе вислая свинцовая печать киевского митрополита (?) конца XI в. Древнерусское укрепленное поселение, по-видимому, возникло на рубеже XI–XII вв. на месте более раннего (дьяковского) городища. Первые укрепления защищали с напольной стороны самый

юго-зап. угол мыса (около 1,5 га). К началу XIII в., судя по данным раскопок, территория, окруженная валами и стенами достигала 4,5 га. Неукрепленный посад примыкал к ней с В, разрастаясь вдоль бер. р. Москвы.

ПСРЛ, II, стб.339; Забелин И. Е., 1897; 1905; Скворцов Н. А., 1913; Бадер О. Н., 1947, с.161–164; Рабинович М. Г., 1954, с.59–94; 1955, с.78–82; 1958, с.62, 63; 1964; 1971, с.9–116; Розенфельдт О. Л., 1957, с.95–97; Дубынин А. Ф., 1957; Воронин Н. Н., 1958; Воронин Н. Н., Рабинович М. Г., 1963, с.253–272; Равдина Т. В., 1963, с.98–109; Векслер А. Г., 1963, с.110–115; Раппопорт П. А., 1961, с.11, 44, 45, 59, 95, 110–112, 129, 140, 142, 153, 154, 159–162, 184–188, 202, 203, 206, 207, 215, 219, 226, 244, 245; 1967, с.189, 201; 1975, с.101, 102; Шелянина Н. С., 1971, с.117–157; 1972; Федоров В. И., Шелянина Н. С., 1972; Латышева Г. П., Рабинович М. Г., 1973, с.49–70.

680. Дьяково, с. (б.) Московская обл. В 0,2 км от села (ныне в черте г. Москвы), на высоком (44 м над уровнем воды) мысу лев. бер. р. Москвы, городище. Поселение, трапециевидное (45 × 20 м) в плане, с В ограничено крутыми обрывами к р., а с З — глубоким и узким оврагом, по которому протекает руч. Городищенский. С напольной (южн.) стороны сохранились серповидный вал (выс. 2 м) и ров (глуб. 5 м, шир. 40 м). Данное городище, давшее название одноименной культуре эпохи железного века, неоднократно исследовалось археологами (Д. Я. Самоквасов, Г. Д. Филимонов, Ю. В. Готье, О. Н. Бадер). Наиболее значительные раскопки осуществлены В. И. Сизовым. В верхних горизонтах культ. сл. сохранились отложения древнерусского (XII–XIII вв.) времени. На рубеже XI–XII вв. были перестроены прежние укрепления, смущающие исследователей своим «внушительным видом», не характерным для памятников конца I тыс. до н. э. — начала I тыс. н. э. По-видимому, здесь обосновалась феодальная усадьба.

Филимонов Г. Д., 1876, с.106, 107; Сизов В. И., 1897а, с.194–196; 1897б, с.256–267; Бадер О. Н., 1947, с.141–145; Розенфельдт Р. Л., 1979, № 20.

681. Русское Сатино, с. Московская обл. На прав. бер. р. Мочи (приток р. Пахры), городище — остатки древнерусского Перемышля, впервые упомянутого в духовной грамоте Ивана Калиты 1339 г. (По сведениям В. Н. Татищева основан Юрием Долгоруким). Площадка поселения, в плане почти полукруглая (280 × 280 м), окружена валом (выс. 7,5 м) и рвом (шир. 30 м, глуб. 6 м). С З она прилегает к берегу реки. Въезд на поселение находился с сев. стороны. К городищу примыкает неукрепленное обширное селище-посад. Памятник неоднократно обследовался археологами. Культ. сл. (0,8 м) содер-

жит отложения XII–XVI вв. К XVII в. жизнь на городище прекратилась.

ДДГ, с.7; Дубынин А. Ф., Киселев С. В., 1929, с.5; Богоявленский С. К., 1947, с.174; Раппопорт П. А., 1956, с.118-120; 1961а, с.14,16,17, 45,155,163,167,177,184,186,187,205,206,244; 1967, с.189,203; Рабинович М. Г., 1966, с.209-214; Розенфельдт Р. Л., 1979, № 22.

682. Покровское, с. Московская обл.

Близ села, на мысу прав. бер. р. Пахры, городище. Площадка поселения (70 × 40 м) была укреплена валом и рвом, ныне сnivelированными. Культ. сл. содержит отложения XII–XIII вв. Розенфельдт Р. Л., 1979, № 23.

683. Луковня (Луковка), д. Московская обл.

Близ д., на лев. бер. р. Пахры, городище (I). Подчетыреугольная (1 га) в плане площадка поселения укреплена с напольной (сев.) стороны валом и рвом. Памятник исследован А. Г. Векслером. Культ. сл. (0,8 м) содержит отложения эпохи железного века (дьяковская культура) и древнерусского (XII–XIII вв.) времени. На расположенном рядом селище обнаружены следы металлургического производства. По мнению исследователя, городище является остатками феодальной усадьбы. Среди находок есть обломки стеклянных браслетов, перстни, замки, ключи и пр.

Богоявленский С. К., 1947, с.173; Векслер А. Г., 1974, с.43; 1977, с.43; Векслер А. Г., Данилова О. М., Розенфельдт О. Р., 1976, с.57.

684. Еганово, с. Московская обл.

Близ села, на мысу прав. коренного бер. р. Москвы, городище (Боровский курган). Площадка поселения в плане овальная (60 × 70 м). Укрепления сохранились плохо. Памятник неоднократно обследовался археологами. Культ. сл. содержит отложения эпохи железного века и древнерусского (XII–XV вв.) времени.

Городцов В. А., 1924; Коняшин Г. М., 1939, с.186; Успенская А. В., Фехнер М. В., 1956, с.167; Розенфельдт Р. Л., 1962, с.33-38; 1979, № 24.

685. Балашиха, п. г. т. Московская обл.

На южн. окраине пос., на лев. бер. р. Пехорки, городище. Округлая (диам. 30 м) площадка поселения обнесена кольцевым валом (выс. 3 м) и рвом. Памятник обследован Р. Л. Розенфельдтом. Культ. сл. содержит отложения XII–XIII вв.

Розенфельдт Р. Л., 1979, № 25.

686. Борщево, с. Московская обл.

На сев. окраине села, на мысу, образованном слиянием двух оврагов и возвышающимся над поймой р. Москвы (прав. бер.), городище — остатки центра древнерусской волости Брашева, впервые упомянутой в духовной грамоте Ивана Калиты

1339 г. Площадка поселения, треугольная в плане (100 × 55 м), с напольной стороны укреплена валом (выс. 6 м) и рвом (шир. 20 м, глуб. 3 м). Въезд на городище сохранился с напольной стороны. Следы вала заметны также и с других сторон. Памятник неоднократно обследовался археологами. Культ. сл. содержит отложения эпохи железного века (дьяковская культура) и древнерусского (XI–XV вв.) времени. При раскопках (Х. И. Крис) в верхних горизонтах культ. сл. найдены многочисленные обломки гончарной посуды, шиферные пряслица, ключи, ножи и пр. Обнаружены погребения XIV–XV вв. Рядом расположены неукрепленные селища.

ДДГ, с.7; Коняшин Г. М., 1949, с.184; Раппопорт П. А., 1956, с.125,126; 1961, с.46,47,187,245; Крис Х. И., Черная И. Л., 1975, с.65,66; 1977, с.56,57; Розенфельдт Р. Л., 1979, № 26.

687. Растуново, д. Московская обл.

На вост. окраине д., на мысу лев. бер. р. Северки, городище. Удлиненная (50 × 22 м) площадка поселения укреплена с напольной стороны валом и рвом. Памятник обследован Р. Л. Розенфельдтом. Культ. сл. незначительный, содержит редкие обломки древнерусской (XII–XV вв.) гончарной посуды. Рядом расположено синхронное селище. По-видимому, данное поселение упомянуто в Духовной грамоте Василия Васильевича 1461 г.

Богоявленский С. К., 1947, с.174; Розенфельдт Р. Л., 1979, № 27.

688. Северское, с. Московская обл.

Здесь большинством исследователей локализуется древнерусский Сверилеск, упомянутый в летописи под 1176 г. При обследовании (Р. Л. Розенфельдт) в зап. части села (прав. бер. р. Москвы) обнаружено неукрепленное селище XII–XIII вв.

ПСРЛ, II, стб. 602; Насонов А. Н., 1951, с.230; Розенфельдт Р. Л., 1979, № 28.

689. Юшково, д. Московская обл.

Близ д., на мысу прав. бер. р. Осенки (лев. приток р. Москвы), городище. Подпрямоугольная (150 × 80 м) площадка поселения занимает мыс, образованный соединением большого оврага с долиной р. С напольной (зап.) стороны сохранились распаханый вал и заплывший ров. Памятник обследован М. В. Талицким. Культ. сл. содержит отложения эпохи железного века и древнерусского (XI–XIII вв.) времени.

АИ РСФСР, 1941, с.62; Раппопорт П. А., 1961, с.27,28,244; Монгайт А. Л., 1961, с.86.

690. Коломна, г. Московская обл. На территории Коломенского Кремля, на мысу при

впадении р. Коломенки в р. Москву (прав. бер.), следы городища древнерусской Коломны, впервые упомянутой в летописи под 1177 г. Памятник исследован Н. П. Милоновым. Культ. сл. содержит отложения эпохи железного века (дьяковская культура), древнерусского (XII–XIII вв.) и более позднего (XIV–XVII вв.) времени. Вскрыты остатки 5 наземных жилищ, хозяйственные постройки (кузницы?). Вал сооружен в XII в. Перед ним находился ров (глуб. 3 м).

ПСРЛ, I, стб. 383; Булич О. П., 1928; Милонов Н. П., 1948, с.74-92; Успенская А. В., Фехнер М. В., 1956, с.144; Монгайт А. Л., 1961, с.236-238; Фехнер М. В., 1963; Алешковский М. Х., Альтшуллер Б. Л., 1971.

Бассейн р. Оки (от устья р. Москвы до устья р. Прони)

691. Городена, д. Московская обл. Близ д. (у б. погоста Красно), на мысу лев. бер. р. Оки, близ устья р. Москвы, городище. Треугольная в плане (50 × 50 м) площадка поселения укреплена с напольной (южн.) стороны валом и рвом. Памятник обследован М. В. Талицким. Культ. сл. (0,3 м) содержит отложения эпохи железного века и древнерусского (XI–XIII вв.) времени. Рядом расположено селище.

АИ РСФСР, 1941, с.61; Успенская А. В., Фехнер М. В., 1956, с.168; Раппопорт П. А., 1961, с.27,244.

692. Коробчеево, с. Московская обл. Близ села, на мысу, образованном впадением р. Желемы в р. Оку (лев. бер.), городище. Памятник обследован М. В. Талицким. Культ. сл. содержит отложения эпохи железного века (дьяковская культура) и древнерусского (XII–XIII вв.) времени.

АИ РСФСР, 1941, с.64; Монгайт А. Л., 1961, с.86,238; Талицкий М. В., А-1936, № 274.

693. Алпатьево, с. Московская обл. На сев. окраине села, на мысу прав. бер. р. Оки, между двумя оврагами, городище. Овальная (100 × 40 м) в плане площадка поселения укреплена с напольной (зап.) стороны валом (выс.1,5 м) и рвом. На склоне к р. Оке также сохранились следы двух валов. Памятник обследован В. А. Городцовым, П. П. Ефименко, Р. Л. Розенфельдом. Культ. сл. (0,4 м) содержит отложения эпохи железного века (городецкая культура) и древнерусского (XI–XIII вв.) времени. Рядом прослеживаются остатки селища.

Городцов В. А., 1905а, с.552; Успенская А. В., Фехнер М. В., 1956, с.177; Монгайт А. Л., 1961, с.54-56; Розенфельд Р. Л., 1979, № 48.

694. Луховицы, с. Московская обл. В 4 км сев.-вост. села, на прав. бер. р. Вобли, городище (Палецкое). Поселение занимает мыс, обра-

зованный двумя оврагами. Площадка (60 × 56 м, 0,13 га) городища с напольной стороны защищена двумя дугообразными валами и рвами. В промежутке между валами сохранился отрезок третьего вала. Памятник неоднократно обследовался археологами. Раскопки осуществлены А. В. Дмитриевской. Культ. сл. содержит отложения эпохи железного века и древнерусского (XI–XIII вв.) времени.

Дмитриевская А. В., 1927, с.47-49; Третьяков П. Н., 1935, с.153; Монгайт А. Л., 1961, с.43,44; Раппопорт П. А., 1961, с.28,29,244.

695. Горки, с. Московская обл. На сев. окраине села, на прав. бер. р. Оки, при впадении в нее р. Вобли, городище (I) — остатки древнерусского Перевитеска, упомянутого в летописи под 1389 г. Поселение занимает высокий мыс, ограниченный с Ю-В и С-З глубокими оврагами. Площадка (150 × 80 м) городища с напольной (юго-зап.) стороны укреплена рвом. По периметру (за исключением стороны, обращенной к р.) сохранился ров. Памятник обследован В. А. Городцовым и П. П. Ефименко. Культ. сл. содержит отложения XII–XV вв. К С-З от городища расположено одновременное селище.

ПСРЛ, IX, с.95; Городцов В. А., 1905а, с.547,548; Успенская А. В., Фехнер М. В., 1956, с.147,177; Монгайт А. Л., 1961, с.239; Раппопорт П. А., 1961, с.63,245.

696. Вакино, с. Рязанская обл. В 3 км зап. села, на высоком прав. бер. р. Оки, городище (Романо-Борисоглебское) — остатки древнерусского Борисова-Глебова, впервые упомянутого в летописи под 1180 г. Полукруглая (200 × 120 м) площадка поселения обнесена тремя линиями валов и рвов, а сев.-зап. краем опирается на обрывистый бер. р. Оки. Памятник неоднократно обследовался археологами (В. А. Городцов, П. П. Ефименко, В. И. Зубков). Небольшие раскопки осуществлены А. Л. Монгайтом. Оказалось, что высокий холм, отделенный от основной территории поселения глубоким рвом, является городищем эпохи железного века. Отложения древнерусского времени на нем незначительны. К В от этого городища, на основной площадке, культ. сл. (0,7-1 м) также содержит внизу напластования с материалами городецкой культуры. Горизонт с находками древнерусского (XII – XIII вв.) времени тонок, нарушен распахкой. Кроме обломков гончарной посуды, при раскопках и случайно на городище найдены различные металлические вещи, семилопастные височные кольца, бусы, серебряная чаша, крест, блюдо и пр. Обнаружено кладбище XII–XIII вв. Судя по археологическим данным, укрепления были возведены в XII в. Южн.

городища, над поймой р. Оки, расположено селище-посад XIII—XV вв. Здесь обнаружены остатки наземной срубной постройки.

ПСРЛ, I, стб.388; Спицын А. А., 1899, с.118; Городцов В. А., 1905, с.552,553; Успенская А. В., Фехнер М. В., 1956, с.139; Раппопорт П. А., 1956, с.44,45,47,69,182; 1961, с.30,244; Монгайт А. Л., 1961, с.51-54; 198,199.

697. Глебово Городище, с. Рязанская обл. В 3 км юго-зап. села, на лев. бер. р. Вожи при впадении в нее р. Реберки, городище. Неправильно-овальная (112 × 85 м) площадка поселения с двух сторон (сев. и зап.) окружена валом (выс. 2,5 м) и рвом. Памятник неоднократно обследовался археологами (Н. И. Лебедева, А. В. Никитин, В. И. Зубков, А. Л. Монгайт). Культ. сл. (0,5-1 м) сохранился лишь местами и содержит отложения эпохи железного века, древнерусского (XII—XIII вв.) и более позднего времени. В XVI в. городище использовалось в качестве одного из укреплений засечной черты. Вероятно, данное поселение является древнерусским Глебовым, упомянутым в Списке русских городов конца XIV в.

НПЛ, 1950, с.476; Баранович М., 1860, с.544; Никитин А. В., 1955, с.144; Монгайт А. Л., 1961, с.65,197,198.

698. Митино, с. Рязанская обл. Близ села, на прав. бер. р. Оки, при впадении в нее р. Вожи, городище. Овальная (0,3 га.) в плане площадка поселения укреплена с напольной (сев.-вост.) стороны тремя линиями валов и рвов. Поселение неоднократно обследовалось археологами. Культ. сл. содержит отложения эпохи железного века (городецкая культура), середины — второй половины I тыс. н. э., древнерусского (XII—XIII вв.) и более позднего (XV—XVI вв.) времени. Данное городище входило в состав укрепленной засечной черты. По мнению некоторых исследователей здесь находился древнерусский Ужеск, упомянутый в летописи под 1207 г.

ПСРЛ, I, стб.432; Городцов В. А., 1905, с.576; Третьяков П. Н., 1935, с.153; Никитин А. В., 1955, с.129-132; Успенская А. В., Фехнер М. В., 1956, с.146; Монгайт А. Л., 1961, с.65,195,196.

699. Семеновское, с. Рязанская обл. Близ села, на прав. бер. р. Павловки, городище (Высокая Гора). При обследовании (Н. В. Говоров) памятника зафиксированы отложения эпохи железного века (городецкая культура) и древнерусского (XII—XIII вв.) времени. Найдены железный сошник, коса, топор, тесла и пр. Монгайт А. Л., 1961, с.86,259-261,290.

700. Дашково, с. Рязанская обл. Близ села, на прав. бер. р. Павловки, городище с отло-

жениями эпохи железного века и древнерусского (XI—XIII вв.) времени.

Монгайт А. Л., 1961, с.86.

701. Рязань, г. В сев.-вост. части г., на территории Кремля, городище — остатки древнерусского Переяславля-Рязанского, впервые упомянутого в летописи под 1300 г. Древнее поселение занимает мыс прав. бер. р. Трубежа при впадении в него р. Лыбеди. Четырехугольная (690 × 540 м) в плане площадка городища с Ю и В омывается р. Лыбедью, а с С — р. Трубежом. С напольной (зап.) стороны сохранились следы вала (длина 220 м, выс. 12 м) и глубокого сухого рва. Памятник неоднократно обследовался археологами. Раскопки проведены В. А. Городцовым, Н. П. Милоновым, А. Л. Монгайтом. Культ. сл. (свыше 5 м) нарушен позднейшими перекопами, внизу сохраняет органические вещества. Обнаружены отложения XIII—XVIII вв. В горизонтах XII—XIII вв. найдены деревянные настилы, частоколы, остатки деревянных срубов. Среди вещевых находок: обломки гончарной посуды, стеклянные браслеты, шиферные пряслица, цилиндрические замки и ключи к ним, бусы, различные поделки из дерева и кости. В Переяславле найден клад серебряных монетных гривен. Судя по отдельным находкам в г., укрепленное поселение уже на рубеже XII—XIII вв. было окружено селищами-посадами. Однако без дальнейших раскопок широкими площадями, судить о первоначальных размерах Переяславля нет достаточных оснований.

ПСРЛ, I, стб.485; Городцов В. А., 1905, с.590; Ильин М. А., 1954; Успенская А. В., Фехнер М. В., 1956, с.147; Кузьмин А. Г., 1959, с.94; Милонов Н. П., 1957, с.110,118; Раппопорт П. А., 1956, с.70,106,182; 1961, с.28,29,63,244; 1975, с.103; Монгайт А. Л., 1961, с.162-189.

702. Дядьково, с. Рязанская обл. Близ села, на бер. р. Старицы, городище (Богатырские Дворищи). Поселение (67,5 × 41 м) занимает мыс, образованный береговой террасой и бывшим оврагом. С двух сторон городище защищают естественные рубежи, а с остальных — полукольцевой вал и ров. Памятник обследован В. А. Городцовым. Культ. сл. содержит отложения эпохи железного века и древнерусского (XII—XIII вв.) времени. На южн. окраине села расположено селище с материалами XI—XIII вв., возможно и не связанное непосредственно с городищем.

Городцов В. А., 1905, с.592; Раппопорт П. А., 1956, с.46,182; 1961, с.30,244; Успенская А. В., Фехнер М. В., 1956, с.178; Монгайт А. Л., 1961, с.86,205.

703. Рубцово, д. Рязанская обл. Между д. Рубцово и Льгово, на мысу прав. бер. р. Оки, при

впадении в нее речки Гусевки, городище. Треугольная в плане площадка (0,2 га) поселения укреплена с напольной (зап.) стороны двумя линиями валов (выс.3 м) и ров (глуб. 2 м). Памятник неоднократно обследовался археологами. Культ. сл. (1 м) содержит отложения эпохи железного века (городецкая культура). Лишь в самом верхнем горизонте обнаружены обломки древнерусской (XI–XIII вв.) гончарной посуды и др. материалы этого времени. К 3 от городища расположено обширное селище (4 га) XII–XVI вв. Среди находок на селище есть 2 наконечника копий, топор, гвозди и пр. Обнаружены также следы гончарного и металлургического производства. По-видимому, здесь находился древнерусский Ольгов, впервые упомянутый в летописи под 1207 г.

ПСРЛ, I, стб.482; Городцов В. А., 1905, с.594-596; Раппопорт П. А., 1956, с.25,30,69,182; 1961, с.28,29,244; Монгайт А. Л., 1961, с.36-39,189-195.

704. Казарь, с. Рязанская обл. В 0,25 км юго-вост. села, на мысу вост. бер. оз. Валтусова (старица р. Оки, лев. бер.), городище — остатки древнерусского Казаря, упомянутого в летописи под 1147 г. Треугольная (45 × 50 м) в плане площадка поселения с южн. и сев.-зап. сторон ограничена оврагом и бер. оз., с напольной (сев.-вост.) стороны сохранились вал (выс.5 м) и ров. Памятник обследован В. А. Городцовым, В. И. Зубковым. Раскопки городища проведены А. Л. Монгайтом. Культ. сл. содержит отложения эпохи железного века (городецкая культура), середины — второй половины I тыс. н. э. и древнерусского (XII–XV вв.) времени. Первоначальные укрепления были перестроены в XII в. Обнаружены остатки наземного жилища с глинобитной печью, обломки стеклянных браслетов, шиферные пряслица, куски шлака, обрезки медных поделок (ювелирное производство) и множество гончарной керамики. В 1 км от городища, на юго-зап. окраине села зафиксированы обширные древнерусские селища.

ПСРЛ, IX, с.176; Городцов В. А., 1905, с.626; Монгайт А. Л., 1961, с.57-64,201-203; Успенская А. В., Фехнер М. В., 1956, с.143; Раппопорт П. А., 1961, с.28,244; Кузьмин А. Г., 1965, с.91.

705. Новоселки, д. Рязанская обл. В 1 км юго-вост. д., на мысу прав. бер. р. Оки, городище (Дятловское). Площадка (500 × 165 м) поселения с вост. стороны ограничена течением р. Андреевки, с южн. — оврагом, а с сев. — крутым склоном к р. Оке. С напольной стороны проходил вал и ров, ныне почти полностью разрушенные. Памятник обследован В. А. Городцовым. Кроме обломков древнерусской (XII–XIII вв.) гончарной керамики, найдены железный то-

пор, меч и наконечник стрелы XIII в. По мнению исследователя именно здесь находился древнерусский Ольгов, упомянутый в летописи под 1207 г. Однако А. Л. Монгайт оспаривает это предположение.

Городцов В. А., 1905, с.592,593; Раппопорт П. А., 1956, с.31,39,182; 1961, с.28,244; 1967, с.189; Монгайт А. Л., 1961, с.154,189,190,194.

706. Вышгород, с. Рязанская обл. Близ села, на мысу прав. бер. р. Раки, городище. Площадка поселения, треугольная (75 × 15 м) в плане с напольной стороны была укреплена валом, ныне почти исчезнувшим. Памятник обследован П. П. Ефименко. Культ. сл. содержит отложения эпохи железного века (городецкая культура), середины I тыс. н. э. и древнерусского (XII–XIII вв.) времени. Поблизости от городища (на лев. бер. р. Раки) расположены 2 селища.

Черешнин А., 1897, с.51; Раппопорт П. А., 1961, с.30,244; Монгайт А. Л., 1961, с.40-42,66,196,205.

Бассейн р. Прони

707. Михайлов, г. Рязанская обл. В черте г., на высоком холме, между двумя оврагами, городище (прав. бер. р. Прони) — остатки древнерусского Михайлова, упомянутого в Списке русских городов конца XIV в. С напольной стороны площадка поселения укреплена ровом. При обследовании (А. А. Мансуров) обнаружены материалы XIV — XVI вв. По сведениям местных краеведов в г. имеется второе круглое городище со следами кольцевого вала. Тут находили обломки стеклянных браслетов, шиферные пряслица и т. п.

НПЛ, 1950, с.476; Мансуров А. А., 1937, с.216; Раппопорт П. А., 1961, с.63,64,245; Монгайт А. Л., 1961, с.229,230,311.

708. Жокино, с., Рязанская обл. В 2,5 км южн. села, на лев. бер. р. Жраки (лев. приток р. Прони), напротив села Поярково, городище. Подчетыреугольная (150 × 120 м.) в плане площадка поселения обнесена тройным рядом валов и ров. Внутренний вал целиком окружает городище. 2 внешних вала западными концами опираются в бер. р. Высота валов — до 7 м., глубина ровов — 2 м. Памятник исследован А. Л. Монгайтом. Культ. сл. содержит отложения XII–XIII вв. Обнаружены остатки деревянного сруба, хозяйственная постройка, жернова. Среди находок есть медный крест — энколпион, замки, ключи, обломки стеклянных браслетов и т. п.

Любомудров Н. В.; 1874, с.382; Мансуров А. А., 1937, с.222; Монгайт А. Л., 1961, с.226-229; Раппопорт П. А., 1961, с.28,30,31,177,244; 1975, с.102.

709. Лубянка, д. Рязанская обл. Близ д., на мысу, образованном впадением р. Лубянки в р. Жраку (лев. приток р. Прони), городище — остатки древнерусского Белгорода (Рязанского), впервые упомянутого в летописи под 1155 г. Неправильно-овальная (584 × 345 м.) в плане площадка поселения со всех сторон окружена валом (выс. 1,5 — 3 м.), а с напольной (сев.) стороны и рвом (глуб. 2,3 м.). Памятник неоднократно обследовался археологами. Разведывательные раскопки проведены А. Л. Монгайтом. Культ. сл. (0,5 м.) сильно перепахан и содержит обломки древнерусской (XII— XIII вв.) гончарной посуды. Обнаружены остатки наземных жилищ, стеклянные браслеты, трубчатый замок и т. п.

ПСРЛ, X, с. 59; Баранович М., 1860, с. 515; Любомудров Н. В., 1874, с. 379; Бабкин М. В., 1927, с. 24; Мансуров А. А., 1937, с. 218; Монгайт А. Л., 1961, с. 216-219; Раппопорт П. А., 1961, с. 30, 244; 1967, с. 189; 1975, с. 102; Кузьмин А. Г., 1965, с. 99.

710. Ижеславль (Новорождественское), с. Рязанская обл. Напротив села, на прав. бер. р. Прони, городище — остатки древнерусского Изяславля (Рязанского), впервые упомянутого в связи с событиями 1237 г. в «Повести о разорении Рязани Батыем». С трех сторон (зап., южн. и вост.) четырехугольная (280 × 200 м.) в плане площадка поселения окружена тремя рядами валов и рвов. На сев., обращенной к р. Проне, стороне также заметны следы разрушенного вала. В сев.-зап. углу городища двумя невысокими валами (выс. 1,2 — 2 м.) и рвом (глуб. 2 м.) выделен детинец (30 × 20 м.). В валах сохранились три проема — следы ворот. Памятник неоднократно обследовался археологами. Раскопки городища проведены А. Л. Монгайтом. Культ. сл. (менее 1 м.) содержит обломки древнерусской (XII— XIII вв.) гончарной посуды. Раскопками обнаружены остатки наземных жилищ и частоколов, разграничивающих усадьбы. Найдены обломки стеклянных браслетов, трубчатые замки, ключи, ножи, пробои, наконечники стрел, топоры, ручки от амфор, серебряные и бронзовые браслеты, перстни, нагательные кресты, рыболовные крючки и пр.

Воинские повести, 1949, с. 26; Баранович М., 1860, с. 544; Любомудров Н. В., 1874, с. 380; Спицын А. А., 1889, с. 232-241; Бабакин М. В., 1927, с. 24; Мансуров А. А., 1937, с. 221; Раппопорт П. А., 1956, с. 70, 71, 182; 1961, с. 30, 31, 244; 1967, с. 189; 1975, с. 102, 103; Монгайт А. Л., 1961, с. 219-228.

711. Елшино, с. Рязанская обл. В 2,5 км. от села, на высоком мысу, городище (Чортово). Неправильно-овальная (70 × 32 м.) в плане площадка поселения с трех сторон ограничена оврагами, а с напольной укреплено двумя валами и рвами. Памятник неоднократно обследовал-

ся. Раскопки осуществлены М. А. Розановой и Н. П. Милоновым. Культ. сл. (0,3 — 1 м.) содержит отложения эпохи железного века (городецкая культура), середины — второй половины I тыс. н. э. и древнерусского (XII— XIII вв.) времени.

Мансуров А. А., 1937, с. 214, 226; Раппопорт П. А., 1956, с. 29, 182; 1961, с. 28, 244; Монгайт А. Л., 1961, с. 56, 57, 233.

712. Гневна, гора, Рязанская обл. Близ г. Пронска, на высоком мысообразном холме при впадении р. Пралии в р. Проню, городище (Гневна). На верхней площадке (около 5 га) расположены поселение и могильник. Исследователи (Н. П. Милонов и А. А. Мансуров) неправильно интерпретировали изученный памятник, как загадочный славянский могильник с яркими чертами языческих пережитков. На основании отчета о раскопках А. Л. Монгайт пришел к выводу, что на горе Гневне сначала находилось городище эпохи железного века (городецкая культура), смененное на рубеже XI— XII вв. славянским поселком и сопутствующим ему могильником. Здесь обнаружены остатки наземных жилищ с глинобитными печами, масса древнерусской ((XII— XIV вв.) гончарной керамики, обломки стеклянных браслетов, наконечники стрел, ножи и пр. Вскрыты также следы железодельного (шлаки) и меднолитейного (каменная формочка) производств.

Милонов Н. П., 1928; Мансуров А. А., 1937, с. 235; Монгайт А. Л., 1961, с. 86, 87, 211-215; Мальм В. А., Фехнер М. В., 1974.

713. Пронск, г. Рязанская обл. В южн. части г., на высоком узком мысу (Покровский бугор) лев. бер. р. Прони, городище — остатки древнерусского Проньска, впервые упомянутого в летописи под 1131 г. Судя по остаткам двух рвов, укрепленное поселение состояло из двух площадок (300 × 150 — 60 м и 300 × 200 м). С 3 его омывала р. Проня, а с других сторон естественными рубежами являлись глубокие овраги, по которым текут ручьи. Первые археологические исследования в Пронске начались в конце XIX в. Затем поселение исследовали Н. П. Милонов и А. А. Мансуров. В 1970 г. небольшие раскопки были осуществлены В. А. Мальм и М. В. Фехнер. Культ. сл. значительной мощности содержит отложения эпохи железного века (городецкая культура), древнерусского (XII— XIII вв.) и более позднего (XIV— XVII вв.) времени. Обнаружены остатки нескольких наземных жилищ, следы древней улицы. Кроме обломков гончарной посуды, найдены шиферные пряслица, ножи, замки, ключи, бусы, осколки поливной средне-азиатской посуды, бронзовые замочки болгарского типа, костяные гребни, на-

вершие булавы, стеклянные браслеты и т. п. В сев. части городища у разрушенного вала, по-видимому, находились сыродутные горны и кузница. В одном из жилищ найдены каменная литейная формочка и несколько заготовок для других формочек. В 1872 г. в Пронске был обнаружен клад из денежных серебряных слитков и золотых пластинок. По данным летописи в Пронске в конце XII в. имелось трое ворот. Городище было окружено обширными неукрепленными селищами-посадами.

ПСРЛ, IX, с.157; Баранович М., 1860, с.511; Любомудров Н. В., 1874, с.381; Милонов Н. П., 1928, с.6; 1931, с.5; 1950, с. 40; Мансуров А. А., 1937, с. 219; Успенская А. В., Фехнер М. В., 1956, с.147; Монгайт А. Л., 1961, с. 206-212; Раппопорт П. А., 1961, с. 31, 63, 244; 1967, с. 189; 1975, с. 103; Мальм В. А., Недошивина Н. Г. и др., 1971, с. 89; Мальм В. А., Фехнер М. В., 1974.

714. Денисовка, д. Рязанская обл. Напротив д., в петле р. Прони (лев. бер.), городище. Площадка (71 × 23, 5 м) поселения с двух сторон омывается р., а с третьей (напольной) укреплена валом (выс. 5 м) и рвом. Памятник обследован Н. П. Милоновым, А. А. Мансуровым и О. Н. Бадером. Культ. сл. не выразителен. Предположительно городище датируется древнерусским (XII–XIII вв.) временем.

Милонов Н. П., 1925; Мансуров А. А., 1937, с. 236; Монгайт А. Л., 1961, с. 234.

715. Юракино, с. Рязанская обл. В 1 км сев.-зап. села, на лев. бер. ручья Кривицы, недалеко от его впадения в р. Проню (лев. бер.) городище. Полукруглая (75 × 60 м) в плане площадка поселения укреплена дугообразным валом (выс. 1,5 м) и рвом. Памятник обследован Н. П. Милоновым, А. А. Мансуровым и О. Н. Бадером. Культ. сл. (до 2 м) содержит отложения эпохи железного века (городецкая культура) и древнерусского (XII–XIII вв.) времени. Городище окружено обширными селищами.

Успенская А. В., Фехнер М. В., 1956, с.180; Монгайт А. Л., 1961, с.231, 232.

716. Незнаново, с. Рязанская обл. В 1,5 км от села, на прав. бер. р. Прони, городище (Толпинское). Неправильно-овальная (135 × 90-50 м) в плане площадка поселения занимает мыс, образованный бер. р. и впадающим в ее долину оврагом. С южн. и сев. сторон городище укреплено дугообразными валами и рвами, а с вост. и зап. ограничено обрывистыми склонами к р. и оврагу. Памятник обследован Н. В. Любомудровым, А. А. Мансуровым и О. Н. Бадером. Культ. сл. (1 м.) содержит отложения древнерусского (XII–XIII вв.) и более позднего (XIV–XVI вв.) времени. На городище сохранились ру-

ины белокаменной церкви XIV–XV вв. Рядом расположено обширное селище.

Любомудров Н. В., 1874, с. 175; Монгайт А. Л., 1961, с.231-234.

717. Мшанка, с. Рязанская обл. В 3 км зап. села, на низком лев. бер. р. Верды, городище. Округлая (диам. 45 м) площадка поселения обнесена кольцевым валом и рвом. Памятник обследован Н. П. Милоновым. Культ. сл. не выразителен. Городище окружено древнерусскими селищами. По-видимому, и само укрепление относится к тому же времени.

Милонов Н. П., 1928, с.9-11; 1949, с.17; Успенская А. В., Фехнер М. В., 1956, с. 181; Монгайт А. Л., 1961, с. 234; Раппопорт П. А., 1961, с.30, 244.

718. Лихарево, с. Рязанская обл. Близ села (в 5 км южн. г. Скопина), на лев. бер. р. Верды, городище. Неправильно-овальная (180 × 60 м) в плане площадка поселения занимает возвышенный холм среди речной поймы. С 3 городище укреплено двойной линией валов (выс. 1 — 0,5 м) и рвов (глуб. 2 м) Сохранились слабые следы третьего вала. С других сторон поселение ограничено оврагами. Памятник исследован Н. П. Милоновым. Культ. сл. содержит отложения древнерусского (XII–XIII вв.) времени. Обнаружены заглубленное в землю жилище, следы железоделательного производства.

Милонов Н. П., 1928, с.3-6; Успенская А. В., Фехнер М. В., 1956, с. 145; Раппопорт П. А., 1956, с.30, 182; 1967, с.29, 30, 244; 1975, с. 103; Монгайт А. Л., 1961, с. 147, 206, 228-230, 269.

719. Княжое, с. Рязанская обл. Близ села, на прав. бер. р. Рановы, по сведениям Н. П. Милонова, городище с отложениями древнерусского (XII – XV вв.) времени.

Милонов Н. П., 1925, с. 11; Монгайт А. Л., 1961, с. 130.

720. Столпцы, с. Рязанская обл. Близ села, на лев. бер. р. Прони, городище с отложениями эпохи железного века (городецкая культура) Рядом расположено открытое селище древнерусского (XII–XIII вв.) времени.

Успенская А. В., Фехнер М. В., 1956, с. 180; Монгайт А. Л., 1961, с. 86, 87, 196, 284.

721. Большое Пироговское, с. Рязанская обл. Близ села, на прав. бер. р. Прони, при ее впадении в р. Оку, городище. Площадка (0,3 га) поселения с южн. стороны была укреплена валами и рвом, ныне не сохранившимися. Памятник обследован А. А. Мансуровым. Культ. сл. (0,6 м) содержит отложения эпохи железного века (городецкая культура) и древнерусского (XI–XIII вв.) времени.

Любомудров Н. В., 1874, с. 176; Третьяков П. Н., 1935, с.153; Монгайт А. Л., 1961, с. 44, 46, 86.

722. Никитино, д. Рязанская обл. В д., на прав. бер. р. Прони, при ее впадении в р. Оку, городище. Площадка (0,3 га) поселения с южн. стороны была укреплена валами и рвом, ныне не сохранившимися. Памятник обследован А. А. Мансуровым. Культ. сл. (0,6 м) содержит отложения эпохи железного века (городецкая культура) и древнерусского (XI–XIII вв.) времени.

Любомудров Н. В., 1874, с.176; Третьяков П. Н., 1935, с.153; Монгайт А. Л., 1961, с.44,46,86.

Бассейн р. Оки (от устья р. Прони до слияния с р. Волгой)

723. Никитино, д. Рязанская обл. Близ деревни, на высоком прав. бер. р. Оки, над устьем р. Прони, городище (у Климентовского погоста) — остатки древнерусского Нового городка Ольгова, упомянутого в Списке русских городов конца XIV в. Поселение занимает мыс, возвышающийся на 20 м над уровнем р. Площадка городища треугольная в плане (170 × 120 м, площадь 1,3 га) с Ю ограничена глубоким оврагом, по дну которого протекает ручей, а с С-З — крутыми склонами к пойме р. Оки. С напольной (сев.-вост.) стороны сохранились вал (выс. 3–4 м) и ров. Въезд находился в юго-вост. углу между двумя заходящими друг за друга концами вала. У самого въезда обнаружены фундаменты каменной церкви рубежа XII–XIII вв. Памятник исследован А. В. Селивановым, А. Л. Монгайтом, П. А. Раппопортом. Культ. сл. нарушен распашной и смывами. Помимо обломков гончарной (XII–XIII вв.) посуды, обнаружены следы наземных жилищ, шиферные пряслица, ножи, янтарный крестик, осколки стеклянных браслетов и пр. Неподалеку расположено открытое селище.

НПЛ, 1950, с.476; Селиванов А. В., 1891, с.34; Успенская А. В., Фехнер М. В., 1956, с. 180; Монгайт А. Л., 1961, с.150-152; Раппопорт П. А., 1956, с. 25, 29, 131, 182; 1961, с.29, 151, 244; 1975, с.103, 104; Даркевич В. П., Кравченко Т. А. и др., 1971, с.85; Монгайт А. Л., Раппопорт П. А., Чернышев М. Б., 1974, с.163-168.

724. Старая Рязань, с. Рязанская обл. У села, на прав. бер. р. Оки, огромное (свыше 40 га) городище — остатки столицы Рязанского княжества, древнерусской Рязани, впервые упомянутой в летописи под 1096 г.

ПСРЛ, I, стб. 231.

725. Спасск-Рязанский, г. Рязанская обл. На окраине г., на лев. бер. р. Оки, городище с отложенными эпохи железного века (горо-

децкая культура) и древнерусского (XI – XIII вв.) времени.

Городцов В. А., 1905, с. 664; Третьяков П. Н., 1935, с. 158; Монгайт А. Л., 1961, с.66, 78, 86.

726. Кривцово, с. Рязанская обл. Близ села, на бер. оз. Воинского, городище (Седой Бугор), являющееся, по-видимому, остатками древнерусского Воина, упомянутого в Списке русских городов конца XIV в. Поселение занимает высокий холм, укреплено валом (выс. 6 м) и рвом. Культ. сл. содержит отложения эпохи раннего железного века (городецкая культура) и древнерусского времени.

НПЛ, 1950, с. 476; Любомудров Н. В., 1874, с.528; Монгайт А. Л., 1961, с.249.

727. Терехово, с. Близ села, на мысу лев. бер. р. Тырпицы (прав. приток р. Оки), городище с отложениями эпохи железного века (городецкая культура) и древнерусского времени.

Городцов В. А., 1905, с. 506; Монгайт А. Л., 1961, с.86, 87.

728. Уляжино, д. Владимирская обл. В 1,5 км сев. д., на лев. бер. р. Гусь, на мысу, образованном двумя оврагами, городище. Треугольная (60 × 45 м) в плане площадка поселения с напольной стороны укреплена рвом. Памятник обследован В. П. Глазовым. Культ. сл. (0,6 м) содержит отложения железного века (городецкая культура) и древнерусского (?) времени.

Глазов В. П., А-1971, № 4451.

729. Касимов, г. Рязанская обл. В 2,5 км сев.-вост. г., на возвышенном прав. бер. р. Бабенки, городище (Земляной струг). Поселение расположено на двух холмах, разделенных рвом. Второй холм посередине пересечен валом. Общая длина городища — 88 м, ширина — 36 м. Культ. сл. (1 м) содержит отложения эпохи железного века (городецкая культура), середины — второй половины I тыс. н. э. и древнерусского (XII–XIII вв.) времени. Памятник неоднократно обследовался археологами. Раскопки городища провел Б. А. Куфтин.

Монгайт А. Л., 1961, с. 74, 86; Мансуров А. А., Бадер О. Н., 1974.

730. Касимов, г. Рязанская обл. Предполагается, что на месте Касимова находился Городец-Мещерский, основанный (по поздним сведениям) в 1152 г. Юрием Долгоруким.

Вельяминов-Зернов В. В., 1863, с.26; Монгайт А. Л., 1961, с.245.

731. Кадом, г. Рязанская обл. В 8 км. от г., вверх по р. Мокше, на высоком мысу прав. бер., городище (Старо-Кадомское) — вероятно, остатки древнего Кадома, упомянутого в летописи.

си под 1209 г. По сведениям краеведов здесь находили различные вещи: браслеты, удила, кольца и пр. На поселения есть также отложения эпохи железного века (городецкая культура).

ПСРЛ, X, с.60; Норцов А., 1902, с. 83, 162; Насонов А. Н., 1951, с. 207; Успенская А. В., Фехнер М. В., 1956, с. 143; Монгайт А. Л., 1961, с. 246, 247.

732. Темгенево, д. Рязанская обл. Близ д., на высоком лев. бер. р. Цны, городище. Площадка поселения укреплена мощным полукольцевым валом, а на участке, примыкающем к р. — рвом. Культ. сл. слой содержит отложения древнерусского (XII—XIII вв.) и более позднего времени.

Монгайт А. Л., 1961, с. 147; Раппопорт П. А., 1961, с.30, 244.

733. Архангел, с. Владимирская область. На вост. окраине села, на мысу при впадении в р. Унжу (лев. бер.) р. Веселевки, городище. Площадка поселения овальная (60 × 70 м). Укрепления почти полностью разрушены. Культ. сл. содержит отложения эпохи железного века и древнерусского (XII—XIII вв.) времени. Поселение обследовано В. П. Глазовым.

Глазов В. П., А-1976.

734. Елатьма, г. Рязанская обл. Близ г., на лев. бер. р. Оки, городище. Памятник обследован Н. И. Лебедевой. Культ. сл. содержит отложения древнерусского (?) времени.

Монгайт А. Л., 1961, с.119; Лебедева Н. И., А-1925, № 209.

735. Ошково, с. Владимирская обл. В 2 км к С-В от села, на лев. бер. р. Оки, городище. Поселение, прямоугольное в плане (площадь 0,4 га), укреплено с 3 валом (выс. 2 м.). Ров прослеживается плохо. Культ. сл. (0,4-0,9 м) содержит отложения древнерусского (X—XIII вв.) времени. К Ю-З от городища на площади около 5 га вдоль бер. р. Оки расположено синхронное селище. Памятник обследован Н. В. Тухтиной и В. П. Глазовым.

Тухтина Н. В., А-1970, № 4359.

736. Муром, г. Владимирская обл. В г., на лев. бер. р. Оки, на Воеводской (Кремлевской) горе, городище — остатки древнерусского Мурома, впервые упомянутого в летописи под 862 г. До середины XII в. Муром являлся столицей Муромо-Рязанской земли.

ПСРЛ, I, стб.20.

737. Чаадаево, с. Владимирская обл. В 1 км. вост. села, на узком мысу при впадении р. Выжиги в р. Оку, городище. Треугольная (250 ч 60-80 м) в плане площадка поселения с наполь-

ной (южн.) стороны укреплена валом. Памятник неоднократно обследовался археологами (А. А. Спицын, Ю. П. Медведев). Небольшие раскопки проведены Н. Н. Ворониным. Культ. сл. (0,6 м) слабо насыщен обломками лепной (муромской) и гончарной (древнерусской) посуды. Найдены также шлаки, рыболовной крючок, обломки железных и бронзовых предметов, медный ажурный наконечник ножен меча. В основании вала выявлены остатки срубной конструкции. Жизнь на поселении продолжалась, по-видимому, с IX по XI вв. Рядом расположено открытое селище X—XIII вв.

Добрышкин Н. Г., 1896, с. 12, 13; Спицын А. А., 1901, с.52; Иванов А. И., 1926, с.39; Горюнова Е. И., 1961, с.254.

738. Ознобищено, д. Владимирская обл. В 1 км вост. д., в лесу, на высоком мысу прав. бер. р. Ушны, городище. Округлая (45 × 37 м) площадка поселения с напольной стороны укреплена двойной линией валов и рвов. Памятник исследован А. Ф. Дубыниным. Культ. сл. (0,5 м) содержит отложения эпохи железного века и древнерусского (XII—XIII вв.) времени. Основу вала составляла срубная конструкция. Дубынин А. Ф., 1952, с. 234 -244; Горюнова Е. И., 1961, с.66.

Бассейн р. Клязьмы

739. Царево, с. Московская обл. На зап. окраине села, на возвышенном прав. бер. р. Сумари, недалеко от ее впадения в р. Ворю (прав. бер.), городище. Овальная (80 × 50 м) площадка поселения с В и Ю-В защищена дугообразным валом (выс. 1,5 м). Памятник обследован Ю. Г. Гендуне и Р. Л. Розенфельдом. Культ. сл. содержит редкие обломки древнерусской (XII—XIII вв.) и более поздней (XIV—XV вв.) гончарной посуды. Данное поселение упомянуто в Духовной грамоте Ивана Калиты 1339 г.

Богоявленский С. К., 1947, с.173; Розенфельд Р. Л., 1979, № 10.

740. Громово, с., Московская обл. В 0,4 км зап. села, на лев. бер. р. Вори, городище. Округлая (20 × 24 м) площадка поселения частично размыва рекой, окружена валом (выс. 3 м), а с напольной стороны и рвом. Памятник обследован Р. Л. Розенфельдом. Культ. сл. содержит отложения древнерусского (сер. XII—XIII вв.) и более позднего времени. Рядом расположено открытое селище. По мнению исследователя, здесь мог находиться центр стана Воря, известный по Писцовым книгам.

Розенфельд Р. Л., 1979, № 11.

741. Могутово, с. Московская обл. На сев.-зап. окраине села, на прав. бер. р. Мележи,

городище. Округлая (диам. 150 м) в плане площадка поселения обнесена валом (выс. 2,5 м). Памятник обследован Р. Л. Розенфельдом. Культ. сл. содержит отложения XIII – XVI вв. Укрепления сооружены на рубеже XII–XIII вв. Рядом расположено обширное селище-посад с материалами XIV–XVI вв.

Розенфельд Р. Л., 1977, с.67, 68; 1979, № 12.

742. Осовец, с. Владимирская обл. Близ села, на лев. бер. р. Клязьмы, городище. Площадка поселения укреплена полукольцевым валом, опирающимся своими концами в крутой бер. р. Клязьмы, и рвом. Памятник обследован Н. Н. Ворониным. Культ. сл. содержит отложения древнерусского (XII–XIII вв.) времени.

Успенская А. В., Фехнер М. В., 1956, с.141; Раппопорт П. А., 1961, с.14, 17, 94, 102, 112, 184, 244.

743. Юрьев-Польской, г. Владимирская обл. В черте г., на низком лев. бер. р. Колокши, недалеко от устья р. Гзы, городище — остатки древнерусского Юрьева (Польского), впервые упомянутого в летописи под 1177 г. По другим сведениям Юрьев был основан в середине XII в. Юрием Долгоруким.

Почти круглая (340 × 280 м) в плане площадка (около 7 га) поселения обнесена высоким валом (периметр 1 км, выс. 7 м, шир. основания 12 м) и рвом. Оборонительные укрепления исследованы П. А. Раппопортом. Вал насыпан целиком из земли на древней дневной поверхности. Разведывательная шурфовка проведена М. В. Седовой. Культ. сл. (0,6 – 1,6 м) содержит отложения от середины XII в. до современности. В нижних горизонтах культ. сл., помимо обломков гончарной посуды, обнаружены шиферные пряслица, ключи, осколки стеклянных браслетов. В г. сохранились руины знаменитого Георгиевского собора, построенного в начале XIII в. Святославом Всеволодовичем.

ПСРЛ, I, стб.381; Раппопорт П. А., 1959, с.117, 118; 1961, с.20, 45, 102, 103, 112, 113, 115, 155, 167, 176-178, 184, 205, 213-215, 230, 244; 1967, с.189; Воронин Н. Н., 1965, с.255-258; Седова М. В., Беленькая Д. А., Сабурова М. А., 1977, с.85, 86.

744. Сельцо Колокольцево, с. Владимирская обл. Близ села, на мысу при впадении р. Сеги в р. Колокшу (прав. бер.), городище. Трапециевидная в плане площадка (0,04 га) поселения с напольной стороны укреплена рвом. Памятник обследован В. П. Глазовым. Подъемный материал: обломки древнерусской (XI–XIII вв.) гончарной посуды. Рядом расположено синхронное селище.

Глазов В. П., 1973, с.57; А-1972.

745. Семьинское, с. Владимирская обл. В 2,5 км. южн. села, на мысу прав. бер. р. Черной (прав. приток р. Колокши), городище. Площадка (0,6 га) поселения с Ю укреплена валами и рвом, а с других сторон — оврагами. Культ. сл. (0,5-0,6 м) содержит отложения эпохи железного века (дьяковская культура) и древнерусского (XII–XIII вв.) времени.

Глазов В. П., 1973, с.57.

746. Городищи, д. Владимирская обл. В 0,2 км. д., на мысу, образованном излучиной лев. бер. р. Колокши, городище (Семьинское). Овальная (230 × 180 м) площадка поселения обнесена валом (выс. до 2 м) с вост., сев.-вост. и сев.-зап. сторон и рвом (плохо сохранившимся). Памятник обследован В. П. Глазовым. Раскопки проведены Н. Н. Мошениной. Культ. сл. (0,8 м) содержит отложения древнерусского времени (XII–XIII вв.). Обнаружены остатки наземных жилищ с глинобитными печами, хозяйственные постройки и пр. Среди находок есть серпы, косы, удила, жернова, шиферные пряслица, обломки стеклянных браслетов, ножи, гвозди, ключи, бусы, перстни и пр. Встречено незначительное количество материалов XIV–XVII вв.

Иванов А. И., 1926, с.40; Горюнова Е. И., 1961, с.249-253; Глазов В. П., 1973, с.57; Мошенина Н. Н., 1977, с.62, 63; 1978, с.76.

747. Владимир, г. В черте г., на лев. бер. р. Клязьмы, огромное (свыше 40 га) городище — остатки древнерусского Владимира, впервые упомянутого в летописи под 1154 г., но основанный в конце XI в. Владимиром Мономахом. Владимир со второй половины XII в. стал столицей Владимиро-Суздальской земли. ПСРЛ, I, стб.346.

748. Доброе, с. Владимирская обл. На высоком плато лев. бер. р. Клязьмы, почти на стрелке глубокого оврага Сунгирь, расположено полукруглое (80 × 120 м) городище (Сунгиревское). Поселение неоднократно осматривалось археологами. В 1954 г. городище исследовал Н. Н. Воронин, а оборонительные укрепления П. А. Раппопорт. Вал лучше сохранился с сев. стороны, а с зап. он почти полностью распахан. Культ. сл. содержит мерянскую лепную и гончарную древнерусскую (XI–XIII вв.) керамику. В валу обнаружена гончарная керамика XII в. Городище построено в середине этого столетия на месте неукрепленного селища, первоначально мерянского, а потом славянского.

Среди находок есть привеска из саксонского денария (1059-1071 гг.).

К С от городища между рвом и небольшим овражком расположено селище с аналогичными материалами.

Доброхотов В., 1852, с.101-104; Тихонравов К. Н., 1857, с.62; Макаренко Н. Е., 1908, с.4-5; Воронин Н. Н., 1959, с. 76-81; Раппопорт П. А., 1959, с. 115-123; 1961, с.14, 15, 17, 94, 106-109, 112, 115, 184, 205, 244; Горюнова Е. И., 1961, с.251-253.

749. Боголюбово, с. Владимирская обл. Близ села, на возвышенном лев. бер. р. Клязьмы (в 10 км в. г. Владимира), городище — остатки древнерусского Боголюбова, впервые упомянутого в летописи под 1175г. Площадка (более 3 га) поселения в плане имела, по-видимому, четырехугольную форму с периметром валов — 900 м. Ныне сохранились лишь зап. участки вала (выс. 7 м) и рва. Памятник исследовал Н. Н. Воронин. На валу, насыпанном из глины, стояла каменная стена. Вскрыты фундаменты собора XII в. и переходной башни. По данным раскопок реконструирован облик княжеского замка середины XII в.

ПСРЛ, II, стб.580; Доброхотов В., 1852, с.9-11; Воронин Н. Н., 1961, с.201-263; Раппопорт П. А., 1961, с.11, 12, 100, 101, 112, 130, 131, 184, 221, 236, 244; 1967, с.189.

750. Городище, с. Владимирская обл. В низине, около села расположено городище, имеющее в плане форму неправильного круга (190 × 145 м). Здесь находился древнерусский Мстиславль, упомянутый в Списке русских городов конца XIV в. Поселение окружено валом (выс. 5 м) и рвом. Въезд на городище находился с С. Памятник исследовался в 60-годы XIX в. А. С. Уваровым. В 1955 г. оборонительные сооружения изучил П. А. Раппопорт. Вал насыпан на древней дневной поверхности. Его основу составляет дубовая срубная конструкция. Культ. сл. содержит отложения XII— XIII вв. Поселение, по-видимому, основано во второй половине XII или начале XIII века.

НПЛ, 1950, с.477; Уваров А., 1869, с.131; Раппопорт П. А., 1859, с.115-118; 1961, с.21-23, 106-107; 113, 114, 237, 244.

751. Мамотино, с. Владимирская обл. Близ села, на прав. бер. р. Нерли, городище древнерусского (XI— XIII вв.) времени.

Седова М. В., 1978, с.9.

752. Малое Давыдовское с. Владимирская обл. Близ села, на мысу высокого лев. бер. р. Ирмеси (прав. приток р. Нерли), городище. Четырехугольная (75 × 50 м) в плане площадка поселения далеко вдаётся в болотистую пойму р. Вал не сохранился. С напольной (вост.) стороны городище укреплено глубоким рвом, имеющим посередине узкую насыпь для въезда. Па-

мятник исследован А. Ф. Дубыниным. Культ. сл. содержит отложения эпохи железного века (дьяковская культура) и древнерусского (XI— XIII вв.) времени.

Раппопорт П. А., 1961, с.10, 244; Дубынин А. Ф., А-1939, № 35/28.

753. Кидекша, с. Владимирская обл. В селе, на прав. бер. р. Нерли, городище — остатки древнерусской Кидекши, впервые упомянутой в летописи под 1159 г. Со всех сторон, за исключением обращенной к р., площадка (220 × 320 м) поселения обнесена валом и рвом. В сев. части расположена церковь Бориса и Глеба XII в. Памятник исследован А. С. Уваровым и В. В. Седовым. Непотревоженный культ. сл. (0,6-1 м) сохранился в юго-вост. части городища. Зафиксированы напластования XVI— XX вв. и XII— XIII вв. Встречены единичные обломки гончарной посуды XI в., незначительное количество керамики XIV— XV вв. и лепных черепков. По-видимому, укрепления в Кидекше были возведены в XII в. на месте более древнего поселка I тыс. н. э.

ПСРЛ, II, стб.493; Седов В. В., 1961, с.75,76; Раппопорт П. А., 1961, с.14,17,184,185,205,244; 1967, с.189.

754. Суздаль, г. Владимирская обл. В черте г., на бер. р. Каменки, огромное городище — остатки древнерусского Суздаля, впервые упомянутого в летописи под 1024 г. В первой половине XII в. Суздаль был столицей Ростово-Суздальской земли.

ПСРЛ, I, стб.147.

755. Якиманское, с. Владимирская обл. Близ села, на высоком мысу прав. бер. р. Нерли, городище. Треугольная (300 × 100 — 200 м) в плане площадка поселения окружена валом (выс. 1,5 м) и рвом (глуб. 2 м), плохо сохранившимися. Памятник обследован А. Ф. Дубыниным и В. П. Глазовым. Культ. сл. (1,5-2 м) содержит отложения эпохи железного века (дьяковская культура) и древнерусского (XII— XIII вв.) времени.

Седова М. В., 1978, с.9; Дубынин А. Ф., А-1927; Глазов В. П., А-1968.

756. Васильково, с. Владимирская обл. К С от села, на оконечности высокого мыса прав. бер. р. Нерли, округлое городище. Памятник обследовали П. С. Савельев, А. Ф. Дубынин, В. П. Глазов. Культ. сл. содержит отложения древнерусского времени.

Иванов А. И., 1926, с.38; Успенская А. В., Фехнер М. В., 1956, с.142; Глазов В. П., 1969, с.75; Седова М. В., 1978, с.9.

757. Брутово, с. Владимирская обл. На зап. окраине села, в уроч. Городок, на холме, в пойме лев. бер. р. Рпени (прав. приток р. Нерли), городище. Округлая (диам. 75 м) площадка поселения обнесена кольцевым валом (выс. 1,5 м) и рвом (глуб. 0,7 м). Памятник обследован В. Доброхотовым и В. П. Глазовым. Культ. сл. (0,7 м) содержит обломки древнерусской (XII–XIII вв.) гончарной посуды.

Тихонравов К., 1854, с.61; Иванов А. И., 1926, с.100.

758. Спасское, с. Владимирская обл. Близ села, на прав. бер. р. Нерли, городище древнерусского времени.

Седова М. В., 1978, с.9.

759. Погост, д. Владимирская обл. Напротив д., на лев. бер. р. Клязьмы, городище. Округлая (130 × 170 м) площадка поселения обнесена кольцевым валом (выс. 3 м) и рвом (глуб. 2,5 м). В сев. части прослеживается въезд. Памятник обследован М. П. Зиминой (Шахматовой). Судя по планировке, городище является древнерусским (XII–XIII вв.).

Шахматова М. П., А-1960.

760. Прокунино, д. Владимирская обл. В 1,5 км вост. д., в уроч. Городище, на мысу лев. бер. р. Побойки, Городище. Прямоугольная (60 × 70 м) в плане площадка поселения укреплена валом с напольной (сев.) стороны. Памятник обследован В. П. Глазовым. Культ. сл. (0,6 м) содержит отложения древнерусского (XI–XIII вв.) времени.

Седова М. В., 1978, с.9,10; Глазов В. П., А-1973, № 5129.

761. Кляземский Городок, с. Владимирская обл. В селе, на мысу прав. бер. р. Клязьмы, городище — остатки древнерусского Стародуба (Ряпловского), впервые упомянутого в летописи под 1218 г. Четырехугольная (136 × 176 м) в плане площадка (2,5 га) поселения с трех сторон ограничена оврагами и склоном к р., а с напольной стороны укреплена рвом. Вал (выс. 4–8 м) прикрывает городище со всех сторон, кроме обращенной к р. Памятник исследован А. И. Ивановым. Культ. сл. практически уничтожен при добыче глины. Толщина сохранившихся участков древних отложений не превышает 1,2 м. Найдены обломки стеклянных браслетов, цилиндрический замок, бусы и керамика XII–XIII вв., а также многочисленные материалы более позднего (XIV–XVI вв.) времени. В 0,3 км от городища по прав. бер. р. Клязьмы расположено неукрепленное селище.

ПСРЛ, I, стб.442; Иванов А. И., 1926а, Раппопорт П. А., 1961, с.11,45,102,184,244; 1967, с.189.

762. Пировы Городища, с. Владимирская обл. В 1 км сев.-зап. села, на высоком прав. бер. р. Клязьмы, городище — остатки древнерусского Ярополча, упомянутого в Списке русских городов конца XIV в. Поселение занимает мыс между двумя оврагами, к В от городища эпохи железного века. Полукруглая в плане (2,8 га) площадка городища обнесена дугообразным валом (выс. 5 м) и рвом. Памятник неоднократно обследовался археологами (З. Доленга-Ходаковский, К. Веселовский, А. И. Попов, А. И. Иванов, О. Н. Бадер). Стационарные раскопки осуществлены В. В. и М. В. Седовыми. Культ. сл. (0,4–0,8 м) содержит отложения древнерусского (XII–XIII вв.) времени. Обнаружены остатки углубленных в землю жилищ (нижний горизонт). В сев. части городища прослежены 6 усадеб, разделенных частоколами (площадью 700–1000 кв. м). Из них по характеру находок (вислая свинцовая печать, серебряные украшения, обломки стеклянных сосудов, осколки оконного стекла, фрагменты амфор и т. п.) выделяется усадьба княжеского наместника (посадника?). Зафиксированы следы металлургического, кузнечного, ювелирного, костерезного и гончарного производства.

Среди находок много предметов вооружения и снаряжения всадника. Есть привозные вещи, янтарные украшения, каменные бусы, византийские ткани, болгарская керамика и пр.

За валами располагалось селище-посад, образовавшийся в XII в. Другой посад занимал значительную территорию (10 га) у подножия городища, по обоим берегам безымянного ручья. На этом месте поселение возникло (лев. бер. ручья) в конце X в. С середины XI в. постройки перешли на прав. бер. Селище сразу застраивалось наземными, срубными домами. С основанием укрепленного поселения селище на бер. ручья превратилось в настоящий посад.

Ярополч погиб в период Батыева нашествия. Находки последующих веков единичны. НПЛ, 1959, с.477; Седова М. В., 1978.

763. Лукино, с. Ивановская обл. В 0,5 км от села, на высоком мысу прав. бер. р. Луха в уроч. «Городок», городище древнерусского (XII–XIV вв.) времени. Поселение обнесено валом и рвом.

Ерофеева Е. Н., 1965, с.49.

764. Гороховец, г. Владимирская обл. В черте г., на прав. бер. р. Клязьмы, городище — остатки древнерусского Гороховца, впервые упомянутого в летописи под 1239 г. Полукруг-

лая (200 × 100 м) в плане площадка (2 га) поселения обнесена валом (выс. 5 м) и рвом. Памятник обследован В. В. Седовым. Культ. сл. (1 м) нарушен перекопами. Нижний горизонт (0,1-0,5 м) содержит обломки гончарной посуды, шиферные пряслица, бусы, стеклянные браслеты и др. материалы XII–XIII вв. Обнаружены также редкие фрагменты керамики X–XI вв. У подножия городища прослежены остатки неукрепленного посада (XII–XIII вв.).

ПСРЛ, I, стб.470; Седов В. В., 1959, с.84-89; Раппопорт П. А., 1961, с.16,17,184,244.

Бассейн р. Сана

765. Санок, г. Польша. В черте г., на Замковой горе (лев. бер. р. Сана), городище — остатки древнерусского Санока, впервые упомянутого в летописи под 1150 г. При археологическом обследовании (А. Куныш) обнаружены остатки жилищ-полуземлянок и др. материалы XI–XIII вв.

ПСРЛ, II, стб.406; Раппопорт П. А., 1967, с.175-177; Кучинко М. М., 1970, с.78-83; 1972, с.78-91; Kunysz A., 1962, с.25-27.

766. Санок, г. Польша. Близ г., на Белой горе (лев. бер. р. Сана), городище. Округлая (0,3 га) площадка обнесена кольцевым валом. При обследовании (А. Куныш) собраны материалы XII–XIV вв.

Кучинко М. М., 1979, с.78-83; Kunysz A., 1962, с.25-27.

767. Пшемысль, г. Польша. В черте г., на высоком мысу (Замковая Гора) при слиянии рек Вяры и Сана (прав. бер.), городище — остатки древнерусского Перемышля, впервые упомянутого в летописи под 981 г. Укрепленная часть поселения (около 8 га) состояла из двух частей: детинца и окольного города. Раскопками польских археологов А. Жаки и А. Куныша установлено, что детинец был обнесен валом, в основании которого находилась срубная конструкция. С С к детинцу примыкал окольный город, так же укрепленный земляным валом и рвом. На городище обнаружены углубленные в землю (X–XI вв.) и наземные (XII–XIII вв.) жилища. Здесь же исследованы руины трех храмов и княжеского дворца XI–XIII вв. К укрепленной части поселения примыкали обширные селища-посады. В Засаны найдены остатки 8 гончарных и 2-х железоплавильных горнов. Среди находок: обломки стеклянных браслетов, височные кольца киевского типа, кресты-энколпионы, шиферные пряслица, бусы, вислые свинцовые печати князя Давида Игоревича.

ПСРЛ, I, стб.81; Раппопорт П. А., 1967, с.25,125,158,174-177,191, 202,223; 1977, с.63; Кучинко М. М., 1970, с.78-83; 1972, с.78-91; Населения Прикарпаття і Волині, 1976, с.148; Zaki A., 1958, с.82; 1961a, с. 38-44; 1961b, с.6-10; Kunysz A., 1960,

с.44-48; 1967, с.141; Kunysz A., Persowski F., 1966, с.34-38; Zoll-Adamikowa H., 1966, с.83-85.

768. Судовая Вишня, г. Львовская обл. На окраине г., в уроч. Замчиско и Валы, городище (I). Укрепления сохранились плохо. С С детинец защищала р. Вишня, а с З и В — глубокие овраги. С юго-вост. к детинцу примыкал окольный город, также укрепленный валом и рвом.

Во время археологических раскопок (Ратич А. А.) в валах детинца и окольного города обнаружены жилые клетки (более 50). В зап. части детинца расчищены ворота (длина проема — 12 м), ширина — 2,8 м). Над воротами возвышалась деревянная башня. На территории городища вскрыты как полуземляночные, так и наземные жилища. Кроме гончарной керамики найдены серпы, боевой топор, тесло, замки, ключи, кресала, наконечники стрел, боевой топор, шпоры, фибулы и пр. Судя по археологическому материалу, жизнь на этом поселении продолжалась в X — начале XII в.

Ратич А. А., 1965a, с.51; 1970, с.41-50; Короткий список, с.235; Кучинко М. М., 1970, с.84,82; Населения Прикарпаття і Волині, 1976, с. 157-159.

769. Судовая Вишня, г. Львовская обл. На вост. окраине г., при слиянии ручья с р. Вишней, в урочище На Чворках, городище (II) — остатки древнерусской Вишни, впервые упомянутой в летописи под 1230 г. Поселение распаивается, оборонительные сооружения сохранились плохо. Судя по археологическим материалам, памятник относится к XII–XIII вв. Возможно, сюда было перенесено поселение с места I городища.

ПСРЛ, II, стб.762; Ратич А. А., 1965a, с.51; Короткий список, с.235; Раппопорт П. А., 1967, с.16,175,191,192,202,223; Кучинко М. М., 1970, с.82.

770. Вороблячин, с. Львовская обл. Близ села, у хут. Парепси, городище X–XI вв. Рядом синхронное селище.

Ратич О., 1957, с.79; Короткий список, с.234.

771. Ярослав, г. Польша. В черте г., на территории современного монастыря бенедиктинок, городище — остатки древнерусского Ярослава (Галицкого), впервые упомянутого в летописи под 1152 г. При раскопках (А. Куныш) обнаружены следы углубленных в землю (XI–XII вв.) и наземных срубных (XIII в.) жилищ.

ПСРЛ, II, стб.447; Раппопорт П. А., 1956, с.159; 1961; 1967, с.175-177; Кучинко М. М., 1970, с.78-83; Kunysz A., 1961a, с.17-19; 1968, с.230-233.

772. Любачув, г. Польша. В черте г., на прав. бер. р. Любачивки (прав. приток р. Сана),

городище — остатки древнерусского Любачева, впервые упомянутого в летописи под 1211 г. Округлое в плане поселение обнесено кольцевым валом и занимает мыс, образованный петлей р. Памятник обследован А. Кунышем. Культ. сл. содержит обломки древнерусской (XII–XIII вв.) гончарной керамики.

ПСРЛ, II, стб.731; Раппопорт П. А., 1967, с.175-177; Кучинко М. М., 1970, с.78-83; Kunysz A., 1961b, с.11-14.

773. Жешув, г. Польша. В черте г., на высоком лев. бер. р. Вислока, городище — остатки древнерусского Ряшова, упомянутого в грамоте 1354 г. польского короля Казимира III. Поселение, овальное в плане, обнесено валом. При раскопках (А. Грушнынская) обнаружены углубленные в землю (VIII ? – XII вв.) и наземные срубные (XII–XIII вв.) жилища. Среди находок есть шиферные пряслица, ножи, меч, обломки стеклянных браслетов. Можно полагать, что укрепления были возведены на рубеже XII–XIII вв. на месте более древнего поселения.

Пеленский Й., 1928, с.159,160; Кордуба М., 1925, с.220; Раппопорт П. А., 1967, с.176; Кучинко М. М., 1970, с.78-83; Grusznynska A., 1968, с.171-175.

774. Пшеворск, г. Польша. На зап. окраине г. следы городища — остатки древнерусского Перевореска, впервые упомянутого в летописи под 1281 г. При обследовании (А. Куныш) обнаружены обломки лепной и гончарной (IX–XIII вв.) посуды. В валу прослежена конструкция из деревянных срубов, забитых глиной.

ПСРЛ, II, стб.882; Раппопорт П. А., 1967, с.175-177; Кучинко М. М., 1970, с.78-83; Kunysz A., 1961a, с.17-19.

Бассейн р. Вепша

775. Сонсядка, с. Польша. Близ села, при слиянии рек Пора и Вепша, городище — остатки древнерусского Сутейска, впервые упомянутого в летописи в связи с событиями 1069 г. Укрепленная часть поселения состоит из трех площадок (около 3 га). Детинец, прямоугольный (37 × 30 м) в плане, по периметру обнесен валом (выс. 6 м) и рвом с юго-вост. стороны. С В и З сохранились следы въездов. С С к детинцу примыкает I окольный город, укрепленный с В валом и рвом, с З ограниченный крутыми склонами, а с С — болотистой поймой р. Пора. Ворота находились в юго-вост. части. К детинцу и I окольному городу с Ю и В прилегает площадка II окольного города, в свою очередь защищенная второй линией валов и рвов. Памятник исследован З. Вартоловской. Судя по данным раскопок, укрепления детинца и I окольного города были возведены одновременно в первой половине XI в. Вторая линия обороны была возве-

дена, по-видимому, на рубеже XI–XII вв. Основу конструкции валов составляли ряды срубов. На поселении открыты остатки углубленных в землю жилищ, хозяйственные ямы, древний колодец. Кроме обломков гончарной посуды, найдены различные орудия труда, оружие, украшения и свинцовые вислые печати князя Давида Игоревича. На территории городища открыт грунтовой могильник. В целом исследователи датируют памятник IX–XIII вв. Таким образом, укрепления были построены на месте более древнего поселения.

ПСРЛ, I, стб.247; Раппопорт П. А., 1967, с.9,10,56,62,63,121,125,135,151,155,180,181,189,225; Кучинко М. М., 1972, с.80,81,83.

776. Красныстав, г. Польша. Здесь, на прав. бер. р. Вепши, по мнению исследователей находился древнерусский Шекарев, упомянутый в летописи под 1219 г.

ПСРЛ, II, стб.737; Грушевский М., 1905, с.609; Насонов А. Н., 1951, с.129.

777. Канье, с. Польша. Близ села, среди болот, городище. Округлая (диам. 50 м) площадка поселения обнесена кольцевым валом и рвом. На расстоянии 20-30 м от внешнего ската первого вала проходят вторые вал и ров. При обследовании (С. Скибинский) собрано незначительное количество обломков гончарной (XII–XIV вв.) посуды.

Раппопорт П. А., 1967, с.48,133,199,225; Кучинко М. М., 1972, с.82; Skibinski S., 1961, с.142-150; 1962, с.316; 1964в, с.493.

778. Верещин, с. Польша. Близ села сохранились следы городища, являющегося по мнению исследователей остатками древнерусского Верещина, упомянутого в летописи под 1204 г.

ПСРЛ, II, стб.721; Погодин М., 1850, с.196; Насонов А. Н., 1951, с.129; Skibinski S., 1961, с.142-152.

Бассейн р. Западного Буга

779. Тростянец, с. Львовская обл. Близ села, городище древнерусского (?) времени. Ратич О., 1957, с.79; Короткий список, с.235.

780. Малые Грибовичи, с. Львовская обл. Близ села, на холме Черная Гора, овальное (65 × 50 м) городище. Поселение укреплено 3 рядами мощных валов и рвов с напольной (вост.) стороны, а с трех других сторон его прикрывают крутые склоны. Во время археологического обследования (М. Ю. Смишко) установлено, что культ. сл. городища тонок и беден находками. Обнаружено несколько гончарных черепков (XII–XIII вв.) и кости животных. Воз-

можно, укрепления поселения не являются древнерусскими.

Смишко М., 1937, с.93,94; Ратич О., 1957, с.23,24; 1962, с.89,90; Короткий список, с.234; Раппопорт П. А., 1967, с.13.

781. Бужск, г. Львовская обл. В г., при впадении р. Полтвы в р. Западный Буг, округлое городище со следами рва и вала. Памятник сильно испорчен позднейшим строительством, возможно относится к древнерусскому времени.

Ратич О., 1957, с.19,20; Короткий список, с.232.

782. Бужск, г. Львовская обл. В г., на прав. бер. р. Западный Буг, городище — остатки древнерусского Бужеска, впервые упомянутого в летописи под 1097 г. С С поселение ограничено долиной р., а с З — поймой р. Полтвы. С напольной (южн.) стороны сохранился ров (длина 440 м, шир. 26 м, глуб. 7 м) и вал (выс. 4 м). Площадка городища, трапециевидная в плане, имеет размеры 400 × 150 м (около 4 га). Культ. сл. содержит отложения конца X—XIII вв. и более позднего времени.

ПСРЛ, I, стб.267; Ратич О., 1957, с.19,20; Нариси, 1957, с.463; Короткий список, с.232; Раппопорт П. А., 1967, с.39,40,175,179,180,188, 189,225.

783. Глинское, с. Львовская обл. К Ю-З от села, на взгорье, городище (площадь 1 га). С вост. (напольной стороны) поселение укреплено валом и рвом. При обследовании на городище найдены остатки наземного жилища, фрагменты гончарной древнерусской посуды (XII—XIII вв.) и обломки стеклянного браслета.

Ратич О., 1957, с.20,21; Короткий список, с.232.

784. Потелич, с. Львовская обл. На вост. окраине села, на холме, городище — остатки древнерусского Телича, впервые упомянутого в летописи под 1262 г. На поселении обнаружены материалы древнерусского (XII—XIII вв.) времени.

ПСРЛ, II, стб.857; Ратич О., 1957, с.30; Короткий список, с.234; Janusz B., 1918, с.190.

785. Белз, г. Львовская обл. В г., на низком лев. бер. р. Солокии, в уроч. Замочек, городище — остатки древнерусского Белза, впервые упомянутого в летописи под 1030 г. Укрепленная часть поселения состоит из двух площадок: детинца прямоугольных (220 × 190 м) очертаний и, примыкающего к нему с Ю-В, окольного города (180 × 150 м). Поселение расположено между новым и старым руслами р. Детинец был обнесен валом (ныне почти не сохранившимся) по всему периметру, а окольный город — со всех сторон, кроме обращенной к де-

тинцу. При обследовании поселения обнаружены: гончарная древнерусская (XI—XIV вв.) керамика, боевой топор, ножи, железная шпора, шиферные пряслица, обломки стеклянных браслетов, свинцовая печать с изображением св. Федора и надписью «Дьнеслово» по сторонам. Культ. сл. достигает мощности 2,5 м. Преобладают отложения с материалами XII—XIII вв.

ПСРЛ, I, стб.149; Чачковский Л., 1937, с.15-31; Ратич О., 1957, с.19; Короткий список, с.232; Раппопорт П. А., 1967, с.64,101,164,179,180,182,186,188, 189,190,225; Петешрич В. М., 1975, с.337.

786. Сокаль, г. Волынская обл. В черте г., на прав. бер. р. Западного Буга, застроенное городище. Памятник обследован Р. С. Багрием и А. А. Ратичем. Культ. сл. (1,3 м) содержит отложения XI—XIII вв. и XVIII—XX вв. На городище обнаружен клад серебряных украшений второй половины XII—XIII вв.

Багрий Р. С., Ратич А. А., 1975, с.255.

787. Заставное, с. Волынская обл. В селе следы разрушенного городища (I) с древнерусскими (XI—XIII вв.) материалами.

Антонович В. Б., 1901, с.65; Ратич О., 1957, с.9; Короткий список.

788. Заставное, с. Волынская обл. Близ села, в лесу, городище древнерусского (?) времени.

Антонович В. Б., 1901, с.65; Ратич О., 1957, с.9; Короткий список.

789. Старгород, с. Волынская обл. Близ села, среди заболоченной поймы прав. бер. р. Западный Буг, городище — остатки древнерусского Всеволожа (отождествлен А. Цианкаловским), впервые упомянутого в летописи под 1097 г. Площадка поселения, треугольная в плане (150 × 100 м), обнесена по периметру валом (выс.1,5 м). С Ю и Ю-В сохранился ров. Весь найденный материал хорошо датируется X—XI вв.

ПСРЛ, I, стб.265; Цианколовський О., 1937, с.234-237; Ратич О., 1957, с.10; Cynkowski A., 1961, с.199; Раппопорт П. А., 1964, с.7; 1967, с.42-45,179,180,188,225; Короткий список.

790. Литовеж, с. Волынская обл. Близ села, на прав. бер. р. Западный Буг, в уроч. Замчище, городище. Здесь под культ. сл. XIV—XV вв. обнаружена древнерусская (XII—XIII вв.) гончарная керамика. Возможно, на это место был перенесен Всеволож, после его гибели в конце XI в.

Цианколовський О., 1937, с.234-237; Ратич О., 1957, с.10; Cynkowski A., 1961, с.199,200; Короткий список; Раппопорт П. А., 1967, с.43.

791. Новоселки, с. Волынская обл. На окраине села, городище древнерусского (?) времени.

Ратич О., 1957, с.12; Короткий список.

792. Чермно, с. Польша. В селе, на пяти островах, среди болотистой низины, при слиянии рек Синюхи и Гучвы, городище (Большое Замчиско) — остатки древнерусского Червеня, впервые упомянутого в летописи под 981 г. В целом поселение занимает площадь 700×300 м. Овальный (125×79 м) в плане детинец расположен на всхолмлении и окружен по периметру валом (выс. 5 м). Въезд находился с Ю. Рядом, на территории несколько приподнятой над болотом, находится окольный город, вокруг которого сохранились следы вала. Общая укрепленная часть Червеня достигает — 4 га. При исследовании (К. Язджевский) обнаружены следы наземных и углубленных в землю жилищ, хозяйственных построек и т. п. Валы насыпаны из земли, без применения внутривальных деревянных конструкций. Среди находок есть шиферные пряслица, трубчатые замки, обломки стеклянных браслетов и перстней, каменные крестики, кресты-энколпионы, ажурные трехбусинные височные кольца и пр. Укрепленное поселение было основано в середине X в. и существовало вплоть до XIII в.

ПСРЛ, I, стб.81; Поппе А., 1960, с.60-65; Раппопорт П. А., 1967, с.8,63,64,121,154,180-182,188-191,225; Кучинко М. М., 1972, с.80,83,86-89; Jazdzewski K., 1959, с.67-91.

793. Хрубешув, г. Польша. Здесь, по-видимому, на лев. бер. р. Гучвы находился древнерусский Грубешев, упомянутый в летописи под 1255 г.

ПСРЛ, II, стб.830; Насонов А. Н., 1951, с.129.

794. Городок Надбужный, с. Польша. В селе, на лев. бер. р. Западного Буга, в устье р. Гучвы, городище (Замчиско) — остатки древнерусского Волыня, впервые упомянутого в летописи под 1018 г. Овальный (80×70 м) в плане детинец занимает оконечность мыса и защищен с З валом, а с В — обрывистым бер. р. Западного Буга. К детинцу примыкал окольный город, следы которого были еще заметны в 20-х гг. нынешнего столетия. В процессе исследования городища (З. Раевский) были обнаружены остатки углубленных в землю жилищ, хозяйственные постройки, обломки лепной и гончарной (IX-XIII вв.) посуды, шиферные пряслица, трубчатые замки и ключи к ним, обломки стеклянных браслетов, каменные нательные крестики, кресты-энколпионы, проволочные серебряные и бронзовые височные кольца в полтора

оборота, перстни с заходящими концами, височные кольца киевского типа и пр. Основу вала детинца составляла деревянная срубная конструкция. Сохранившиеся укрепления были возведены в XI в. на месте более древнего поселения. Рядом открыты 2 могильника.

ПСРЛ, I, стб.143; Поппе А., 1960, с.57; Раппопорт П. А., 1967, с.8,65,127,180,181,189,198,225; Rajewski Z., 1956, с.45-52; Poppe A., 1958, с.235-269; Zoll-Adamikowa H., 1966, с.51; Кучинко М. М., 1972, с.79,83,89.

795. Владимир-Волынский, г. Волынская обл. В г., на прав. бер. р. Луга при впадении в нее р. Смочь, следы огромного городища (укрепленная площадь 66 га) — остатки древнерусского Владимира, столицы Волынской земли. Владимир впервые упомянут в летописи под 988 г.

ПСРЛ, I, стб.121.

796. Устилуг, с. Волынская обл. Близ села, на высоком холме прав. бер. р. Западный Буг, городище — остатки древнерусского Устилога, впервые упомянутого в летописи под 1150 г. Площадка поселения, неправильной формы (100×70 м), кроме стороны, обращенной к р., укреплена валом. От берегового плато городище отделяет ров. Культ. сл. содержит отложения X-XI вв. и XV-XVI вв.

ПСРЛ, II, стб.408; Антонович В. Б., с.66; Ратич О., 1957, с.14; Короткий список; Раппопорт П. А., 1967, с.40, 43, 122, 132, 135, 225.

797. Опалин, с. Волынская обл. Близ села, на прав. бер. р. Западный Буг, округлое городище с древнерусскими (XI-XIII вв.) материалами.

Антонович В. Б., 1901, с.66; Ратич О., 1957, с.13; Короткий список.

798. Гуца, с. Волынская обл. Близ села, на холме-останце, возвышающемся над поймой прав. бер. р. Западного Буга, городище. Вытянутая ($220 \times 60-70$ м) площадка поселения со всех сторон защищена крутыми склонами. Культ. сл. насыщен керамикой, другими находками X-XI вв.

Раппопорт П. А., 1967, с.32,33,225.

799. Хусынье, с. Польша. Близ села сохранились следы городища — остатки древнерусского г. Ухани, упомянутого в летописи под 1205 г.

ПСРЛ, II, стб.721; Насонов А. Н., 1951, с.129; Skibinski S., 1961, с.142-152.

800. Кумов, с. Польша. Здесь по мнению исследователей находился древнерусский Кумов, упомянутый в летописи под 1204 г.

ПСРЛ, II, стб.721; Насонов А. Н., 1951, с.129.

801. Белавино, с. Польша. Близ села, на небольшой возвышенности среди болота, руины каменной башни XIII в. По-видимому рядом находилось небольшое укрепленное поселение (замок?).

Раппопорт П. А., 1952, с.213; 1967, с.10,104,141,146,148,225; Кучинко М. М., 1972, с.82; Skibinski S., 1961, с.142-150.

802. Столпье, с. Польша. В селе, рядом с руинами каменной башни XIII в., городище — остатки древнерусского Столпя, упомянутого в летописи под 1204 г. Непосредственно к башне примыкает холм окружностью около 50 м с какими-то сооружениями.

ПСРЛ, II, стб.721; Раппопорт П. А., 1952, с.221; 1956, с.163-166; 1967, с.10,104,141,146,148,163,180,204,225; Кучинко М. М., 1972, с.82; Skibinski S., 1961, с. 142-150.

803. Хелм, г. Польша. В черте г., на господствующей возвышенности (Высокая Горка), городище — остатки древнерусского Холма, об основании которого князем Даниилом Романовичем сообщено летописью под 1223 г. Поселение состоит из 2-х укрепленных частей: детинца и окольного города. Детинец (40 × 60 м) был обнесен валом, а с сев.-зап. (напольной) стороны и рвом. Здесь же к детинцу примыкал окольный город. Остатки укреплений последнего видны на старинных планах г. Памятник неоднократно исследовался археологами (Ф. Кораллов, П. Покрышкин, Т. Журовский). В валу детинца обнаружены следы деревянных срубных конструкций и фундаменты каменной стены, прямоугольных очертаний. Культ. сл. содержит отложения древнерусского (XII—XIII вв.) и более позднего времени. Помимо обломков гончарной посуды, найдены стеклянные браслеты и различные железные предметы. Вскрыты фундаменты боевой башни и Ивановской церкви (XIII в.).

ПСРЛ, II, стб.843; Раппопорт П. А., 1952, с.221; 1954; 1956, с.135,149, 159, 164, 167, 178; 1967, с.63, 104, 137, 139, 146, 155, 163, 173, 182, 188, 209, 225; Кучинко М. М., 1972, с.81-82; Zurowski T., 1957, с.159-161; Kloczowski J., 1958, с.215-220.

804. Тарнув, с. Польша. Близ села, городище — остатки древнерусской Тернавы, упомянутой в летописи под 1262 г. Округлая (диам. 70 м) площадка поселения обнесена кольцевым валом и рвом. В 20 м от внешнего ската первого вала проходит второй кольцевой вал, на расстоянии 35-50 м от которого сохранились следы третьего вала.

ПСРЛ, II, стб.857; Раппопорт П. А., 1967, с.48, 199, 225; Skibinski S., 1964, с.500.

805. Сайчицы, с. Польша. Близ села, на возвышенности среди болота, городище. Округлая (45 × 55 м) площадка поселения обнесена валом

и рвом. При раскопках (С. Скибинский) обнаружены обломки гончарной (X—XI вв.) посуды.

Раппопорт П. А., 1967, с.47,225; Кучинко М. М., 1972, с.82; Skibinski S., 1961, с.150; 1964а, с.499,500.

806. Угруск, с. Польша. Близ села, на лев. бер. р. Западного Буга, следы городища — остатки древнерусского Угровеска, впервые упомянутого в летописи под 1204 г.

ПСРЛ, II, стб.721; Насонов А. Н., 1951, с.129; Раппопорт П. А., 1967, с.180; Skibinski S., 1961, с.142-152.

807. Андреево, с. Польша. Здесь, в верховьях р. Влодавки, по мнению исследователей, находился древнерусский Андреев, упомянутый в летописи под 1245 г.

ПСРЛ, II, стб.796; Грушевский М., 1905, с.608; Насонов А. Н., 1951, с.129.

808. Влодава, г. Польша. В черте г., при впадении р. Влодавки в р. Западный Буг (лев. бер.), следы городища — остатки древнерусской Володавы, впервые упомянутой в летописи под 1243 г.

ПСРЛ, II, стб.794; Насонов А. Н., 1951, с.129; Раппопорт П. А., 1967, с.180.

809. Коден, г. пос. Польша. Здесь, на лев. бер. р. Западного Буга, по-видимому, находилась усадьба-замок боярина Семена Коднинского, упомянутого в летописи под 1213 г.

ПСРЛ, II, стб.734; Пашуто В. Т., 1950, с.143,144; Раппопорт П. А., 1967, с.180,192.

810. Кобрин, г. Брестская обл. По-видимому, детинец древнерусского Кобрыня, впервые упомянутого в летописи под 1287 г., находился на острове, между двумя рукавами р. Кобринки при ее впадении в р. Мухавец. Среди подъемного материала встречена древнерусская (XII—XIII вв.) гончарная керамика.

ПСРЛ, II, стб.903; Покровский Ф. В., 1895, с.82; Раппопорт П. А., 1967, с.180,184; Штыхов Г. В., 1971, с.23; 1975, с.20; Очерки..., 1972, с.123.

811. Брест, г. Следы древнего поселения обнаружены на мысу, при впадении р. Мухавец в р. Западный Буг. Здесь находился детинец древнерусского Берестья, впервые упомянутого в летописи под 1019 г. Укрепления детинца не сохранились. По-видимому, они уничтожены при постройке Волынского укрепления Брестской крепости. В Бресте систематические раскопки проводит П. Ф. Лысенко. Культ. сл. достигает 7 м, хорошо сохраняет органику, содержит несколько строительных ярусов жилых и хозяйственных сооружений. Некоторые срубы сохранились на высоту 8-12 венцов. Найдены: множество древнерусской (XI—XIII вв.) гончарной керамики, орудия труда, оружие, украше-

ния, бытовые вещи из дерева, кожи, кости и металла. Интересен самшитовый гребень начала XIII в. с древнерусским алфавитом.

На острове между правым и левым рукавами р. Мухавца, под руинами цитадели Брестской крепости обнаружены следы окольного города. Культ. сл. (2-3 м) содержит гончарную керамику, стеклянные браслеты, кости животных.

ПСРЛ, I, стб.145; Шпилевский П. М., 1858; Тихомиров М. Н., 1956, с.327; Кухаренко Ю. В., 1961, с.19; Лысенко П. Ф., 1966; 1974, с.153-160; Штыхов Г. В., 1971, с.15; 1975, с.15,16; Очерки..., 1972, с.110-115.

812. Каменец, г. Брестская обл. От укреплений древнерусского Каменца, основанного по приказу волынского князя Владимира Васильковича в 1276 г., сохранилась лишь знаменитая башня, построенная в 80-е гг. XIII в. При обследовании предполагаемого древнего городища в 1970 г. П. Ф. Лысенко нашел гончарную древнерусскую (XIII-XIV вв.) керамику, шиферное пряслице, обломки стеклянных браслетов. Возможно, укрепления Каменца возводились не на пустом месте, а на более древнем поселении.

ПСРЛ, II, стб.876; Покровский Ф. В., 1895; Дубинский С. А., 1933; Раппопорт П. А., 1952, с.221; 1956, с.135,164,165,177; 1967, с.104,141-143,146,163,180,183-184,204,205,225 (№ 26); Кухаренко Ю. В., 1961, с.18; Косточкин В. В., 1962, с.100; Штыхов Г. В., 1971, с.20; 1975, с.20; Очерки..., 1972, с.123.

813. Покры, д. Брестская обл. Близ дер, на островке между руслом р. Лесной и ее старицей, городище. Памятник обследован Ю. В. Кухаренко. Подъемный материал: обломки лепной и гончарной (X-XII вв.) посуды.

Кухаренко Ю. В., 1961, с.18; Раппопорт П. А., 1967, с.32,225; Штыхов Г. В., 1971, с.16.

814. Мельник, п. г. т. Польша. Близ пос., на прав. бер. р. Западного Буга, городище — остатки древнерусского Мельника, упомянутого в летописи под 1260 г. Памятник в 1889 г. осматривал Н. П. Авенариус, отнесший его к типу замковых городищ.

ПСРЛ, II, стб.847; Раппопорт П. А., 1967, с.180,183; Авенариус Н. П., А-1889, № 42.

815. Дзиенциолы, с. Польша. Близ села, на небольшом возвышении среди болотистой низины, городище из нескольких укрепленных частей. Округлый (диам. 20 м) детинец обнесен кольцевым валом. К детинцу примыкает окольный город, в 4 раза превосходящий первый по площади. И детинец и окольный город вместе обведены вторым концентрическим валом. На расстоянии 30-60 м от этого вала проходит третья линия валов, окружающая в целом площадку диаметром около 250 м. Единого мнения

о времени сооружения этого интересного укрепления нет. Исследователи датируют его в пределах X-XII вв.

Раппопорт П. А., 1967, с.72,111,199,225; Komorowski R., 1955, с.91.

816. Дрохичин Надбужский, г. Польша. В черте г., на мысу-останце прав. бер. р. Западного Буга, городище (Замковая Гора) — остатки древнерусского Дорогичина, впервые упомянутого в летописи под 1142 г. Овальная (100 × 60 м) площадка поселения возвышается на 36 м над уровнем р. и отрезана от берегового плато глубоким рвом. Вал, облицованный снаружи глиной, сохранился только с напольной (сев.-зап.) стороны. Значительная часть городища размыта р. С З к городищу примыкает обширный (300 × 100 м) посад. Судя по месторасположению (отдельная возвышенность на берегу), эта площадка так же могла быть укреплена в древности. Памятник исследован Н. П. Авенариусом и К. Мусиянович. Культ. сл. в различных местах поселения достигал мощности 1-3 м. Обнаружены остатки наземных жилищ, хозяйственных построек, производственных (костерезный, железоделательные) комплексов. При раскопках найдены самые различные материалы: орудия труда, оружие, бытовые предметы. Среди находок: обломки стеклянных браслетов, шиферные пряслица, односторонние и двусторонние костяные гребни, серебряные и бронзовые кольца, подвески, пуговицы и пр. На обломке ребра животного сохранилась древнерусская надпись XII в. Особое внимание привлекают огромное количество товарных пломб и две вислые свинцовые печати. Основной комплекс находок датируется XI-XIII вв.

ПСРЛ, II, стб.310; Авенариус Н. П., 1890; Раппопорт П. А., 1967, с.36,37,132,180,183,225; Musianowicz K., 1969.

817. Бужиски, с. Польша. Близ села, на низком прав. бер. р. Западного Буга, городище. Округлая (диам. 20 м) площадка поселения обнесена кольцевым валом и рвом. При обследовании на городище собраны обломки древнерусской (XII-XIII вв.) гончарной посуды.

Раппопорт П. А., 1967, с.47,225; Dabrowski K., 1955, с.88.

818. Браньск, г. Польша. В г., на прав. бер. р. Нужеца, следы городища — остатки древнерусского Брынеска, упоминаемого в источниках XIV в. Однако укрепленное поселение здесь было основано, по-видимому, в XII-XIII вв.

НПЛ, 1950, с.476; Раппопорт П. А., 1967, с.180,183.

Бассейн р. Нарева

819. Бельск-Подляски, г. Польша. В черте г., на невысоком всхолмлении (Замковая Гора), городище — остатки древнерусского Бельска, впервые упомянутого в летописи под 1253 г. Округлая площадка поселения обнесена по периметру кольцевым валом. Судя по археологическим данным (С. Хербст), укрепления в Бельске были возведены на рубеже XII—XIII вв. ПСРЛ, II, стб.819; Раппопорт П. А., 1967, с.46,180,183,225; Herbst S., 1957, с.39; Musianowicz K., 1960, с.224.

820. Зайончки, с. Польша. Близ села, на низком прав. бер. р. Нарева, среди заболоченных лугов, городище. Округлая (диам. 35 м) площадка поселения возвышается на 1,5 м над окружающей равниной. По периметру городища сохранились следы рва и невысокого вала. Судя по археологическим материалам (А. Каминский), поселение существовало в XII—XIII вв. Раппопорт П. А., 1967, с.46,225; Kaminski A., 1963, с. 20; Kaminsky J. i A., 1956, с.365.

821. Суражское городище. Польша. На высоком холме, на лев. бер. р. Нарева (Подлясье. Белостокское воеводство), городище — остатки древнерусского Суража, упомянутого в источниках XIV в. Овальная (32 × 27) в плане площадка городища окружена по периметру валом. От продолжения береговой гряды с Ю и С поселение отделено рвами. В 1889 г. Н. П. Авенариус нашел здесь обломки древнерусской гончарной керамики и шиферное пряслице. Судя по данным современных обследований (А. Каминский), укрепленное поселение в Сураже возникло на рубеже XI—XII вв. Раппопорт П. А., 1967, с.43,180,183,225; Авенариус Н. П., А-1889, №42; Kaminski A., 1956, с.135.

Бассейны прав. притока Припяти, рек Выжевки, Турьи и Стохода

822. Любомль, г. Волынская обл. В 0,5 км к сев.-вост. от г., на ровной местности городище (II). Поселение состоит из двух укрепленных площадок и открытого селища. Детинец округлой (диам. 80 м) формы окружен рвом. С юго-вост. стороны сохранились следы вала. К детинцу с З и С примыкает окольный город (200 × 250 м) укрепленный валами и рвами, ныне сильно распаханными. Вторая линия валов окружала детинец и окольный город вместе. Общая укрепленная площадь поселения дости-

гает 4 га. Судя по археологическим материалам, городище целиком относится к X—XI вв.

Антонович В. Б., 1901, с.66; Ратич О., 1957, с.11,12; Кухаренко Ю. В., 1961, с.32; Короткий список; Раппопорт П. А., 1967, с.71,72, 111,133,189,199,225; Fitzke J., 1938, с.127,128.

823. Любомль, г. Волынская обл. В центре г., в уроч. Фосия, округлое (диам. 60 м) городище (I) — остатки древнерусского Любомля, впервые упомянутого в летописи под 1287 г. Поселение возвышается над заболоченной низиной и отделено глубоким рвом от прилегающего селища. Древние укрепления прослеживаются плохо, т. к. претерпели большие изменения при постройке позднего замка. Среди подъемного материала: обломки древнерусской (XII—XIII вв.) гончарной керамики.

ПСРЛ, II, стб.899; Антонович В. Б., 1901, с.66; Ратич О., 1957, с.11,12; Кухаренко Ю. В., 1961, с.32; Короткий список; Раппопорт П. А., 1967, с.50,180,183,225.

824. Головно, с. Волынская обл. В 1 км сев.-зап. села, на болотистом лугу, городище. Округлая (диам. 40 м) в плане площадка поселения обнесена кольцевым валом (выс.1 м). Памятник исследован Ю. В. Кухаренко. Культ. сл. (0,50),8 м) слабо насыщен обломками лепных (единичны) и гончарных (X—XII вв.) сосудов. Основу вала составляли два ряда клеток, из которых внешний был забит землей, а внутренний приспособлен для жилья и хозяйственных нужд. С С и С-З к городищу примыкает обширное селище с аналогичными материалами.

Антонович В. Б., 1901, с.61; Ратич О., 1957, с.77; Кухаренко Ю. В., 1961, с.31,32; Раппопорт П. А., 1967, с.46,127,225.

825. Затурцы, с. Волынская обл. В 1,5 км южн. села, на возвышенном бер. оз. в верховьях р. Турьи, городище. Овальная (70 × 38 м) в плане площадка поселения укреплена по периметру валом (выс.3 м), а с южн. и сев. сторон рвами. Памятник исследован М. П. Кучерой. Культ. сл.(0,3 м) содержит редкие обломки лепной и гончарной (X—XII вв.) посуды. Почти в центре городища вскрыт развал глинобитной печи, по видимому, от наземного жилища. Не совсем ясна конструкция вала. По мнению исследователя, его основу составляли чередующиеся слои глины и колотого дерева. Вокруг городища располагается обширное селище. Здесь вскрыты две полуземлянки X и XI вв., а также хозяйственные постройки. Помимо обломков гончарной керамики найдены шиферные пряслица, ножи, пружинные ножницы, фрагменты амфор и пр. Ратич О., 1957, с.77; Раппопорт П. А., 1967, с.33,34,225; Кучера М. П., 1968, с.194—197; 1971.

826. Турийск, с. Волынская обл. Близ села, на сильно заболоченном лев. бер. р. Турьи,

городище — остатки древнерусского Турийска, упомянутого в летописи под 1097 г. Площадка поселения правильной округлой (диам. 100 м) формы была обведена по периметру рвом. Следов вала не заметно. Культ. сл. содержит отложения конца X—XV вв.

ПСРЛ, II, стб.242; Насонов А. Н., 1951, с.128,132; Раппопорт П. А., 1967, с.45,46,101,180,188,189,225.

827. Смидин, с. Волынская обл. Близ села, городище, почти полностью разрушенное распашкой. Круглая (диам. 40 м) площадка поселения была окружена тройным рядом валов и рвов. Судя по археологическому материалу, поселение целиком относится к X — началу XI вв.

Антонович В. Б., 1901, с.57,58; Кухаренко Ю. В., 1961, с.33; Раппопорт П. А., 1967, с.50,199,225.

828. Мельница, с. Волынская обл. Близ села, на прав. бер. р. Мельницы, большое городище — остатки древнерусской Мельницы, впервые упомянутой в летописи под 1247 г. Прямоугольная (240 × 110 м, углы скруглены) в плане площадка поселения с трех сторон обнесена валом (выс. до 4,5 м), а с З защищена р. С С сохранились следы рва. С Ю перед первым валом заметны остатки второго, меньшего вала. Культ. сл. поселения содержит отложения XI—XIII вв.

ПСРЛ, II, стб.798; Ратич О., 1957, с.77; Кухаренко Ю. В., 1961, с.33; Раппопорт П. А., 1967, с.49,50,101,122,170,180,188,196,225.

829. Городок, с. Волынская обл. На окраине села, за колхозным садом, среди сырой равнины, городище — остатки древнерусского Чернеч-городка, появляющегося на страницах источников во второй половине XIV в. Овальная (60 × 90 м) в плане площадка поселения обнесена по периметру валом (выс. 2 м). Памятник обследован Ю. В. Кухаренко и П. А. Раппопортом. Культ. сл. содержит отложения XII—XIII вв. Более поздних материалов не встречено.

Антонович В. Б., 1901, с.51; Ратич О., 1957, с.77; Кухаренко Ю. В., 1961, с.34; Короткий список, Раппопорт П. А., 1964, с.55; 1967, с.31,32,101,180,225.

830. Нобель, оз. Волынская обл. На мысовой оконечности полуострова, вдающегося в оз., городище — остатки древнерусского Небля, упомянутого в летописи под 1262 г. (Небльская волость упоминается под 1158 г.) Округлая (90 × 70 м) площадка поселения возвышается над уровнем воды на 4-6 м. С В она защищена оз., с С-З прослеживаются остатки рва. Укрепления и поверхность городища спланированы при постройке церкви в начале XX в. Памятник обследован П. Ф. Лысенко.

ПСРЛ, II, стб.492,856; Лысенко П. Ф., 1976, с.177.

831. Олеско, с. Львовская обл. В селе сохранились остатки замка, построенного в первой (?) половине XIV в. По сведениям польского хрониста Я. Длугоша Олеско в 1365 г. являлся одной из сильнейших русских крепостей. Кроме материалов XIV—XVI вв., под руинами замка и на соседнем открытом селище найдены обломки древнерусской (XI—XIII вв.) гончарной керамики, серебряная шейная гривна, остатки жилищ.

Janusz B., 1918, с.281,282; Ратич О., 1957, с.24; Короткий список, с.234; Раппопорт П. А., 1967, с.105,175,225.

832. Перемиль, с. Ровенская обл. Близ села, на мысу лев. бер. р. Стырь, городище — остатки древнерусского Перемиля, впервые упомянутого в летописи под 1097 г. Площадка (75 × 150 м) поселения с напольной стороны укреплена валом и широким рвом. С З к ней примыкает вторая несколько меньшая территория (окольный город?). Памятник исследован А. А. Ратичем. Культ. сл. содержит отложения древнерусского (X—XIII вв.) и более позднего (XVII—XVIII вв.) времени.

ПСРЛ, I, стб.265; Антонович В. Б., 1901, с.72; Ратич О., 1957, с.12; Ратич А. А., 1965, с.140; Короткий список; Раппопорт П. А., 1967, с.36,37,101,175,179-181,188,189,225; Населення Прикарпаття і Волині, 1976, с.151.

833. Борочицы (Борисковичи), с. Волынская обл. Близ села, на низком заболоченном бер. р. Липа в уроч. Валы, округлое (диам. 120 м) с двумя спрямленными сторонами, городище. Поселение укреплено мощным валом и рвом. Судя по археологическим данным, городище относится к XI началу XIII в.

Ратич О., 1957, с.5; Короткий список; Раппопорт П. А., 1967, с.55,225; Аулик В. В., 1967.

834. Демидовка, с. Ровенская обл. В селе находится разрушенное городище, на котором найдены пряслица и две шпоры древнерусского (?) времени.

Антонович В. Б., 1901, с.74; Ратич О., 1957, с.36; Короткий список, с.288.

835. Кременец, с. Тернопольская обл. Близ села, на высокой Замковой Горе, городище — остатки древнерусского Кременца, впервые упомянутого в летописи под 1226 г. С вост. стороны поселение отрезано от каменной гряды глубоким и широким рвом. Позднее (конец XIV в.) здесь была построена каменная крепость. Культ. сл. содержит материалы (железные наконечники стрел, ножи, псалий, обломок меча, шиферные пряслица, стеклянные браслеты, керамика) древнерусского (XIII в.) и более позд-

нами. Рядом расположено открытое селище. Подъемный материал: древнерусская (XI–XIII вв.) гончарная керамика.

Ратич О., 1957, с.10; Короткий список; Раппопорт П. А., 1967, с.36,225.

853. Луцк, г. В г., на прав. бер. р. Стырь, при впадении в нее р. Глушец, огромное городище — остатки древнерусского Луческа, впервые упомянутого в летописи под 1085 г. Поселение состоит из нескольких укрепленных частей. Детинец Луцка (Верхний Замок) расположен на мысу, возвышающемся над речной поймой. Его площадка (110 × 100 м) окружена по периметру валом, а с напольной стороны и рвом. С Ю-З к детинцу примыкает окольный город (360 × 170 м), прикрытый с боков течением р. Стыря. С напольной (зап.) стороны его защищали дугообразные ров и вал, от которого сохранились лишь незначительные отрезки. К окольному городу (Нижний Замок) примыкает третья укрепленная площадка, занимающая всю петлю, образованную слиянием Глушца и Стыря. Окончательно выяснить время сооружения Луцких укреплений пока не удалось. По всей вероятности, первоначально был сооружен детинец (XI в.), затем укреплен окольный город (XII в.). Третья линия обороны, возможно была сооружена в XIV в. Археологические исследования на территории современного Луцка выявили в различных местах древнерусские (X–XIII вв.) жилища, обломки гончарной керамики и другие материалы, домонгольской поры. Ранее в г. при случайных обстоятельствах найдены две кольчуги и монетный клад пражских грошей (XIII–XIV вв.)

ПСРЛ, , стб.205; Левицкий О. И., 1891; Антонович В. Б., 1901, с.48,49; Ратич О., 1957, с.11; Короткий список; Раппопорт П. А., 1967, с.67,68,106,108,138,149,153,154,158,162,164,173,179,180,182,186,187,189-196,206,225; Кучера М. П., 1972, с.316-318; Колосок Б. В., 1976; Кучинко М. М., Лукьянчук Ю. А. и др., 1978, с.347.

854. Торчин, с. Волынская обл. Близ села сохранились остатки разрушенного городища с керамическим материалом древнерусского времени.

Антонович В. Б., 1901, с.52; Ратич О., 1957, с.14; Короткий список.

855. Жидичин, с. Волынская обл. Близ села, к С от бывшего монастыря XIII в., на мысу лев. бер. р. Стырь, городище — остатки древнерусского Жидичина, упомянутого в летописи под 1227 г. Овальное-вытянутое (20 × 60 м) площадка поселения с напольной (вост.) стороны укреплена дугообразным валом (выс.3 м) и рвом. В середине вала имеется проход. Культ. сл. городища насыщен гончарной древнерус-

ской (XI–XIII вв.) керамикой. Рядом расположено синхронное открытое селище.

ПСРЛ, II, стб.751; Ратич О., 1957, с.9,77; Короткий список; Раппопорт П. А., 1967, с.38,39,180,192,225.

856. Боромель, с. Ровенская обл. На сев.-вост. окраине села, в уроч. Угрудок (лев. бер. р. Стырь), городище. Поселение нарушено распашкой и строениями XIX в. Подъемный материал: лепная (эпохи бронзы) и гончарная древнерусская (XI–XIII вв.) керамика.

Зварич В. В., Чайка Р. М., 1974, с.277.

857. Любче, д. Волынская обл. Близ д., городище. Поселение занимает всхолмление и имеет форму неправильного овала (150 × 100 м). Его сев.-зап. и юго-вост. стороны прямолинейны, а остальные закруглены. Городище укреплено по периметру рвом и валом (почти не сохранившимися). Сев. половину защищают еще две линии валов и рвов. Культ. сл. содержит отложения XI–XIII вв.

Раппопорт П. А., 1967, с.49,50,133,225.

858. Староселье, с. Волынская обл. Близ села, на прав. бер. р. Стырь, округлое (диам. 42 м) городище, а рядом селище. Подъемный материал: обломки древнерусской (XI–XIII вв.) гончарной керамики.

Антонович В. Б., 1901, с.50; Ратич О., 1957, с.14; Кухаренко Ю. В., 1961, с.37; Короткий список.

859. Старый Чартотыйск (Черторыеск), с. Волынская обл. Близ села, на мысу, поднимающемся над старым руслом р. Стырь (лев. бер.), городище — остатки древнерусского Черторыеска, впервые упомянутого в летописи под 1100 г. Округлая (диам. около 110 м) площадка поселения окружена валом (выс.5 м), отсутствующим лишь в юго-вост. части, обращенной к р. С З, С-З и С проходит ров и овраг. В сев.-зап. части городища, у вала, в конце XIII в. была построена круглая каменная башня. Судя по археологическому материалу, укрепления в Черторыеске были возведены в конце XI в. Культ. сл. (1,05 м) насыщен обломками древнерусской (XII–XIII вв.) и более поздней (XIV–XV вв.) гончарной посуды.

ПСРЛ, I, стб.274; Антонович В. Б., 1901, с.51; Ратич О., 1957, с.13; Кухаренко Ю. В., 1961, с.37; Раппопорт П. А., 1956, с.135,164,174; 1967, с.37, 38, 103, 126, 128, 132, 142, 147, 164, 179, 180, 183, 184, 188, 189, 211, 225; Короткий список; Лысенко П. Ф., 1976, с.174-176.

860. Заречное, с. Ровенская обл. Напротив села, на прав. бер. р. Стыря, округлое (50 × 60 м) городище, обнесенное кольцевым валом (выс.2 м). Рядом расположено неукрепленное селище. При обследовании (И. П. Русанова)

установлено, что культ. сл. на городище слабо выражен, а на селище достигает 1 м. Собрано большое количество обломков гончарной (XI–XII вв.) посуды и единичные черепки лепной керамики.

Кухаренко Ю. В., 1961, с.34; Раппопорт П. А., 1967, с.77, 186, 225.

Бассейн р. Горыни

861. Бодаки, с. Тернопольская обл. На окраине села, в уроч. Замковая Гора, городище, окруженное тройным валом. На поселении собрана гончарная древнерусская (XII–XIII вв.) керамика.

Антонович В. Б., 1901, с.80; Ратич О., 1957, с.60; Короткий список, с.322.

862. Борщовка, с. Тернопольская обл. В 0,5 км от села, на бер. р. Горыни, округлое городище. Поселение (диам. 150 м) обнесено валом. Подъемный материал: древнерусская (XI–XIII вв.) гончарная керамика.

Сецинский Е., 1901, с.85; Ратич О., 1957, с.60; Короткий список, с.322.

863. Лановцы, с. Тернопольская обл. Близ села, на горе Замчиско, сохранились следы большого городища с материалами древнерусского (XI–XIII вв.) времени. Рядом расположено синхронное селище.

Janusz B., 1918, с.67; Ратич О., 1957, с.66; Короткий список, с.324.

864. Большая Гнойница, с. Хмельницкая обл. Близ села, на лев. бер. р. Горыни, следы городища — остатки древнерусской Гнойницы, впервые упомянутой в летописи под 1152 г.

ПСРЛ, II, стб.454; Jakimowicz R., 1934, с.49; Насонов А. Н., 1951, с.130; Короткий список, с.375.

865. Тихомль, с. Хмельницкая обл. Близ села, на мысу прав. бер. р. Горыни, городище — остатки древнерусского Тихомля, впервые упомянутого в летописи под 1152 г. Площадка поселения трапециевидная в плане (площадь 0,7 га) защищена с вост. и сев. сторон валом (выс. 4 м) и рвом. Въезд прослеживается с В. На прилегающем ко рву плато расположено неукрепленное селище. Судя по археологическим материалам, жизнь на поселении продолжалась с XI в. по XIII в.

ПСРЛ, II, стб.454; Короткий список, с.378; Раппопорт П. А., 1967, с.56, 57, 122, 179, 180, 182, 188, 225.

866. Михнов, с. Хмельницкая обл. Близ села, на мысу лев. бер. р. Горыни, городище (II). С трех сторон площадка поселения круто обрывается к реке и оврагам, а с напольной стороны

она укреплена невысоким валом. Судя по археологическим материалам, жизнь на городище протекала в X–XI вв.

Раппопорт П. А., 1967, с.36, 225.

867. Михнов, с. Хмельницкая обл. Близ села, на возвышенности лев. бер. р. Горыни, большое городище (150 × 300 м). Внутри этого поселения, относящегося к эпохе железного века, маленькое округлое (27 × 35 м) городище (I). Площадка поселения обведена кольцевым валом (выс. 3 м) и рвом. Въезд прослеживается с юго-вост. стороны. Вокруг расположено открытое селище. Судя по археологическим материалам, древнерусское поселение здесь существовало в конце XI–XIII вв.

Сецинский Е., 1901, с.102; Короткий список, с.377; Раппопорт П. А., 1965, с.97; 1967, с.31, 47, 225.

868. Изяслав, г. Хмельницкая обл. В г., на лев. бер. р. Горыни, городище и курганный могильник. Именно это поселение является по мнению П. П. Толочко, древнерусским Изяславом, упомянутым в летописи под 1241 г.

Толочко П. П., 1975, с.55, примеч. 180.

869. Городище, с. Хмельницкая обл. Близ села, большое округлое городище, состоящее из детинца и окольного города (общая площадь 3,6 га), — остатки древнерусского Изяслава, упомянутого летописью под 1241 г. Памятник исследован в 1967–1969 гг. М. К. Каргером. Поселение полностью погибло во время Батыева похода 1241 г. В валу детинца обнаружена система жилых и хозяйственных клеток. На площадке городища вскрыты полуземляные жилища и глинобитные печи, принадлежавшие, по-видимому, наземным жилищам, не выявленным в процессе раскопок. Собрана огромная коллекция древнерусских вещей сер. XIII в.: оружие, орудия труда, различные украшения, бытовые предметы, импортные изделия, керамика. Найдено несколько вещевых кладов, в одном из которых имелись три вислые свинцовые печати. Городище было построено в сер. XII в.

ПСРЛ, II, стб.786; Каргер М. К., 1965, с.39–41; Раппопорт П. А., 1967, с.218; 1967, с.72, 127, 172, 173, 188, 189, 192, 193, 225; Короткий список, с.376; Толочко П. П., 1975, с.54, 55.

870. Мощаница, с. Ровенская обл. Близ села, на высоком мысу прав. бер. р. Збытенки (лев. приток р. Горыни), в уроч. Замчище, городище. Площадка поселения, овальная (45 × 60 м) в плане, обнесена по периметру валом (выс. 4 м). С напольной стороны сохранился ров. Культ. сл. содержит редкие обломки древнерусской (X–XI вв.) гончарной керамики. К городищу

примыкает неукрепленное селище с аналогичными материалами.

Ратич О., 1957, с.79; Раппопорт П. А., 1967, с.41,43,225; Чайка Р. М., 1973, с.346.

871. Брыков, с. Тернопольская обл. Близ села, на высоком прав. бер. р. Кумы, недалеко от ее впадения в р. Вилию, городище. Поселение занимает высокий холм и укреплено тройным рядом валов и рвов. Площадка городища в плане приближается к неправильному многоугольнику (диам. 50 м). К числу древнерусских памятников отнесен условно.

Антонович В. Б., 1901, с.82; Ратич О., 1957, с.60; Короткий список, с.322.

872. Шумское, с. Тернопольская обл. Близ села, на высокой террасе прав. бер. р. Кумы, городище — остатки древнерусского Шумска, впервые упомянутого в летописи под 1149 г. Поселение состоит из двух укрепленных частей и занимает площадь в 2,7 га. Детинец расположен на мысу и защищен с напольной стороны двумя рядами валов и рвов. Окольный город находится на соседнем мысу. С З он ограничен берегом р., а с Ю — глубоким оврагом. С напольной (сев.-вост.) стороны проходит двойная линия дугообразных валов и рвов. Судя по археологическим материалам, поселение существовало в XI—XIII вв.

ПСРЛ, II, стб.387; Сецинский Е., 1901, с.148; Раппопорт П. А., 1963, с.33; 1967, с.66,67,133,134,175,179,180,188,189,190,225; Короткий список, с.326.

873. Онишковцы, с. Тернопольская обл. На окраине села, городище с материалами древнерусского (XII—XIII вв.) времени.

Ратич О., 1957, с.68; Короткий список, с.325.

874. Васьковцы, с. Тернопольская обл. На окраине села, на мысовидном окончании берегового плато (лев. бер. р. Кумы), городище. Площадка поселения неправильной овальной (95 × 50 м) формы, с напольной стороны укреплена двойным рядом прямолинейных валов и рвов. По археологическим данным городище целиком относится к X—XI вв.

Сецинский Е., 1901, с.83; Ратич О., 1957, с.61; Короткий список, с.322; Раппопорт П. А., 1967, с.57,59,133,225.

875. Антоновцы, с. Тернопольская обл. Близ села, в уроч. Утог, округлое (периметр 650 м) городище. Поселение обнесено валом и рвом. В 1860 г. здесь были найдены различные предметы (нательные крестики, наконечники копий) древнерусского (XII—XIII вв.) времени.

Сецинский Е., 1901, с.87; Ратич О., 1957, с.59; Короткий список, с.321.

876. Устенское (Дермань), с. Ровенская обл. В 1 км сев. села, на высоком плато прав. бер. р. Устя (лев. приток р. Горыни), в уроч. Круча, городище. Поселение, удлиненно-треугольное, почти овальное, в плане (105 × 80 м), укреплено с напольной стороны дугообразным валом и глубоким рвом. Культ. сл. содержит редкие обломки древнерусской (XI—XIII вв.) гончарной керамики. К городищу примыкает синхронное селище.

Антонович В. Б., 1901, с.68; Ратич О., 1957, с.43; Короткий список, с.290; Раппопорт П. А., 1967, с.50,51,196,225; Зварич В. В., Чайка Р. М., 1974, с.277.

877. Сураж, с. Тернопольская обл. В центре села, на высоком мысу лев. бер. р. Вилии, городище. Округлая (диам. 65 м) в плане площадка поселения с В и З ограничена оврагами. С напольной стороны сохранился вал (выс. 4 м). Подъемный материал: обломки древнерусской (XI—XIII вв.) гончарной посуды.

Зварич В. В., Пелещишин Н. А., Чайка Р. М., 1977, с.298.

878. Острог, г. Ровенская обл. На юго-зап. окраине старого г., на мысу (Замковая гора) лев. бер. р. Вилии, недалеко от ее впадения в р. Горынь, городище — остатки древнерусского Острога, впервые упомянутого в летописи под 1100 г. Овальная (64 × 105 м) в плане площадка поселения была обнесена по периметру валом, ныне уничтоженным. Памятник исследован И. В. Бондарем и О. М. Годованюком. Культ. сл. содержит отложения XII—XIII вв. и XIV—XVIII вв. Укрепления, по-видимому, возведены в конце XI в. на необжитом месте. В XIV в. здесь сооружается замок князей Острожских.

ПСРЛ, I, стб.274; Антонович В. Б., 1901, с.96; Раппопорт П. А., 1967, с.42,180,225; Годованюк О. М., 1972, с.318-322.

879. Стеблівка (Волица), с. Ровенская обл. На юго-зап. окраине села, на мысу прав. бер. р. Стубелки, небольшое городище. Площадка поселения, треугольная в плане (50 × 70 м), с напольной стороны укреплена валом (выс. 5 м) и рвом. Культ. сл. (0,7 м) содержит древнерусскую (XI—XIII вв.) керамику и материалы эпохи энеолита.

Ратич О., 1957, с.79; Короткий список, с.288; Раппопорт П. А., 1967, с.36,38,153,225; Зварич В. В., Чайка Р. М., 1974, с.277.

880. Листвин, с. Ровенская обл. В 1 км юго-зап. села, на мысу, возвышающемся на 35 м над прилегающей низиной, большое городище. Поселение состоит из нескольких укрепленных частей. Детинец, неправильной, яйцевидной (180 × 140 м) в плане формы, занимает оконечность мыса и повторяет его конфигурацию. По периметру он окружен валом (выс. 2-7 м). Про-

езд по валу расположен на самом конце мыса. С напольной стороны перед валом проходит ров (глуб. 8 м), превращающийся на *С* в горизонтальную террасу. В 30 м от рва детинца находится вторая оборонительная линия: слегка дугообразный вал (выс. 4 м) и ров (глуб. 3 м). За ней расположен окольный город (150 × 350 м), укрепленный с напольной (зап.) стороны прямолинейным валом (выс. 2 м) и рвом (глуб. 2,5 м). По середине вала сделан проезд. Культ. сл. (0,4 м) содержит материал (гончарная керамика, наконечники стрел, ножницы, обручи от ведер, шиферные пряслица, серебряный перстень, эсвидное височное кольцо и др.) X — начала (?) XII в.

Антонович В. Б., 1901, с.69; Ратич О., 1957, с.39; Короткий список, с.289; Раппопорт П. А., 1967, с.60-62, 150, 151, 154, 169, 180, 187, 189, 190, 225; Чайка Р. М., 1976.

881. Кураж, с. Ровенская обл. На равнине, близ села, городище. Округлая (диам. 125 м) площадка поселения обнесена двойным рядом валов (выс. 4 м) и рвов. Въезды прослеживаются с Ю и З. При обследовании установлено, что культ. сл. содержит отложения XI—XIII вв. и более позднего времени. С З к городищу примыкает селище.

Ратич О., 1957, с.79; Короткий список, с.288; Зварич В. В., Плещин Н. А., Чайка Р. М., 1977, 297, 298.

882. Новомыльск с. Ровенская обл. Близ села, городище — остатки древнерусского Мыльска (?), впервые упомянутого в летописи под 1150 г.

ПСРЛ, II, стб.411; Ратич О., 1957, с.80; Короткий список, с.290.

883. Клевань (Колывань?), г. пос. Ровенская обл. Близ поселка, следы городища, возможно остатки древнерусской Колывани, упомянутой в Списке русских городов конца XIV в. НПЛ, 1950, с.476; Ратич О., 1957, с.79; Короткий список, с.289.

884. Новоселки, с. Ровенская обл. Близ села, на окраине хут. Новожуков, городище с древнерусскими (X—XIII вв.) материалами.

Антонович В. Б., 1901, с.42; Ратич О., 1957, с.40; Короткий список, с.290.

885. Глинск, с. Ровенская обл. На зап. окраине села, на отдельном холме, городище. Округлая (диам. 250 м) в плане площадка поселения с *В* укрепленна валом и рвом. По данным В. Б. Антоновича, ранее городище укрепляла тройная линия валов и рвов. При обследовании (Р. М. Чайка) установлено, что культ. сл. беден находками и содержит обломки древнерусской

(XII—XIII вв.) гончарной посуды. Рядом расположено селище.

Антонович В. Б., 1901, с.39; Ратич О., 1957, с.34; Чайка Р. М., 1975.

886. Глубочок, с. Ровенская обл. Близ села, в уроч. Замчище, округлое городище, обнесенное двойной линией валов (выс. 6-8 м) и рвов. На поселении был исследован древний колодец, в котором нашли железный серп, топор и обломки гончарной древнерусской (XII—XIII вв.) керамики.

Антонович В. Б., 1901, с.46; Ратич О., 1957, с.34,35; Короткий список, с.288.

887. Розваж, с. Ровенская обл. Близ села, на мысу лев. бер. р. Горыни при впадении в нее р. Вилии, городище. Прямоугольная (120 × 130 м) площадка поселения отрезана от берегового плато прямолинейным рвом. По всему периметру городища насыпан вал. С напольной стороны перед рвом проходит второй, меньший вал. По археологическим данным (Раппопорт П. А., Чайка Р. М.) это поселение относится к XI—XII вв.

Ратич О., 1957, с.80; Раппопорт П. А., 1967, с.55,225; Чайка Р. М., 1975, с.369.

888. Гоща, с. Ровенская обл. Между селами Гоща и Вильгор, на мысу прав. бер. р. Горыни, городище. Поселение состоит из двух частей: детинца (80 × 60 м) и окольного города (150 × 130-180 м). Детинец наполовину уничтожен, а с напольной (сев.) стороны укреплен дугообразным валом и рвом. Окольный город с *В* и *З* защищен естественными оврагами. С *С* и частично с *В* по склону холма проходят невысокий вал и ров. Судя по археологическому материалу, городище относится к XI—XIII вв. Возможно, что укрепления окольного города возведены в скифское время. По сведениям Ю. В. Кухаренко здесь была найдена керамика этой эпохи.

Ратич О., 1957, с.34; Короткий список, с.288; Раппопорт П. А., 1967, с.58-60 (примечание 123), 189,225.

889. Бугрин, с. Ровенская обл. Близ села, на прав. низком бер. р. Горыни, городище. Поселение частично разрушено разливами р. и современными постройками. Городище обнесено валом и рвом, плохо сохранившимися. При обследовании здесь были выявлены углубленные в землю жилища XI—XII вв.

Антонович В. Б., 1901, с.93; Ратич О., 1957, с.33; Короткий список, с.287.

890. Дорогобуж, с. Ровенская обл. Близ села, на высоком лев. бер. р. Горыни, городище — остатки древнерусского Дорогобужа, впер-

вые упомянутого в летописи под 1084 г. Поселение состоит из нескольких частей (общая площадь свыше 3 га). Центральная площадка отделена от остальной территории естественными рубежами. Уступ делит ее на вост. и зап. части. Восточная часть (70 × 100 м) являлась, по видимому, детинцем. С З и Ю-З ее защищали ныне сильно оплывший вал. С В к центральной площадке примыкает окольный город (100 × 110 м), укрепленный округлым валом. К центральной части городища примыкают еще несколько площадок и земляных сооружений. Их отношение к древнерусскому поселению не выяснено. В XVI в. здесь существовал замок, а позднее — помещичья усадьба.

Памятник исследован Ю. М. Никольченко. Культ. сл. (2,8 м) содержит отложения XVI—XIX вв. и древнерусского (XI—XIII вв.) времени. Обнаружены остатки наземных и углубленных в землю жилищ, хозяйственные сооружения, шиферные пряслица, обломки стеклянных браслетов, замки, ножи, ключи, удила, серпы, коса, паральник, наконечники стрел, навершие булавы. Особо следует отметить находку вислой свинцовой печати с изображением св. Давида и процветшего креста по сторонам. Обнаружен также клад серебряных украшений.

ПСРЛ, I, стб.205; Антонович В. Б., 1901, с.94; Тихомиров М. Н., 1956, с.324; Ратич О., 1957, с.36; Короткий список, с.288; Раппопорт П. А., 1967, с.65,66,180,182,189,190,225; Никольченко Ю. М., Киян Э. Ф., 1973, с.319; Никольченко Ю. М., Киян Э. Ф., Олифер О. М., 1974, с.320,321; Никольченко Ю. М., 1975; Никольченко Ю. М., Пономарева Т. А. и др., 1976, с.372,373.

891. Басов Кут, с. Ровенская обл. Близ села, на высоком мысу лев. бер. р. Устье, городище. Овальная (80 × 40 м) площадка поселения с В круто обрывается к пойме р., а с Ю ее защищает дугообразный глубокий ров. По всему периметру городища сохранился невысокий вал, достигающий лишь с напольной (южн.) стороны выс. 3 м. За валом и рвом на береговом плато расположено открытое селище. Культ. сл. поселения содержит отложения XI—XIII вв.

Антонович В. Б., 1901, с.39; Ратич О., 1957, с.32; Короткий список, с.287; Раппопорт П. А., 1967, с.40,225.

892. Посников, с. Ровенская обл. На юго-вост. окраине села, на лев. бер. р. Путиловки (лев. приток р. Горыни), городище. Площадка поселения подпрямоугольных очертаний (80 × 60 м), укреплена по периметру валом (выс.3 м) и глубоким рвом (глуб.4 м). С юго-вост. стороны прослеживается второй вал. Культ. сл. (1 м) насыщен кусочками глиняной обмазки, обломками лепной керамики эпохи бронзы и многочисленными фрагментами гончарной

древнерусской (XI—XIII вв.) и более поздней посуды. К городищу примыкает синхронное селище.

Раппопорт П. А., 1967, с.51,53,151-153,192,198,225; Зварич В. В., Чайка Р. М., 1974, с.277,278.

893. Одерады, с. Волынская обл. Близ села, на возвышении среди болотистой низины, почти квадратное (42 × 42 м) городище. Поселение по периметру окружено валом (выс.2,5 м) и рвом (глуб.2 м). С Ю-В и С-В прослеживаются въезды на городище. Перед рвом сохранились остатки второго наружного вала. Культ. сл. на городище выражен слабо. Найдено несколько обломков гончарной керамики XI в. Значительно больше материалов этого же времени собрано на селище, расположенном к С от городища.

Ратич О., 1957, с.77; Раппопорт П. А., 1967, с.53,54,133,153,192,198,225.

894. Пересопница, с. Ровенская обл. Близ села, на прав. бер. р. Стублы, городище — остатки древнерусской Пересопницы, впервые упомянутой в летописи под 1149 г. Площадка поселения, трапециевидная (130-220 × 220 м) в плане, окружена валом (выс.3 м) и возвышается над болотистой речной долиной на 2-3 м. С напольной (сев.-вост.) стороны сохранился широкий ров. Здесь же расположен въезд. К городищу (общая площадь свыше 4 га) примыкает большое открытое селище — посад. Памятник исследован В. С. Шеломенцевым-Терским. Культ. сл. содержит отложения древнерусского (XI—XIII вв.) и более позднего времени. Обнаружены остатки углубленных в землю жилищ, хозяйственных построек, костерезная мастерская. Найдены наконечники стрел, удила, замки, ключи, шиферные пряслица, обломки стеклянных браслетов, перстни, писала и пр. Судя по археологическим данным, укрепления были возведены в конце XI в.

ПСРЛ, II, стб.386; Антонович В. Б., 1901, с.41,42; 1901а, с.533-544; Ратич О., 1957, с.40,41; Раппопорт П. А., 1956, с.148,174; 1967, с.55,56,159,170,180,182,187-189,191,198,225; Короткий список, с.290; Шеломенцев-Терский В. С., 1977, с.390,391; 1978, с.402.

895. Белев, с. Ровенская обл. Близ села, на высоком мысу прав. бер. р. Стублы, неправильно-овальное (45 × 80 м) городище, укрепленное по периметру высоким (до 5 м) валом и рвом (глуб.7 м). С С и С-З у подножия холма проходит II ров. Культ. сл. содержит отложения позднефеодального и древнерусского (XI—XIII вв.) времени. Поселение обследовано В. В. Аулихом. Обнаружены углубленные в землю жилища, хозяйственные ямы, наземные глинобитные печи. По данным П. А. Раппопорта обо-

ронительные сооружения городища построены в конце X — начале XI в.

Антонович В. Б., 1901, с.42; Ратич О., 1957, с.32,33; Короткий список, с.287; Раппопорт П. А., 1967, с.39-42, 121, 132, 135, 188, 225; Аулих В. В., 1967, с.249,250.

896. Бегень, с. Ровенская обл. Близ села, городище и селище древнерусского времени. Здесь в 1890 г. был найден клад украшений XI—XII вв.

Антонович В. Б., 1901, с.44; Корзухина Г. Ф., 1954, с.94,95; Ратич О., 1957, с.32; Короткий список, с.287.

897. Козлин, с. Ровенская обл. Близ села, на холме, в уроч. Замчиско, городище. Сохранились следы каменной стены (XVI—XVII вв.?). В 1933 г. здесь был найден клад серебряных украшений XII—XIII вв.

Антонович В. Б., 1901, с.43; Ратич О., 1957, с.37.

898. Степань, г. Ровенская обл. В черте г., на территории парка (лев. бер. р. Горыни), городище — остатки древнерусской Степани. Под 1292 г. в летописи упомянут степанский князь Иван Глебович. Древнее городище почти полностью уничтожено при строительстве земляного укрепления в XVII в. Памятник обследован Ю. В. Кухаренко, П. А. Раппопортом и П. Ф. Лысенко. Собраны обломки древнерусской (XII—XIII вв.) и более поздней посуды.

ПСРЛ, II, стб.938; Антонович В. Б., 1901, с.45; Кухаренко Ю. В., 1961, с.38; Раппопорт П. А., 1967, с.180,182,192; Лысенко П. Ф., 1974, с.178.

899. Городец, с. Ровенская обл. В 2 км от села, на холме, возвышающемся над долиной лев. бер. р. Горыни, городище. Овальная (47 × 45 м) в плане площадка поселения обнесена по периметру валом (выс.3 м). С С городище прикрывает р., с Ю — заболоченная низина. Следы рвов отмечены с В и З. Въезд находился с напольной (зап.) стороны. При обследовании (П. А. Раппопорт) на городище собраны материалы X—XI вв.

Антонович В. Б., 1901, с.46; Ратич О., 1957, с.35; Раппопорт П. А., 1967, с.76,225.

900. Дубровица, г. Ровенская обл. В г., на мысу высокой террасы лев. бер. р. Горыни, городище — остатки древнерусской Дубровицы. Впервые князь Дубровицкий Глеб Юрьевич упомянут в летописи под 1183 г. С трех сторон овальное (80 × 50 м) в плане поселение защищали овраги и р., а с четвертой находились вал и ров. Памятник обследован Ю. В. Кухаренко, П. А. Раппопортом, П. Ф. Лысенко. Подъемный материал: древнерусская (XI—XIV вв.) гончарная

керамика. Ныне городище уничтожено при строительстве РТС.

ПСРЛ, II, стб.631; Антонович В. Б., 1901, с.46; Ратич О., 1957, с.79; Кухаренко Ю. В., 1961, с.38; Раппопорт П. А., 1967, с.75,76,170,180,183,225; Лысенко П. Ф., 1976, с.177,178.

901. Высоцк, г. Ровенская обл. В центре г., на мысу лев. бер. р. Горыни, городище. Укрепления уничтожены. На территории поселения находится парк и кладбище. При обследовании (Ю. В. Кухаренко) собраны обломки древнерусской (XI—XIII вв.) гончарной посуды. Ранее на городище были найдены шиферные пряслица и клад из серебряных монетных гривен и браслетов.

Антонович В. Б., 1901, с.46; Корзухина Г. Ф., 1954, с.135; Ратич О., 1957, с.42; Кухаренко Ю. В., 1961, с.34.

902. Столин, г. Брестская обл. В черте г., на бер. старицы р. Горыни сохранились следы древнерусского поселения (городища?). Культ. сл. мощностью до 1 м содержит обломки гончарных (XII—XIII вв.) сосудов.

Кухаренко Ю. В., 1961, с.21; Штыхов Г. В., 1971, с.29.

903. Давид-Городок, г. Брестская обл. Городище в г., на прав. бер. р. Горыни, в уроч. Замковая Гора. Поселение (100 × 110 м) занимает округлый холм и было окружено валом, местами сохранившимся на высоту 2 м. Городище исследовали польский археолог Р. Якимович и П. Ф. Лысенко. Культ. сл. достигает мощности 3,5 м, хорошо консервирует дерево и другие органические материалы. Раскопками обнаружены многочисленные наземные срубные жилища, настилы улиц, остатки деревянной церкви, погребения в дубовых саркофагах. Собрана обширная коллекция древнерусских вещей. Судя по находкам, поселение в Давид-Городке возникло в первой половине XII в.

Jakimowicz R., Кухаренко Ю. В., 1961, с.21-22; Раппопорт П. А., 1956, с.106,107,182 (№ 102); 1967, с.74, 75, 122, 132, 140, 170, 180, 184, 189, 225 (№ 30); Лысенко П. Ф., 1969; 1974, с.118-192; Штыхов Г. В., с.27-28; 1975, с.18; Очерки..., 1972, с.115-118.

Бассейн р. Случи

904. Великий Чернятин (Чернятин), с. Хмельницкая обл. В селе, на лев. бер. р. Случи, в уроч. Замчиско, разрушенное городище — остатки древнерусского Чернятина, впервые упомянутого в летописи под 1257 г.

ПСРЛ, II, стб.838; Дашкевич Н. П., 1878, с.69, 73-129; Терещук К., 1976, с.164,167.

905. Семиренки, с. Хмельницкая обл. Близ села, городище с материалами древнерусского (XI—XIII вв.) времени.

Короткий список, с.378; А ИА УССР, ф. ВУАК, № 526, № 531.

906. Староконстантинов, г. Хмельницкая обл. В г., на мысу, образованном слиянием р. Икопоти и Случи, под развалинами замка XVI в., городище. Сохранились следы валов и рвов. Среди подъемного материала обнаружена древнерусская (XII–XIII вв.) гончарная керамика, обломки стеклянных браслетов, железный нож. По мнению К. И. Терещука здесь располагался древнерусский Кобуд, впервые упомянутый в летописи под 1241 г.

ПСРЛ, II, стб.792; Терещук К. И., 1976, с.172,173.

907. Губин, с. Хмельницкая обл. Близ села, на мысу лев. бер. р. Случь при впадении в нее р. Ладыжки (лев. бер.), городище — остатки древнерусского Губина, впервые упомянутого в летописи под 1241 г. Поселение состоит из двух (детинец и окольный город) укрепленных площадок. Первая (50 × 80 м) защищена 4 линиями валов, упирающимися концами в обрывы бер. р. Случь. Вторая (100 × 70 м) с напольной стороны и со стороны р. Ладыжки укреплена 2 линиями валов и рвов. По археологическим материалам жизнь на городище протекала в XII–XIII вв.

ПСРЛ, II, стб.792; Раппопорт П. А., 1955, с.56,57; 1956, с.49,50, 62,69,72,108,109,155,166,182; 1961, с.164; 1967, с.72, 175, 180, 189, 192, 225; Короткий список, с.376; Терещук К. И., 1976, с.165,168.

908. Старый Острополь, с. Хмельницкая обл. Близ села, на мысу лев. бер. р. Случь, городище. Овальная (50 × 40 м) площадка поселения обнесена двойной линией валов. С Ю ее прикрывает р., с В и С — ручей. С напольной (зап.) стороны сохранился ров. Здесь же прослеживается въезд. Судя по археологическим данным, поселение существовало в X–XI вв.

Терещук К. И., 1976, с.166,168.

909. Любар, п. г. т. Житомирская обл. В пос., на мысу лев. бер. р. Случи, следы разрушенного городища — остатки древнерусского Болохова, впервые упомянутого в летописи под 1150 г. При обследовании найдены гончарная, хорошо профилированная керамика (XII–XIII вв.), шиферные пряслица, обломки стеклянных браслетов и т. п. Поселение, по-видимому, состояло из двух укрепленных частей (площадь около 1 га), разделенных рвом. Юго-зап. площадка, неправильно-овальная в плане, была укреплена валом по всему периметру. Въезд находился, по-видимому, западнее.

ПСРЛ, II, стб.398; Липко С. А., 1973, с.95-98; Терещук К. И., 1976, с.165,168,170,171.

910. Привитов, с. Житомирская обл. Близ села, городище. Подъемный материал:

древнерусская (XII–XIII вв.) гончарная керамика.

Короткий список, с.111.

911. Большие Деревичи, с. Житомирская обл. Близ села, на мысу лев. бер. р. Деревички, образующей здесь петлю, в уроч. Замчище, городище — остатки древнерусского Деревича, впервые упомянутого в летописи под 1241 г. Площадка поселения, четырехугольная в плане (свыше 1 га), с напольной (сев.) стороны укреплена тройной линией валов (выс. до 4 м) и рвов (шир.13 м, глуб.5,5 м). Памятник обследован П. А. Раппопортом в 1953 г. Культ. сл. содержит отложения конца XII–XIII вв.

ПСРЛ, II, стб.792; Антонович В. Б., 1901, с.31; Раппопорт П. А., 1955, с.54; 1956, с.30,31,69,109,112,113,115,155,182; 1961, с.164; 1967, с.72,132,175,180,192,225; Юра Р. А., 1962, с.59; Короткий список, с.108; Терещук К. И., 1976, с.168,169.

912. Колодяжное, с. Житомирская обл. Близ села, на высоком мысу лев. бер. р. Случи, городище — остатки древнерусского Колодяжина, упомянутого в летописи под 1241 г. Поселение с двух сторон ограничивали глубокие овраги, с третьей — сорокаметровый обрыв к реке, а с четвертой — двойная линия дугообразных (выс.4,5 м) валов и рвов. Памятник исследован Р. А. Юрой. Основу конструкции вала составлял ряд (более 70) клеток, приспособленных для жилья, но сверху перекрытых насыпью вала. Изнутри к ним примыкал другой ряд клеток хозяйственного назначения. В центре площадки находились обычные полуземляночные жилища. При раскопках найдены древнерусские материалы XII–XIII вв.: кузнечные и древообрабатывающие инструменты, каменные литейные формочки, сельскохозяйственные орудия, гончарная керамика, обломки стеклянных браслетов, а также наконечники стрел, копий, железные навершия булавы и топоры.

ПСРЛ, II, стб.786; Гончаров В. К., 1950; Юра Р. А., 1955; 1962; Раппопорт П. А., 1956, с.34, 105,106,113,119, 134,141,143,145, 151,159, 175,182; 1967, с.127,162,172,173,175,180,192,193; Короткий список, с.109; Толочко П. П., 1975, с.54; Археология УРСР, с.274-276.

913. Новый Мирополь, с. Житомирская обл. Близ села, на высоком мысу лев. бер. р. Случи, округлое городище. Поселение было обведено 2 линиями валов и рвов, ныне почти полностью уничтоженных распашкой. Памятник исследован С. Гамченко. Культ. сл. содержит редкие обломки лепной (VII–IX вв.) керамики и множество фрагментов гончарной, древнерусской (XI–XIII вв.) посуды. Данное городище отождествляется с древнерусским Ка-

менцем, впервые упомянутым в летописи под 1196 г.

ПСРЛ, II, стб.698; Гамченко С., 1901, с.357; Раппопорт П. А., 1956, с.43,182; 1967, с.110,175,180,181; Короткий список, с.110; Терещук К. I., 1976, с.168.

914. Грицев, с. Хмельницкая обл. Близ села, на мысу прав. бер. р. Хоморы (лев. приток р. Случь), при впадении в нее ручья, городище. Поселение, неправильно-овальное (50 × 20-30 м) в плане, с напольной (вост.) стороны укреплено рвом. По периметру ранее проходил вал, следы которого сохранились с В. Судя по подъемному материалу, городище относится к древнерусскому (XI–XIII вв.) времени.

Короткий список, с.376; Терещук К. I., 1976, с.170.

915. Полонное, п. г. т. Хмельницкая обл. В пос., на прав. бер. р. Хоморы (лев. приток р. Случь), следы городища — остатки древнерусского Полоного, упомянутого в летописи под 1149 г.

ПСРЛ, II, стб.391; Нариси, 1957; Короткий список, с.366; Терещук К. I., 1976, с.168.

916. Довбыш, с. Житомирская обл. Близ села, на невысоком мысу, округлое городище. Поселение обнесено двойным рядом валов и рвов. Судя по подъемному материалу, оно относится к древнерусскому (XI–XIII вв.) времени.

Терещук К. I., 1976, с.174.

917. Разино, ж. д. ст. Житомирская обл. Близ ст., на мысу, возвышающемся над болотистой низиной, городище (Замки). Округлая (диам. 50 м) площадка поселения окружена валом. Кроме этого вала, имеются еще две линии валов (выс.2 м) и рвов (глуб.2 м). С напольной стороны между валами имеются горизонтальные площадки. Въезд на городище прослеживается с С. По археологическому материалу жизнь на поселении продолжалась в XII–XIII вв.

Раппопорт П. А., 1967, с.72,73,132,134,225; Терещук К. I., 1976, с.168,174.

918. Суемцы (Семоц), с. Житомирская обл. Близ села, на прав. бер. р. Случи, городище — остатки древнерусского Семоца, впервые упомянутого в летописи под 1172 г.

ПСРЛ, II, стб.556; Терещук К. I., 1976, с.166.

919. Новаград-Волынский, г. Житомирская обл. В г. следы разрушенного городища — остатки древнерусского Возвягля, впервые упомянутого в летописи под 1257 г.

ПСРЛ, II, стб.838; Терещук К. I., 1976, с.168.

920. Гульск, с. Житомирская обл. В селе, на прав. бер. р. Случи, следы городища — ос-

татки древнерусского Гольска, впервые упомянутого в летописи под 1150 г.

ПСРЛ, II, стб.396; Барсов Н. П., 1885, с.53.

921. Несолонь, с. Житомирская обл. Близ села, городище древнерусского (XII–XIII вв.) времени.

Короткий список, с.110.

922. Дружба, п. г. т. Житомирская обл. На окраине пос., на бер. Городницкого водохранилища, городище с материалами XI–XIII вв.

Люца А. П., 1977, с.344.

923. Столпин, с. Ровенская обл. Близ села, на мысу прав. бер. небольшой речки, городище. С напольной стороны поселение укреплено дугообразным рвом. Валы не прослеживаются. Площадка (35 × 65 м) городища ровная, на 4 м возвышается над долиной. Культ. сл. не выразителен. Вокруг расположено селище с гончарной, древнерусской (XI–XIII вв.) керамикой.

Ратич О., 1957, с.80; Раппопорт П. А., 1967, с.36,225.

924. Сапожин, с. Ровенская обл. Близ села, на плоской местности, городище — остатки древнерусской Сапогыни, впервые упомянутой в летописи под 1151 г. Овальная (100 × 60 м) площадка поселения была по периметру окружена валом, ныне плохо сохранившимся. С Ю-В прослеживаются следы рва. По археологическим материалам городище относится к сер. XI–XIII вв.

ПСРЛ, II, стб.441; Ратич О., 1957, с.80; Раппопорт П. А., 1967, с.36,225.

925. Корец, г. Ровенская обл. В 1 км от г., по дороге в с. Шатни, на мысу лев. бер. р. Корчик, городище, по-видимому, остатки древнерусского Корческа, впервые упомянутого в летописи под 1150 г. Поселение треугольное (63 × 52 м) в плане, по периметру обведено двойным валом (выс.2 м) и рвом. Подъемный материал на городище: древнерусская (XI–XIII вв.) гончарная керамика.

ПСРЛ, II, стб.396; Антонович В. Б., 1901, с.35; Ратич О., 1957, с.37,38; Короткий список, с.289.

926. Залужье, с. Ровенская обл. В 1 км от села, на песчаном бугре, среди труднопроходимого болота, овальное (95 × 70 м) городище. Валов и рвов на городище нет, но склоны бугра были искусственно подрезаны в древности. При обследовании памятника обнаружена лепная керамика (VII–VIII вв.) и обломки древнерусской (XI–XIII вв.) гончарной посуды. Найдены

также шиферные пряслица, наконечники стрел и копий, перстни, шпоры и пр.

Антонович В. Б., 1901, с.37-38; Ратич О., 1957, с.36; Кухаренко Ю. В., 1959, с.94; 1961, с.34; Короткий список, с.288; Раппопорт П. А., 1967, с.74,186,225.

Бассейны рек Уборти, Словечны и Ужа

927. Большая Хайча, с. Житомирская обл. Близ села, на бер. р. Уборти, в уроч. Окоп, городище XI–XIII вв.

Антонович В. Б., 1901, с.25; Короткий список, с.107.

928. Олевск, п. г. т. Житомирская обл. Близ пос., на прав. бер. р. Уборти, городище. Небольшое, округлое в плане поселение занимает возвышенность коренного бер. р. По периметру обнесено высоким валом. На поверхности городища встречается древнерусская (XII–XIII вв.) гончарная керамика.

Антонович В. Б., 1901, с.23; Кухаренко Ю. В., 1961, с.39; Короткий список, с.110.

929. Городец, с. Житомирская обл. Близ села, на лев. бер. р. Словечны, городище. Подчетырехугольное в плане поселение обнесено валом м рвом. На поверхности встречаются обломки гончарных сосудов, пряслица, камни и пр.

Антонович В. Б., 1901, с.23; Кухаренко Ю. В., 1961, с.39.

930. Радецкая Болярка, с. Житомирская обл. Близ села, на бер. р. Ужа, городище XI–XIII вв.

Короткий список, с.111.

931. Ушица, с. Житомирская обл. Близ села, на прав. бер. р. Уж, городище — остатки древнерусского Ушеска, впервые упомянутого в летописи под 1150 г.

ПСРЛ, II, стб.396; Третьяков П. Н., 1952, с.66; Толочко П. П., 1975, с.25.

932. Коростень, г. Житомирская обл. Близ г., по обоим берегам р. Уж, 4 городища, являющихся по мнению исследователей. остатками древнерусского Искоростеня, упомянутого в летописи под 945 г. Наибольшее (площадь около 9 га) овальное городище (IV) находится на лев. бер. р., а 3 других занимают правобережные высоты. Систематически все 4 памятника исследованы слабо. Не исключено, что большее городище возникло задолго до X в. Наиболее хорошо изучены I (площадь 0,5 га) и II (площадь 0,05 га) поселения. Основу конструкции валов II городища составлял ряд деревянных срубов, забитых камнями и землей. К ним примыкал изнутри ряд жилых клеток. Культ. сл.

содержит обломки гончарной (XI–XIII вв.) и лепной (VIII? – X вв.) керамики. На I городище помимо обычных бытовых предметов найдены трехбусинные височные кольца, кресты-энколпионы, наконечники стрел и копий, боевые топоры. Собрана также коллекция гончарной древнерусской (XI–XIII вв.) керамики. Лепные черепки — единичны и невыразительны. Основные напластования III городища (площадь 0,4 га) датируются литовским временем, но есть и домонгольские вещи. IV городище не исследовалось. Среди случайных находок есть шиферные пряслица.

ПСРЛ, I, стб.55; Третьяков П. Н., 1952, с.66; Раппопорт П. А., 1956, с.101,146,152,182; Короткий список, с.109; Самойловский I. М., 1970, с.191-197; Толочко П. П., 1975, с.50,51.

933. Збраньки, с. Житомирская обл. Близ села, городище древнерусского (XI–XIII вв.) времени. Рядом был найден клад серебряных украшений XII–XIII вв.

Антонович В. Б., 1901, с.19; Короткий список, с.108.

934. Норинск, с. Житомирская обл. Близ села, городище древнерусского (XI–XIII вв.) времени.

Короткий список, с.110.

935. Овруч, г. Житомирская обл. В г. на крутой окруженной оврагами горе, на прав. бер. р. Норин, городище — остатки древнерусского Вручия, упомянутого в летописи под 977 г. В г. сохранилась Васильевская церковь XII в.

ПСРЛ, II, стб.62; Осеевский Г. О., 1878; Короткий список, с.110; Асеев Ю. С., 1969, с.160-164; Раппопорт П. А., 1972; Толочко П. П., 1975, с.51,52.

Бассейн р. Тетерева

936. Райки, с. Житомирская обл. Близ села, при слиянии рек Гнилопяти и Рублянки, городище. Поселение округлое (площадь 1,25 га) обнесено валом и рвом. основу конструкции вала составляли два ряда деревянных клеток. Один из них был забит землей, а внутренний приспособлен для жилья (печи, полы). К жилым клетям примыкал третий ряд хозяйственных помещений. В центре городища были обнаружены обычные жилища-полуземлянки. С напольной стороны укрепления были усилены второй линией валов и рвов. Поселение полностью погибло во время Батыева нашествия (1241 г.). При раскопках найдены наральники, чересла, косы, заступы, обуглившиеся зерна ржи, пшеницы, ячменя. Обнаружены также кузнечные и ювелирные мастерские, многочисленные украшения, бытовые предметы. Широко представлены предметы вооружения: обломки

мечей, наконечники стрел и копий, обрывки кольчуг, шлемы, навершия булав. Детинец окружал обширный неукрепленный посад, где так же вскрыта мастерская-ювелира, а среди находок — много обломков стеклянных браслетов. Укрепление было построено в XII в. на месте более раннего славянского селища.

Антонович В. Б., 1901, с.3; Гончаров В. К., 1949; 1950; Раппопорт П. А., 1956, с.17, 32, 33, 103-105, 113, 122, 134, 137, 141, 143, 145, 151, 175, 182; 1961, с.219, 226; 1967, с.127,172,173,192,193; Короткий список, с.111; Довженко В. И., 1952; 1962, с.95; 1970, с.36-44; 1975; Толочко П. П., 1975, с.53,54.

937. Старая Котельня, с. Житомирская обл. Близ села, на прав. бер. р. Гуйвы, городище — остатки древнерусской Котельницы, впервые упомянутой в летописи под 1143 г.

ПСРЛ, II, стб.314; Антонович В. Б., 1901, с.2; Короткий список, с.112; Терещук К. I., 1976, с.173.

938. Житомир, г. В черте г., следы городища с материалами XI—XIII вв. — остатки древнерусского Житомеля, впервые упомянутого в Списке русских городов конца XIV в.

НПЛ, 1950, с.476; Антонович В. Б., 1901, с.7; Короткий список, с.108.

939. Станишовка, с. Житомирская обл. Близ села, городище с материалами XI—XIII вв. Короткий список, с.112; А ИА УССР, ф. ВУАК, № 46/4.

940. Коростышев, г. Житомирская обл. В г., на лев. бер. р. Тетерева городище древнерусского (XI—XIII вв.) времени.

Короткий список, с.109.

941. Городск, с. Житомирская обл. Близ села, на смежных возвышенностях лев. бер. р. Тетерев, городище из трех укрепленных частей — остатки древнерусского Городеска, упомянутого в летописи под 1257 г. Укрепления носят названия Большого и Малого городищ, Красная гора. Все они подвергались археологическим исследованиям. Наиболее полно изучено Малое городище (Р. И. Выезжев). Здесь обнаружено около 30 жилых и хозяйственных комплексов, найдены мастерские литейщика-ювелира, гончара. Раскопано несколько сырдутных горнов. В коллекции предметов с городища: серпы, косы, наральники, ножницы, топоры, ножи, замки, обломок меча, различные украшения, множество стеклянных браслетов. Большинство материалов хорошо датируются XII—XIII вв. Особого внимания заслуживает находка нескольких западноевропейских колоколов. Основу вала городища составляли два ряда дубовых клетей, из которых внутренняя была приспособлена для жилья.

ПСРЛ, II, стб.838; Дмитриевская А., 1949, с.47; Гончаров В. К., 1952а; Раппопорт П. А., 1956, с.106,134,175,182; 1967, с.172;

Выезжев Р. И., 1960; 1962; 1975; Короткий список, с.108; Толочко П. П., 1975, с.52,53.

942. Корчевка, с. Житомирская обл. Близ села, на лев. бер. руч. Корчеватого, городище. Площадка поселения (четыреугольник со скругленными углами в плане) обведена двойной линией валов. Въезд прослеживается с В. Внутренняя территория городища составляет около 0,3 га. Памятник исследован С. Гамченко. Культ. сл. содержит отложения древнерусского (XI—XIII вв.) времени. Найдены: гончарная, хорошо профилированная керамика, шиферные пряслица, обломки стеклянных браслетов и т.п. Гамченко С., 1897, с.94; Раппопорт П. А., 1956, с.39,109,182; Короткий список, с.109.

943. Кочерово, с. Житомирская обл. Близ села, в верховьях р. Белки (прав. приток р. Тетерев), городище — остатки древнерусского Кучара, впервые упомянутого в летописи под 1162 г.

ПСРЛ, II, стб.517; Кучера М. П., 1976а, с.191.

944. Радомышль, г. Житомирская обл. В г., на мысу лев. бер. р. Тетерева, городище — остатки древнерусского Мическа, впервые упомянутого в летописи под 1150 г.

ПСРЛ, II, стб.413; Короткий список, с.111.

945. Браженка, с. Житомирская обл. Близ села, городище древнерусского (?) времени.

Короткий список, с.107.

946. Городище, с. Житомирская обл. Близ села, городище древнерусского (?) времени. Короткий список, с.108.

947. Малин, г. Житомирская обл. В г., на лев. бер. р. Ирши, следы разрушенного городища древнерусского времени.

Третьяков П. Н., 1952, с.65; Короткий список, с.110.

948. Иванков, с. Киевская обл. На юго-вост. окраине села, на высоком мысу лев. бер. р. Тетерев, в парке, городище. Вытянутая (120 × 60—70 м) площадка поселения с боков ограничена глубокими оврагами, а от берегового плато отделена ложбиной. Оборонительные укрепления уничтожены, по-видимому, при строительных работах. Подъемный материал: гончарная, древнерусская (конца X — начала XI в.) керамика.

Третьяков П. Н., 1952, с.64,65; Кучера М. П., 1976, с.176-179.

949. Быково, с. Житомирская обл. У села, близ истоков р. Здвижи, в уроч. Грубск, округлое (диам. 105 м) городище. Поселение обне-

сено кольцевым валом (выс.2,5 м) и рвом. Въезд прослеживается с В. К укреплению примыкает значительное открытое селище. Памятник исследован В. Б. Антоновичем. Все найденные материалы датируются XII–XIII вв. Данное городище, известное в литературе под названием Малого Грубского, находится на территории огромного (Большого Грубского) городища скифского времени.

Антонович В. Б., 1893, с.38; 1895, с.55; Раппопорт П. А., 1952, с.112; 1956, с.43,47,58,63,68,70,182.

950. Водотиев, с. Житомирская обл. Близ села, по сведениям В. Б. Антоновича, городище XI–XIII вв.

Антонович В. Б., 1895, с.14; Короткий список, с.108.

951. Макаров, п. г. т. Киевская обл. Близ пос., на мысу прав. бер. р. Здвиг, городище. Округлая (диам. 80 м) в плане площадка поселения с напольной стороны укреплена рвом (шир.20 м, глуб.6 м). Ранее, по-видимому, по периметру городища шел вал, ныне уничтоженный. На склонах городища и участке примыкающего к нему берегового плато встречаются обломки древнерусской (XII–XIII вв.) гончарной керамики и материалы XVII в. На месте древнерусского городища в XVI–XVII вв. существовал замок. По-видимому, это поселение является остатками древнерусского Здвигденя, впервые упомянутого в летописи под 1097 г.

ПСРЛ, I, стб.261; Бугай А. С., 1972, с.339; Кучера М. П., 1976а, с.177,179,181.

952. Здвигивка, с. Киевская обл. Близ села, на прав. бер. р. Здвига, городище древнерусского (XI–XIII вв.) времени.

Нариси, 1957, с.463; Короткий список, с.169.

953. Оранное, с. Киевская обл. Близ села, на лев. бер. р. Тетерева, городище древнерусского (?) времени.

Короткий список, с.171.

954. Фрузиновка (Подол), с. Киевская обл. Близ села, городище. Подъемный материал: древнерусская лепная и гончарная (IX–XI вв.) керамика.

Короткий список, с.173; Третьяков П. Н., 1941, с.124.

955. Медвин, с. Киевская обл. В 2 км зап. села, на низком мысе лев. бер. р. Тетерева, городище (площадь 0,15 га), окруженное по периметру валом. Памятник обследован О. Н. Мельниковской и М. П. Кучерой. Культ. сл. содержит древнерусские (XII–XIII вв.) материалы и ре-

дкие обломки лепных сосудов милоградской культуры.

Мельниковская О. Н., 1967, с.189,191; Кучера М. П., 1976, с.93; 1976а, с.176.

Бассейн р. Ирпеня

956. Яроповичи, с. Житомирская обл. Рядом с селом, у истоков р. Ирпеня, городище, по-видимому, остатки древнерусского Ярополча, впервые упомянутого в летописи под 1160 г. Подъемный материал: древнерусская (XI–XIII вв.) гончарная керамика.

ПСРЛ, II, стб.505; Раппопорт П. А., 1952, с.108,109; 1956, с.72,109,111,171,174,182; Короткий список, с.112.

957. Быково, с. Житомирская обл. Близ села, городище древнерусского (?) времени.

Короткий список, с.107.

958. Плесецкое, с. Киевская обл. В сев. части села, на бер. ручья (прав. приток р. Ирпеня) подчетыреугольное городище на холме, окруженное мощным подковообразным валом (выс.4–5 м). Культ. сл. содержит материалы XVI–XVIII вв. и древнерусскую гончарную керамику. Поселение, по-видимому, полностью перестроено в XVI в.

Антонович В. Б., 1895, с.41; Раппопорт П. А., 1952, с.146; 1954а, с.23; 1956, с.140,170; Короткий список, с.171; Кучера М. П., 1976а, с.183.

959. Черногородка, с. Киевская обл. В селе сохранились следы городища. Поселение занимало возвышение (диам. 100 м) на лев. бер. р. Ирпеня против впадения в нее р. Унавы. Остатки вала (длина 60 м, выс.6 м) прослеживается с сев.-зап. края. Культ. сл. содержит отложения сер. I тыс. н. э., древнерусского (XII–XIII вв.) и более позднего (XIV–XVI вв.) времени. По мнению М. П. Кучеры здесь находился древнерусский Чернев, впервые упомянутый в летописи под 1151 г. Черногородка перечислена также в Списке русских городов конца XIV в.

ПСРЛ, II, стб.433; НПЛ, 1950, с.476; Бугай А. С., 1972, с.339; Кучера М. П., 1976а, с.183,197.

960. Жорновка, с. Киевская обл. В 2 км юго-зап. села, на мысу прав. бер. р. Ирпень, городище. Поселение, треугольное (150 × 75 м) в плане (площадь 0,75 га), с напольной (сев.-вост.) стороны укреплено валом (выс.0,5 м) и рвом. Следы вала (выс.0,3–0,5 м) сохранились и по юго-вост. краю городища. Культ. сл. содержит отложения XII–XIII вв. (гончарная керамика) и более позднего (XVII в.) времени. Рядом с городищем у р. находится синхронное ему селище.

Кучера М. П., 1976а, с.181.

961. Боярка, с. Киевская обл. В селе застроенное городище. Подъемный материал: древнерусская (XI–XIII вв.) гончарная керамика.

Раппопорт П. А., 1954а, с.22; 1956, с.173; Короткий список, с.167; Бугай А. С., 1972, с.339.

962. Белгородка, с. Киевская обл. В селе, на прав. бер. р. Ирпень, обширное городище, состоящее из трех укрепленных частей, — остатки древнерусского Белгорода, о постройке которого Владимиром Святославичем летопись сообщает под 991 г. Детинец Белгорода (470 × 235 м) занимает возвышенную часть берегового плато и с *З* и *С* укреплен естественными рубежами, а с *В* и *Ю* — мощными валами с сырцовою площадкой внутри и рвами. К детинцу с *В* и *С* примыкает огромный окольный город, также защищенный валами и рвами. Памятник исследовали В. В. Хвойка, Д. И. Блитель, П. А. Раппопорт, Б. А. Рыбаков, Г. Г. Мезенцева. В детинце обнаружены фундаменты двух каменных храмов, украшенных майоликовыми плитками, келья и усыпальница известного епископа Максима. На предполагаемой территории княжеского двора найдены котлованы хозяйственных построек (поварни?), остатки печей для выпечки хлеба. В различных местах поселения вскрыты десятки жилых, углубленных в землю построек, гончарные мастерские, кузница. За валами окольного города исследованы дружинные погребения X–XI вв. В детинце удалось установить место древнего городища. Собран богатейший вещевой инвентарь, характеризующий быт древнерусских горожан X–XIII вв.

ПСРЛ, I, стб.122; Антонович В. В., 1895; Стелецкий Б., 1909; Полонская Н. Д., 1911; Хвойко В. В., 1913, с.75-79; Блитель Д. И., 1952, с.34,35; Раппопорт П. А., 1952, с.144; 1954, с.22,24; 1956, с.16, 54, 73, 82, 90, 91, 113, 120, 127, 134, 137, 141-143, 147, 149, 151, 172,173,175,182; 1967, с.157,188-190; Кирпичников А. Н., 1953; Тихомиров М. Н., 1956, с.299,300; Рыбаков В. А., 1963, с.187; 1969, с.330-332; Рыбаков В. А., Николаева Т. В., 1970, с.285-287; Мезенцева Г. Г., 1968; 1974, с.38-40; Археология УРСР, с.237-242; Толочко П. П., 1975, с.27-30; Мезенцева Г. Г., Линева Е. А. и др., 1976, с.361,362; 1977, с.339,340.

963. Мотыжин, с. Киевская обл. В зап. части села, на невысоком возвышении, на краю заболоченной долины (у истоков р. Бучи), городище. Поселение (площадь 0,5 га) было окружено валом (выс.5 м), сохранившимся с *Ю* и *З*, и рвом. Культ. сл. содержит отложения XI–XIII вв. и более позднего (XVI–XVII вв.) времени. По мнению М. П. Кучеры здесь находился древнерусский Мутижир, впервые упомянутый в летописи под 1162 г.

ПСРЛ, II, стб.517; Бугай А. С., 1972, с.339; Кучера М. П., 1976а, с.177,181,196.

964. Демидов, с. Киевская обл. На сев.-вост. окраине села, в уроч. Городец, следы городища. Поселение занимало часть невысокого мыса лев. бер. р. Ирпеня. Городище почти полностью уничтожено карьером. Сохранились с *Ю* и *С* отрезки вала (выс.3 м) и следы рва. По данным XIX в. городище было подчетыреугольным (50 × 75 м). Культ. сл. содержит отложения эпохи бронзы, железного века и древнерусского (XII–XV вв.) времени.

Кучера М. П., 1976а, с.179.

965. Борки, с. Киевская обл. Близ села, в уроч. Холмы, городище с материалами древнерусского (?) времени.

Короткий список, с.167.

Бассейн среднего течения р. Днепра (от Киева до устья р. Ворсклы)

966. Китаево, с. Киевская обл. Близ села (южн. окраина г. Киева), на мысу прав. бер. р. Днепр сложномысовое городище, состоящее из трех укрепленных частей. Рядом находятся неукрепленное селище и три курганные группы. Укрепленная площадь поселения составляет 3 га. Первая часть (детинец) окружена валом по всему периметру, а две другие — лишь с напольной стороны. Имеются еще два небольших укрепления. Китаевское городище неоднократно обследовалось археологами. Однако масштабных работ здесь не проводилось. Обнаружены жилища-полуземлянки, различные бытовые предметы из железа и бронзы, лепная (X в., а по мнению М. П. Кучеры эпохи железа) и гончарная (X–XIII вв.) древнерусская керамика. Находки на селище — аналогичны городищенским. Среди курганов раскопаны насыпи с погребениями X в. По мнению ряда исследователей данное городище является остатками древнерусского Пересечена, упомянутого в летописи под 1154 г.

ПСРЛ, II, стб.471; Спицын А. А., 1899, с.267; ИАК, 1912, с.104; Линка Н. В., 1952, с.49; Раппопорт П. А., 1956, с.48,49,170,173, 182; Довженко В. И., 1967, с.260,261; 1968; Кубишев А. И., 1964, с.43-45; Толочко П. П., 1975, с.30,31; Кучера М. П., 1976а, с.183-185.

967. Вета Почтовая, с. Киевская обл. В селе, на небольшом холме-останце, возвышающемся над поймой р. Веты, овальное городище (90 × 50 м), укрепленное по периметру валом. К детинцу примыкает с *С-В* окольный город (140 × 100 м), так же обнесенный валом. Общая укрепленная площадь поселения достигает 2 га. По мнению ряда исследователей здесь находился древнерусский Звенигород, впервые упо-

мянутый в летописи под 1096 г. Городище неоднократно обследовалось археологами (Л. П. Добровольский, Н. В. Линка, П. П. Ефименко, П. А. Раппопорт). Культ. сл. содержит гончарную древнерусскую керамику и другие многочисленные вещевые находки XI—XIII вв.

ПСРЛ, II, стб.234; Линка Н. В., 1952, с.39-53; Раппопорт П. А., 1952, с.142; 1956, с.52-54,70,71,109,173,182; 1967, с.168,189,190; Короткий список, с.168.

968. Процев, с. Киевская обл. Между селами Процев и Вишенки, на возвышении среди заболоченной поймы лев. бер. р. Днепра, городище. Кольцевые вал (выс.1 м) и ров (глуб.2 м) окружают площадку 23 × 26 м. Поселение осматривалось И. М. Самойловским и Д. Т. Березовцом. Обследовано в 1964 г. М. П. Кучерой. Культ. сл. содержит редкие обломки древнерусской (XII—XIII вв.) гончарной керамики и обломки лепной посуды эпохи поздней бронзы. В валу обнаружены деревянные конструкции и жилые забитые землей клетки.

Самойловский И. М., 1952, с.78; Кучера М. П., 1972, с.109-113.

969. Васильков, г. Киевская обл. В сев.-зап. части г., на высоком лев. бер. р. Стугны, городище — остатки древнерусского Василева, впервые упомянутого в летописи под 996 г. Поселение состоит из трех укрепленных частей, расположенных одна за другой с *З* на *В*. Детинец занимает мыс (площадь 0,9 га), ограниченный со всех сторон крутыми склонами, а с *В* соединяющийся узким перешейком с окольным городом. Площадка детинца застроена, следы укреплений сохранились плохо. Территория окольного города (площадь 2,7 га) охватывает детинец с *С* и *В*. Причем, окольный город, окруженный валом (выс.7 м, шир. основания 25 м) и рвом, занимал и часть берегового плато и прилегающий участок долины. Основу вала составляют ряды дубовых срубов и сырцовая кладка, характерная для строительства эпохи Владимира Святославича. Третья укрепленная часть городища (площадь около 25 га) обведена валом (выс.4 м, шир. основания 20 м), сохранившимся на протяжении 760 м. Основу конструкции этого вала составляют два ряда дубовых срубов. Время сооружения третьей линии обороны Василева не установлено. Среди подъемного материала везде встречена гончарная древнерусская (XI—XIII вв.) керамика.

ПСРЛ, I, стб.124; Антонович В. Б., 1895, с.45; Линка Н. В., 1952, с.39-53; Раппопорт П. А., 1954, с.23; 1956, с.167,172,173; 1967, с.172, 189,190,192; Рыбаков Б. А., 1965а, с.123; Короткий список, с.167; Малеев Ю. Н., 1973, с.306,307; Толочко П. П., 1975, с.32,33; Кучера М. П., 1976а, с.184-186.

970. Заречье, х. Киевская обл. На лев. бер. р. Стугны, на мысу, образованном двумя оврагами, городище, сильно испорченное карьером кирпичного завода. Поселение состоит из 2-х укрепленных частей — детинца и окольного города общей площадью около 1,5 га. Высота вала детинца с напольной стороны достигает 2 м, а глубина рва — 5 м. Оборонительные сооружения городища исследовал П. А. Раппопорт. В 1963-1964 гг. на поселение провел стационарные раскопки Б. А. Рыбаков. В валу обнаружена сырцовая кладка, характерная для строительства эпохи Владимира Святославича и дубовые городни. Большой интерес представляют ворота в виде узкого проема, обложенного дубовыми плахами, ведущие из детинца в окольный город. Ворота были перекрыты надвратной башней. Все материалы, найденные на городище, датируются концом X — началом XI в. Особый интерес представляет находка 2-х серебряников I и III типов князя Владимира Святославича. Поселение погибло во время сильного пожара. По предположению Б. А. Рыбакова его можно отождествить с Новгородом Малым, известным из жития Феодосия Печерского (XI в.)

Патерик, с.16,17; Линка Н. В., 1952, с.39-53; Раппопорт П. А., 1952б, с.107-110; 1954а, с.23; 1956, с.29,30,37,38,87-89,109,121, 142, 143,170,173,182; 1967, с.167; Рыбаков Б. А., 1965, с.123; 1966; Короткий список, с.169; Мединцева А. А., 1969; Довженок В. И., 1975, с.12; 1978, с.82.

971. Старые Безрадици, с. Киевская обл. На зап. окраине села, на мысу лев. бер. р. Стугны, городище — остатки древнерусского Тумаща, впервые упомянутого в летописи под 1150 г. Детинец городища, треугольный в плане (площадь 1,8 га) по периметру окружен валом. Въезд на городище прослеживается с юго-зап. напольной стороны. Отсюда к детинцу примыкает обширный окольный город (площадь около 8 га). В начале века В. В. Хвойка наблюдал две линии валов, укреплявших поселение с *Ю*, ныне полностью распаханых. Прослеживается лишь лощина (ров?) в 400 м от детинца. Городище неоднократно обследовалось археологами. Оборонительные укрепления исследовал П. А. Раппопорт. Основу вала составляют забитые землей срубы. В 1963-1964 гг. стационарные раскопки памятника провел Б. А. Рыбаков. Культ. сл. содержит отложения зарубинецкой культуры и древнерусского (XI—XIII вв.) времени. Обнаружены углубленные в землю жилища. Помимо керамики, найдены серебряная монетная гривна киевского типа, стеклянные браслеты, шиферные пряслица, различные украшения, орудия труда. Ранее на городище была об-

наружена свинцовая вислая печать греко-русского типа с нагрудным изображением св. Романа.

ПСРЛ, II, стб.400; Антонович В. Б., 1895, с.22; Линка Н. В., 1952, с.39-53; Раппопорт П. А., 1951, с.114-118; 1954, с.23; 1956, с.25,38,61, 100-102,132-133,136; Рыбаков Б. А., 1965б, с.123; Короткий список, с.172; Кучера М. П., 1976а, с.189.

972. Красное (Рославичи), с. Киевская обл. Близ села (южн. г. Василькова), на острове, образованном двумя рукавами р. Красной, городище (Замок) — остатки древнерусского Красна, впервые упомянутого в летописи под 1136 г. (?). Подъемный материал: гончарная древнерусская (XII-XIII вв.) керамика. В 1889 г. здесь были найдены 3 серебряные гривны киевского типа.

ПСРЛ, II, стб.229; Антонович В. Б., 1895, с.46; Короткий список, с.172.

973. Триполье, с. Киевская обл. В центре села, на прав. бер. р. Днепр при впадении в него р. Красной, городище — остатки древнерусского Треполя, впервые упомянутого в летописи под 1093 г. Укрепления прослеживаются плохо. Поселение вытянулось вдоль Днепра на 800 м. Площадка городища застроена. Среди случайных находок имеются свинцовая вислая печать с изображением святых Михаила и Георгия по сторонам, несколько серебряных гривен киевского типа, свинцовые пломбы, стеклянные браслеты, гончарная древнерусская (XI-XIII вв.) керамика.

ПСРЛ, I, стб.219; Антонович В. Б., 1895, с.24-25; Раппопорт П. А., 1954а, с.23; 1956, с.167,170,172,173; Довженок В. И., 1967, с.260,261; 1968, с.40; 1975, с.12; Короткий список, с.173; Толочко П. П., 1975, с.33-35.

974. Халепье, с. Киевская обл. Около села, на прав. бер. р. Днепр, почти полностью разрушенное городище — остатки древнерусского Халепа, упомянутого в летописи в связи с событиями 1093 г. При исследовании поселения обнаружены жилища-полуземлянки и многочисленные бытовые предметы древнерусского (XI-XIII вв.) времени. Рядом с городищем расположено неукрепленное селище.

ПСРЛ, т. I, стб.249; Антонович В. Б., 1895, с.25; Довженок В. И., 1967, с.260, 261; 1968, с.40; 1975, с.12; Короткий список, с.173; Раппопорт П. А., 1954а, с.23; 1956, с.167,170,173.

975. Витачев, с. Киевская обл. На высоком коренном прав. бер. р. Днепр, в селе, городище (Северное), состоящее из 3-х укрепленных частей, древнерусского Витичева, впервые упомянутого византийским императором Константином IX Багрянородным около 949 г. Общая укрепленная площадь городища — свыше 10 га. Памятник обследовался В. В. Хвойкой. Стационарные раскопки поселения проведены Б.

А. Рыбаковым в 1961-1962 гг. Обнаружены полуземляночные жилища, а также жилые городни в валу. Самую высокую точку в детинце занимала сигнальная башня, на которой разводился костер. Среди находок: древнерусская гончарная керамика X-XI вв., шиферные пряслица, стеклянные бусы, железные ножи, наконечники стрел, ключи и т. п. Часть поселения занимал грунтовой могильник того же времени. Хвойка В. В., 1905, с.93-104; Рыбаков Б. А., 1965а, с.7-15; 1965б, с.127-129; Раппопорт П. А., 1967, с.202; Короткий список, с.168; Толочко П. П., 1975, с.35.

976. Витачев, с. Киевская обл. В 1,5 км к Ю от села, на мысу прав. бер. р. Днепр, городище (южное), окруженное по периметру валом, а по склону и рвом — остатки летописного Святополча (Михайлова), впервые упомянутого в письменных источниках под 1095 г. Укрепленная площадь городища — 0,75 га. Памятник неоднократно обследовался археологами. Стационарные раскопки осуществлены экспедицией Б. А. Рыбакова в 1961-1962 гг. Обнаружены древнерусские материалы XII-XIII вв. На площадке городища также располагался могильник, возможно возникший в последний период существования поселения. Справедливость отождествления южного городища у села Витачев с летописным Святополчем-Михайловым доказана Б. А. Рыбаковым.

ПСРЛ, II, стб.219; Раппопорт П. А., 1952, с.147; 1954, с.23; 1956, с.25,33,69,70,110,170,173,182; 1967, с.170; Рыбаков Б. А., 1965а, с.15; 1965б, с.122; Плетнева С. А., Макарова Т. И., 1965; Короткий список, с.168,172; Толочко П. П., 1975, с.35,36.

977. Сальков, с. Киевская обл. Близ села, на лев. бер. р. Днепр, выше устья речки Карани, городище — остатки древнерусского Сакова (Салкова), впервые упомянутого в летописи под 1095 г.

ПСРЛ, I, стб.229.

978. Старое, с. Киевская обл. Близ села, округлое городище с материалами древнерусского (XI-XIII вв.) времени. По мнению П. П. Толочко здесь мог находиться древнерусский Сакков, впервые упомянутый в летописи под 1095 г. ПСРЛ, I, стб.229; Толочко П. П., 1975, с.7.

979. Ржищев, г. Киевская обл. На южн. окраине г., на крутом выступе прав. бер. р. Днепр, полукруглое, частично разрушенное городище (Иван-гора) — остатки древнерусского Ивана, впервые упомянутого в летописи под 1151 г. Небольшое поселение укреплено высоким валом и двумя линиями рвов по склону холма. Поселение исследовано В. К. Гончаровым. Обнаружено более 40 жилищ (срубных или столбо-

вых, слегка заглубленных в землю). Двойной ряд дубовых городен составлял основу конструкции вала. Во внутреннем ряду жилые клетки чередовались с целиком засыпанным грунтом. Собран разнообразный вещевой материал: гончарная керамика, шиферные пряслица, обломки стеклянных браслетов, наконечники стрел и копий, орудия труда, украшения, хорошо датированный XII—XIII вв.

ПСРЛ, II, стб.426; Козловская В. Е., 1927, с.40,41; Гончаров В. К., 1964, с.126-130; Короткий список, с.172; Довженок В. И., 1967, с.260,261; 1968, с.40; 1975, с.12; Раппопорт П. А., 1967, с.172; Толочко П. П., 1975, с.36; Археология УССР, с.278-281.

980. Балыко-Щучинка, с. Киевская обл.

Близ села, на возвышенности прав. бер. р. Днепр, городище — остатки древнерусского Чучина, впервые упомянутого в летописи под 1110 г. Поселение состоит из детинца (1,2 га), окольного города (3,7 га) и неукрепленного посада. Многолетние раскопки памятника провел В. И. Довженок. В валу детинца прослежены два ряда деревянных клеток, внутренний из которых был жилым. Обнаружены также углубленные в землю жилища (более ранние) и наземные столбовые постройки (более поздние). Найдены остатки крепостной (сигнальной) башни. Собрана большая коллекция древнерусских предметов конца XI—XIII вв.: боевой топор, кистени, серпы, косы, ножи, ножницы, обломки стеклянных браслетов, шиферные пряслица, наконечники стрел и копий, лемехи и т. п. ПСРЛ, II, стб.260; Довженок В. И., 1964; 1967, с.260,261; 1968, с.41,42; 1970, с.39; Короткий список, с.167; Археология УССР, с.277-284; Толочко П. П., 1975, с.36,37.

981. Уляники, с. Киевская обл. На сев. окраине села, на высоком холме-останце, городище. Овальная в плане (36 × 28 м) площадка поселения обнесена по склону валом и рвом. Культ. сл. содержит редкие обломки древнерусской (XII—XIII вв.) гончарной керамики. Довженок В. И., 1968, с.41; Кучера М. П., 1976а, с.194.

982. Ходоров, с. Киевская обл. Близ села, на высоком прав. бер. р. Днепр городище, укрепленное полукольцевым валом (площадь около 0,5 га). Основу конструкции вала составляли два ряда деревянных клеток. Во внутреннем ряду жилые помещения чередовались с целиком засыпанным грунтом. Собранные во время раскопок (М. П. Кучера) археологические материалы датируются XII—XIII вв.

Кучера М. П., 1966; 1969; Короткий список, с.173; Довженок В. И., 1967, с.260,261.

983. Зарубинцы, с. Киевская обл. В 2 км к С от села, в уроч. Церковщина сохранились фундаменты двух каменных храмов XI—XII вв.

здесь располагались известный Зарубский монастырь и древнерусский Заруб, впервые упомянутый летописью под 1096 г. Единого мнения о месторасположении Заруба-поселения нет. Ряд исследователей полагает, что в уроч. Церковщина находился лишь монастырь, а само поселение стояло где-то в стороне, на высотах прав. бер. р. Днепр. Раскопки фундаментов церквей были осуществлены Н. Ф. Беляшевским и М. К. Каргером. Тщательные поиски летописного Заруба, предпринятые в 1973 г. Киевской археологической экспедицией, заставляют считать его местом — территорию храма на второй надпойменной террасе. Только здесь обнаружена в изобилии древнерусская (конца XI—XIII вв.) гончарная керамика.

ПСРЛ, II, стб.221; Беляшевский Н. Ф., 1889, с.210-213; 1918, с.200,201; Лебединцев П. Г., 1889, с.213-217; Пассек Т. С., 1949, с.209-219; Каргер М. К., 1950, с.45-60; Довженок В. И., 1961, с.97; 1967, с.260,261; 1968, с.40; 1975, с.12; Раппопорт П. А., 1954а, с.22; Короткий список, с.169; Толочко П. П., 1975, с.37-40; Кучера М. П., 1976а, с.194,195.

984. Малый Букрин, с. Киевская обл. На вост. окраине села, на оконечности мыса (прав. бер. р. Днепр), городище. Поселение состоит из двух укрепленных площадок. Первая, округлая (24 × 22 м) в плане, обнесена по периметру валом (выс. 1-1,5 м). Вторая укреплена с напойменной стороны двумя рядами валов и рвов. Культ. сл. содержит редкие обломки древнерусской (XII—XIII вв.) гончарной керамики. Рядом с городищем расположено синхронное селище.

Пассек Т. С., 1949, с.209-219; Бондар М. М., 1959, с.59; Короткий список, с.170; Кучера М. П., 1976а, с.194.

985. Григоровка, с. Киевская обл. На крутом прав. бер. р. Днепр, на южн. окраине села, городище в уроч. Миска, общей площадью 0,3 га. С трех сторон оно укреплено валом и рвом, а с С — глубоким оврагом. С Ю к городищу примыкает селище площадью около 7 га. Культ. сл. поселения содержит редкие обломки лепной посуды VII-VIII вв., многочисленную гончарную керамику XI—XIII вв., а также значительное количество толстостенных кружальных черепков послемонгольского времени (XIV—XV вв.)

Пассек Т. С., 1949, с.209-219; Раппопорт П. А., 1952б, с.113-114; 1954а, с.22; 1956, с.45; Бондар М. М., 1959, с.59; Довженок В. И., 1967, с.260-261; 1968, с.40; 1978, с.81,82; Короткий список, с.168.

986. Тростянец (Гришанцы), с. Киевская обл. На высоком прав. бер. р. Днепр, овальное, вытянутое с С-З на Ю-В, городище, окруженное валом и рвом. За валом с напойменной стороны расположено неукрепленное селище. В сев.-вост. части поселения прослеживается

ся въезд. Культ. сл. городища выражен слабо. Подъемный материал — древнерусская гончарная керамика XII—XIII вв.

Пассек Т. С., 1949, с.209-219; Бондар М. М., 1959, с.59.

987. Носовка, г. Черниговская обл. В черте г. (междуречье рек Трубежа и Остра), следы разрушенного городища — остатки древнерусского Носова, впервые упомянутого в летописи под 1147 г.

ПСРЛ, II, стб.359; Короткий список, с.447; Кучера М. П., 1975, с.123 (карта).

988. Гоголев, с. Киевская обл. Между селами Гоголев и Плоское, недалеко от села Русанова, городище, по-видимому, остатки древнерусской Русотины, упомянутой в летописи под 1146 г.

ПСРЛ, II, стб.344; Короткий список, с.168,447.

989. Борисполь, г. Киевская обл. Сохранились остатки каменной церкви XII в. Укрепления не прослеживаются. Поселение исследовалось В. Е. Козловской в 1925 г. Собраны древнерусские (XI—XIII вв.) материалы.

Козловська В. Е., 1926, с.92,93; Каргер М. К., 1953, с.13-20; Ляпушкин И. И., 1961, с.323 (№ 283); Короткий список, с.167.

990. Иванков, с. Киевская обл. Около села, на бер. р. Альты, округлое городище, укрепленное двумя рядами валов. Культ. сл. содержит древнерусскую (XII—XIII вв.) гончарную керамику, шиферные пряслица, кости животных.

Козловська В. Е., 1927, с.50; Ляпушкин И. И., 1961, с.330 (№ 298); Короткий список, с.169.

991. Барышовка, с. Киевская обл. Близ села, на прав. бер. р. Трубежа, городище (?) древнерусского времени.

Короткий список, с.167.

992. Пристромы, с. Киевская обл. Близ села, на прав. бер. р. Трубежа, по данным Н. Е. Макаренко, городище с материалами древнерусского (XI—XII вв.) времени.

Макаренко Н. Е., 1917, с.37; Короткий список, с.172.

993. Переслав-Хмельницкий, г. Киевская обл. В черте современного г., на прав. бер. р. Трубежа, при впадении в него р. Альты, огромное городище (укрепленная площадь — около 100 га) — остатки древнерусского Переяславля (Русского), столицы Переяславской земли, впервые упомянутого в летописи под 907 г.

ПСРЛ, I, стб.31.

994. Переяславль-Хмельницкий, г. Киевская обл. В 8 км ниже по течению р. Трубе-

жа, в 0,5 км от его современного устья, на возвышенности прав. б., разрушенное городище — остатки древнерусского Устья, впервые упомянутого в летописи под 1096 г. Поселение занимает площадь около 10 га. На его территории есть размываемый разливами Днепра песчаный бутор — Городище. При обследовании найдены редкие обломки гончарной керамики конца XI в., множество фрагментов посуды и различные предметы XII—XIII вв.

ПСРЛ, II, стб.231; Ляпушкин И. И., 1961, с.399; Кучера М. П., 1968, с.244-249; 1975, с.138.

995. Городище, с. Киевская обл. Близ села (в 15 км южн. Переяслава Хмельницкого), на песчаном возвышении в пойме р. Днепр, городище. Поселение в плане имеет правильную округлую форму, укреплено мощным валом и рвом. диам. площадки 57 м. Рядом в уроч. Песчанка — одновременное селище, занимающее территорию в 15 га. Культ. сл. содержит гончарную древнерусскую керамику и другие материалы XI—XIII вв. По мнению П. А. Раппопорта здесь находилось древнерусское Устье, впервые упомянутое в летописи под 1096 г. Однако М. П. Кучера, исследовавший памятник, локализует на этом месте древнерусский Песочен, упомянутый в летописи под 1172 г.

ПСРЛ, I, стб.231; II, стб.555; Коршак К., 1930, с.59; Пионтковский А., 1931, с.80-81; Раппопорт П. А., 1956, с.42; Ляпушкин И. И., 1961, с.328 (№ 293); Короткий список, с.168; Кучера М. П., 1970; 1975, с.138,139.

996. Леплява, с. Черкасская обл. К Ю-З от села, на лев. бер. р. Днепр, на мысу надпойменной террасы, городище. Поселение в значительной степени разрушено железной дорогой, шоссе и карьером. Культ. сл. мощностью до 1 м содержит древнерусскую (XII—XIII вв.) гончарную керамику, обломки розового шифера, кости животных и т. п. Рядом находятся неукрепленное селище и курганный могильник.

Макаренко Н. Е., 1907, с.87-88; Щербаківський В., 1925, с.339-348; Ляпушкин И. И., 1961, с.331-332 (№ 302); Короткий список, с.412.

997. Канев, г. Черкасская обл. На прав. бер. р. Днепр, на горе Московка, городище треугольных очертаний из 2-х (?) укрепленных частей. Укрепления прослеживаются плохо. В дефинице культ. сл. достигает мощности 1,4 м, сильно перемешан кладбищем XVII в. Найдены материалы эпохи бронзы, позднескифского времени, зарубинецкой культуры и древнерусского (XI—XIII вв.) времени. В «Окольном городе» найдены гончарные печи XI—XIII вв., одновременная городищу керамика, а также обломки зарубинецких сосудов. Памятник исследовался

в 1947-1948 гг. В. А. Богусевичем, по мнению которого здесь располагался древнерусский Канев.

Антонович В. Б., 1895, с.89-90; Пассек Т. С., 1949, с.209-219; Богусевич В. А., 1952, с.141-152; Выезжев Р. И., 1955, с.36-38; Бондар М. М., 1959, с.69; Короткий список, с.411; Толочко П. П., 1975, с.42.

998. Канев, г. Черкасская обл. В черте г., близ Георгиевской церкви XII в., выходы культ. сл. XII-XIII вв. Площадка предполагаемого поселения круто обрывается к р. Днепру, а с Ю-В и С-З ограничена глубокими оврагами. Здесь, по-видимому, находился древнерусский Канев, впервые упомянутый в летописи под 1149 г.

ПСРЛ, II, стб.383; Тихомиров М. Н., 1956, с.302; Нариси, 1957, с.518; Бондар М. М., 1959, с.69; Довженок В. И., 1967, с.260-261; 1968, с.40; 1975, с.13; Короткий список, с.411; Толочко П. П., 1975, с.40-42.

999. Пекари, с. Черкасская обл. В 7 км ниже г. Канева и в 2,5 км выше села Пекари, на возвышенности прав. бер. р. Днепр, городище Княжа гора. Поселение состоит из двух частей (1,5 га и 2,5 га), разделенных валом и рвом. С двух сторон оно окружено глубокими оврагами, а с третьей — обрывается к реке. Городище исследовалось многими археологами. Основные работы осуществлены Н. Ф. Беляшевским и Г. Г. Мезенцевой. Обнаружены десятки жилых и хозяйственных построек, множество наконечников стрел, копий, орудий труда, украшений. Найдены кресты-энколпионы, змеевики, иконки, паникадила и подсвечники. В состав кладов, зарытых на городище, входили великолепные золотые украшения, исполненные в технике перегородчатой эмали. Большинство исследователей вслед за Н. Ф. Беляшевским отождествляют городище Княжую гору с остатками древнерусской Родней, упомянутой в летописи под 980 г.

ПСРЛ, II, стб.65; Антонович В. Б., 1895, с.89-90; Беляшевский Н. Ф., 1892; 1893; Богусевич В. А., 1952, с.153; Довженок В. И., 1961, с.97; 1967, с.260,261; 1968, с.40; 1975, с.6; Короткий список, с.411; Толочко П. П., 1975, с.43-45; Мезенцева Г. Г., 1968.

1000. Бубновская Слобода, с. Черкасская обл. К С-З от села, на мысу лев. бер. р. Днепр, округлое городище (диам. 70 м, площадь около 0,5 га). С напольной зап. стороны поселение укреплено двумя рядами валов и рвов. Высота внешнего вала — 3-4 м, длина -100 м. Глубина рва 2,5 м. Склоны городища эскарпированы на высоту 6-7 м. За валами расположено открытое селище. Подъемный материал: древнерусская (XI-XIII вв.) гончарная керамика.

Макаренко Н. Е., 1917, с.6,7; Ляпушкин И. И., 1961, с.324-325 (№ 285); Короткий список, с.410.

1001. Каленики, с. Черкасская обл. Близ села, на прав. бер. р. Супоя, городище древнерусского (XI-XIII вв.) времени.

Коршак К., 1930, с.66; Короткий список, с.411.

1002. Золотоноша, г. Черкасская обл. В 1,5 км к С от г., на стрелке мыса лев. бер. р. Золотоноша, в уроч. Городок, городище. Поселение округлое (площадь — около 0,8 га). Вал (выс. до 1,5 м) и ров сохранились плохо. Склоны мыса эскарпированы. Рядом находится одновременное селище площадью около 12 га. Подъемный материал: древнерусская (XII-XIII вв.) гончарная керамика.

Ляпушкин И. И., 1961, с.330 (№ 297); Короткий список, с.411.

1003. Мельники, с. Черкасская обл. Близ села, на бер. р. Иркляя городище (?) древнерусского времени.

Короткий список, с.412.

1004. Миклашевский, х.(б.). Полтавская обл. На округлом возвышении в пойме лев. бер. р. Днепра (ныне затоплено водами Кременчугского моря), в 15 км выше устья р. Сулы, находилось городище. Округлая (диам. 60 м) площадка поселения была обнесена кольцевым валом. Вокруг городища на территории около 50 га, хорошо защищенной озерами и болотами, располагался неукрепленный посад. Поселение исследовано М. П. Кучерой. В валу открыты следы двух периодов строительства. Первоначальную (XI в. ?) основу вала составляли три ряда дубовых срубов. 2 внутренних ряда не заполнялись грунтом и использовались под жилища и хозяйственные нужды. Постройки сгорели в конце XI-начале XII в. Затем (XII в.) вал был досыпан и сооружен уже I ряд клетей. Эти строения также погибли в пожаре начала XIII в. На селище открыты жилища-полуземлянки с материалами конца X-XIII вв. По мнению М. П. Кучеры здесь находился древнерусский Малотин, впервые упомянутый в летописи под 1140 г.

ПСРЛ, II, стб.308; Кучера М. П., 1962, с.89-108; 1975, с.141; Короткий список, с.274; Раппопорт П. А., 1967, с.168,201.

Бассейн р. Сейм

1005. Титово, с. Курская обл. Близ села, на прав. бер. р. Рати, городище. Округлая в плане площадка (0,15 га) поселения защищена с напольной стороны валом и рвом. Памятник осмотрен Ю. А. Липкингом. Культ. сл. содержит отложения конца I тыс. н. э. (роменская культура) и древнерусского (XI-XIII вв.) времени. Рядом расположено обширное селище.

Липкинг Ю. А., 1969, с.186,187.

1006. Городище, с. Курская обл. Близ села, на мысу прав. коренного бер. р. Рати, городище (Ратское, Бесединское). Полукруглая (100 × 60 м) в плане площадка поселения укреплена с напольной стороны (сев.), а также зап. стороны валом (выс. 8 м) и рвом. С В ее ограничивает бер. р. Памятник обследован И. И. Ляпушкиным. Культ. сл. (2 м) содержит отложения эпохи железного века, конца I тыс. н. э. (роменская культура), древнерусского (XII–XIII вв.) и более позднего (XIV–XV вв.) времени. Рядом расположено огромное (600 × 300 м) селище. Обломки древнерусской гончарной посуды в незначительном количестве собраны на поверхности городища. Большинство материалов этого времени найдено на селище.

Самоквасов Д. Я., 1878, с. 225–235; Ляпушкин И. И., 1950, с. 41–65; 1961, с. 65–67 (№ 33); 1968, с. 65; Раппопорт П. А., 1956, с. 25, 28, 182; Липкинг Ю. А., 1962, с. 140; 1969, с. 183, 187; Сухобокков О. В., 1975, с. 12.

1007. Переверзево (Кобзево), с. Курская обл. На сев. окраине села, на мысу-останце прав. бер. р. Тускаря, городище. Овальная в плане площадка (0,5 га) поселения защищена с напольной (сев.) стороны валом (выс. до 2 м) и рвом. Памятник осмотрен Ю. А. Липкингом. Культ. сл. (0,8–1 м) содержит отложения эпохи железного века, конца I тыс. н. э. (роменская культура) и древнерусского (незначительные) времени. Рядом расположено селище, где среди находок преобладают обломки древнерусской (XII–XV вв.) гончарной керамики.

Липкинг Ю. А., 1962, с. 140; 1969, с. 187; Сухобокков О. В., 1975, с. 12.

1008. Мешково, с. Курская обл. В центре села, на холме (прав. бер. р. Тускаря), городище. Укрепления прослеживаются плохо. При осмотре (Ю. А. Липкинг) обнаружены обломки древнерусской (XI–XIII вв.) гончарной посуды и несколько черепков лепной (роменской) керамики.

Липкинг Ю. А., 1969, с. 187.

1009. Сапогово, с. Курская обл. В селе, на мысу прав. бер. р. Тускаря, городище. Памятник осмотрен Ю. А. Липкингом. С напольной стороны прослеживаются остатки вала. Собраны обломки древнерусской (XII–XIII вв.) гончарной посуды.

Липкинг Ю. А., 1969, с. 187.

1010. Шуклинка, с. Курская обл. Юго-вост. села, на мысу прав. бер. р. Тускаря, городище. С напольной стороны поселение укреплено валом и рвом. Памятник исследован Л. Н. Соловьевым и Т. Н. Никольской. Культ. сл. со-

держит отложения эпохи железного века, конца I тыс. н. э. и древнерусского (XI–XIII вв.) времени. К С от городища расположено открытое селище. Древнерусские материалы на городище найдены в незначительном количестве. Но, на селище они преобладают.

Соловьев Л. Н., 1927, с. 27–29; Ляпушкин И. И., 1950, с. 57; 1961, с. 144 (№ 124); 1968, с. 81; Раппопорт П. А., 1956, с. 24, 182; 1975, с. 39; Никольская Т. Н., 1958, с. 67–77; 1959, с. 83; Сухобокков О. В., 1975, с. 13.

1011. Курск, г. В центре г., на мысу, при впадении р. Куры в р. Тускарь (прав. бер.), следы городища — остатки древнерусского Курска, впервые упомянутого в связи с событиями первой половины XI в. Обследование Курска проведено Ю. А. Липкингом. Культ. сл. содержит отложения конца I тыс. н. э. (роменская культура), древнерусского (XI–XIII вв.) и более позднего времени. Собраны обломки лепной и гончарной посуды, предметы из металла, стеклянные браслеты.

Патерик, 1911, с. 16–20; Липкинг Ю. А., 1957, с. 7–25; Ляпушкин И. И., 1961, с. 262 (№ 252); 1968, с. 70; Сухобокков О. В., 1975, с. 12.

1012. Маслово, с. Курская обл. Близ села, на мысу лев. бер. р. Сейм, городище. Памятник осмотрен Ю. А. Липкингом. Культ. сл. содержит отложения эпохи железного века, конца I тыс. н. э. и древнерусского (XI–XIII вв.) времени.

Липкинг Ю. А., 1962, с. 135; Ляпушкин И. И., 1968, с. 72; Сухобокков О. В., 1975, с. 12.

1013. Липино, с. Курская обл. В 1 км юго-вост. села, на мысу прав. бер. р. Сейм, городище. Площадка поселения почти четырехугольная (125 × 110–75 м) в плане, защищена с напольной (южн.) стороны дугообразным валом (выс. 6–7 м) и рвом. Въезды прослеживаются с З и В. Укрепленная площадь достигает 1 га. Памятник неоднократно обследовался археологами. Наиболее значительные раскопки осуществлены П. И. Засурцевым. Культ. сл. (1,5 м) содержит отложения эпохи железного века, конца I тыс. н. э. (роменская культура) и древнерусского (XI–XIII вв.) времени. Обнаружены остатки углубленных в землю и наземных жилищ с глинобитными печами. Среди находок: шиферные пряслица, обломки стеклянных браслетов, бусы, тигли, льячка, литейная форма, рыболовные крючки, блесна, украшения, товарный резец и пр. К городищу примыкают обширное селище и могильник.

Данилевич В. Е., 1911, с. 127–180; Соловьев Л. Н., 1927, с. 23–25; Воеводский М. В., 1949, с. 67–77; Раппопорт П. А., 1956, с. 25, 32, 182; 1975, с. 39, 60, 93; Ляпушкин И. И., 1961, с. 262, 263 (№ 253); 1968, с. 71; Засурцев П. И., Лисицына Н. К., 1968, с. 46–54; Сухобокков О. В., 1975, с. 12.

1014. Сугрово, с. Курская обл. Близ села, на лев. бер. р. Сейма, городище (I). Поселение обследовано А. Е. Алиховой и Ю. А. Липкингом. Культ. сл. содержит отложения различных эпох, в т. ч., древнерусского времени.

Липкинг Ю. А., 1962, с.137; Ляпушкин И. И., 1968, с.77; Сухобоков О. В., 1975, с.13.

1015. Сугрово, с. Курская обл. Напротив села, на высоком прав. бер. р. Сейма (в 5-7 км выше г. Льгова), городище (II). Округлая (диам. 75 м) в прошлом площадка поселения занимает мыс, образованный берегом р. и оврагом. Большая часть городища ныне уничтожена. Памятник обследован А. Е. Алиховой. От поселения сохранился сегмент (65 × 18 м). Высота вала 1-1,3 м. Культ. сл. (1,4-1,6 м) содержит отложения эпохи железного века, конца I тыс. н. э. и древнерусского (XIII-XIV вв.) времени. К городищу примыкает селище. На городище, кроме фрагментов гончарной керамики, в древнерусском слое найдены стеклянный браслет и шиферное пряслице.

Алихова А. Е., 1962, с.129; Липкинг Ю. А., 1962, с.137; 1969, с.189.

1016. Городенск, с. Курская обл. Между селами Городенск и Мошенка, на прав. бер. р. Сейма, городище. Полукруглое (80 × 40 м) в плане поселение защищено с напольной (сев.) стороны дугообразным валом (выс.4-5 м) и рвом. С Ю городище ограничивает крутой бер. р., а с В — овраг. Памятник обследован И. И. Ляпушкиным. Культ. сл. (0,3-0,4 м) содержит отложения древнерусского (XII-XIII вв.) времени. За валом, на береговом плато расположено синхронное селище. Городище отмечено в источниках рубежа XVI-XVII вв.

Сербина К. Н., 1950, с.102,105; Указатель городищ, 1874, с.161; Сенаторский Н. П., 1927, с.48; Раппопорт П. А., с.29,182; Ляпушкин И. И., 1961, с.327,328 (№ 292).

1016а. Льгов, г. Курская обл. По мнению исследователей здесь находился древнерусский Ольгов, упомянутый в летописи под 1162 г. ПСРЛ, II, стб.456; Насонов А. Н., 1951, с.228.

1017. Банищи, с. Курская обл. Напротив села, в лесу, на бер. Соловень оз. (прав. бер. р. Сейма), городище. Треугольная (130 × 80 м) в плане площадка поселения занимает всхолмление (3-4 м над уровнем воды) среди болотистой низины. Искусственные укрепления прослеживаются плохо. Возможно, с южн. (напольной) стороны проходил ров, отделявший городище от прилегающего селища. Памятник обследован И. И. Ляпушкиным. Культ. сл. содержит отложения конца I тыс. н. э. (роменская

культура) и древнерусского (XI-XIII вв.) времени.

Александров А. Н., 1914, с.312,313; Ляпушкин И. И., 1952, с.285-301; 1961, с.246,247 (№ 230); 1968, с.58; Раппопорт П. А., 1956, с.26,182; Сухобоков О. В., 1975, с.12.

1018. Моисеево, хут. Курская обл. Близ хут. (недалеко от села Березы), на высоком мысу-останце лев. бер. пересыхающей р. Ипути (в 2 км от прав. бер. р. Свапы), городище. Поселение состоит из трех площадок. I площадка занимает оконечность мыса, вала нет, отделена рвом (глуб.4 м) от II площадки. Эта площадка (58 × 25 м) укреплена валом (выс.4 м) с напольной (сев.) стороны. К ней примыкает III площадка (длина 65 × 30 м), также защищенная валом (выс.3 м) и рвом. Городище окружает обширное селище. Памятник исследован А. Е. Алиховой. Культ. сл. (1 м) содержит отложения эпохи железного века и древнерусского (XII-XIII вв.) времени. Обнаружено углубленное в землю жилище. Среди находок: обломки стеклянных браслетов, шиферные пряслица, железные предметы и пр.

Алихова А. Е., 1962, с.122-128; 1962а; Липкинг Ю. А., 1962, с.141; 1969, с.191; Раппопорт П. А., 1975, с.93; Сухобоков О. В., 1975, с.12.

1019. Старый Город, с. Курская обл. В центре села, между оврагами на мысу прав. бер. р. Свапы, городище. По данным Ю. А. Липкинга площадка (125 × 80 м) поселения укреплена с напольной (зап.) стороны валом (выс.4-6 м) и рвом (глуб.3 м). Валы (выс.1-1,5 м) сохранились вдоль сев. и южн. краев городища. Культ. сл. (1,2 м) содержит отложения эпохи железного века (?), конца I тыс. н. э. (роменская культура) и древнерусского (XII-XIII вв.) времени.

Липкинг Ю. А., 1962, с.140; Ляпушкин И. И., 1968, с.77; Сухобоков О. В., 1975, с.13.

1020. Арбузово, с. Курская обл. Близ села, на прав. бер. р. Свапы, городище. Памятник обследован Ю. А. Липкингом. Культ. сл. содержит отложения эпохи железного века, конца I тыс. н. э. (роменская культура) и древнерусского (XI-XIII вв.) времени. Обломки лепной роменской посуды преобладают среди подъемного материала. Рядом расположено селище.

Липкинг Ю. А., 1962, с.141; Ляпушкин И. И., 1968, с.58; Сухобоков О. В., 1975, с.12.

1021. Шатуновка, с. Курская обл. Близ села, на прав. бер. р. Сваны, городище. По данным Ю. А. Липкинга на поселении имеются отложения конца I тыс. н. э. (роменская культура) и древнерусского (?) времени.

Липкинг Ю. А., 1962, с.141; Ляпушкин И. И., 1968, с.80; Сухобоков О. В., 1975, с.13.

1022. Капыстичи, с. Курская обл. В центре села, на мысу прав. бер. р. Сейма, городище. Овальная (110 × 40-50 м) в плане площадка поселения с напольной (сев.) стороны укреплена подковообразным валом. Памятник обследован И. И. Ляпушкиным. Культ. сл. слабо выражен, содержит отложения конца I тыс. н. э. (роменская культура) и древнерусского (XII-XIII вв.) времени.

Сенаторский Н. П., 1927, с.48; Ляпушкин И. И., 1961, с.258; 1968, с.68; Липкинг Ю. А., 1969, с.189; Сухобоков О. В., 1975, с.12.

1023. Асмолово, с. Курская обл. Близ села, на стрелке мыса, образованного впадением р. Амонки в р. Сейм (прав. бер.), городище (?). Площадка поселения возвышается на 1,5-2 м над уровнем воды. Памятник обследован И. И. Ляпушкиным. Следов искусственных оборонительных сооружений не обнаружено. Культ. сл. содержит отложения конца I тыс. н. э. (роменская культура) и древнерусского (XI-XIII вв.) времени. К городищу примыкает неукрепленное селище.

Ляпушкин И. И., 1961, с.245 (№228); 1968, с.58; Сухобоков О. В., 1975, с.12.

1024. Рыльск, г. Курская обл. В 4 км сев. г., на мысу прав. бер. р. Сейма, в уроч. Подмонастырская слобода, городище. Подтреугольновытянутая (150 × 35 м) в плане площадка поселения с южн.(напольной) стороны укреплена дугообразным валом и рвом. С других сторон городище прикрывают крутые склоны (25-35 м) к р. и балке. Памятник обследован И. И. Ляпушкиным. Культ. сл. (1 м) содержит отложения эпохи железного века, конца I тыс. н. э. и древнерусского(?) времени.

Дмитрюков А., 1863, с.506-517; Ляпушкин И. И., 1950, с.41-65; 1961, с.130,131 (№ 98); 1968, с.75,76; Сухобоков О. В., 1975, с.13.

1025. Рыльск, г. Курская обл. В черте г., на изрезанном балками мысу прав. бер. р. Сейма, городище — остатки древнерусского Рыльска, впервые упомянутого в летописи под 1152 г. Неправильно-овальная (350 × 150 м) в плане площадка поселения возвышается на 50 м над уровнем р. Ныне следов оборонительных укреплений не заметно. Памятник обследован И. И. Ляпушкиным. Культ. сл. (2 м) содержит отложения эпохи железного века, конца I тыс. н. э. (роменская культура), древнерусского (XI-XIII вв.) и более позднего времени.

ПСРЛ, II, стб.458; Александров А. Н., 1914, с.308-328; Ляпушкин И. И., 1950, с.41-45; 1961, с.129,130 (№ 97); 1968, с.75; Сухобоков О. В., 1975, с.13.

1026. Лещиновка, с. Курская обл. В селе на холме-останце прав. бер. р. Сейма, городище.

Овальная (110 × 50 м) в плане площадка поселения возвышается над долиной на 25-30 м. Памятник обследован И. И. Ляпушкиным. Следов искусственных оборонительных укреплений ныне не заметно. Склоны городища оползают и разрушаются. Культ. сл. (1,3 м) содержит отложения эпохи железного века, конца I тыс. н. э. (роменская культура) и древнерусского (XII-XIII вв.) времени. Рядом расположено открытое селище, на территории которого собрано много обломков гончарной посуды.

Ляпушкин И. И., 1961, с.83,84 (№ 61); 1968, с.71; Сухобоков О. В., 1975, с.12.

1027. Новая Слобода, с. Сумская обл. В 1 км от села, по дороге в г. Путивль, городище. Округлая (65 × 50 м) в плане площадка поселения с напольной стороны укреплена полукольцевым валом (выс.1 м) и рвом (глуб.2 м). С другой стороны она примыкает к крутым склонам балки, впадающей в долину р. Сейма (прав. бер.). За валом расположено обширное селище. Памятник обследован И. И. Ляпушкиным и Ю. Ю. Моргуновым. Культ. сл. (0,5 м) насыщен обломками древнерусской (XII-сер. XIII вв.) гончарной посуды. Найден листовидный наконечник стрелы.

Ляпушкин И. И., 1961, с.338 (№ 312); Раппопорт П. А., 1956, с.46,182; Короткий список, с.304; Моргунов Ю. Ю., 1978, с.360.

1028. Белополье, г. Сумская обл. В черте г., городище, именуемое в источниках XVII в. Старым Вирским городищем. При исследовании на поселении найдены жилища-полуземлянки, гончарная древнерусская (XI-XIII вв.) керамика, шиферные пряслица, обломки стеклянных браслетов, различные железные и бронзовые предметы. Здесь был древнерусский Вырь, впервые упомянутый в летописи под 1113 г.

ПСРЛ, I, стб.250,296; Голубовский П. В., 1883, с.91,92; Насонов А. Н., 1951, с.223; Короткий список, с.302; Археология УРСР, 1976, карта между с.96-97.

1029. Волынцево, с. Сумская обл. В селе, на мысу-останце прав. бер. р. Сейм, округлое (72 × 68 м) городище (уроч. Курган). С зап. напольной стороны хорошо прослеживаются вал и ров. Однако валом городище, по-видимому, было обнесено по всей окружности. К 3 находится неукрепленное селище. Памятник исследован В. И. Довженком. Культ. сл. содержит отложения роменской культуры и древнерусского (XI?-XIII вв.) времени. Найдены жилища-полуземлянки с глинобитными печами на деревянном каркасе; гончарная, хорошо профилированная керамика; шиферные пряслица, обломки стеклянных браслетов и пр. По-видимо-

му, между славянским и древнерусским периодами жизни поселения существовал разрыв.

Довженко В. И., 1952, с.251-270; Раппопорт П. А., 1956, с.28,182; Ляпушкин И. И., 1961, с.248 (№ 233); 1968, с.60,61; Короткий список, с.302; Сухобоков О. В., 1975, с.12,64.

1030. Путивль, г. Сумская обл. В центре г., в уроч. Городок (территория парка), при впадении р. Путивльки в р. Сейм (прав. бер.), городище — остатки древнерусского Путивля, впервые упомянутого в летописи под 1146 г. Поселение занимает подчетырехугольный мыс (площадью около 2,5 га), с трех сторон оно окружено балками и обрывом к реке, а с напольной стороны заметны следы вала и рва. Вал, по видимому, окружал городище по периметру. В процессе раскопок обнаружены по краю мыса следы дубовых конструкций. Поселение претерпело значительные изменения в результате перестроек XVI–XVII вв. Памятник исследован В. А. Богусевичем и Б. А. Рыбаковым. В центре городища обнаружены фундаменты каменной церкви, построенной в канун Батыева нашествия. Культ. сл. (до 2 м толщины) сильно перемешан. В основном, его слагают отложения XVI и последующих веков. Вещи и сооружения домонгольской поры обнаружены лишь на самом материке. Найдена полуземлянка-мастерская ювелира (тигли, льячки), хозяйственные помещения с обломками корчаг. Из вещей — обломки стеклянных браслетов, шиферные пряслица, костяные поделки, древнерусская (XII–XIII вв.) гончарная керамика. Следы обширного посада, судя по летописи укрепленного, отмечены на окружающих Городок высотах (Никольская горка и др.).

ПСРЛ, II, стб.329; Насонов А. Н., 1951, с.229; Ляпушкин И. И., 1952, с.285-301; 1961, с.128 (№ 95); 1968, с.74; Березовец Д. Т., 1952а, с.242; Богусевич В. А., 1963; Тихомиров М. Н., 1956, с.346; Раппопорт П. А., 1956, с.28,182; Нариси, 1957, с.463; Рыбаков Б. А., 1966; Короткий список, с.304; Археологія УРСР, с.242-245; Сухобоков О. В., 1975, с.12.

1031. Малая Слободка, с. Сумская обл. Близ села, в уроч. Комарова Гора, городище древнерусского (XI–XIII вв.) времени.

Короткий список, с.304; А ИА УССР, ф. ВУАК, № 309/8.

1032. Толстодубов, с. Сумская обл. Близ села, 2 городища древнерусского (?) времени.

Короткий список, с.305; А ИА УССР, ф. ВУАК, № 309/8.

1033. Ярославец, с. Сумская обл. В селе, в уроч. Каменное, городище древнерусского (XI–XIII вв.) времени.

Короткий список, с.305; А ИА УССР, ф. ВУАК, № 309/8.

1034. Глухов, г. Сумская обл. В черте г., на острове между рукавами р. Усмани (прав.

приток р. Клевень), следы разрушенного городища — остатки древнерусского Глухова, впервые упомянутого в летописи под 1152 г. Поселение значительно перестроено в XVI–XVII вв. Сведения о древнем городище Глухове имеются в описи 1654 г.

ПСРЛ, II, стб.455; Нариси, 1957, с.463; Короткий список, с.302; Цаленко М., 1970, с.52,53.

1035. Обложки, с. Сумская обл. Близ села, городище древнерусского (XI–XIII вв.) времени.

Короткий список, с.304; А ИА УССР, ф. ВУАК, № 202.

1036. Полошки, с. Сумская обл. Близ села, городище древнерусского (XI–XIII вв.) времени.

Короткий список, с.304.

1037. Щербы, с. Сумская обл. На окраине села, городище древнерусского (XI–XIII вв.) времени.

Короткий список, с.305.

1038. Ховзовка, с. Сумская обл. В 0,5 км сев.-зап. села, на мысу прав. бер. р. Клевени, в уроч. Шпиль, городище. Площадка поселения (120 × 30-60 м) вытянута по оси ЮЗ-СВ. С напольной стороны (юго-зап.) сохранились вал (выс.5 м) и заплывший ров. Культ. сл. содержит отложения зольничной и роменской культур (основные) и редкие обломки гончарной древнерусской (XII–XIII вв.) керамики. К С-З от городища расположено синхронное неукрепленное селище.

Самоквасов Д. Я., 1873, с.8; Еременко П. М., 1906, с.98,99; Раппопорт П. А., 1956, с.25,28,182; Ляпушкин И. И., 1961, с.138 (№ 115); Сухобоков О. В., 1975, с.13.

1039. Волокитино, Дорошевка, с. Сумская обл. При въезде в село, на мысу, образованном оврагом и прав. бер. р. Клевень, в уроч. Высокое поле, городище. С напольной, сев.-вост. стороны, поселение укреплено валом и рвом. Площадь городища около 0,5 га (100 × 50 м). Сразу за валом к городищу примыкает неукрепленное селище. Рядом находится курганный могильник. В 70-е годы XIX в. памятник исследовался Д. Я. Самоквасовым. Культ. сл. содержит отложения роменской культуры и древнерусского (XII–XIII вв.) времени. В раскопках обнаружены гончарная керамика, стеклянные браслеты, шиферные пряслица, железная шпора.

Самоквасов Д. Я., 1873, с.7,8; 1878, с.197; 1879, с.231; Березовец Д. Т., 1955, с.56-57; Ляпушкин И. И., 1961, с.247-248 (№ 232); 1968, с.6; Сухобоков О. В., 1974; 1975, с.12.

1040. Воргол, с. Сумская обл. Юго-вост. села, на прав. бер. р. Клевени, в уроч. Вишневая гора, городище. Поселение занимает 2 отрога мыса, образованного долиной реки и балками. С сев. стороны городище укреплено валом (выс. до 5 м). Зап. отрог дополнительно отделен еще одним валом (выс. до 6 м). Его площадь около 1 га (длина 200 м, шир. 30-100 м). Склоны в южн. части эскарпированы. Поселение неоднократно обследовалось археологами. В 1949 г. на нем произвел раскопки Д. Т. Березовец. Культ. сл. содержит напластования эпохи железного века, конца I тыс. н. э. (роменская культура), а также древнерусского времени (XI-XIII вв.). Найдены железная шпора, 3 пряжки, шиферные пряслица, стеклянные браслеты. Внешние укрепления могут относиться к скифской эпохе. Возможно, здесь находился древнерусский Воргол, упомянутый в летописи под 1283 г.

ПСРЛ, I, стб. 481; Самоквасов Д. Я., 1873, с. 7; 1908, с. 257, 258; Ляпушкин И. И., 1950, с. 49-50; 1961, с. 59-60 (№ 23); 1968, с. 62 (№ 163); Березовец Д. Т., 1955, с. 58-61; Короткий список, с. 202; Сухобоков О. В., 1975, с. 12.

1040а. Литвиновичи, с. Сумская обл. В центре села, на мысу прав. бер. р. Клевень, городище. Площадка поселения, овальная (100 × 115 м) в плане, укреплена с напольной стороны валом (выс. 2 м). Культ. сл. (0,7 м) содержит редкие обломки лепной (роменской) и гончарной древнерусской (XII-XIII вв.) керамики.

Самоквасов Д. Я., 1873, с. 7; ИСОЧЕ, 1873, с. 324; Ляпушкин И. И., 1961, с. 263 (№ 254); 1968, с. 62; Короткий список, с. 303; Сухобоков О. В., 1975, с. 12.

1041. Красное утро (Божки), с. Сумская обл. На южн. окраине села, на мысу прав. бер. р. Сейм, городище. Площадка поселения (110 × 25-50 м) вытянута по оси С-Ю и с сев., напольной стороны укреплена валом и рвом (глуб. 7 м). Культ. сл. (до 1 м) содержит отложения зольничной и роменской культур, а также немногочисленные обломки древнерусской (XII-XIII вв.) гончарной керамики. За валом городища к С и С-З расположено синхронное открытое селище.

Раппопорт П. А., 1956, с. 24, 182; Самоквасов Д. Я., 1873, с. 3; ИСОЧЕ, 1874, с. 417; Ляпушкин И. И., 1961, с. 81 (№ 57); Сухобоков О. В., 1975, с. 12; 1975а, с. 112-114.

1042. Ленинское (Спасское), с. Сумская обл. В 1 км от села, слева от дороги в с. Алтыново, на прав. бер. р. Сейма, в уроч. Тарелка, на мысу, образованном балками, округлое городище (площадь — около 0,8 га). Поселение укреплено кольцевым валом (выс. 1,5 м) и рвом. Культ.

сл., мощностью от 0,3 до 0,6 м, содержит отложения древнерусского (XII-XIII вв.) времени.

Самоквасов Д. Я., 1873, с. 3; Ляпушкин И. И., 1961, с. 331 (№ 301).

1043. Бунякино, с. Сумская обл. Близ села, на прав. бер. р. Сейм, городище и селище с отложениями роменской культуры и древнерусского (XI-XIII вв.) времени.

Сухобоков О. В., 1975, с. 12.

1044. Горки, с. Сумская обл. В 2 км сев.-зап. села, на высоком мысу прав. бер. р. Сейм, городище. Площадка (45 × 70 м) поселения с напольной (южн.) и сев.-зап. сторон укреплена дугообразным валом (выс. 2 м) и рвом (глуб. 2 м). Следы невысокого вала сохранились по вост. краю городища. Склоны мыса эскарпированы. Памятник обследован Ю. Ю. Моргуновым. Культ. сл. содержит отложения конца I тыс. н. э. (роменская культура) и древнерусского (XII-XIII вв.) времени. Судя по археологическим данным, валы были возведены в середине XII в. Самоквасов Д. Я., 1878, с. 225; Сухобоков О. В., 1975, с. 12; Моргунов Ю. Ю., 1978, с. 359, 360.

Бассейн р. Рось

1045. Косовское, с. Киевская обл. В центре села, на мысу лев. бер. р. Роси, почти напротив устья р. Роськи, остатки городища. Площадка (0,45 га) поселения застроена, оборонительные укрепления уничтожены. Культ. сл. содержит отложения древнерусского (XII-XIII вв.) и более позднего времени.

Кучера М. П., 1976а, с. 187.

1046. Володарка, п. г. т. Киевская обл. В центре пос., на лев. бер. р. Роси, против устья р. Горчи, следы разрушенного городища — остатки древнерусского Володарева, упомянутого в летописи под 1150 г.

ПСРЛ, II, стб. 399.

1047. Антонов, с. Киевская обл. В селе, на лев. бер. р. Березанки (лев. приток р. Роси), по сведениям И. А. Хойновского, древнерусское городище.

Хойновский И. А., 1896, с. 141; Короткий список, с. 166.

1048. Малая Сквирка, с. Киевская обл. На вост. окраине села, на мысу, образованном впадением р. Сквирки в р. Рось (лев. бер.), городище. Неправильно-округлое в плане поселение (площадь 1,2 га) по периметру обнесено валом. Следы второго вала заметны на склоне к р. Сквирке. Подковообразный ров проходит у подножья городища с В. За рвом расположено обширное селище. И на городище и на селище

встречаются многочисленные обломки древнерусской (XII–XIII вв.) гончарной керамики.
Кучера М. П., 1976а, с.189.

1049. Белиловка, с. Житомирская обл. Близ села, на прав. бер. р. Раставицы, городище — остатки древнерусского Растовца, впервые упомянутого в летописи под 1071 г.
ПСРЛ, I, стб.174; Короткий список, с.107; Кучера М. П., 1976, с.190.

1050. Ружин, с. Житомирская обл. В селе, полуразрушенное городище. Подъемный материал: древнерусская (XI–XIII вв.) гончарная керамика.
Короткий список, с.111; А ИА УССР, ф. ВУАК, № 116/2.

1051. Ягнятин, с. Житомирская обл. На прав. бер. р. Раставицы, около села, городище, состоящее из округлого детинца (диам. 85 м), окольного города (80 × 90 м) и открытого селища. Здесь, по-видимому, находился древнерусский Неятин, впервые упомянутый в летописи под 1071 г. Памятник обследован в 1946 г. В. К. Гончаровым. Детинец городища почти полностью разрушен карьером. По сев. и вост. краям поселения сохранились следы вала (шир. основания 7 м) и рва (глуб. 4,5 м, шир. 5,5 м). Окольный город с *С* и *Ю* отделен балками, а с *В* (напольная сторона) — валом и рвом. Культ. сл. содержит отложения поздне трипольской культуры, эпохи железного века и древнерусского (XI–XIII вв.) времени.
ПСРЛ, I, стб.174; Антонович В. Б., 1895, с.59,60; Гончаров В. К., 1949, с.242,243; Раппопорт П. А., 1956, с.70,182; Короткий список, с.112.

1052. Карабчаево, с. Житомирская обл. В 0,5 км южн. села, на лев. бер. р. Раставицы, подчетырехугольное (100 × 70 м) городище, несколько вытянутое с *В* на *З*. Сохранились ров (глуб. 4 м, шир. 10 м), а также следы вала, защищавших поселение с *С*. Среди подъемного материала — древнерусская гончарная керамика XII–XIII вв. и обломки поздне средневековой посуды. Около городища расположено несколько открытых селищ.
Антонович В. Б., 1895, с.59,60; Гончаров В. К., 1949, с.242; Короткий список, с.109.

1053. Соколов Брод, с. Житомирская обл. На сев.-зап. окраине села (лев. бер. р. Раставицы), полуразрушенное городище. Вал сохранился на протяжении 60 м. Культ. сл. содержит древнерусскую (XI–XIII вв.) гончарную керамику и обломки посуды эпохи полей погребений. Памятник обследовался В. К. Гончаровым.
Гончаров В. К., 1949, с.241; Короткий список, с.112.

1054. Паволоч, с. Житомирская обл. Близ села, древнерусское (?) городище.
Антонович В. Б., 1895, с.60; Короткий список, с.111.

1055. Буки, с. Киевская обл. На зап. окраине села, на останце лев. бер. р. Раставицы, городище. Овальное в плане (площадь 1 га) поселение обнесено валом, уничтоженным карьером с сев.-вост. стороны. Въезд прослеживается с *Ю*. Здесь сохранились остатки трех валов. Культ. сл. слабо насыщен обломками древнерусской (XII–XIII вв.) гончарной керамики. Недалеко расположено синхронное селище.
Кучера М. П., 1976, с.187.

1056. Трилесье, с. Киевская обл. На юго-зап. окраине села, на оконечности высокого мыса прав. бер. р. Каменки, городище. Поселение треугольное в плане (площадь 0,5 га), с напольной (вост.) стороны укреплено валом и рвом. Культ. сл. содержит отложения трипольской культуры, древнерусского (XII–XIII вв.) и более позднего времени. С *В* к городищу примыкает синхронное открытое селище (площадь 3 га).
Кучера М. П., 1976а, с.187.

1057. Большая Снетинка, с. Киевская обл. На юго-зап. окраине села, на мысу, городище. Поселение (площадь 0,5 га) с напольной стороны укреплено валом и рвом. Следы невысокого вала прослеживаются местами по периметру площадки. На сев. склоне заметны остатки второго вала. На городище и прилегающем к нему с *Ю-В* селище встречается гончарная древнерусская (XII–XIII вв.) керамика. По-видимому, здесь находился древнерусский Мунарев, впервые упомянутый в летописи под 1150 г.
ПСРЛ, II, стб.398; Кучера М. П., 1976, с.186.

1058. Мазепинцы, с. Киевская обл. Близ села, на мысу лев. бер. р. Каменки, в уроч. Замок, городище. Овальное в плане (площадь 0,7 га) поселение было по периметру укреплено валом, ныне уничтоженным. Культ. сл. содержит редкие обломки гончарной керамики конца XI в. и множество фрагментов посуды XII–XIII вв. Изредка встречается лепная керамика сер. I тыс. н. э. К *Ю* и *В* располагается синхронное открытое селище.
Кучера М. П., 1976а, с.187.

1059. Белая церковь, г. Киевская обл. На зап. окраине г. (вверх по р. Рось), в уроч. Палиева гора, округлое городище (диам. 55 м). Поселение укреплено двумя рядами концентрических валов. При обследованиях найдены древнерусская гончарная керамика XII–XIII вв.,

предметы из металла, бронзовая позолоченная панагия с изображением св. Георгия и шестиконечного креста. По-видимому, здесь располагался древнерусский Юрьев, вновь отстроенный Святополком Изяславичем в 1103 г. Вокруг городища расположены неукрепленные селища.

ПСРЛ, II, стб.256; Антонович В. Б., 1895, с.53; Довженок В. И., 1975, с.14; Толочко П. П., 1975, с.50,51; Кучера М. П., 1976а, с.189.

1060. Белая церковь, г. Киевская обл. В центре г., на лев. бер. р. Рось, в уроч. Замковая гора, установлено наличие мощного культ. сл. с древнерусской гончарной керамикой XI–XII вв., шиферными пряслицами и т. п. материалами. Здесь находился древнерусский Юрьев, впервые упомянутый в летописи под 1072 г. (Юрьевский епископ Михаил участвовал в перенесении мощей святых Бориса и Глеба). Юрьев входил в систему городов-крепостей, построенных Ярославом Мудрым в сер. XI в. по р. Роси. Древнее поселение занимало мыс-останец (площадь 2 га) на бер. реки. Оно, по-видимому, было разрушено и сожжено половцами в 1095 г. Вновь Юрьев отстраивается Святополком несколько в стороне. На месте старого поселения в XVI в. был выстроен замок.

ПСРЛ, I, стб.181; Богданов О. I., 1952, с.133; Брайчевский М. Ю., 1952; Довженок В. И., 1975, с.15; Толочко П. П., 1975, с.49-51; Кучера М. П., 1976а, с.189.

1061. Чепилевка, с. Киевская обл. На сев. окраине села, на мысу, городище из двух укрепленных частей. Первая занимает оконечность мыса. Овальная в плане (площадь 0,13 га) площадка обнесена по периметру валом, а с напольной (южн.) стороны еще двумя валами и рвами. Возможно, тройная линия укреплений обрамляла всю площадку. С Ю к первому укреплению примыкает вторая площадка (площадь 0,3 га), почти полностью уничтоженная карьером. Ее также защищал подковообразный вал. Культ. сл. содержит редкие обломки древнерусской (XII–XIII вв.) гончарной керамики, кости животных.

Кучера М. П., 1976а, с.194.

1062. Сухолесье, с. Киевская обл. 3 км южн. села, на незначительной возвышенности лев. бер. р. Роси, городище. Овальная в плане (площадь 0,95 га) площадка поселения обнесена валом (выс.2-2,5 м) и рвом. Культ. сл. слабо насыщен обломками древнерусской гончарной керамики. К Ю-В от городища вдоль бер. р. расположено открытое селище с материалами конца XI–XIII вв.

Кучера М. П., 1976а, с.191.

1063. Шарки, с. Киевская обл. На сев. окраине села (лев. бер. р. Гороховатки) полуразрушенное городище. Подъемный материал — древнерусская (XII–XIII вв.) гончарная керамика.

Брайчевский М. Ю., 1952, с.63; Короткий список, с.173.

1064. Шарки, с. Киевская обл. В 1 км южн. села, на лев. бер. р. Гороховатки (лев. приток р. Роси), огромное городище (площадь около 90 га), состоящее из 4-х укрепленных частей, — остатки древнерусского Торческа, впервые упомянутого летописью под 1093 г. Городище состоит из двух (вост. и зап.) полукруглых укреплений, соединенных большим валом (протяженность 1400 м), ныне почти полностью распавшимся. В середине вост. укрепления — круглый детинец, также укрепленный заплывшим валом и рвом (по мнению Б. А. Рыбакова — русская часть Торческого города). Поселение исследовалось В. В. Хвойкой и Б. А. Рыбаковым. Обнаружены углубленные в землю и наземные жилища с глинобитными печами. Найдены многочисленные предметы (керамика, стеклянные браслеты, кресты-энколпионы, обломки хороша, орудия труда, украшения, оружие) древнерусского (XI–XIII вв.) времени, а также ордынская монета XIV в. Собрана коллекция мойоликовых плиток, вероятно, украшавших пол деревянной церкви. Рядом вскрыты полянские погребения XI–XII вв. По предложению П. А. Раппопорта на этом месте находилось более древнее скифское укрепление, использованное затем при строительстве Торческого в XI в.

ПСРЛ, I, стб.218; Антонович В. Б., 1895, с.52; Хвойка В. В., 1902, с.93-104; Брайчевский М. Ю., 1952, с.63; Раппопорт П. А., 1956, с.106,119,182; Короткий список, с.171, 173; Рыбаков Б. А., 1967, с.243-245; Довженок В. И., 1968; 1975, с.12; Кучера М. П., 1976а, с.191,192.

1065. Бушево (Прусы), с. Киевская обл. В 1 км юго-зап. села, среди болотистой низины, близ впадения р. Гороховатки в р. Рось (лев. бер.), городище. Полукруглая в плане площадка (3,8 га) поселения обнесена по периметру валом (выс.3-5 м) и рвом. Культ. сл. содержит напластования конца XI–XIII вв. С Ю к городищу примыкает открытое селище с отложениями раннежелезного века, второй половины I тыс. н. э. и древнерусского (XI–XIII вв.) времени.

Антонович В. Б., 1895, с.55; Довженок В. И., 1955, с.51,56; 1968, с.38; 1975, с.13; Короткий список, с.172; Кучера М. П., 1976, с.191.

1066. Саварки, с. Киевская обл. В селе, на лев. бер. р. Роси, городище (данные В. И. Довженка). При обследовании в 1966 г. следы ук-

реплений отыскать не удалось. Поселение полностью застроено. Рядом находилось селище с материалами XI—XIII вв.

Довженко В. И., 1955, с.54; 1975, с.13; Бондар М. М., 1959, с.59; Короткий список, с.172.

1067. Богуслав, г. Киевская обл. В черте г., на мысу, образованном слиянием рек Роси и Богуславки, городище — остатки древнерусского Богуслава, впервые упомянутого в летописи под 1195 г. На детинце сейчас находится усадьба Троицкой церкви. Здесь была собрана древнерусская (XII—XIII вв.) гончарная керамика. За детинцем, по-видимому, располагался окольный город.

ПСРЛ, II, стб.236; Довженко В. И., 1955, с.51,54; 1975, с.14; Нариси, 1957, с.463; Бондар М. М., 1959, с.59; Короткий список, с.167; Толочко П. П., 1975, с.47.

1068. Тептиевка, с. Киевская обл. Близ села, на лев. бер. р. Роси, городище и селище древнерусского (XI—XIII вв.) времени.

Довженко В. И., 1955, с.51,55; Бондар М. М., 1959, с.59; Короткий список, с.172.

1069. Половецкий, хут. Киевская обл. На южн. окраине хут., на высокой гранитной скале лев. бер. р. Роси, городище (площадь 0,5 га). Поселение округлое в плане по периметру укреплено валом и рвом. Со стороны реки проходит вторая линия валов и рвов. Городище исследовалось в 1956 г. В. И. Довженком и М. П. Кучерой. Выявлено два периода (X в. и сер. XI—XIII вв.) жизни памятника. Основу вала составляли засыпанные землей городки, к которым изнутри примыкал ряд жилых и хозяйственных клеток. Жилища, в т. ч., одно двухэтажное (?) с подпольем, обнаружены и в центре площадки. Рядом с городищем находилось неукрепленное селище. Здесь найдены остатки гончарного (?) горна. Жизнь на селище продолжалась и в XIV в.

Довженко В. И., 1955, с.51-54; 1961, с.98; 1975, с.12-13; Бондар М. М., 1959, с.59; Короткий список, с.172; Археология УРСР, с.287,288.

1070. Москаленки, с. Киевская обл. У села, на лев. бер. р. Роси, городище и селище древнерусского (XI—XIII вв.) времени.

Бондар М. М., 1959, с.75; Довженко В. И., 1975, с.12.

1071. Пешки, с. Черкасская обл. Около села, на лев. бер. р. Нехворощи, в уроч. Замковщина, на мысу, городище, обнесенное валом и рвом. С напольной стороны к городищу примыкает неукрепленное селище. Подъемный материал: гончарная керамика древнерусского (XI—XIII вв.) и более позднего времени. Побли-

зости был найден клад древнерусских серебряных украшений XII—XIII вв.

Третьяков П. Н., 1949, с.228; Бондар М. М., 1959, с.69,75; Короткий список, с.413.

1072. Николаевка, с. Черкасская обл. Близ села, на лев. бер. р. Роси, городище и селище XI—XIII вв.

Бондар М. М., 1959, с.59; Короткий список, с.412; Довженко В. И., 1968, с.40; 1975, с.12.

1073. Стеблев, п. г. т. Черкасская обл. 4 км сев.-зап. пос., на лев. бер. р. Роси, в уроч. Городок, подпрямоугольное (124 × 100 м), городище, окруженное с С и З невысоким (до 1 м) валом. Культ. сл. — 0,2 м содержит древнерусскую керамику XII—XIII вв. и редкие обломки посуды эпохи полей погребений. Памятник обследован П. Н. Третьяковым в 1946 г.

Третьяков П. Н., 1949, с.228; Довженко В. И., 1955, с.51,54; 1968, с.38; Бондар М. М., 1959, с.59.

1074. Корсунь-Шевченковский, г. Черкасская обл. На мысу, при впадении р. Корсунь в р. Рось (лев. бер.), в уроч. Замчище, городище — остатки древнерусского Корсуна, впервые упомянутого в летописи под 1172 г. Общая площадь поселения около 2 га. С напольной стороны оно укреплено линиями валов и рвов. Культ. сл. домонгольского времени мощностью 1,5 м и насыщен древнерусской гончарной керамикой конца X — начала XI—XIII вв., обломками стеклянных браслетов, предметами из металла и т. п. Выше залегают отложения с вещами XVI—XVII вв. С В к укрепленному городищу примыкает синхронное открытое селище. ПСРЛ, II, стб.555; Довженко В. И., Линка Н. В., 1955, с.151-156; Короткий список, с.411; Довженко В. И., 1968, с.39; 1975, с.12; Толочко П. П., 1975, с.46,47.

1075. Набутов, с. Черкасская обл. Около села, на лев. бер. р. Роси, округлое городище (Очаков) площадью около 0,2 га. Поселение было обнесено тремя рядами валов. Рядом неукрепленное селище. Культ. сл. сильно перемешан, содержит древнерусскую гончарную керамику XII—XIII вв., кости животных, глиняную обмазку, обломки стеклянных браслетов. На площадке городища находился одновременный могильник, исследованный в 1902 г. В. Е. Гезе.

Антонович В. Б., 1895, с.96; Гезе В. Е., 1904; Довженко В. И., Линка Н. В., 1949, с.151-156; Раппопорт П. А., 1956, с.43,69,70,72,182; Бондар М. М., 1959, с.59,75; Короткий список, с.412.

1076. Сажновка, с. Черкасская обл. При въезде в село, в урочище Девич-Гора, овальное (окружностью около 130 м) городище. Поселение (площадью около 0,5 га) возвышается на 100 м над поймой лев. бер. р. Роси. Ниже распо-

ложено открытое селище. Памятник исследовался В. Е. Гезе и В. И. Довженком. Обнаружены наземные с глинобитными печами жилища. Культ. сл. насыщен древнерусской (XII–XIII вв.) гончарной керамикой, железными предметами, серебряными, бронзовыми, стеклянными украшениями. На городище найдено несколько кладов с дорогой утварью, в том числе, золотая диадема.

Довженко В. И., Линка Н. В., 1955, с.151-156; Довженко В. И., 1961, с.97; 1968, с.40; 1975, с.12; Раппопорт П. А., 1956, с.70,182; Бондар М. М., 1959, с.59,75; Короткий список, с.413; Толочко П. П., 1975, с.46; Гезе В. Е.; А ЛОИА, ф. I, № 65/1901.

1077. Кагарлык, г. Киевская обл. В черте г., в уроч. Городок, городище. Подъемный материал: древнерусская (XI–XIII вв.) гончарная керамика.

Короткий список, с.169.

1078. Росава, с. Киевская обл. Близ села, при впадении р. Росавки в р. Росаву (прав. бер.), в уроч. Замчиско, городище. Здесь был найден клад древнерусских (XII–XIII вв.) серебряных изделий.

Бондар М. М., 1959, с.59; Короткий список, с.172.

1079. Салов, хут. Черкасская обл. Близ хут., на лев. бер. р. Росавы, по данным Н. Н. Бондаря, древнерусское (?) городище.

Бондар М. М., 1959, с.59,75; Короткий список, с.413.

1080. Козин, с. Киевская обл. Близ села, на прав. бер. р. Росавы, городище (площадь около 0,5 га). Рядом неукрепленное селище. Подъемный материал: древнерусская (конца XI–XIII вв.) гончарная керамика.

Довженко В. И., 1955, с.51,54; 1975, с.13; Бондар М. М., 1959, с.59,75; Короткий список, с.172.

1081. Масловка, с. Черкасская обл. На лев. бер. р. Росавы, в 0,5 км ниже моста, округлое городище диам. около 250 м. Подъемный материал: древнерусская гончарная керамика XII–XIII вв. Оборонительные сооружения прослеживаются плохо. Рядом расположено открытое селище.

Третьяков П. Н., 1949, с.225; Брайчевский М. Ю., 1952, с.65; Довженко В. И., 1955, с.51; 1970, с.39; 1975, с.12; Бондар М. М., 1959, с.59,75; Короткий список, с.170,412.

1082. Степанцы, с. Черкасская обл. В вост. части села, на мысу прав. бер. р. Росавы, в уроч. Волковщина, городище (70 × 40 м), с напольной стороны сохранились следы вала и рва. Среди подъемного материала много древнерусской гончарной керамики XI–XIII вв. Па-

мятник обследован П. Н. Третьяковым. Рядом находится неукрепленное селище.

Третьяков П. Н., 1949, с.226; Линка Н. В., 1952, с.104; Довженко В. И., 1955, с.51; 1975, с.12; Короткий список, с.413; Бондар М. М., 1959, с.59,75.

1083. Пилява, с. Черкасская обл. В зап. части села, на прав. бер. р. Росавы, полуразрушенное, округлое (диам. 50 м) в плане городище. Замечены следы 2-х концентрических валов. Подъемный материал: древнерусская гончарная керамика XII–XIII вв. Поблизости был найден клад серебряных украшений XI–XII вв. Памятник неоднократно обследовался археологами. Рядом расположено открытое селище.

Третьяков П. Н., 1949, с.226; Линка Н. В., 1952, с.104; Довженко В. И., 1955, с.51; 1967; 1975, с.12; Короткий список, с.412.

1084. Большой Ржавец (Полствин), с. Черкасская обл. Близ села, на прав. бер. р. Росавы, городище. Поселение занимает высокий холм. Сохранились остатки валов. Культ. сл. выражен слабо. На поверхности городища собраны редкие обломки древнерусской (XII–XIII вв.) гончарной керамики.

Линка Н. В., 1952, с.99-105; Бондар М. М., 1959, с.59,75; Короткий список, с.413; Довженко В. И., 1975, с.12.

1085. Бабичи, с. Черкасская обл. Близ села, на прав. бер. р. Росавы, городище и селище с материалами XII–XIII вв.

Довженко В. И., 1955, с.51,55; 1975, с.12; Бондар М. М., 1959, с.59, 75; Короткий список, с.410.

1086. Кононча, с. Черкасская обл. Близ села, в уроч. Замковище, на лев. бер. р. Роси (ниже впадения в нее р. Росавы) городище. С С поселение ограничено оврагом. Следы валов прослеживаются плохо. В. В. Хвойкой на памятнике обнаружены обломки стеклянных браслетов, майоликовые плитки, олени рога и другие предметы XII–XIII вв.

Пассек Т. С., 1949, с.218; Бондар М. М., 1959, с.59,75; Короткий список, с.411; Хвойко В. В., А-1901, № 99.

1087. Хмельна, с. Черкасская обл. Около села, на лев. бер. р. Роси, городище. Подъемный материал: древнерусская (XI–XIII вв.) гончарная керамика.

Пассек Т. С., 1949, с.209-219; Бондар М. М., 1959, с.59,75; Короткий список, с.413; Довженко В. И., 1968, с.40; 1975, с.12.

1088. Пекари, с. Черкасская обл. В селе, в уроч. Городки, на лев. бер. р. Роси, городище, состоящее из двух укрепленных частей. Южнее расположено открытое селище. При обследовании памятника найдено много гончарной (конца X — начала XI в.) и более поздней древнерусской керамики. По мнению П. П. Толочко,

именно это поселение являлось в древности Родней.

Короткий список, с.413; Толочко П. П., 1975, с.44.

Бассейн р. Сулы

1089. Терны, с. Сумская обл. Между селами Терны и Бабаков, на мысу, образованном долиной р. и впадающим в нее оврагом, городище. Поселение (диам. 60 м) укреплено двойной линией валов (выс.3-7 м) и рвом. Памятник обследован И. И. Ляпушкиным и Ю. Ю. Моргуновым. Культ. сл. содержит отложения конца I тыс. н. э. (роменская культура) и древнерусского (XII-XIII вв.) времени. К городищу примыкает неукрепленное селище.

Ляскоронский В. Г., 1901, с.414; Багалея Д. И., 1905, с.73; Ляпушкин И. И., 1961, с.344,345 (№ 326); Моргунов Ю. Ю., 1973, с.315.

1090. Васильки, с. Полтавская обл. Близ села, на мысу, образованном балками и долиной р. Сулы (прав. бер.), городище. Треугольная в плане (200 × 160 м) площадка поселения обнесена по периметру валом (выс.3 м). К числу древнерусских памятников отнесен условно. Ренский М., 1925.

1091. Русовщина, хут. Сумская обл. Близ хутора, на лев. бер. р. Терн, в уроч. Боярское, городище. С напольной стороны поселение укреплено валом (выс.2 м). К городищу примыкает синхронное открытое селище. Подъемный материал: древнерусская (XI-XIII вв.) гончарная керамика.

Моргунов Ю. Ю., 1973, с.315.

1092. Городище (Вьяхань), д. Сумская обл. Около д., в пойме прав. бер. р. Терн, городище. Поселение (площадь около 3,5 га) укреплено мощным кольцевым валом (выс.6 м) и рвом (шир.10 м). В сев.-вост. части прослеживается въезд. Рядом расположено открытое селище. При обследовании на городище собрана древнерусская (XI-XIII вв.) гончарная керамика. Найдена также свинцовая вислая печать с изображением св. Василия и русской благопожелательной надписью по сторонам. Это городище известно в литературе под именем Лехановского (Дехановского) и является, по мнению исследователей, остатками древнерусского Вьяханя, впервые упомянутого в летописи под 1147 г.

ПСРЛ, II, стб.356; Голубовский П. В., 1883, с.93; Ляскоронский В. Г., 1901, с.410,411; Багалея Д. И., 1905, с.71,72; Насонов А. Н., 1951, с.223; Ляпушкин И. И., 1961, с.329 (№ 294); Короткий список, с.303; Моргунов Ю. Ю., 1973, с.315.

1093. Недригайлов (Попашь), п. г. т. Сумская обл. Близ пос., на мысу в пойме прав. бер. р. Сулы, городище (около 3 га) — остатки древнерусского Попаша, впервые упомянутого в летописи под 1147 г. Памятник обследован В. Г. Ляскоронским и Ю. Ю. Моргуновым. Культ. сл. содержит отложения скифской эпохи и древнерусского (конец XI-XIII вв.) времени.

ПСРЛ, II, стб.356; Голубовский П. В., 1884, с.93,94; Ляскоронский В. Г., 1901, с.432,433; Короткий список, с.304.

1094. Константиново, с. Сумская обл. На окраине села, городище древнерусского (?) времени.

Ляскоронский В. Г., 1901, с.433; Короткий список, с.304.

1095. Клепачи, с. Полтавская обл. В 3 км сев.-зап. села, на мысу, образованном балками и долиной р. Сулы (прав. бер.), городище. Неправильно-овальная (300 × 200-300 м) площадка поселения обнесена валом. При обследовании (И. И. Ляпушкин, В. А. Ильинская) на городище собран подъемный материал эпохи железного века. Но по данным начала века здесь были найдены меч, обломки стеклянных браслетов, шиферные пряслица, вислая свинцовая печать конца XI в.

Ляскоронский В. Г., 1903, с.101; Макаренко Н. Е., 1917, с.30; Іллінська В. А., 1949, с.145; Ляпушкин И. И., 1961, с.76,77 (№ 50).

1096. Большой Самбор, с. Сумская обл. На юго-вост. окраине села, на низком мысу, образованном долинами рек Ромен и Самбор, городище. Поселение, овальное (57 × 65 м) в плане, занимает оконечность мыса и обнесено кольцевым валом (выс.0,5-2 м) и рвом (шир.10 м, глуб.1,5 м). Въезд прослеживается с сев.-вост. Культ. сл. (1 м) содержит (внизу) редкие обломки лепной керамики эпохи бронзы и множество фрагментов гончарных древнерусских (XII-XIII вв.) сосудов. В валу прослежены остатки деревянного сруба. Укрепления были построены в сер. XII в. на месте открытого поселения, возникшего в начале этого столетия. За валом, с С к городищу примыкает синхронное селище, занимающее площадь около 20 га.

Ляскоронский В. Г., 1901, с.404; Самоквасов Д. Я., 1908, с.116; Ляпушкин И. И., 1961, с.323 (№ 282); Короткий список, с.302; Моргунов Ю. Ю., 1977, с.74,75.

1097. Гайворон, с. Сумская обл. В 4 км сев.-вост. села, на мысу первой надпойменной террасы прав. бер. р. Ромен, городище. Поселение, овальное (100 × 90 м) в плане, занимает стрелку мыса и обнесено кольцевым валом (выс.0,5 м) и рвом (шир.10 м, глуб.0,5 м). К городищу примыкает открытое селище (площадь

около 25 га). Памятник обследован Ю. Ю. Моргуновым. Культ. сл. (0,8 м) содержит редкие обломки лепной керамики эпохи бронзы и фрагменты гончарных древнерусских (XII–XIII вв.) сосудов.

Шафонский А. Ф., 1874, с.406-408; Лазаревский А. М., 1902, с.280; Самоквасов Д. Я., 1908, с.116; Моргунов Ю. Ю., 1977, с.75,76.

1098. Липовое, с. Сумская обл. К сев.-вост. от села, на низком всхолмлении в долине р. Ромен (прав. бер.), городище. Поселение, округлое (диам. 90 м) в плане, занимает в. часть возвышенности и с 3-х сторон обнесено кольцевым валом (выс.0,5 м) и рвом (шир.12 м). Часть вала (с 3) уничтожена дорогой. Въезд прослеживается с юго-зап. стороны. Рядом находится неукрепленное селище (площадь 3,5 га) и курганный могильник. Небольшие раскопки городища провели Н. Е. Макаренко и Ю. Ю. Моргунов. Культ. сл. (1,3 м) содержит материалы (керамику и пр.) древнерусского (XII–XIII вв.) времени. Данное поселение под именем Городок Липовой упоминается в источниках с начала XVII в. Ныне оно разрушается хозяйственными постройками.

Сербина К. Н., 1950, с.109; Ляскоронский В. Г., 1901, с.409,410; Макаренко Н. Е., 1907, с.72,73; Раппопорт П. А., 1956, с.41,42,182; Ляпушкин И. И., 1961, с.332,333 (№ 303); Короткий список, с.303; Моргунов Ю. Ю., 1977, с.77,78.

1099. Грицевка, с. Черниговская обл. В 1 км к сев.-вост. от села, в пойме прав. бер. р. Ромен, городище, укрепленное кольцевым валом (выс.8 м) и рвом (шир.5 м). С южн. стороны прослеживается въезд. Общая площадь поселения — около 1 га. Культ. сл. содержит отложения древнерусского (XII–XIII вв.) времени.

Кибальчич Т. В., 1876, с.10,11,44; Ляскоронский В. Г., 1901, с.408-409; Слицын А. А., 1903, с.93; Ляпушкин И. И., 1961, с.329 (№ 295); Моргунов Ю. Ю., 1975, с.329.

1100. Красный Колядин, с. Черниговская обл. Близ села, на мысу лев. коренного бер. р. Ромен, при впадении в него р. Красный Мыс, городище, состоящее из трех укрепленных частей. Поселение вытянуто по оси С-Ю. Первая часть (Гуляй Городок) размерами 150 × 40 м занимает стрелку мыса. С Ю заметны следы вала и рва. Сев. расположена II часть — замок, имеющая форму неправильного четырехугольника (140 × 40 × 60 м) и окруженная по периметру валом (выс.3 м). Еще сев., за оврагом, находится третья часть — Большая Крепость (250 × 150 м), обнесенная кругом валом, двойным с В и З. Культ. сл. содержит отложения IX–X вв., древнерусского (XI–XIII вв.) и более позднего времени. Памятник сильно нарушен поздними перестройками. С конца XIX в. горо-

дище у Красного Колядина отождествляется большинством исследователей с древнерусским Глеблем, впервые упомянутым в летописи под 1147 г.

ПСРЛ, II, стб.357,358; Шафонский А., 1851, с.554; ИСОЧЕ, 1874, с.382-385; Кибальчич Т. В., 1876, с.11,12,44; Ляскоронский В. Г., 1901, с.453,454; Лазаревский А. М., 1902, с.241; Голубовский П. В., 1908, с.9,10; Насонов А. Н., 1951, с.232; Ляпушкин И. И., 1961, с.261,262 (№ 250); 1968, с.70; Сухобоков О. В., 1975, с.14; Моргунов Ю. Ю., 1975, с.329.

1101. Шевченково (б. Гиревка), с. Сумская обл. В 3 км сев.-вост. села, в пойме р. Ромен, городище, окруженное кольцевым валом (выс.3 м) и рвом. Въезды прослеживаются с Ю-В и С-З. Общая площадь поселения около 3 га. Рядом находится открытое селище и небольшая курганная группа. Подъемный материал: лепная (роменская) и гончарная древнерусская (XI–XIII вв.) керамика.

Ляскоронский В. Г., 1901, с.407,408; Уварова П. С., 1906, с.79; Ляпушкин И. И., 1961, с.326,327 (№ 289); Короткий список, с.302; Моргунов Ю. Ю., 1973, с.316.

1102. Медвежье, с. Сумская обл. Близ села, на останце прав. бер. р. Ромен, городище. Площадка поселения вытянута по оси В-З. Она состоит из двух укрепленных частей, обнесенных валами (выс. до 5 м). Сохранились следы рвов. Общая укрепленная площадь достигает 1 га (0,4 + 0,6 м). В юго-зап. углу заметны следы въезда. Памятник исследован Н. Е. Макаренко. Культ. сл. (1,5 м) содержит отложения зольничной и роменской культур, древнерусского (XI?–XIII вв.) и более позднего времени. Данное поселение под именем Городок Медвежий известно в источниках с начала XVII в.

Сербина К. Н., 1950, с.109; Кибальчич Т. В., 1876, с.10,44; Ляскоронский В. Г., 1901, с.421-423; Макаренко Н. Е., 1907, с.74; 1917, с.51; 1925, с.8-23; Ляпушкин И. И., 1961, с.88,89 (№ 72); 1968, с.72; Раппопорт П. А., 1956, с.49,182; Короткий список, с.302; Сухобоков О. В., 1975, с.14,58.

1103. Ромны, г. Сумская обл. В 0,5 км вост. г. и в 0,5 км от впадения р. Ромен в р. Сулу, на стрелке низкого мыса, далеко вдающегося в болотистую пойму (уроч. Монастырище), городище. Площадка поселения, яйцевидная в плане (75 × 44 м), с напольной стороны укреплена дугообразным валом (выс.1,5 м) и рвом (шир.4 м, глуб.1,5 м). В середине вала прослеживается въезд. Памятник исследован Н. Е. Макаренко. Культ. сл. содержит отложения различных эпох: бронзового века, зольничной и роменской культур, а также древнерусского (X–XI вв.) времени. Дата верхнего слоя определена И. И. Ляпушкиным. За валом расположено открытое селище.

Макаренко Н. Е., 1907, с.55-68; 1925, с.3-23; Ляпушкин И. И., 1947, с.121-136; 1961, с.128 (№ 96); 1968, с.75; Раппопорт П. А., 1956, с.23,27,67,68,182; Сухобоков О. В., 1975, с.14.

1104. Ромны, г. Сумская обл. В черте современного г., на Базарной площади и соседних территориях следы городища — остатки древнерусского Ромена, впервые упомянутого летописью в связи с событиями 1113 г. По сведениям конца XIX в. поселение состояло из трех укрепленных частей. Детинец (уроч. Подгородок) занимал треугольный в плане мыс, образованный долиной р. Сулы (прав. бер.) и оврагом. С С к нему примыкал (отделенный рвом) I окольный город (уроч. Замок), где впоследствии был построен собор и находился базар. К З до оврага Мухавец (древний ров?) располагался II окольный город. Без специальных археологических исследований восстановить теперь время и последовательность сооружения отдельных укрепленных частей Ромена не представляется возможным. Древние укрепления почти полностью уничтожены постройками города. По данным Ю. Ю. Моргунова на Базарной площади есть напластования конца I тыс. н. э. (роменская культура) и древнерусского (XI–XIII вв.) времени.

ПСРЛ, I, стб.250; Ляскоронский В. Г., 1901, с.430-432; Довженок В. И., 1968, с.38,40; Короткий список, с.304.

1105. Глинск, с. Сумская обл. В черте села, на мысу прав. бер. р. Сулы, в уроч. Замчище, городище — остатки древнерусского Глинеска, упомянутого в Списке русских городов конца XIV в. Поселение вытянуто по оси ЮВ-СЗ. От берегового плато мыс отрезан оврагом и рукавом р. Мухавца. Мыс рассечен оврагами на 4 останца, сохранившими следы укреплений. Общая протяженность поселения — 500 м. Культ. сл. содержит отложения роменской культуры, древнерусского (XI–XIII вв.) и позднесредневекового времени. Городище перестроено в XVI–XVIII вв. На сев.-зап. от него сохранился курганный могильник. В 1912 г. поселение исследовал Н. Е. Макаренко.

НПЛ, 1950, с.475; Шафонский А., 1851, с.542,543; Ляскоронский В. Г., 1901, с.435-436; Макаренко Н. Е., 1907, с.75; 1916, с.68-70; 1917, с.350-351; Ляпушкин И. И., 1961, с.349-350 (№ 236); 1968, с.64 № 176); Довженок В. И., 1968, с.38; Короткий список, с.302; Сухобоков О. В., 1975, с.14.

1106. Скоробогатки, с. Полтавская обл. Близ села, на прав. бер. р. Сулы (в 3,5 км от г. Лохвицы), на мысу, образованном долиной р. и впадающим в нее балками, городище. Поселение вытянуто по оси В-З. (120 х 50 м) вдоль течения р. и с В ограничено глубоким рвом. С зап. стороны к городищу примыкает открытое селище, расположенное у подножия коренного берега на надпойменной террасе. Культ. сл. (1 м) городища содержит обломки лепной (роменской) и гончарной (древнерусской XI–XIII вв.) кера-

мики. Аналогичные материалы собраны на селище. По мнению большинства исследователей городище у села Скоробогатки отождествляется с древнерусским Песоченом, впервые упомянутым в летописи под 1092 г.

ПСРЛ, I, стб.206; Макаренко Н. Е., 1917, с.27,28; Копилов Ф. Б., 1949, с.246-253; Ляпушкин И. И., 1961, с.307,308 (№ 265); Короткий список, с.275; Довженок В. И., 1968, с.38; 1975, с.12; Сухобоков О. В., 1975, с.14.

1107. Сенча, г. Полтавская обл. В 2 км юго-вост. г., на острове (Самсониев остров), образованном русом р. Сулы и ее старицей, округлое (диам. 50 м) городище. Поселение расположено в зап. части острова и обнесено кольцевым валом (выс.2 м) и рвом (шир.8 м). С вост. стороны сохранился въезд С С и С-В к городищу примыкает открытое селище, занимающее лесную поляну протяженностью 300 м. Памятник неоднократно обследовался археологами. Небольшие раскопки проведены А. Песковой. Культ. сл. (до 1 м) содержит отложения сер. I тыс. н. э. и древнерусского (XII–XIII вв.) времени. По-видимому, здесь находился древнерусский Синец, упомянутый в Списке русских городов конца XIV в.

НПЛ, 1950, с.476; Ляскоронский В. Г., 1901, с.411,412; Макаренко Н. Е., 1917, с.28; Раппопорт П. А., 1956, с.41,42,182; Ляпушкин И. И., 1961, с.340,341 (№ 320); Короткий список, с.275; Довженок В. И., 1968, с.38,39; 1975, с.12; Сухобоков О. В., 1975, с.14.

1108. Сенча, г. Полтавская обл. Близ г., на прав. бер. р. Сулы, в уроч. Замок, округлое городище с древнерусским (XII–XIII вв.) слоем. Ляскоронский В. Г., 1901, с.411,412; Короткий список, с.275.

1109. Снетин, с. Полтавская обл. К Ю-В от села, в уроч. Городок, у подножия прав. коренного бер. р. Сулы, округлое (диам. 170 м) городище — остатки древнерусского Кснятина, впервые упомянутого в летописи под 1107 г. Поселение укреплено кольцевым валом (выс.4 м) и рвом. К З прослеживались два отрезка вала от укреплений окольного города. Культ. сл. (1 м) содержит отложения роменской культуры, древнерусского (конца XI–XIII вв.) и более позднего времени. Городище расположено почти у слияния Удая с Сулой. Оно исследовалось В. Г. Ляскоронским и Н. Е. Макаренко.

ПСРЛ, I, стб.250; Ляскоронский В. Г., 1896, с.327,332; 1901, с.438-440; Макаренко Н. Е., 1911, с.108-114; 1917, с.29; Раппопорт П. А., 1956, с.42,43,182; Ляпушкин И. И., 1961, с.341,342 (№ 321); Короткий список, с.275; Довженок В. И., 1968, с.38,39; Сухобоков О. В., 1975, с.14.

1110. Свиридовка, с. Полтавская обл. В селе, на высоком мысу прав. бер. р. Сулы, городище, состоящее из 2-х частей. Первая площадка, вытянутая (100 х 15-80 м) по оси С-Ю зани-

мает стрелку мыса и укреплена с напольной стороны валом (выс.7 м) и рвом (глуб.4 м). Вторая площадка располагается за первой у основания мыса (300 × 40-300 м) и также со стороны поля обнесена валом (выс.6-8 м) и рвом. При обследовании на первой площадке была собрана только гончарная древнерусская (XI-XIII вв.) керамика. На второй площадке обнаружена также лепная посуда эпохи железа (зольная культура) и конца I тыс. н. э.(роменская культура). За валами городища расположено синхронное открытое селище.

Макаренко Н. Е., 1917, с.29; Іллінська В. А., 1949, с.146; Раппопорт П. А., 1956, с.29, 182; Ляпушкин И. И., 1961, с.132 (№ 100); Короткий список, с.275; Сухобоков О. В., 1975, с.14,58; Довженок В. И., 1968, с.38,39.

1111. Прилуки, г. Черниговская обл. В г.(прав. бер. р. Удай) следы разрушенного городища — остатки древнерусского Прилука, впервые упомянутого в летописи около 1085 г. (Поучение Мономаха).

ПСРЛ, I, стб.248.

1112. Повстень, с. Полтавская обл. В 3 км вост. села, на краю прав. коренного бер. р. Удай, полукруглое (140 × 70 м) городище — остатки древнерусского Полкостеня, впервые упомянутого в летописи под 1125 г. С трех сторон, кроме сев., обращенной к р., поселение обнесено валом (выс.10 м) и рвом (шир.12 м, глуб.4 м). Культ. сл. поселения содержит отложения древнерусского (конец XI-XIII вв.) времени. Рядом расположено синхронное открытое селище.

ПСРЛ, I, стб.296; II, стб.290; Ляскоронский В. Г., 1901, с.430,431; Макаренко Н. Е., 1917, с.41; Ляпушкин И. И., 1961, с.389,340 (№ 318); Короткий список, с.275; Довженок В. И., 1975, с.12.

1113. Переволока, с. Черниговская обл. Близ села (прав. бер. р. Удай) следы разрушенного городища — остатки древнерусской Переволоки, впервые упомянутой в летописи под 1092 г.

ПСРЛ, I, стб.215.

1114. Пирятин, г. Полтавская обл. В черте г., на мысу при впадении р. Перевоза в р. Удай (прав. бер.), городище — остатки древнерусского Пирятина, впервые упомянутого в летописи под 1154 г. По данным В. Г. Ляскоронского поселение состояло из двух укрепленных частей: детинца (Замок) и окольного города.

ПСРЛ, II, стб.472; Ляскоронский В. Г., 1901, с.48,49; Нариси, 1957, с.453; Короткий список, с.275.

1115. Городище, с. Полтавская обл. Близ села, на лев. бер. р. Удай, недалеко от впадения его в р. Сулу, в уроч. Замок, городище. Культ. сл.

содержит отложения роменской культуры и древнерусского (XI-XIII вв.) времени.

Копилов Ф. Б., 1949, с.248-250; Ляпушкин И. И., 1961, с.254 (№ 240); Сухобоков О. В., 1975, с.14.

1116. Хитцы, с. Полтавская обл. Близ села, на прав. бер. р. Удай, в уроч. Коломак, городище. К нему примыкает неукрепленное селище. Подъемный материал: лепная (роменская) и гончарная (древнерусская конца XI-XIII вв.) керамика.

Копилов Ф. Б., 1949, с.248-250; Ляпушкин И. И., 1961, с.312 (№ 270); Короткий список, с.276; Сухобоков О. В., 1975, с.14.

1117. Лубны, г. Полтавская обл. В черте г., на мысу прав. бер. р. Сулы (уроч. Верхний Вал), городище — остатки древнерусского Лубена, впервые упомянутого в Поучении Владимира Мономаха в связи с событиями начала XII в. (1107 г.). Поселение занимает стрелку мыса. Древние укрепления сохранились плохо. Городище перестроено в XVI-XVII вв. Рядом расположено неукрепленное селище. Культ. сл. (1 м) содержит отложения роменской культуры, древнерусского (конец XI-XIII вв.) и более позднего времени.

ПСРЛ, I, стб.250; Ляскоронский В. Г., 1901, с.440,441; Кузнецов М., 1948; Ляпушкин И. И., 1961, с.263,264 (№ 255); 1968, с.71; Короткий список, с.274; Довженок В. И., 1968, с.38; 1975, с.12; Сухобоков О. В., 1975, с.14.

1118. Александровка, с. Полтавская обл. На прав. бер. р. Слипорид, на высоком останце, вытянутое по оси С-Ю, — городище (100 × 60 м, площадью около 0,5 га). Поселение исследовалось Ф. Б. Копыловым. Культ. сл. содержит напластования эпохи бронзы и маловыразительные материалы древнерусского (XII-XIII вв.) времени. С сев. стороны городища сохранился вал (длина 50 м, выс. до 1 м) и ров (шир. 20 м, глуб. 6 м). За валом находится синхронное селище.

Ляскоронский В. Г., 1911, с.68; Макаренко Н. Е., 1917, с.29,30; Копилов Ф. Б., 1952, с.307-311; Ляпушкин И. И., 1961, с.322 (№ 278); Короткий список, с.275.

1119. Мацковцы, с. Полтавская обл. В 3 км сев. села, на высоком мысу, образованном прав. бер. р. Слипорид и большой балкой, городище. Поселение яйцевидное (108 × 85 м) в плане, занимает стрелку мыса и обнесено по периметру валом (выс.3 м). Сохранились следы 3-х въездов. К городищу примыкает неукрепленное селище (площадь около 3 га). Памятник неоднократно обследовался археологами. Оборонительные сооружения изучены П. А. Раппопортом, по мнению которого здесь находился древнерусский Снепород, упомянутый в Списке русских городов конца XIV в. Культ. сл. содержит

отложения древнерусского (XI–XIII вв.) времени. Однако укрепления построены не ранее конца XI-начала XII в.

НПЛ, 1950, с.475; Ляскоронский В. Г., 1901, с.415,416; Макаренко Н. Е., 1917, с.30; Раппопорт П. А., 1954, с.184; 1956, с.42,70,149,150,182; 1967, с.168; Ляпушкин И. И., 1961, с.335-337 (№ 309); Короткий список, с.274; Довженок В. И., 1968, с.38; 1975, с.12.

1120. Бодаква, с. Полтавская обл. Близ села, на лев. бер. р. Сулы, в уроч. Панское, городище с отложениями древнерусского (XI–XIII вв.) времени.

Короткий список, с.273; Довженок В. И., 1968, с.38; 1975, с.12; Сухобоков О. В., 1975, с.14.

1121. Бодаква, с. Полтавская обл. Близ села, на лев. бер. р. Сулы, в уроч. Казачья Горка, городище с отложениями роменской культуры и древнерусского (XI–XIII вв.) времени.

Короткий список, с.273; Сухобоков О. В., 1975, с.14; А ИА УССР, ф. ВУАК, № 202/1, с.1-2.

1122. Горошино, с. Полтавская обл. Близ села, на лев. бер. р. Сулы, при впадении в нее р. Борички, городище — остатки древнерусского Горошина, впервые упомянутого в летописи под 1083 г.

ПСРЛ, I, стб.248; Барсов Н. П., 1885, с.163; Ляскоронский В. Г., 1901, с.416; Короткий список, с.274.

1123. Беробеницы, с. Полтавская обл. Близ села, на прав. бер. р. Сулы, в уроч. Лотерка, городище с отложениями роменской культуры и древнерусского (конец XI–XIII вв.) времени.

Ренский М., 1925, с.40; Короткий список, с.273; Сухобоков О. В., 1975, с.14; А ИА УССР, ф. ВУАК, № 550, с.3.

1124. Лукомье, с. Полтавская обл. Близ села, в уроч. Городок, на мысу, образованном долиной р. Сулы (прав. бер.) и балками, городище (270 × 70 м). Сохранились остатки укрепления: вал (выс. 0,7-1,5 м) и заплывшего рва. Южн. оконечность мыса усилена вторым валом. В конце XIX в. были заметны также укрепления окольного города, ныне полностью сnivelированные постройками села. Поселение в значительной степени перестроено в XVI–XVII вв. Памятник обследован В. Г. Ляскоронским, И. И. Ляпушкиным, Ф. Б. Копыловым. Культ. сл. (1,5 м) содержит напластования различных эпох: от бронзового века до современности. Особенно значительны отложения XVI–XVII вв. Материалы древнерусского (XI–XIII вв.) времени представлены обломками гончарной посуды и фрагментом костяного двустороннего гребня. Данное поселение является остатками древнерус-

ского Лукомля, упомянутого летописью под 1179 г. уже в качестве городища.

ПСРЛ, II, стб.613; Ляскоронский В. Г., 1901, с.442-444; Падалка Л. В., 1905, с.165; Ляпушкин И. И., 1961, с.334 (№ 304); Короткий список, с.274; Довженок В. И., 1968, с.38; 1975, с.12.

1125. Тарасовка, с. Полтавская обл. На юго-вост. окраине села, на краю прав. бер. р. Сулы, городище. Овальная (200 × 250 м) площадка поселения с С ограничена оврагом, а с В — рекой. С других сторон городище укреплено дугообразным валом (выс.2,5 м). Ров прослеживается слабо. Вокруг городища расположено обширное (около 5 га) селище. Культ. сл. поселения содержит отложения древнерусского (XI–XIII вв.) времени. Найдены: гончарная хорошо профилированная керамика, шиферные пряслица, куски необработанного шифера.

Ляскоронский В. Г., 1901, с.426,427; Раппопорт П. А., 1956, с.44,46,59,182; Ляпушкин И. И., 1961, с.343,344 (№ 325); Короткий список, с.276; Довженок В. И., 1968, с.38,39.

1126. Чутовка, с. Полтавская обл. В 1 км южн. села, на краю прав. бер. р. Сулы, городище. Округлая (60 × 50 м) площадка поселения обнесена кольцевым валом (выс. до 3 м) и рвом (шир.20 м). Культ. сл. (0,7 м) содержит отложения древнерусского (конец XI–XIII вв.) времени. К З и Ю-З от городища на площади около 6 га находится синхронное открытое селище.

Ляскоронский В. Г., 1901, с.416,417; Макаренко Н. Е., 1917, с.33; Раппопорт П. А., 1956, с.40,41,182; Ляпушкин И. И., 1961, с.346 (№ 330); Короткий список, с.276; Довженок В. И., 1968, с.38-39.

1127. Матвеевка, с. Полтавская обл. Около села, на прав. бер. р. Сулы, в уроч. Кизивер, на мысу, образованном долиной реки и балками, округлое (диам. 50 м) городище (площадь около 0,2 га). Поселение укреплено кольцевым валом. С напольной (сев.-зап.) стороны возведен второй вал (выс.2 м). Посередине прослеживается въезд. К С от городища на береговом плато расположено обширное (около 8 га) селище. В 200 м к Ю заметны остатки еще 2-х городищ (?). Сохранились обрывки нескольких валов. Один — дугообразный (дл.60 м, выс.3 м, шир.8 м). Городище неоднократно обследовалось археологами. Стационарные раскопки проведены М. П. Кучерой. Внутри вала обнаружена срубная конструкция из 2-х рядов клеток. Внешний ряд забит землей, внутренние клетки — пустые. Отмечено 2 строительных периода укрепления: конец X–XI вв. и сер. XII в. Среди гончарной древнерусской керамики выделяются 2 группы: посуда конца X-начала XII века и XII–XIII вв. Найдены также обломки рифленых амфор, шиферные пряслица, стек-

лянные браслеты и т. п. На селище встречена керамика только II группы.

Ляскоронский В. Г., 1901, с.428-430; Падалка Л. В., 1905, с.188; Копылов Ф. Б., 1949, с.252; Раппопорт П. А., 1956, с.40,182; 1967, с.172,201; Ляпушкин И. И., 1961, с.335 (№ 308); Кучера М. П., 1964, с.103-118; 1975, с.141,142; Довженок В. И., Гончаров В. К., Юра Р. О., 1966, с.18; Короткий список, с.411; Довженок В. И., 1968, с.40; 1975, с.12.

1128. Жовнино, с. (б.). Полтавская обл. На территории села (прав. бер. р. Сулы, затоплено водами Кременчугского моря), городище — остатки древнерусского Желня, впервые упомянутого в летописи под 1116 г. По сведениям В. Г. Ляскоронского поселение, полукруглое в плане, было укреплено дугообразным валом. Рядом располагалось неукрепленное селище-посад. Собранный на памятнике подъемный материал, в т. ч. две свинцовые вислые печати греко-русского типа, свидетельствуют, что новые укрепления были возведены в 1116 г. на месте более древнего поселения X (?) — XI вв.

ПСРЛ, II, стб.283; Ляскоронский В. Г., 1901, с.416,417,443,444; Падалка Л. В., 1905, с.161; Кіліевич С. Р., 1965, с.194; Короткий список, с.274; Довженок В. И., 1968, с.38; 1975, с.12; Куза А. В., 1977.

1129. Жовнино, с. Полтавская обл. В 2 км южн. села, в уроч. Памянивщина, на незначительном возвышении в пойме прав. бер. р. Сулы (ныне затоплено водами Кременчугского моря), городище. Подковообразный вал концами упирается на В в старое русло р. Сулы и защищает территорию около 0,7 га. Городище по устройству аналогично Воиню и было, вероятно, укрепленной гаванью Желня. При исследовании (С. Р. Килиевич) найдены различные материалы (в т. ч. костяной предмет с родовым знаком Владимира Святославича) конца X — XIII вв.

Кіліевич С. Р., 1956; Довженок В. И., Гончаров В. К., Юра Р. А., 1966, с.9-11; Довженок В. И., 1968, с.38.

1130. Воинская Гребля, с. (б.). Полтавская обл. На прав. бер. р. Сулы, среди поймы находилось городище (теперь залито Кременчугским морем) — остатки древнерусского Воиня, впервые упомянутого в летописи под 1055 г. Детинец городища (площадь 4,6 га) был укреплен подковообразным валом (длина 400 м, выс. от 3 до 7 м) упиравшемся концами в реку. Ров имел шир. 5 м, глуб. 3 м. За валом располагался окольный город, ограниченный естественными рубежами (болота, старицы), площадью 23 га. На 3 от него — грунтовой могильник. Поселение исследовалось в 1956-1959 гг. В. И. Довженком. Основу вала составляли два ряда клеток забитых землей. Третий внутренний ряд клеток (около 100) был жилым. Въезд в детинец находился с сев.-зап. Внутри детинца на-

ходила гавань длиной 300 м, шир. 10 м, глуб. свыше 1 м.

Под укреплениями XI в. были обнаружены следы 2-х валов (выс. до 5 м) и рва (шир. 16 м, глуб. 6 м) конца X в. В валах отмечена сырцовая кладка, характерная для строительства эпохи Владимира Святославича. В древнейший период ровом (шир. 8 м, глуб. 3 м) и, вероятно, валом, впоследствии спланированными, был укреплен окольный город. Это линия укреплений проходила на расстоянии около 100 м от валов детинца.

Раскопками обнаружены наземные и полужемляночные жилища. Собирается обширный материал, характеризующий древнерусский быт домонгольской поры. Среди находок есть свинцовая вислая печать Изяслава Ярославича, византийские монеты, обломки стеклянных сосудов, оружие, орудия труда и т. д. Поселение неоднократно горело. Жизнь на нем прекратилась после нашествия Батыя.

ПСРЛ, I, стб.162; II, стб.151; Ляскоронский В. Г., 1897, с.190-191; 1901, с.412; Падалка Л., 1905, с.189; Макаренко Н. Е., 1917, с.5; Копылов Ф. Б., 1949, с.253; Ляпушкин И. И., 1961, с.325 (№ 286); Раппопорт П. А., 1961, с.218; 1967, с.168, 172; Довженок В. И., Гончаров В. К., Юра Р. О., 1966, Короткий список, с.273; Довженок В. И., 1968, с.41,42; Кучера М. П., 1975, с.140,141; Археология УРСР, с.257-264.

1131. Лящевка, с. Черкасская обл. К В от села, на останце прав. коренного бер. р. Сулы, городище. Поселение (диам. площадки 50 м) окружено тройной линией валов, сильно испорчено производством селитры. Культ. сл. содержит отложения древнерусского (XII—XIII вв.) времени.

Ляскоронский В. Г., 1901, с. 427,428; Копылов Ф. Б., 1949, с.250,251; Раппопорт П. А., 1956, с.58,59,182; Ляпушкин И. И., 1961, с.334,335 (№ 307); Короткий список, с.412; Довженок В. И., 1968, с.38; 1975, с.12.

1132. Большая Буримка, с. Черкасская обл. В селе, на прав. бер. р. Сулы, округлое городище (диам. 100 м, площадь — около 1 га), по видимому, остатки древнерусского Римова, впервые упомянутого в летописи под 1185 г. Вал достигает высоты 5 м, а ров имеет ширину 4 м. С Ю и С в валу сделаны проходы. Подъемный материал: древнерусская гончарная керамика XI—XIII вв.

ПСРЛ, II, стб.647; Ляскоронский В. Г., 1901, с.417-448; Макаренко Н. Е., 1917, с.5; Ляпушкин И. И., 1961, с.323 (№ 281); Короткий список, с.410; Довженок В. И., Гончаров В. К., Юра Р. О., 1966, с.18; Довженок В. И., 1968, с.40; 1975, с.12.

Бассейн р. Псла

1133. Рождественское, с. Курская обл. Близ села, на мысу прав. бер. р. Псла, городище. Памятник осмотрен Ю. А. Липкиным. Культ. сл. содержит отложения конца I тыс. н. э. (ро-

менская культура) и древнерусского (XI–XIII вв.) времени.

Липкинг Ю. А., 1971; Сухобоков О. В., 1975, с.15.

1134. Гочево, с. Курская обл. В 2 км сев.-зап. села, на нескольких отрогах мыса прав. бер. р. Псла, городище. Поселение состоит из отдельных укрепленных площадок, защищенных с напольной стороны общим валом и рвом. В целом, укрепленная площадь городища превышает 25 га. Памятник неоднократно исследовался археологами (Д. Я. Самоквасов, П. С. Рыков, Б. А. Рыбаков, И. И. Ляпушкин). Культ. сл. содержит отложения эпохи железного века, конца I тыс. н. э. (роменская культура) и древнерусского (XI–XIII вв.) времени. Единого мнения о времени и характере оборонительных сооружений Гочевского городища у исследователей нет. Наиболее вероятным представляется, что на месте большого скифского городища сначала в IX–X вв. возникли славянские укрепленные поселки (на мысах), перестроенные затем в XI–XII вв.

Сосновский К. П., 1911, с.310; Самоквасов Д. Я., 1915; Атлас Гочевских древностей; Рыков П. С., 1923, с.39-53; Эдинг Д. Н., 1939, с.138-145; Рыбаков Б. А., 1939, с.319-337; 1948, с.208; 1950, с.241; Ляпушкин И. И., 1952, с.15; 1961, с.69,70 (№ 38); 1968, с.66; Раппопорт П. А., 1956, с.56,57; Сухобоков О. В., 1975, с.15.

1135. Куриловка, д. Курская обл. Между д. и с. Гучево, на прав. бер. р. Псла, ниже устья р. Суджи, на стрелке мыса, городище. Округлая (диам. 50 м) в плане площадка поселения, с напольной (юго-зап.) стороны укреплена валом (выс. 1,5 м) и рвом. Склоны мыса эскарпированы. За валом расположено открытое селище (200 × 300 м). Памятник обследован И. И. Ляпушкиным. Культ. сл. содержит отложения древнерусского (XII–XIII вв.) времени.

Указатель городищ, с.174; Ляпушкин И. И., 1961, с.330,331 (№ 300).

1136. Рыбица Великая, с. Сумская обл. В 1 км юго-вост. села, на лев. бер. р. Псел при впадении в нее р. Рыбицы, на мысу, городище. Овальная (90 × 70 м) в плане площадка поселения укреплена валом, с напольной (южн.) стороны. Склоны мыса частично эскарпированы. За валом с Ю расположено открытое селище. Культ. сл. содержит отложения эпохи железного века конца I тыс. н. э. (роменская культура) и древнерусского (XII–XIII вв.) времени.

Самоквасов Д. Я., 1908, с.26; Ляпушкин И. И., 1952, с.301,306; Ляпушкин И. И., 1961, с.56 (№ 20); 1968, с.60; Сухобоков О. В., 1975, с.15.

1137. Могрица, с. Сумская обл. В 1 км сев.-вост. села, на мысу прав. бер. р. Псел, городище. Площадка поселения, четырехугольная

(70 × 20 м) в плане, с напольной стороны укреплена валом (выс.1,5 м) и рвом (глуб.5 м). Культ. сл. на городище практически смыт, встречаются редкие обломки лепной (роменской) и гончарной (древнерусской) керамики. С сев.-зап. к городищу примыкает селище с материалами роменской культуры и древнерусского (XII–XIII вв.) времени.

ИСОХЕ, 1857, с.391; Морозов Ю. В., 1902, с.95; Раппопорт П. А., 1956, с.28,182; Ляпушкин И. И., 1961, с.264 (№ 256); Сухобоков О. В., 1975, с.15.

1138. Зеленый Гай, с. Сумская обл. В 1,5 км юго-зап. села, в уроч. Старое Крейдище, на мысу, образованном долиной р. Псла (прав. бер.) и впадающими в нее балками, городище. Поселение (площадь около 0,5 га) испорчено меловыми выработками. Укрепления прослеживаются плохо. Культ. сл. (0,4-1 м) содержит обломки лепной (роменской) и гончарной древнерусской (XII–XIII вв.) керамики. К З от городища, на плато расположено синхронное селище, еще дальше — курганный могильник. В 1929 г. памятник исследовал Н. Е. Макаренко.

Магура С., 1930, с.33-36; Ляпушкин И. И., 1961, с.255,256 (№ 244); 1968, с.67; Сухобоков О. В., 1975, с.15.

1139. Тополи, с. Сумская обл. На юго-вост. окраине села (в 2 км от г. Сумы), на мысу прав. бер. р. Псла, городище. Неправильно-овальная (120 × 80 м) в плане площадка поселения укреплена валом и рвом с напольной (южн.) стороны. Сохранились следы второго, внутреннего вала. Зап. и сев. городища расположено открытое селище. Памятник обследован Н. Е. Макаренко, И. И. Ляпушкиным. Культ. сл. содержит отложения конца I тыс. н. э. (роменская культура) и древнерусского (XI–XIII вв.) времени.

ИСОХЕ, 1857, с.279,280; Беляев И. Д., 1846, с.19; Багалея Д. И., 1907, с.88; Магура С., 1930, с.31; Ляпушкин И. И., 1961, с.310-312 (№ 268); 1968, с.78; Сухобоков О. В., 1975, с.15.

1140. Сумы, г. На окраине г., в уроч. Луцы (прав. бер. р. Псла), городище с отложениями роменской культуры и древнерусского (?) времени.

Сухобоков О. В., 1975, с.15.

1141. Шпилевка, с. Сумская обл. В 3 км южн. села, на останце коренного прав. бер. р. Псла, городище. Овальная (120 × 70 м) в плане площадка поселения за исключением эскарпированных склонов других видимых искусственных укреплений не имеет. К З от городища, на пологом склоне расположено селище. Памятник обследован И. И. Ляпушкиным. Культ. сл. (0,3-0,4 м) содержит отложения конца I тыс. н.

э. (роменская культура) и древнерусского (XII–XIII вв.) времени.

Бунин А. И., 1902, с.66-71; Багалея Д. И., 1905, с.96; Ляпушкин И. И., 1961, с.315,316 (№ 276); 1968, с.80,81; Короткий список, с.305; Сухобоков О. В., 1975, с.15,58.

1142. Ворожба, с. Сумская обл. В черте села, при въезде в село Низы, на прав. бер. р. Псла, на мысу, образованном долиной р. и балкой, городище. Вытянутая (250 × 80 м) с С-В на Ю-З площадка поселения с напольной стороны укреплена рвом (?). Культ. сл. содержит отложения роменской культуры, древнерусского (XI ?–XIII вв.) и более позднего (XVII–XVIII вв.) времени.

ИСОХЕ, 1857, с.513; Ляпушкин И. И., 1961, с.249 (№ 234); 1968, с.62; Сухобоков О. В., 1975, с.15.

1143. Каменное, с. Сумская обл. Между с. и хут., городище, на прав. бер. р. Псел, на мысу, образованном долиной р. и балками, округлое городище. Площадь поселения — 0,22 га. С сев. стороны оно укреплено валом (выс.7 м) и рвом (глуб.6 м). За валом находится неукрепленное селище (10 га). Культ. сл. содержит отложения роменской культуры и древнерусского (XII–XIII вв.) времени. Памятник исследован О. В. Сухобоковым. Укрепления перестроены в XII в. Основу конструкции вала составлял ряд деревянных клетей. Найдены кресты-энколпионы, наконечники стрел, копий; обломки стеклянных браслетов и пр. Селище целиком относится к древнерусскому (XI–XIII вв.) времени.

ИСОХЕ, 1857, с.530-534,561-576; Ляскоронский В. Г., 1907, с.168-169; Раппопорт П. А., 1956, с.28,182; Ляпушкин И. И., 1961, с.256-258 (№ 245); 1968, с.68 (№ 197); Короткий список, с.303; Сухобоков О. В., 1975, с.12; Сухобоков О. В., Юренко С. П., 1977, с.376,377; Сухобоков О. В., Иченская О. В., Орлов Р. С., 1978, с.387,388.

1144. Азак, с. Сумская обл. В 1 км сев. села, на мысу прав. бер. р. Псел, городище. С напольной (юго-зап.) стороны поселение укреплено дугообразными валом и рвом. Округлая (150 × 120 м) площадка городища сильно перекопана. Культ. сл. содержит отложения роменской культуры, древнерусского (XI?–XIII вв.) и более позднего (XVII–XVIII вв.) времени.

ИСОХЕ, 1957, с.536,537; Багалея Д. И., 1905, с.71; Ляскоронский В. Г., 1907, с.169; Ляпушкин И. И., 1952, с.301-306; 1961, с.245 (№ 227); 1968, с.57; Сухобоков О. В., 1975, с.15.

1145. Кньшевка, с. Полтавская обл. В селе, на мысу прав. бер. р. Псел, городище. Овальное-вытянутая (180 × 130 м) в плане площадка поселения возвышается над долиной на 30 м и защищена с напольной (сев.) стороны валом (выс.2,5-4 м) и рвом (глуб.2 м). К С от вала расположено селище. памятник обследован И. И. Ляпушкиным. Культ. сл. содержит отложения

конца I тыс. н. э. (роменская культура) и древнерусского (XI–XIII вв.) времени. Причем, основная масса гончарной керамики собрана на территории селища.

Ляпушкин И. И., 1961, с.260,261 (№ 248); 1968, с.69; Короткий список, с.274; Сухобоков О. В., 1975, с.15.

1146. Броварки, с. Полтавская обл. В селе, на прав. бер. р. Псла, городище. Поселение занимает мыс, образованный долиной р. и балками. Округлая (60 × 70 м) площадка городища с напольной (сев.) стороны укреплена валом (выс.2 м) и рвом (глуб.6 м). За валом расположено открытое селище (3 га). Подъемный материал: обломки лепной (роменской) и гончарной (древнерусской) керамики.

Хвойка В. В., 1904, с.40; Макаренко Н. Е., 1917, с.2; Ляпушкин И. И., 1961, с.247 (№ 231); 1968, с.59; Сухобоков О. В., 1975, с.15.

1147. Сары, с. Полтавская обл. На южн. окраине села, на мысу, образованном впадающими в долину р. Псла (прав. бер.) балками, городище. Овальная (60 × 50 м) в плане площадка поселения укреплена с напольной (зап.) стороны валом (выс.7 м) и рвом (глуб.6 м). С З к городищу примыкает открытое селище. Памятник обследован И. И. Ляпушкиным. Культ. сл. содержит отложения конца I тыс. н. э. (роменская культура) и древнерусского (XI–XIII вв.) времени. Причем, обломки гончарной посуды собраны, в основном, на территории селища.

Ляскоронский В. Г., 1907, с.165; Макаренко Н. Е., 1917, с.3; Ляпушкин И. И., 1961, с.306,307 (№ 264); 1968, с.76; Короткий список, с.275; Сухобоков О. В., 1975, с.15.

Бассейн р. Ворсклы

1148. Хотомыжск, с. Курская обл. В южн. части села, на мысу прав. бер. р. Ворсклы, городище — остатки древнерусского Хотомышля, упомянутого в Списке русских городов конца XIV в. Поселение состоит из двух укрепленных частей и селищ-посадов вокруг них. Детинец (75 × 50 м) расположен на стрелке мыса, самый конец которого отрезан глубоким рвом. Другой ров (глуб.8 м) защищает детинец с напольной (юго-зап.) стороны. Склоны мыса круты и обрывисты. Окольный город (100 × 200 м) полукольцом охватывает площадку детинца с З. С трех сторон, кроме обращенной к р., его укреплял вал (выс.2-3 м), плохо сохранившийся и ров. К городищу примыкает селище-посад (400 × 150 м), вытянувшееся вдоль р. Памятник обследован И. И. Ляпушкиным. Культ. сл. содержит отложения конца I тыс. н. э. (роменская культу-

ра), древнерусского (XII–XIII вв.) и более позднего (XVII–XVIII вв.) времени.

ИПЛ, 1950, с.476; Багалея Д. И., 1886, с.1; Сербина К. Н., 1950, с.63; Ляпушкин И. И., 1961, с.312–313 (№ 271); 1968, с.79; Сухобоков О. В., 1975, с.16,58.

1149. Ницаха, с. Сумская обл. В 1 км юго-вост. села, на смежных мысах прав. бер. р. Ворсклицы (напротив с. Солдатское), 2 городища (в уроч. Круча и Малый Балкан). Первое городище занимает мыс овальной формы (70 × 50 м) и с напольной сев.-зап. стороны укреплено высоким дугообразным валом и рвом. Стрелка мыса дополнительно укреплена двумя валами, расположенными уступом. Второе городище, отделенное от первого глубокой балкой, тоже овальное (50 × 55 м) по периметру обнесено невысоким валом, а с напольной стороны достигающим выс. 5 м и рвом (шир. 5–7 м, глуб. 1,5–4 м). С С и С-З к городищам примыкают селища, возможно, также укрепленные. За ними расположен Курганный могильник. Поселения у с. Ницаха исследовались В. А. Городцовым и О. В. Сухобоковым. Обнаружены жилища-полужемлянки роменского типа и древнерусского времени. Найдены лепная и гончарная древнерусская (XI–XIII вв.) керамика, железные ножи, костяные поделки, шиферные пряслица и т. п. В основании вала городища Малый Балкан прослежены каменные конструкции.

ИСОХЕ, 1857, с.197 и сл.; Городцов В. А., 1905, с.121 и сл.; Багалея Д. И., 1905, с.6; Ляпушкин И. И., 1961, с.337,338 (№ 311); Раппопорт П. А., 1956, с.34,182; Короткий список, с.304; Сухобоков О. В., 1975, с.16,59,62,64,70.

1150. Петровское, с. Сумская обл. В селе, на мысу прав. бер. р. Ворсклы, городище (Кукуева гора). Неправильно-овальная (40 × 100 м) в плане площадка поселения с трех сторон защищена крутыми склонами, а с напольной — валом (выс. 2 м) и рвом. Вокруг городища (на береговом плато и вдоль бер. р.) расположено селище. Памятник исследован П. Н. Третьяковым. Культ. сл. (0,3–1 м) содержит отложения конца I тыс. н. э. (роменская культура) и древнерусского (XI–XIII вв.) времени. Причем, обломки гончарной посуды собраны, в основном, на территории селища.

ИСОХЕ, 1857, с.55–59; Багалея Д. И., 1903, с.2; Третьяков П. Н., 1947, с.123–139; Ляпушкин И. И., 1961, с.304 (№ 259); 1968, с.73; Раппопорт П. А., 1956, с.25,28,109,182; Короткий список, с.304; Сухобоков О. В., 1975, с.16.

1151. Ахтырка, г. Сумская обл. Напротив г., на мысу прав. бер. р. Ворсклы (территория б. Ахтырского монастыря), городище. Площадка поселения, овальная (100 × 280 м) в плане, вытянута по оси С-Ю. Укрепления прослеживаются плохо. Культ. сл. содержит обломки леп-

ной (роменской) и гончарной древнерусской (XII–XIII вв.) керамики. У подножия мыса-останца расположено синхронное селище.

Третьяков П. Н., 1947, с.126,127; Ляпушкин И. И., 1961, с.245,246 (№ 229); 1968, с.58; Сухобоков О. В., 1975, с.16.

1152. Журавное, с. Сумская обл. В 2 км сев.-вост. села, на прав. бер. р. Ворсклы, городище. Поселение занимает три останца коренного бер., разделенных оврагами. Общая площадь всех трех площадок около 3 га. По краям останцов сохранились местами валы (выс. до 1,5 м) и рвы. У подножия городища расположено селище. Культ. сл. содержит отложения роменской культуры, древнерусского (XII–XIII вв.) и более позднего времени. На селище, в основном, встречена гончарная керамика. Это поселение под именем Немеровского городища известно в источниках с сер. XVII в.

ИСОХЕ, 1857, с.103–108; Голубовский П. В., 1884, с.95–97; Третьяков П. Н., 1947, с.128; Ляпушкин И. И., 1961, с.255 (№ 243); 1968, с.67; Короткий список, с.303; Сухобоков О. В., 1975, с.16,60.

1153. Безсалы, с. Полтавская обл. Близ села, городище древнерусского (XII–XIII вв.) времени.

Короткий список, с.273; А ИА УССР, ф. ВУАК, № 110; № 550.

1154. Глинск, с. Полтавская обл. В черте села, прав. бер. р. Ворсклы, на 3 холмах, 3 отдельно укрепленных валами и рвами городища. Культ. сл. содержит отложения роменской культуры и древнерусского (XII–XIII вв.) времени.

Ляскоронский В. Г., 1907, с.180–182; Ляпушкин И. И., 1947, с.129–132; 1961, с.249 (№ 235); 1968, с.64; Раппопорт П. А., 1956, с.32,182; Сухобоков О. В., 1975, с.16.

1155. Городное, с. Харьковская обл. Близ села, на мысу прав. бер. р. Мерлы (лев. приток р. Ворсклы), в уроч. Замок, городище. Округлая в плане площадка (0,6 га) поселения укреплена серповидным валом (выс. 3 м) и рвом. Въезд прослеживается с южн. (напольной) стороны. На соседнем мысу неукрепленное селище. Памятник исследован А. А. Моруженко. Культ. сл. содержит отложения конца I тыс. н. э. (роменская культура) и древнерусского (XI–XIII вв.) времени. Основу вала составляла деревянная конструкция из клеток. Найдены обломки древнерусской гончарной посуды, наконечники стрел.

Сухобоков О. В., 1975, с.16; Лыфарь Т. П., Косиков В. А., Моруженко А. А., 1976, с.351; Моруженко А. А., 1977, с.344.

1156. Полтава, г. В центре г., на Красной площади (прав. бер. р. Ворсклы), обнаружены следы поселения (городище?) — остатки древнерусской Лтавы, впервые упомянутой в лето-

писи под 1174 г. Культ. сл. (свыше 2 м) содержит отложения эпохи железного века, конца I тыс. н. э. (роменская культура), древнерусского (XII–XIII вв.) и более позднего времени. Памятник исследован И. И. Ляпушкиным. Обнаружены жилища-полуземлянки с глинобитными печами, хозяйственные ямы, множество гончарной керамики. Высказывалось мнение, что Полтавское поселение непрерывно развивалось с конца I тыс. н. э. до XIII в. Однако керамика из коллекции И. И. Ляпушкина сплошь представлена образцами хорошо профилированной посуды XII–XIII вв. По-видимому, древнерусская Лтава была вновь отстроена в XII в. на месте раннего славянского поселка.

ПСРЛ, II, стб.569; Ляпушкин И. И., 1949, с.58-75; 1951, с.17-43; 1961, с.126 (№ 92), 320; 1968, с.74; Короткий список, с.275; Сухобоков О. В., 1975, с.16.

1157. Кишеньки, с. Полтавская обл. Близ села, на лев. бер. р. Ворсклы, полуразрушенное городище с древнерусскими (XII–XIII вв.) материалами.

Ляскоронский В. Г., 1907, с.35; Короткий список, с.274.

Бассейн р. Северского Донца

1158. Крапивное, с. Белгородская обл. Близ села, на прав. бер. р. Корня, городище. Поселение занимает высокий меловой мыс, частично уничтоженный меловыми разработками. С напольной (сев.-зап.) стороны площадка (более 3 га) городища укреплена валом и рвом, ныне почти полностью распаханными. Памятник обследован С. А. Плетневой. Культ. сл. (0,5 м) содержит многочисленные обломки древнерусской (XII–XIII вв.) гончарной керамики. Встречаются фрагменты амфор XII в. и пряслица из стенок сосудов.

Плетнева С. А., 1964, с.24-33.

1159. Холок, с. Белгородская обл. Близ села, на высоком меловом мысу прав. бер. р. Оскола, городище. Треугольная (1,5 га) в плане площадка поселения укреплена с напольной (вост.) стороны высоким валом и глубоким рвом. В валу оставлен проход для въезда через перемычку во рву. Самая стрелка мыса отрезана еще одним валом и рвом. По периметру городища, вдоль склонов прослеживается небольшое всхолмление — остатки вала (?). Зап. склон дополнительно укреплен валом и рвом, образующими трудно преодолимую ступень. Памятник исследован С. А. Плетневой. Культ. сл. (0,7 м) содержит отложения древнерусского (XI–XII вв.) времени. На территории городища находился могильник. Помимо гончарной кера-

мики, при раскопках найдено несколько обломков стеклянных браслетов, а в разрушенном погребении — два серебряных, проволочных височных кольца с заходящими концами. Своеобразие оборонительных укреплений городища свидетельствует, по мнению С. А. Плетневой, об участии в их строительстве потомков алано-болгар.

Плетнева С. А., 1964, с.25-30.

1160. Карачевка, с. Харьковская обл. К С от села (ныне окраина г. Харькова), на прав. бер. р. Уды, городище — остатки древнерусского Донца, впервые упомянутого в летописи под 1185 г. Поселение находится на стрелке мыса, образованном долиной р. и балкой. С сев.-зап. напольной стороны оно укреплено валом и глубоким рвом. Конец стрелки мыса также усилен двумя рядами валов и рвов. Ныне длина городища составляет 70 м, а ширина — 40 м (укрепленная площадь около 0,3 га). К С и С-З от него расположены обширные селища-посады. Памятник неоднократно обследовался археологами. Стационарные раскопки проводили В. А. Городцов, А. Федоровский и Б. А. Шрамко. Культ. сл. содержит отложения эпохи железного века, конца I тыс. н. э. (роменская культура) и древнерусского (XII–XIII вв.) времени. При раскопках найден разнообразный вещевой материал, характеризующий быт древнерусских порубежных со степью поселений. Между славянским (роменским) и древнерусским слоями прослежена пожарная прослойка конца X — начала XI вв.

ПСРЛ, II, стб.651; Сербина К. Н., 1950, с.71; Пассек В., 1839, с.213; Беляев И. Д., 1846, с.21; ИСОХЕ, 1857, с.100,101; Морозов Ю. И., 1902, с.96; Данилевич В. Е., 1905, с.183-197; Городцов В. А., 1905, с.110-130; Макаренко Н. Е., 1906, с.119,120; Федоровский О., 1930, с.5-10; Раппопорт П. А., 1956, с.25,29,71,107,182; Ляпушкин И. И., 1961, с.258-260 (№ 247); 1968, с.68,69; Шрамко Б. А., 1962, с.298-315,331-360; Короткий список, с.346; Сухобоков О. В., 1975, с.22,59,63.

1161. Хорошево, с. Харьковская обл. В селе, на мысу высокого прав. бер. р. Уды, городище. Поселение занимает сев. оконечность мыса, а с напольной (южн.) стороны укреплено валом и рвом, общей протяженностью свыше 600 м. По-видимому, эта линия укреплений относится к скифской эпохе, т. к. на памятнике найдены обломки лепных сосудов зольничной культуры. На территории этого большого городища, в его сев.-вост. части, находится мыс-останец (Гуляй-Городок), отрезанный от остальной территории поселения рвом-оврагом. Именно здесь встречено наибольшее количество культурных остатков, в т. ч., конца I тыс. н. э. (роменская

культура) и древнерусского (XII–XIII вв.) времени.

Морозов Ю. И., 1902, с.82-97; Данилевич В. Е., 1902, с.227-229; Городцов В. А., 1905, с.9; Раппопорт П. А., 1956, с.57,182; Ляпушкин И. И., 1961, с.138-141; 1968, с.79; Шрамко Б. А., 1962; Короткий список, с.346; Сухобоков О. В., 1975, с.22.

1162. Коробов Хутор, с. Харьковская обл. В 2 км сев. села, на останце прав. коренного бер. р. Северского Донца, городище. Поселение состоит из двух укрепленных частей и открытого селища. Первая мысовая площадка (200 × 100 м) с трех сторон обведена валом, а с четвертой защищена крутым склоном и р. Вторая площадка (150 × 100 м) укреплена валом и рвом с напольной (сев.-зап.) стороны. От первой площадки ее отделяет ров. Памятник исследован С. А. Плетневой и Б. А. Шрамко. Культ. сл. содержит отложения эпохи железного века, конца I тыс. н. э. (салтовская и роменская культуры), древнерусского (XII–XIII вв.?) и более позднего (XIV–XV вв.) времени. Мнения исследователей о культурно-этнической принадлежности данного памятника различны. С. А. Плетнева рассматривает его как хазарский замок-крепость. В пользу чего свидетельства оборонительных сооружений, О. В. Сухобоков полагает, что на месте городища скифского времени в IX–X вв. существовало укрепленное славянское (роменское) поселение, т. к. при раскопках открыты роменские жилища-полуземлянки. В число древнерусских (XI–XIII вв.) памятник включен условно.

Багалея Д. И., 1905, с.35; Фукс М., 1930, с.104,105; Ляпушкин И. И., 1961, с.79,80; 1968, с.69; Шрамко Б. А., 1958, с.41; 1962, с.292-297; Плетнева С. А., 1967, с.26-28; Сухобоков О. В., 1975, с.22,64,65.

Бассейн верхнего течения р. Дона

1163. Судаково, с. Тульская обл. В 1 км вост. села, на мысу прав. бер. р. Таболы (лев. приток р. Дона), городище (Дорожень). С напольной стороны сохранились остатки валов. На поселении найдены обломки лепной (эпохи железного века) и гончарной (XI–XIII вв.) посуды.

Успенская А. В., Фехнер М. В., 1956, с.183,184.

1164. Долгое, с. Липецкая обл. Близ села, на прав. бер. р. Дона, городище с отложениями конца I тыс. н. э. и древнерусского (XI–XIII вв.) времени.

Ляпушкин И. И., 1968, с.67.

1165. Солодилово, с. Тульская обл. Близ села, на мысу прав. бер. р. Красивая Меча, горо-

дище с отложениями эпохи железного века и древнерусского (XI–XIII вв.) времени.

Успенская А. В., Фехнер И. В., 1956, с.183.

1166. Дубики (Дубок?), д. Тульская обл. Близ села, на бер. р. Красивая Меча, городище (?) с отложениями конца I тыс. н. э. и древнерусского времени. Памятник обследован А. Д. Пряхиным. Возможно, здесь находился древнерусский Дубок, упомянутый в летописи под 1146 г. и в Списке русских городов конца XIV в. ПСРЛ, IX, с.171; НПЛ, 1950, стб.477; Москаленко А. Н., Винников А. З., 1966, с.66; Пряхин А. Д., А-1963, № 2672.

1167. Слободское, с. Тульская обл. Близ села, на бер. р. Красивая Меча, городище с отложениями конца I тыс. н. э. и древнерусского времени. Памятник обследован А. Д. Пряхиным.

Пряхин А. Д., А-1963, № 2672.

Бассейн р. Тисы

1168. Ужгород, г. Закарпатская обл. В черте г., на лев. бер. р. Уж, славянское поселение (городище?) IX–XI вв. Памятник обследован К. В. Берняковичем.

Бернякович К. В., 1954; Пеняк С. I., 1965, с.60; 1973, с.11; Населення Прикарпаття і Волині, с.138.

1169. Мукачев, г. Закарпатская обл. В г., на территории замка XII–XIII вв., следы славянского поселения (городища?) IX–XI вв.

Пастернак Я., 1931; 1938; Населення Прикарпаття і Волині, с.137,138.

1170. Вары, с. Закарпатская обл. При впадении р. Боржавы в р. Тису (прав. бер.), городище (Боржавский замок). Треугольная (120×110 м) в плане площадка поселения укреплена валом (выс.4 м) и рвом. Рядом расположено неукрепленное селище-посад. На поселении под отложениями XII–XIV вв. найдены славянские материалы IX–XI вв.

Раппопорт П. А., Малевская М. В., 1963, с.63; Пеняк С. I., 1965, с.60; 1973, с.11,12; Населення Прикарпаття і Волині, с.138.

1171. Земплин, г. Словакия. В г., на прав. бер. р. Бодрога, городище (Земплинский замок). Неправильно-овальная (210 × 135 м) в плане площадка поселения обнесена валом. На поселении под отложениями XII–XIII вв. найдены славянские материалы IX–XI вв.

Пеняк С. I., 1973, с.12.

Бассейн р. Прут

1172. Фитьков, с. Ивано-Франковская обл. Близ села, в лесу, на горе, городище. По

сведениям 40-х гг. XX в. здесь были найдены некоторые материалы древнерусского времени. При обследовании (П. А. Раппопорт, М. В. Малевская) культ. сл. не выявлен. К числу древнерусских городищ отнесено условно.

Ратич О., 1957, с.58; Раппопорт П. А., Малевская М. В., 1963, с.67; Короткий список, с.146; Раппопорт П. А., 1967, с.13.

1173. Надворная, п. г. т. Ивано-Франковская обл. Близ пос., в лесу, городище, где был найден бронзовый крест-энколпион XII–XIII вв.

Janusz B., 1918, с.176; Ратич О., 1957, с.56.

1174. Коломыя, г. Ивано-Франковская обл. В черте г., на лев. бер. р. Черного Потока (территория Старого двора), зафиксированы (Б. П. Томенчук) выходы культ. сл. (1,6 м) с материалами (керамика, наконечники стрел, писало и пр.) XII–XIII вв. Здесь находилась древнерусская Коломыя, упомянутая в летописи под 1240 г.

ПСРЛ, II, стб.789; Пастернак Я., 1944, с.180; Насонов А. Н., 1951, с.138; Ратич О., 1957, с.46; Короткий список, с.145; Томенчук Б. П., 1978, с.393.

1175. Снятин, г. Черновицкая обл. В черте г., на высоком мысу лев. бер. р. Прут, городище — остатки древнерусского Снятина (?). Площадка поселения (80 × 90 м) укреплена с В и С небольшим валом и рвом. Подъемный материал: обломки древнерусской (XII–XIII вв.) гончарной керамики. Памятник обследован Б. П. Томенчуком.

Томенчук Б. П., 1978, с.393.

1176. Олешков, с. Ивано-Франковская обл. Близ села, на ровном береговом плато над старым руслом р. Прут (лев. бер.), округлое (110 × 130 м) городище. Со всех сторон, кроме обращенной к р. (южн.), поселение укреплено валом (выс.2 м) и рвом (шир.8-10 м, глуб.4 м). Въезд прослеживается в юго-зап. углу. Рядом сохранилось округлое (диам. 3,5 м) возвышение — след некогда стоявшей башни. К городищу прилегает неукрепленное селище. Подъемный материал на поселении: гончарная древнерусская (XII–XIII вв.) керамика.

Раппопорт П. А., Малевская М. В., 1963, с.66; Раппопорт П. А., 1967, с.20,21,140,151,191,223.

1177. Хотимир, с. Ивано-Франковская обл. На В от села, на холме, округлое городище (I), без видимых следов искусственных укреплений. С поселения происходит гончарная древнерусская (?) керамика.

Ратич О. О., 1955, с.162; 1957, с.58; Короткий список, с.146; Janusz B., 1918, с.236,237.

1178. Хотимир, с. Ивано-Франковская обл. На окраине села (опушка леса), городище (II). Рядом расположены открытые селища, откуда происходят обломки древнерусской (?) гончарной керамики. К числу древнерусских городищ отнесено условно.

Ратич О. О., 1955, с.162; 1957, с.58; Короткий список, с.146; Janusz B., 1918, с.236,237.

1179. Город, с. Ивано-Франковская обл. На окраине села, городище древнерусского(?) времени.

Ратич О., 1957, с.44; Короткий список, с.145; Janusz B., 1918, с.164.

1180. Куты, п. г. т. Ивано-Франковская обл. Близ пос., на горе Городище (лев. бер. р. Черемоша), городище древнерусского (XII–XIII вв.?) времени.

Ратич О., 1957, с.56; Короткий список, с.146.

1181. Гнилица, с. Черновицкая обл. В 3 км к С-В от села и в 1,5 км к Ю от р. Прут, в уроч. Замок, городище. С трех сторон поселение защищают глубокие овраги, а с напольной — три линии валов и рвов. Подъемный материал: древнерусская (IX–XI вв.) керамика.

Тимошук Б. О., 1952, с.415; Ратич О., 1957, с.74; Короткий список, с.428.

1182. Ревное, с. Черновицкая обл. Южн. села, на высоком мысу, городище со сложной системой оборонительных укреплений. В 0,5 км юго-зап. городища, в уроч. Царина, другое укрепленное поселение, также расположенное на мысу и отделенное от берегового плато валом и рвом. Оба городища окружены открытыми селищами. Памятник исследован Б. А. Тимошук. Основные напластования и там, и там относятся к концу VIII–X вв. Материалы XI–XV вв. встречены в уроч. Царина. Исследователь рассматривает комплекс памятников у села Ревное как единое поселение: детинец, окольный город (посад) и неукрепленное селище. Однако этот вывод нуждается в дальнейшем обосновании.

Ратич О., 1957, с.76; Короткий список, с.430; Тимошук Б. А., 1975, с.79-96, 107; Михайлина Л. П., Русанова И. П., Тимошук Б. А., 1978, с.358.

1183. Магала, с. Черновицкая обл. Близ села, городище с материалами XI–XIII вв.

Тимошук Б. А., 1955, с.110; Короткий список, с.429.

1184. Цецыно, с. Черновицкая обл. Близ села (7 км зап. г. Черновцы), на вершине холма, небольшое городище. С Ю и С поселение защищают крутые склоны, а с В и З валы и рвы. Рядом находится открытое селище. Судя по архе-

1204. Гологоры, с. Львовская обл. Близ села, на отроге высокой горы, городище — остатки древнерусских Голых Гор, принадлежавших боярину Климяте, упомянутому в летописи под 1231 г. Площадка (130 × 90 м) поселения укреплена с напольной (юго-вост.) стороны дугообразным валом (выс.3 м) и рвом (глуб.2 м). Судя по археологическому материалу, городище относится к XII—XIII вв.

ПСРЛ, II, стб.765; Ратич О., 1957, с.78; Раппопорт П. А., Малевская М. В., 1963, с.66; Короткий список, с.233; Раппопорт П. А., 1967, с.15,16,175,178,188,191,192,223.

1205. Подгороды, с. Ивано-Франковская обл. В селе (2 км от г. Рогатина), в уроч. Замок, на мысу прав. бер. р. Гнилая Липа, городище — остатки древнерусского Рогатина (П. А. Раппопорт), упоминающегося в источниках с сер. XIV в. Площадка поселения, трапециевидная (70 × 80 м) в плане, с напольной (юго-зап.) стороны укреплена дугообразным валом (выс.4м) и рвом. У сев. края вала прослеживается въезд. Подъемный материал на поселении: древнерусская (конца XI—XIV вв.) гончарная керамика.

Ратич О., 1957, с.57; Раппопорт П. А., Малевская М. В., 1963, с.66; Короткий список, с.146; Раппопорт П. А., 1967, с.16,17,102,175, 191, 202, 223.

1206. Нижний Струтин, с. Ивано-Франковская обл. Близ села, на мысу при впадении руч. Дубровки в р. Чечву (лев. бер.), городище. Площадка поселения (80 × 40 м) с напольной стороны укреплена валом (выс.5 м) и рвом (шир.20 м, глуб.4 м). Судя по археологическим материалам, жизнь на поселении продолжалась с X по XIII в.

Пастернак Я., 1938, с.23-26; Ратич О., 1957, с.56,57; 1964, с.127-129; Раппопорт П. А., 1956, с.25,32; 1967, с.14, 15,120,181,186,223; Раппопорт П. А., Малевская М. В., 1963, с.63; Короткий список, с.146.

1207. Шевченково, с. Ивано-Франковская обл. Близ села, на мысу при впадении р. Ломницы в р. Днестр (прав. бер.), городище (площадь около 10 га), состоящее из двух укрепленных частей (детинец и окольный город). На детинце сохранилась каменная церковь св. Пантелеймона XII в. Культ. сл. содержит обломки гончарной древнерусской керамики и другие материалы XII—XIII вв.

Довженок В. И., 1955, с.13; Ратич О., 1957, с.58; Короткий список, с.146.

1208. Гробыско, с. Ивано-Франковская обл. Близ села, на мысу при впадении р. Луквы в р. Днестр (прав. бер.), городище (площадь 0,5 га). Рвы и валы сохранились плохо. При обследовании (В. И. Довженок) выявлен культ. сл. с древнерусскими (XII—XIII вв.) материалами.

Довженок В. И., 1955а, с.13; Ратич О., 1957, с.45; Короткий список, с.145.

1209. Крылос, с. Ивано-Франковская обл. На территории села и вокруг него (прав. бер. р. Луквы), огромное (площадь свыше 40 га) городище — остатки древнерусского Галича — столицы Галицкой земли, впервые упомянутого в летописи под 1138 г. (галичане в войске князя Ярополка).

ПСРЛ, I, стб.305.

1210. Викторов, с. Ивано-Франковская обл. Близ села, в урочище Над стенкою, сохранились следы городища и селища с материалами XII—XIII вв. На поселении сохранились руины (Николаевской?) церкви, где найдены поливные плитки, шиферные пряслица, широкий серебряный браслет и т. п.

Довженок В. И., 1955а, с.12,13; Ратич О., 1957, с.44; Короткий список, с.145.

1211. Побережье, с. Ивано-Франковская обл. В селе (около древнего Галича) выявлены фундаменты каменной церкви-ротонды XIII в. и обломки гончарной керамики древнерусского (XII—XIII вв.) времени. Возможно, здесь находился укрепленный двор-усадьба.

Довженок В. И., 1955а, с.13; Ратич О., 1957, с.57; Короткий список, с.146.

1212. Тисменица (Тисмяница), п. г. т. Близ пос., на горе, возвышающейся над долиной р. Стримбы, городище — остатки древнерусской Тисмяницы, впервые упомянутой в летописи под 1144 г.

ПСРЛ, II, стб.316; Насонов А. Н., 1951, с.138; Ратич О., 1957, с.57; Короткий список, с.146; Janusz V., 1918, с.242,243.

1213. Урмань, с. Тернопольская обл. На окраине села, на бер. пруда, городище, на котором обнаружены подплитовые погребения древнерусского времени. Рядом находится селище (уроч. Церковище), где найдены обломки древнерусских (XI—XIII вв.) гончарных сосудов. Ратич О., 1957, с.72; Короткий список, с.325.

1214. Залесье, с. Тернопольская обл. В 2 км южн. села, в лесу, городище. С Ю-З поселение укреплено тройным рядом валов и рвов. Внутренняя площадка городища имеет диам. 180-220 м. Поселение занимает территорию около 2 га. Культ. сл. содержит отложения древнерусского (XII—XIII вв.) времени.

Ратич О. О., 1955, с.158,159; 1957, с.63; 1964, с.116; Короткий список, с.323.

1215. **Коропец, с. Тернопольская обл.** В селе находится овальное (240 × 25-95 м) городище. Поселение (около 1,5 га) было укреплено валом и рвом, сохранившимися лишь на незначительных участках. Культ. сл. содержит редкие обломки глиняной посуды различных эпох, среди которой встречается древнерусская (XI–XIII вв.) керамика.

Ратич О. О., 1955, с.159; 1957, с.65; Короткий список, с.323.

1216. **Стенка, с. Тернопольская обл.** В 2 км сев. села, на холме, городище. Поселение расположено при впадении ручья в р. Барышку. С трех сторон его омывает река, а с четвертой — ручей. Площадка городища, треугольная в плане, занимает территорию около 4 га. Культ. сл. содержит отложения (гончарная керамика, стеклянные браслеты, крест-энколпион) древнерусского (XII–XIII вв.) времени.

Ратич О. О., 1955, с.160,161; 1957, с.70; 1964, с.116, Короткий список, с.325.

1217. **Исаков, с. Ивано-Франковская обл.** На вост. окраине села, между 2 балками, впадающими в долину р. Днестр (прав. бер.), овальное (50 × 30 м) городище. Укрепления прослеживаются плохо. Сохранились лишь 2 отрезка вала. Культ. сл. содержит материалы различных эпох, в т. ч. древнерусского (XII–XIII вв.) времени.

Ратич О. О., 1955, с.161,162; 1957, с.46; Короткий список, с.145.

1218. **Подвербцы, с. Ивано-Франковская обл.** Близ села, на возвышенности прав. бер. р. Днестр, городище. С З и С поселение защищено глубокими оврагами, с В круто обрывается к р. На Ю мыс переходит в береговое плато, где расположено селище. Искусственные укрепления прослеживаются плохо. Культ. сл. городища топок и содержит редкие обломки гончарной посуды древнерусского (XIII в.?) времени. Значительно больше материалов собрано на селище.

Ратич О. О., 1955, с.162; 1957, с.57; Короткий список, с.146.

1219. **Лука, с. Ивано-Франковская обл.** В селе, в урочище. На валах (лев. бер. р. Днестр), городище древнерусского (?) времени.

Ратич О., 1957, с.56; Короткий список, с.146.

1220. **Корнеев, с. Ивано-Франковская обл.** На окраине села, на прав. бер. р. Днестр, в уроч. Холм, городище. Поселение испорчено при добыче строительного камня. Укрепления сохранились плохо. Рядом расположено открытое селище, где найдены обломки древнерусской (XII–XIII вв.) гончарной посуды.

Ратич О. О., 1955, с.162; 1957, с.48; Короткий список, с.145.

1221. **Кунисовцы, с. Ивано-Франковская обл.** В селе остатки городища и селища (прав. бер. р. Днестр) с лепной и гончарной керамикой древнерусского (X–XI вв.) времени.

Ратич О. О., 1955, с.162; 1957, с.56; Короткий список, с.146.

1222. **Поточище, с. Ивано-Франковская обл.** Близ села, в лесу, следы городища, укрепленного валом (длина 800 м). Рядом в уроч. Видерка и Башкирка, селища с древнерусскими (XII–XIII вв.) материалами. В число древнерусских данное городище включено условно.

Ратич О., 1957, с.57,58; Короткий список, с.146; Janusz B., 1918, с.126,127.

1223. **Городница, с. Ивано-Франковская обл.** Близ села, на горе прав. бер. р. Днестр, большое (площадь около 4 га) городище. С В и Ю поселение прикрывают крутые склоны, а с З и С — двойной ряд валов и рвов. Через всю площадку посередине проходит вал, разделяющий городище на сев. и южн. части. За валами расположены открытые селища. Во время раскопок (1938-1939 гг., М. Ю. Смишко) в южн. части были обнаружены 4 полуземлянки с древнерусскими (XI–XIII вв.) материалами. Однако нехарактерная планировка оборонительных укреплений вызывает сомнения в древнерусской принадлежности всего городища.

Ратич О., 1957, с.44,45; 1964, с.117,118; Раппопорт П. А., 1965, с.102; 1967, с.12; Короткий список, с.145.

1224. **Подгорцы, с. Львовская обл.** На Ю от села, у хут. Плиснеск, городище — остатки древнерусского Плеснеска, впервые упомянутого в летописи под 1188 г. Поселение расположено на мысовидном выступе возвышенного плато. Городище (общая площадь 56 га) имеет сложную систему укреплений. С трех сторон оно защищено обрывистыми склонами, а с четвертой (сев.) напольной — семью линиями валов и рвов. Единого мнения о времени их сооружения нет. Представляется убедительным предположение П. А. Раппопорта, что древнерусскими являются лишь детинец и первый окольный город (площадь 4 га), занимающие оконечность мыса. Остальные валы и рвы, были, по-видимому, сооружены значительно раньше. Детинец (40 × 90 м) прикрыт валом (выс. до 10 м) и рвом. К нему примыкает окольный город (150 × 220 м), также защищенный валом и рвом. Поселение в детинце возникло в IX–X вв., а укрепления окольного города датируются XII–XIII вв.

В Плеснеске проведены значительные раскопки (Кучера М. П., Старчук И. Д.). В валах детинца вскрыта каменная конструкция из трех

параллельных рядов кладки. Найдено более 30 углубленных в землю и несколько наземных жилищ. Собрана коллекция разнообразных бытовых предметов: лепная и гончарная керамика, орудия труда, оружие, украшения, поливные керамические плитки. Заслуживают внимания серебряный перстень с тамгообразным знаком на щитке и две свинцовые вислые печати.

ПСРЛ, II, стб.662; Сецинский Е., 1901, с.241; Старчук И. Д., 1949, с.77; 1952; 1955; Ратич О., 1957, с.25-30; 1964, с.122; Кучера М. П., 1962; Раппопорт П. А., 1965, с.92-102; 1967, с.11,22,23,131,169, 175,178,184-190,223; Короткий список, с.234; Археология УРСР, 1976, с.246-253.

1225. Новый Тараж, с. Тернопольская обл. На окраине села, в уроч. Десять валов, городище. Овальное поселение (окопн.750 м) обнесено валом и рвом. К древнерусским памятникам отнесено условно.

Антонович В. Б., 1901, с.85; Ратич О., 1957, с.67; Короткий список, с.324.

1226. Старый Збараж, с. Тернопольская обл. Близ села, в урочище Бабука гора, замок, постройки которого разрушили укрепления древнерусского Збыража, впервые упомянутого в летописи под 1211 г. При раскопках вала найдены обломки гончарной керамики, стеклянные браслеты, наконечник копья древнерусского (XII-XIII вв.) времени. При реконструкции замка обнаружен клад древнерусских серебряных украшений.

ПСРЛ, II, стб.730; Ратич О., 1957, с.70; Короткий список, с.325; Раппопорт П. А., 1967, с.175,178; Janusz B., 1918, с.277,278.

1227. Капустинцы, с. Тернопольская обл. Близ села, на р. Серет (лев. бер.), большое городище. Поселение, по-видимому, возникло в эпоху железного века и было вновь заселено в древнерусское (XI-XIII вв.) время.

Короткий список, с.323; Раппопорт П. А., 1967, с.12.

1228. Городище, с. Тернопольская обл. Близ села, в уроч. Замчиско, круглое городище. Площадка (диам. 55 м) поселения обнесена кольцевым валом. Подъемный материал: древнерусская (XII-XIII вв.) гончарная керамика. Раппопорт П. А., 1967, с.19,120,223.

1229. Микулинцы, г. Тернопольская обл. В г., на лев. бер. р. Серета, следы городища — остатки древнерусского Микулина, впервые упомянутого в летописи под 1144 г.

ПСРЛ, II, стб.316; Насонов А. Н., 1951, с.130.

1230. Зеленче, с. Тернопольская обл. В селе, при слиянии р. Гнезны с р. Серетом (лев. бер.), городище — остатки древнерусского Те-

ребовля, впервые упомянутого в летописи под 1097 г. Поселение (общая укрепленная территория более 2 га) состоит из двух частей: детинца и окольного города. Детинец с напольной стороны был укреплен дугообразным валом (выс.3 м) и рвом (глуб.2 м), ныне почти полностью уничтоженными. С С-З к нему примыкал окольный город, вытянувшийся вдоль реки, и также защищенный валом и рвом. Вокруг располагались неукрепленные селища-посады. С территории городища происходят различные бронзовые и серебряные украшения, каменные литейные формочки, стеклянные браслеты и пр. Судя по археологическим данным поселение возникло в конце XI в. и существовало вплоть до середины (конца) XIII в.

ПСРЛ, I, стб.257; Ратич О., 1957, с.64; Свешников И. К., 1959, с.12; Короткий список, с.323; Раппопорт П. А., 1967, с.24,25,170,175, 186, 188-191,223; Janusz B., 1918, с.253-255.

1231. Семенов, с. Тернопольская обл. Близ села, на бер. р. Серет, в уроч. Замчище, городище. Оно расположено напротив древнего Теробовля и, по-видимому, составляло с ним единый комплекс. Площадка поселения, треугольная (70 × 80 м) в плане, обнесена по периметру валом. Культ. сл. содержит отложения древнерусского (XII-XIII вв.) времени.

Ратич О., 1957, с.69; Короткий список, с.325; Раппопорт П. А., 1967, с.24,25; Janusz B., 1918, с.248,249.

1232. Подгородная, с. Тернопольская обл. На окраине села сохранились следы городища и неукрепленного селища. На поселении найдены обломки гончарной керамики, бронзовый нателный крестик, стеклянные бусы древнерусского (XIII в.?) времени.

Ратич О., 1957, с.69; Короткий список, с.325.

1233. Бильче Золотое, с. Тернопольская обл. Близ села, на высоком мысу лев. бер. р. Серет, городище. С В поселение укреплено течением р., с С и З — небольшим протоком, а с напольной (южн.) стороны — 2 линиями валов и рвов. С З проходит третий вал, а по середине площадки — четвертый. По характеру оборонительных сооружений городище трудно отнести к древнерусским памятникам. Однако на окончании городищенского мыса, ограниченном поперечным валом были найдены: бронзовый браслет, серебряная пряжка, наконечники стрел, обломки стеклянных браслетов, крест-энколпион и др. предметы. По-видимому, в XII-XIII вв. под древнерусское укрепленное поселе-

ние была использована часть более раннего городища.

Ратич О., 1957, с.60; Короткий список, с.322; Раппопорт П. А., 1967, с.12; Janusz B., 1918, с.56; Antoniewicz W., 1921, с.186-189.

1234. Голограды, с. Тернопольская обл. На окраине села, в уроч. Выгошев, следы городища. Культ. сл. поселения содержит отложения эпохи железного века и древнерусского (XI–XIII вв.) времени.

Ратич О., 1957, с.62; Короткий список, с.322.

1235. Лисичники, с. Тернопольская обл. Близ села, у хут. Николаевка, городище и селище с материалами древнерусского (XI–XIII вв.) времени.

Ратич О., 1957, с.66; Короткий список с.324.

1236. Василев, с. Черновицкая обл. В селе, на невысоком мысу прав. бер. р. Днестр (напротив устья р. Серет), в уроч. Замчище, городище — остатки древнерусского Василева, упомянутого в летописи под 1229 г. С трех сторон поселение (130 × 110 м) защищают крутые склоны, а с четвертой (напольной) — дугообразный вал и ров, плохо сохранившиеся. За валом расположен обширный посад; выходы культ. сл. отмечены на протяжении 3 км вдоль Днестра. Возможно, часть прилегающей к детинцу территории была в древности укреплена. В процессе исследования (Б. А. Тимошук и Б. П. Томенчук) в детинце были обнаружены остатки деревянной церкви XII–XIII вв. Детинец окружала деревянная стена срубной конструкции. На посаде найдены следы наземных жилищ, гончарные горны и пр. В юго-вост. углу посада сохранились руины белокаменного храма XII–XIII вв. Здесь найдены майоликовые плитки, бронзовый крест, обломки хороса, погребения в каменных саркофагах.

ПСРЛ, II, стб.761; Тимошук Б. О., 1952, с.395-400; 1969; Ратич О. О., 1957, с.73,74; Логвин Г. Н., Тимошук Б. А., 1961; Короткий список, с.428; Раппопорт П. А., 1967, с.16, 175, 177, 189, 202, 223; Археология УРСР, с.264, 265; Томенчук Б. П., 1978, с.393.

1237. Чемеровцы, г. Хмельницкая обл. В г. следы древнерусского (?) городища.

Короткий список, с.378.

1238. Онут, с. Черновицкая обл. В селе (прав. бер. р. Днестр) следы разрушенного городища (?) — остатки древнерусского Онута, впервые упомянутого в летописи под 1213 г. Культ. сл. поселения содержит напластования древнерусского (XII–XIII вв.) времени.

ПСРЛ, II, стб.735; Короткий список, с.430.

1239. Ломачинцы (Кучелмин?), с. Черновицкая обл. В 1,5 км юго-зап. села, на высоком мысу лев. бер. р. Каютын (2 км до р. Днестр), в уроч. Галица, городище. Площадка поселения овальная (50 × 70 м) в плане, защищена дугообразным валом (шир.10м, выс.2 м) и рвом (шир.10 м, глуб.2 м). Памятник исследован Б. А. Тимошук. Основу конструкции вала составлял ряд дубовых срубов не засыпанных землей, а приспособленных для жилья и хозяйственных нужд. Под оборонительными сооружениями XI–XIII вв. были прослежены остатки более древней деревянной стены. Культ. сл. поселения содержит незначительные отложения VIII–X вв. и разнообразный материал XI–XIII вв. Рядом расположено открытое синхронное селище (10 га). По мнению исследователя, здесь находился древнерусский Кучелмин, упомянутый в летописи под 1159 г.

ПСРЛ, II, стб.497; Тимошук Б. А., 1955, с.110; 1969а, с.335,336; 1973, с.100-107; 1975, с.25-42; Короткий список, с.429.

1240. Грозницы, с. Черновицкая обл. Близ села, в лесу, на мысу, образованном слиянием двух ручьев, городище. Овальное в плане (270 × 315 м) поселение с трех сторон защищено валом (выс.2 м) и рвом (шир. 7 м, глуб. 3 м), а с В — крутыми склонами. В 1971 г. городище исследовано Б. А. Тимошук. Вал насыпан из земли (X в.?) на месте более древней стены-частокола. Культ. сл. содержит отложения раннеславянского (VIII–IX вв.) и древнерусского (X–XIII вв.) времени. Обнаружены углубленные в землю жилища с печами-каменками. Найдены также остатки наземных помещений. К Ю от городища, на бер. ручья, расположено открытое селище (350 × 300 м). Здесь в XI–XIII вв. существовала более интенсивная застройка, чем на городище. Возможно, что в эту эпоху укрепление утратило свое значение.

Тимошук Б. О., 1974, с.86-93; 1975, с.7-23.

1241. Перебыковцы, с. Черновицкая обл. В 3 км южн. села, на высоком мысу прав. бер. р. Днестр, городище. Вытянутая площадка (80 × 30 м) поселения с напольной стороны защищена валом и рвом. Памятник исследован Б. А. Тимошук в 1969-1970 гг. Культ. сл. содержит отложения раннеславянского (VIII–X вв.) и древнерусского (XI–XIV вв.) времени. Раскопками вскрыты углубленные в землю жилища. У подножия мыса расположено синхронное городищу открытое селище.

Тимошук Б. А., 1955, с.110; 1975, с.107; Короткий список, с.430.

1242. Баламутовка, с. Черновицкая обл. В 3 км сев.-вост. села, на высоком мысу прав.

бер. р. Днестр, небольшое (40 × 45 м) городище. С напольной стороны поселение укреплено дугообразным валом (выс. 2,5 м) и рвом (глуб. 1 м). Рядом расположено открытое селище. Культ. сл. содержит напластования IX–XI вв.

Тимошук Б. А., 1954, с.86; 1955, с.110; 1975, с.106; Короткий список, с.428; Раппопорт П. А., 1967, с.15,223.

1243. Федоровка (Тудоров), с. Тернопольская обл. Близ села, городище и селище с древнерусскими (XI–XIII вв.) материалами.

Ратич О., 1957, с.84; Короткий список, с.326.

1244. Устье, Бискупье, с. Тернопольская обл. Близ села, городище древнерусского времени.

Ратич О., 1957, с.81; Короткий список, с.325.

1245. Окопы, с. Тернопольская обл. Близ села, городище X–XI вв.

Ратич О., 1957, с.81; Короткий список, с.325.

1246. Ростовцы, с. Тернопольская обл. Близ села, городище древнерусского(?) времени.

Ратич О., 1957, с.81; Короткий список, с.325.

1247. Кологаривка, с. Тернопольская обл. Близ села, у хут. Крутилов, городище. На поселении найдены серебряные украшения, височные кольца, перстень древнерусского (XII–XIII вв.) времени.

Ратич О., 1957, с.65; Короткий список, с.323; Janusz B., 1918, с.200.

1248. Волковцы, с. Тернопольская обл. Близ села, в уроч. Средний горб, городище. С С поселение укреплено валами и рвами, а с др. сторон — глубокими балками. К древнерусским памятник отнесен условно.

Ратич О., 1957, с.62; Короткий список, с.322; Janusz B., 1918, с.75,76.

1249. Хотин, г. Черновицкая обл. На территории каменного замка (прав. бер. р. Днестр) обнаружен (Б. А. Тимошук) культ. сл. древнерусского (IX–XIII вв.) и более позднего времени. В XIV в. поселение, по мнению исследователя состояло из трех частей: каменной крепости, окольного города и неукрепленного посада. При раскопках найдены следы железодельного и гончарного производства.

Тимошук Б. А., 1968, с.240–242.

1250. Гринчук, с. Хмельницкая обл. Близ села, на мысу высокого лев. бер. р. Днестр, городище. Площадка поселения (70 × 42 м, 0,3 га) защищена дугообразным валом (до 1,7 м выс.) и рвом. Городище обследовано П. А. Раппопортом.

Стационарные раскопки осуществлены С. П. Пачковой. Основу конструкции вала составлял ряд деревянных клетей, приспособленных для жилья. В зап. части вскрыты остатки башни. На прилегающем с С к городищу селище-посаде обнаружены остатки углубленных в землю жилищ, кузнечный горн. Среди находок: шпоры, крест-энколпион, обломки стеклянных браслетов и пр. Материалов XI в. мало. Основные отложения культ. сл. датируются XII–XIII вв. Ниже залегает горизонт трипольского времени.

Раппопорт П. А., 1967, с.17,119,120,132,223; Пачкова С. П., Блажевич Н. В., 1975, с.334,335; Пачкова С. П., Петрашенко В. А., Яковенко Э. В., 1976, с.374; Пачкова С. П., 1978, с.369.

1251. Остапковцы, с. Хмельницкая обл. Близ села, на холме, возвышающемся над долиной р. Смотрич (прав. бер.), в уроч. Камлай, городище. Округлая (диам. 80 м) площадка поселения обнесена кольцевым валом (выс. 4 м) и рвом. По пологим южн. и зап. склонам холма проходит вторая линия валов и рвов. С В и С также имеются три дополнительных отрезка вала. Подъемный материал на городище датируется концом XI–XIII вв.

Раппопорт П. А., 1967, с.19,223.

1252. Городок, г. Хмельницкая об. В г. следы разрушенного городища, возможно, остатки древнерусского Городца, упомянутого в летописи под 1213 г.

ПСРЛ, II, стб.732; Короткий список, с.376.

1253. Большой Карабчеев, с. Хмельницкая обл. Близ села, на отроге горы, возвышающейся над долиной р. Смотрич (прав. бер.) городище. Округлая (110 × 90 м) площадка поселения с напольной стороны укреплена 3 линиями валов (выс. 3 м) и рвов (глуб. 1,4 м). Судя по археологическому материалу, жизнь на городище протекала с конца XI по XIII вв.

Раппопорт П. А., 1967, с.17,18,134,191,192,223.

1254. Карачковцы, с. Хмельницкая обл. Близ села, на невысокой площадке, в петле р. Смотрич (лев. бер.), городище. С вост. напольной стороны поселение укреплено высоким валом и рвом-оврагом. Меньшим валом и рвом городище защищено со стороны р. Сама площадка (около 0,5 га) перегорожена посередине еще одним невысоким валом. По археологическим данным период жизни городища датируется концом XI–XIII вв.

Раппопорт П. А., 1967, с.18,223.

1255. Каменец-Подольский, г. Хмельницкая обл. В г., на территории замка XIV в.

(лев. бер. р. Смотрич) есть древнерусские материалы XII–XIII вв.

Раппопорт П. А., 1967, с.108, примеч.278.

1256. Большая Слобода, с. Хмельницкая обл. Близ села, на мысу лев. бер. р. Днестр, при впадении в него р. Мукши (лев. бер.), городище (Мукша). Округлая (45 × 55 м) площадка поселения защищена дугообразным валом (выс.1,6 м) и рвом (глуб.1 м). Окончание мыса дополнительно укреплено рвом на склоне. За валом располагалось открытое селище. Подъемный материал на городище и селище: древнерусская (XII–XIII вв.) гончарная керамика.

Раппопорт П. А., 1967, с.19,20,223.

1257. Бакота, с. Хмельницкая обл. Близ села, на мысу лев. бер. р. Днестр, городище — остатки древнерусской Бакоты, впервые упомянутой в летописи под 1240 г. При археологическом исследовании (И. С. Винокур, П. А. Горишний, Р. А. Юра) обнаружены материалы древнерусского (XI–XIII вв.) времени. Поселение занимает треугольный мыс (уроч. Скалки). Под отложениями древнерусского времени залегает горизонт с находками трипольской культуры.

ПСРЛ, II, стб.789; Сецинский Е., 1901, с.293; Насонов А. Н., 1951, с.138; Короткий список, с.375; Винокур И. С., 1971; Горишний П. А., Юра Р. А., 1975;1976.

1258. Горячинцы, с. Хмельницкая обл. Близ села, городище древнерусского (XII–XIII вв.) времени.

Короткий список, с.376.

1259. Глебовка, с. Хмельницкая обл. Близ села, городище древнерусского (XII–XIII вв.) времени.

Короткий список, с.376.

1260. Старая Ушица, с. Хмельницкая обл. Близ села, при впадении р. Ушица в р. Днестр (лев. бер.), полуразрушенное городище — остатки древнерусской Ушицы впервые упомянутой в летописи под 1144 г. От поселения сохранилась небольшая часть: 50 × 20 м. Городище с напольной стороны укреплено валом и рвом. Основу вала (раскопки М. П. Кучеры и П. А. Горишнего) составляли два ряда деревянных клетей. Один из них был забит землей, а второй (внутренний) — пустой, пригодный для жилья и хозяйственных нужд. На площадке внутри укреплений почти не найдено построек. Судя по археологическому материалу, жизнь

на городище продолжалась в XII–XIII вв. Рядом располагалось синхронное селище.

ПСРЛ, II, стб.316; Насонов А. Н., 1951, с.138; Короткий список, с.378; Кучера М. П., Горишний П. А., 1978, с.345.

1261. Пилипы Хребтиевские, с. Хмельницкая обл. У села, на высоком скалистом мысу, городище. Треугольная (110 × 180 м) площадка поселения с напольной стороны укреплена дугообразным валом (выс.2,5 м) и рвом. Археологические материалы датируют городище X в.(возможно, началом XI в.).

Раппопорт П. А., 1967, с.15,120,223.

1262. Хребтиев, с. Хмельницкая обл. Близ села, на высоком треугольном мысу лев. бер. р. Днестр, городище. Поселение состоит из двух (60 × 80 м и 60 × 140 м) укрепленных площадок. Южн. и зап. стороны городища ограничены крутыми склонами к Днестру и впадающей в него речки. С напольной (сев.-вост.) стороны сохранились дугообразные валы (выс.2 м). Подъемный материал относится к X-началу(?) XI в.

Короткий список, с.378; Раппопорт П. А., 1967, с.22,223.

1263. Калюс, с. Хмельницкая обл. Близ села, в уроч. Городок, на высоком скалистом отроге лев. бер. р. Днестр, городище — остатки древнерусского Калиуса, впервые упомянутого в летописи под 1242 г. Площадка поселения (100 × 22-70 м) с напольной стороны защищена дугообразным валом и рвом, перед которым проходил второй, более низкий вал. Понижающийся конец мыса был перерезан двумя отрезками валов. Супо археологическим материалам, жизнь на городище протекала в XII–XIII вв.

ПСРЛ, II, стб.793; Сецинский Е., 1901, с.301,302; Короткий список, с.376; Раппопорт П. А., 1967, с.18,120,175,177,202,223.

1264. Дарабаны, с. Черновицкая обл. Близ села (прав. бер. р. Днестр), в уроч. Замчище, городище (Щовб). Поселение занимает мыс, с трех сторон защищенный глубокими балками, а с четвертой — дугообразным валом. Культ. сл. содержит напластования сер. XII–XIII вв. Памятник исследован Б. А. Тимощуком. Тимощук Б. А., 1955, с.111; 1971; Короткий список, с.429; Раппопорт П. А., 1967, с.17,223.

1265. Непоротово, с. Черновицкая обл. Близ села, на высоком мысу прав. бер. р. Днестр, городище. Укрепленная часть поселения состоит из двух площадок. Первая (диам. 50 м) укреплена мощным дугообразным валом (выс.1,5 м) и рвом (глуб.2,5 м, шир.10 м). В 100 м от этой линии обороны проходит второй дуго-

образный вал (выс.1 м) и ров. Посередине вала находится въезд. За внешним валом расположено неукрепленное селище, протянувшееся вдоль берега Днестра на 2 км до устья р. Каютын. При обследовании выявлен культ. сл. с материалами XII–XIII вв. Обнаружены остатки наземных жилищ. По мнению Б. А. Тимощука, здесь находился древнерусский Кучелмин, впервые упомянутый в летописи под 1159 г. (?). ПСРЛ, II, стб.497; Тимошук Б. А., 1955, с.111; 1975, с.27-29; Короткий список, с.430; Раппопорт П. А., 1967, с.22,223.

1266. Дерешово, с. Винницкая обл. Близ села, городище и рядом неукрепленное селище IX–XI вв.

Короткий список, с.56.

1267. Попелюхи, с. Винницкая обл. Близ села, городище с материалами IX–XI вв.

Березовец Д. Т., 1952, с.258; Короткий список, с.56.

1268. Дербчин, с. Винницкая обл. Близ села, городище X–XI вв.

Короткий список, с.55.

1269. Шаргород, п. г. т. Винницкая обл. В пос., городище древнерусского (X–XI вв.) времени.

Короткий список, с.57.

1270. Ви́ла-Ярузкая, с. Винницкая обл. Близ села, в уроч. Халасиев, городище древнерусского (?) времени.

Короткий список, с.55.

1271. Клембовка, с. Винницкая обл. Близ села, городище древнерусского (?) времени.

Короткий список, с.56.

1272. Пояны, с. Молдавия. Близ села, округлое городище и селище IX–XI вв.

Федоров Г. Б., 1954, с.9; Раппопорт П. А., 1967, с.30,223.

1273. Алчедар, с. Молдавия. Близ села, на краю небольшой балки, городище. Округлая (60 × 70 м) площадка поселения обнесена валом (выс.5 м) и рвом (глуб.4 м). Вокруг расположено обширное (10 га) селище-посад. Памятник исследован Г. Б. Федоровым. Укрепления были возведены в конце IX в. на месте более древнего славянского поселения. Жизнь на городище продолжалась до начала XII в. По мнению исследователя, данное поселение является остатками древнерусского Черна, упомянутого в Списке русских городов конца XIV в.

НПЛ, 1950, с.475; Федоров Г. Б., 1952; 1960, с.181,182; 1960а, с.41-44; 1961; 1965; Раппопорт П. А., 1967, с.30, 111, 131, 132, 169, 223.

1274. Царевка, с. Молдавия. Близ села, округлое городище и селище IX–XI вв.

Федоров Г. Б., 1954, с.9; Раппопорт П. А., 1967, с.30,223.

1275. Екимауцы, с. Молдавия. Близ села, городище. Овальная (70 × 80 м) площадка поселения окружена по периметру валом (выс.4 м) и рвом. Рядом расположено неукрепленное селище. Памятник исследован Г. Б. Федоровым. Жизнь на поселении продолжалась с IX по середину XI в.

Федоров Г. Б., 1952, с.94; 1953, с.105-112; 1960, с.181,182; 1961; 1965; Раппопорт П. А., 1956, с.109,121,122; 1967, с.10, 30, 111, 132,136,169,177,223.

1276. Рудь, с. Молдавия. Близ села, округлое городище и селище с отложениями IX–XII вв.

Федоров Г. Б., 1970; 1972.

1277. Лукашевка, с. Молдавия. Близ села, на прав. бер. р. Реута, городище. Округлая в плане площадка поселения обнесена по периметру валом и рвом. Рядом расположено открытое селище. Памятник исследован Г. Б. Федоровым. Укрепления возведены в конце IX в. на месте более древнего славянского поселка. Жизнь на городище продолжалась вплоть до начала XIII в. (?)

Федоров Г. Б., 1954, с.9; 1961; 1965.

1278. Машкауцы, с. Молдавия. Близ села, на мысу, городище (IX–XI вв.). Рядом расположено неукрепленное селище.

Федоров Г. Б., 1952, с.94; Раппопорт П. А., 1967, с.30,223.

Бассейн р. Южного Буга

1279. Меджибож, п. г. т. Хмельницкая обл. В пос., на прав. бер. р. Бужок (близ устья, лев. бер. р. Ю. Буг), следы городища — остатки древнерусского Межибожья, впервые упомянутого в летописи под 1146 г.

ПСРЛ, II, стб.330; Нариси, 1957; Короткий список, с.377; Терещук К. I., 1976, с.167,168.

1280. Берегели, с. Хмельницкая обл. Близ села, следы городища (?) — остатки древнерусского Белобережья (?), упомянутого в летописи под 1231 г.

ПСРЛ, II, стб.766; Дашкевич Н. П., 1878; Терещук К. I., 1976, с.167.

1281. Кудинка, с. Хмельницкая обл. Близ села, в уроч. Валы, на лев. бер. р. Южный Буг, городище — остатки древнерусского Кудина, упомянутого летописью под 1241 г. Полукруглая (90 × 60 м) площадка поселения защищена 3 линиями валов и рвов. С напольной стороны к городищу примыкает неукрепленное селище.

Судя по археологическим материалам, поселение здесь было основано в конце XII — начале XIII в.

ПСРЛ, II, стб.792; Сединский Е., 1901, с.211; Раппопорт П. А., 1955, с.57; 1956, с.45,47,69,71,72,108-109,155,182; 1961, с.164; 1967, с.72,175,180,192,225; Короткий список, с.377; Терещук К. I., 1976, с.168.

1282. Сусловцы, с. Хмельницкая обл. Близ села, на лев. бер. р. Южный Бут, городище. По мнению К. И. Терещука здесь мог находиться древнерусский Божский, упомянутый в летописи под 1146 г.

ПСРЛ, II, стб.330; Терещук К. I., 1976, с.173,174.

1283. Городище, с. Хмельницкая обл. В 200 м юго-зап. села, на высоком мысу лев. бер. р. Згар, городище, овальной формы (90 × 120 м), площадью около 1 га. С В поселение укреплено подковообразным валом (выс.4 м, шир. основания 20 м) и рвом (шир.7 м и глуб.2 м). К детинцу с З примыкает неукрепленный посад. Памятник в 1968-1970 гг. исследован В. И. Якубовским. Основу вала составлял ряд заполненных землей городен, к которым изнутри примыкал ряд пустых клеток: жилых и хозяйственных помещений. Весь найденный материал: керамика, бытовые предметы, орудия труда, оружие, украшения, датируются XII—XIII вв. В одной из клеток (№ 3) обнаружен клад из 206 золотых и серебряных (гривны, браслеты, перстни, колты и др.) украшений.

Якубовский В. I., 1970, с.148-150; 1975, с.87-104.

1284. Телиженцы, с. Хмельницкая обл. Напротив села, на мысу прав. бер. р. Иквы (пр. Ю. Буга), в уроч. Валы, городище. Поселение (110 × 100 м) с напольной стороны укреплено тремя рядами валов (до 15 м выс.) и рвов. С В и З к городищу примыкает неукрепленное селище-посад. Памятник исследован В. И. Якубовским. В валу обнаружен ряд деревянных клеток жилого и хозяйственного назначения. На площадке городища вскрыты жилища-полуземлянки и хозяйственные постройки. Найдены обломки стеклянных браслетов, наконечники стрел, гвозди, ножи, серпы, оковки лопат, удила, топоры, кресты-энколпионы, гончарная керамика и др. материалы XII—XIII вв. В одной из полуземлянок обнаружен клад серебряных женских украшений.

Якубовский В. И., Ковальская Н. Н., 1975, с.378,379; Якубовский В. И., Иванов В. М., Царук В. И., 1976, с.412.

1285. Сабаров, с. Винницкая обл. Близ села, городище с материалами X—XI вв.

Березовец Д. Т., 1952, с.214; Короткий список, с.56.

1286. Гуливцы, с. Винницкая обл. Близ села, городище с материалами конца IX—XI вв. Короткий список, с.55.

1287. Сажки, с. Винницкая обл. Близ села, в уроч. Малые Валы, городище и курганы с материалами X—XI вв. Памятник исследован П. И. Хавлюком. Найдены черные стеклянные браслеты, шиферные пряслица, бусы, орудия труда и оружие, следы железоделательного производства.

Березовец Д. Т., 1952, с.258; Короткий список, с.56; Хавлюк П. И., 1973, с.99; 1976, с.401; 1978, с.394,395.

1288. Немиров, п. г. т. Винницкая обл. В пос., городище древнерусского (?) времени. Короткий список, с.56.

1289. Войтовцы, с. Винницкая обл. Близ села, на мысу, городище, укрепленное с напольной стороны валом. Судя по археологическим материалам, поселение существовало в X—XI вв.

Раппопорт П. А., 1967, с.28,223.

1290. Жорнище, с. Винницкая обл. Близ села, округлое городище X—XI вв., укрепленное кольцевым валом (выс.1 м).

Раппопорт П. А., 1967, с.29,223.

1291. Телегиевка, с. Винницкая обл. Близ села, овальное (30 × 50 м) городище, укрепленное кольцевым валом. Подъемный материал: лепная и гончарная керамика X—XI вв.

Раппопорт П. А., 1967, с.29,223.

1292. Червоне, с. Винницкая обл. Близ села, на мысу, возвышающимся над долиной маленькой речки, городище. Полукруглая (90 × 85 м) площадка поселения с напольной (вост.) стороны укреплена дугообразным валом (выс.6 м) и рвом. Рядом расположено селище. Памятник исследован П. И. Хавлюком. Судя по археологическим данным дата поселения X—XI вв.

Раппопорт П. А., 1967, с.28,29,223; Хавлюк П. И., 1969; 1972; 1973, с.99.

1293. Ометинцы, с. Винницкая обл. Близ села, городище древнерусского (?) времени. Короткий список, с.56.

1294. Ястрембиха, с. Винницкая обл. Близ села, на склоне большой балки, городище. Округлая (150 × 120 м) площадка поселения обнесена невысоким валом и глубоким рвом. По археологическим данным городище датируется X—XI вв.

Березовец Д. Т., 1952, с.294; Короткий список, с.57; Раппопорт П. А., 1967, с.29,155,223.

1295. Коржовка, с. Винницкая обл. Близ села, городище X–XI вв. Поселение расположено на мысу, каждая из его двух площадок укреплена с напольной стороны валом и рвом. Раппопорт П. А., 1967, с.29,223.

1296. Салинцы, с. Винницкая обл. Близ села, на конце высокого мыса, городище из двух площадок. Общая длина поселения 90 м. Каждая из его площадок защищена с напольной стороны дугообразным валом и рвом. По подъемному материалу памятник датируется X–XI вв. Раппопорт П. А., 1967, с.29,223.

1297. Пархомовка, с. Винницкая обл. Близ села, на мысу, городище IX–XI вв., по периметру укрепленное валом. Короткий список, с.56; Раппопорт П. А., 1967, с.29,223.

1298. Юрковцы, с. Винницкая обл. Близ села, на мысу городище. Площадка поселения окружена по периметру невысоким валом, повышающимся с напольной стороны. Здесь же имеется вторая линия вала и рва. Подъемный материал на городище: керамика X–XI вв. Короткий список, с.57; Раппопорт П. А., 1967, с.30,223.

1299. Гута Райгородская, с. Винницкая обл. Близ села, на плоском склоне оврага, по дну которого протекает небольшая речка, расположено округлое (диам. 55 м) городище. Поселение окружено валом (выс.0,5–3 м) и рвом (глуб.3 м). По археологическим данным дата городища X–XI вв. Раппопорт П. А., 1967, с.29,30,209,223.

1300. Лоевцы, с. Винницкая обл. Близ села, мысовое городище, укрепленное с напольной стороны валом и рвом. Подъемный материал: керамика X–XI вв. Раппопорт П. А., 1967, с.28,223.

1301. Джурицы, с. Винницкая обл. Близ села, на мысу городище X–XI вв., почти целиком окруженное валом. Раппопорт П. А., 1967, с.29,223.

1302. Верхняя Крошовка, с. Винницкая обл. Близ села, городище с материалами X–XI вв. Короткий список, с.55.

1303. Ладыжин, с. Винницкая обл. Близ села, мысовое городище, укрепленное валом и рвом с напольной стороны. По археологическим данным поселение датируется X–XI вв. Раппопорт П. А., 1967, с.28,223.

1304. Губник, с. Винницкая обл. Около села, городище и селище древнерусского (X–XI вв.) времени. Короткий список, с.55.

ДОПОЛНЕНИЯ Бассейн оз. Ильмень

1305. Георгий, д. Новгородская обл. Близ д. (в 15 км южн. г. Новгорода), на мысу, образованном впадением ручья в р. Веряжу (лев. бер.), городище. Полукруглая (70 × 30 м) в плане площадка поселения (сохранилась территория около 0,1 га) была защищена с трех сторон подковообразным валом (выс.2 м), ныне прослеживаемом лишь в сев.-вост. углу. Памятник исследован С. Н. Орловым и М. М. Аксеновым. Культ. сл. содержит отложения IX–X вв. (лепная керамика) и древнерусского (XI ?–XIII вв.) времени. Судя по археологическим данным укрепления возведены во II период на месте более древнего селища.

Орлов С. Н., Аксенов М. М., 1961, с.164–166; Мавродин Вл. В., 1964, с.147,148.

1306. Сергово, д. Новгородская обл. Близ д., на острове, образованном двумя протоками р. Веряжи, городище (3 км южн. д. Георгий). Площадка поселения, правильной полукруглой (54 × 31 м) формы в плане, защищена с трех сторон подковообразным валом (выс.1,5–2 м). Культ. сл. (0,2 м) содержит обломки гончарной, древнерусской (XII–XIII вв.) посуды. Самоквасов Д. Я., 1873, с.110,113; Романцев И., 1911, с.64; Мавродин Вл. В., 1964, с.148,149.

1307. Опеченский Посад, д. Новгородская обл. На вост. окраине д., на мысу при впадении р. Жидинки в р. Мсту (прав. бер.), городище. Полукруглая (40 × 18 м) площадка поселения с трех сторон окружена подковообразным валом (выс.2–2,5 м), расположенным по склону холма. С Ю поселение защищено 15 метровым обрывом к р. Памятник осмотрен Вл. В. Мавродиным. Культ. сл. не выявлен. К древнерусскому времени городище отнесено условно. Мавродин Вл. В., 1964, с.147.

1308. Полново, д. Новгородская обл. Близ д., на высоком прав. бер. р. Мсты, при впадении ручья, городище. Площадка (43 × 40 м) поселения возвышается на 11 м над поймой р. С трех сторон она окружена подковообразным валом (выс.1–2 м), а с юго-зап. стороны защищена крутым склоном. С З сохранились еще 2 отрезка валов (выс.1–3 м) с рвами между ними, а с В — один отрезок вала (выс.2 м). Памятник об-

следован Н. Н. Гуриной. Культ. сл. не обнаружен. К древнерусскому времени городище отнесено условно.

Гурина Н. Н., 1950, с.308; Мавродин Вл. В., 1964, с.146,147.

Бассейн р. Оки

1309. Кукуй, д. Тульская обл. На юго-зап. окраине д., на склоне высокого лев. бер. р. Беспуты, округлое (0,25 га) городище. С зап. стороны — вал (выс.1,5 м). Культ. сл. (0,3-0,4 м) III-V вв. и XII-XIII вв.

Горожанский Н. Н., 1884; Миронова В. Г., 1978.

1310. Федоровка, д. Тульская обл. В 1,5 км сев. д., на прав. бер. р. Оки подпрямоугольное (60 × 45 м) в плане городище. С юго-зап. (напольной) стороны защищено валом (выс.3,5 м). Памятник обследован В. Г. Мироновой. Культ. сл. содержит отложения III-V вв. н. э. и древнерусского (XII-XIII вв.) времени.

Горожанский Н. Н., 1884.

1311. Доброе, с. Тульская обл. В 7 км от села, на мысу прав. бер. р. Оки, городище. Памятник исследован Ю. Г. Гендуне. Культ. сл. содержит отложения конца I тыс. н. э. (роменская культура) и древнерусского (XI-XIII вв.) времени.

Никольская Т. Н., 1959, с.114-117; Ляпушкин И. И., 1968, с.66.

1312. Стекольная Слобода, д. Тульская обл. На вост. окраине д., на крутом мысу, образованном лев. бер. р. Снежеди и оврагом, городище (96 × 82 м). Памятник обследован Н. Г. Трофимовым. Культ. сл. содержит отложения эпохи железного века и древнерусского (XII-XIII вв.) времени.

1313. Новая Слободка, д. Тульская обл. В 0,2 км сев.-вост. д., на мысу лев. бер. р. Болтухи у дороги в г. Чекалин, городище (145 × 50 м). С напольной стороны сохранились вал (выс.4-5 м) и ров (глуб.1 м). Культ. сл. (0,5-0,8 м) содержит отложения IV-VII вв. н. э. (мощинская культура) и древнерусского (XII-XIII вв.) времени.

АИ РСФСР, 1941.

1314. Крутицы, д. Тульская обл. В 1 км сев.-зап. д., на мысу, образованном впадением р. Людогошки в р. Упу (прав. бер.), городище. Поселение (95 × 87 м) укреплено дугообразным валом (выс.5 м) и рвом. Памятник обследован Т. В. Равдиной и В. Г. Мироновой. Культ. сл. содержит отложения XII-XIII вв. и более позднего (XVI-XVII вв.) времени.

Равдина Т. В., А-1969.

1315. Тимофеевка, д. Тульская обл. На юго-зап. окраине д., на мысу, образованном ручьем и коренным берегом р. Волхоны, подчетырехугольное (120 × 90 м) в плане городище. С напольной стороны поселение укреплено двойной линией валов (выс.4-4,5 м) и рвом. Культ. сл. (0,3-1 м) содержит отложения конца I тыс. н. э. (роменская культура), древнерусского (XII-XIII вв.) и более позднего (XIV-XVII вв.) времени.

Троицкий Н. И., 1904, с.3-8; Успенская А. В., Фехнер М. В., 1956, с.177; Ляпушкин И. И., 1968, с.77.

1316. Грибовка, д. Тульская обл. На вост. окраине д., на бер. пруда, городище «Городок». Поселение четырехугольное (55 × 50 м) в плане с зап. стороны защищено валом (выс.1 м) и рвом. Памятник обследован В. Г. Мироновой. Культ. сл. (0,2-0,5 м) содержит обломки древнерусской (XII-XIII вв.) гончарной керамики.

Горожанский Н. Н., 1884.

1317. Бехово, д. Тульская обл. На зап. окраине д., на мысу прав. бер. р. Оки, городище. Поселение (90 × 60 м) с напольной вост. стороны укреплено валом (выс.4 м) и рвом. Памятник обследован В. В. Сидоровым и В. Г. Мироновой. Культ. сл. (0,2-0,7 м) содержит обломки древнерусской (XII-XIII вв.) гончарной керамики.

Сидоров В. В., А-1976.

1318. Бурдуково, д. Тульская обл. В 1 км сев.-вост. д., на прав. бер. р. Осетр, по дороге в д. Потенино, на мысу между 2 оврагами, городище. Поселение (50 × 40 м) с В защищено валом (выс.0,4 м). Памятник обследован А. В. Никитиным и В. Г. Мироновой. Культ. сл. содержит отложения эпохи железного века и древнерусского (XII-XIII вв.) времени.

Никитин А. В., А-1948.

Бассейн среднего течения р. Днепр

1319. Воронков, с. Киевская обл. По сведениям начала XX в. (Л. В. Падалка) в селе существовало большое (6 га) городище. При обследовании (М. П. Кучера, 1972 г.) обнаружены остатки укреплений XVII в. Наряду с материалами XVII-XVIII вв. собраны также обломки гончарной посуды древнерусского (XII-XIII вв.) времени. По-видимому, при строительстве казачьего укрепления было разрушено древнерусское городище. В литературе (А. Стороженко) высказывалось мнение, что на месте села Воронкова находился летописный город Воронница, упомянутый в «Поучении» Владимира

Мономаха в связи с событиями 1096-1097 гг. Однако из текста летописи нельзя установить: идет ли речь о поселении или урочище. Возможно, городище в Воронкове тождественно городищу в соседнем Салькове, где последними исследованиями не зафиксировано остатков древнерусского поселения.

ПСРЛ, I, стб.249; Стороженко А., 1892, с.4; Падалка Л. В., 1905, с.25; Кучера М. П., 1978, с.31.

1320. Головуров, хут. Киевская обл. Близ хут., на низком лев. бер. р. Днепр, округлое (диам. 40 м) городище, разрушенное карьерами. Памятник обследован М. П. Кучерой. Основу вала составляет ряд деревянных клетей. Рядом расположено небольшое селище. Судя по находкам, поселение возникло в конце XI в. и существовало вплоть до сер. XIII в.

Падалка Л. В., 1905, с.25; Макаренко Н. Е., 1917, с.36,82; Кучера М. П., 1978, с.22-25,29,30.

1321. Светильня, с. Киевская обл. Близ села, на низком прав. бер. р. Трубеж, округлое (диам. 75 м, площадь 0,45 га) городище, обнесенное кольцевым валом и рвом. Поселение обследовано М. П. Кучерой. Рядом расположено неукрепленное селище. Судя по обломкам гончарной посуды, городище существовало в XII-XIII вв.

Кучера М. П., 1978, с.22-25,29.

1322. Перемога (Ядловка), с. Киевская обл. Близ села (лев. бер. р. Трубеж), на изменной местности, следы округлого (диам. 60 м) городища. Укрепления сохранились плохо. Памятник обследован М. П. Кучерой. Рядом расположено открытое селище. Судя по подъемному материалу, поселение существовало в XII-XIII вв.

Уварова П. С., 1906, с.78; Самоквасов Д. Я., 1908, с.118; Макаренко Н. Е., 1917; Кучера М. П., 1978, с.22-25,29-30.

1323. Люберцы, с. Киевская обл. Близ села, на бер. болота, округлое (диам. 50 м) городище. Укрепления не сохранились. Памятник об-

следован Н. Е. Макаренко и М. П. Кучерой. Рядом расположено и селище (1 га). Судя по подъемному материалу, поселение существовало в XI(?) — XII вв.

Уварова П. С., 1906, с.78; Самоквасов Д. Я., 1908, с.118; Макаренко Н. Е., 1917, с.37; Кучера М. П., с.22-25,29-30.

1324. Веселиновка, с. Киевская обл. Близ села, на ровной болотистой местности, округлое (диам. 70 м) городище, обнесенное валом и рвом. Памятник обследован М. П. Кучерой. Рядом расположено открытое селище, на поверхности которого встречены обломки гончарной керамики. Судя по подъемному материалу, поселение существовало в XII-XIII вв.

Кучера М. П., 1978, с.22-23,29.

1325. Гайшин, с. Киевская обл. Близ села, на низком прав. бер. р. Трубеж, округлое (диам. 70 м) городище. Памятник обследован М. П. Кучерой. Укрепления сохранились частично. В валу обнаружены обгоревшие деревянные клетки. Культ. сл. слабо насыщен обломками гончарной посуды (XI?) в.

Кучера М. П., 1978, с.22-25,29.

1326. Вининцы (Войницы), с. Киевская обл. Близ села, на прав. низком бер. оз., округлое (диам. 65 м) городище, укрепленное 2 рядами валов и рвов. Памятник обследован М. П. Кучерой. Судя по подъемному материалу, поселение существовало в XII-XIII вв.

Кучера М. П., 1978, с.22-24,29.

1327. Ташань, с. Киевская обл. Близ села, на мысу прав. бер. р. Супоя, четырехугольное (270 × 130 м), площадь (3,4 га) в плане городище. С напольной (зап.) стороны сохранились ров с перемычкой и следы вала. На площадке городища в XVII в. было выстроено квадратное укрепление. Памятник обследован М. П. Кучерой. Подъемный материал: обломки древнерусской (XI?-XIII вв.) и более поздней (XVII-XVIII вв.) гончарной посуды¹.

Кучера М. П., 1978, с.22-25,29.

¹ В дальнейшей работе А. В. Куза дополнил список городищ еще 70 памятниками, отраженными на карте в книге «Древняя Русь. Город, замок, село» (с.30-31, табл. 1). Это, в основном, городища на верхнем Дону и Воронеже, Псле и Ворскле: 1328. Семилуки I; 1329. Рамонь II; 1330. Рамонь I; 1331. Староживотинное; 1332. Чертовицкое; 1333. Белогорское; 1334. Михайловский кордон; 1335. Лысогорское; 1336. Воронеж, дом отдыха им. Горького; 1337. Воронеж, у стадиона «Динамо»; 1339. Воронеж; южная окраина; 1340. Шилово; 1341. Нижний Воргол; 1342. Конь-Колодезь; 1343. Семилуки II; 1344. Устье; 1345. Орловка; 1346. Костенки; 1347. Борщово, Большое Борщово; 1348. Борщово, Малое Борщово; 1349. Архангельское; 1350. Титчиха; 1351. Водяное; 1352. Мохнач; 1353. Вороново; 1354. Снетки; 1355. Городцы Верхние; 1356. Дробышев; 1357. Любожичи; 1358. Сосница, Лан; 1359. Суворово; 1360. Свердловка; 1361. Сметнев; 1362. Хижки; 1363. Артюшково; 1364. Камень; 1365. Макаровка; 1366. Ратманово; 1367. Басовка; 1368. Шумск; 1368. Беседовка; 1370. Большие Будки; 1371. Битица; 1372. Горка; 1373. Горналь I; 1374. Горналь II; 1375. Долгий Колодезь; 1376. Новотроицкое; 1377. Мирополье; 1378. Картамышево; 1379. Куземин; 1380. Олошня; 1381. Петровское; 1382. Решетники; 1383. Сильчицы; 1384. Хотомель; 1385. Змино; 1386. Червона Диброва; 1387. Горбово; 1388. Бабино; 1389. Кулишовка; 1390. Маморницы; 1391. Ржавинцы; 1392. Брацлав; 1393. Соколец; 1394. Момуты; 1395. Левобережное Цимлянское городище (Белая Вежа); 1396. Ташань (Тьмутаракань); 1397. Олешье. (Ред.)

СПИСОК ЛИТЕРАТУРЫ

- Авдусин Д. А.* 1953. К вопросу о первоначальном месте Смоленска. — Вестник МГУ. Сер. общественных наук. №7.
- Авдусин Д. А.* 1953 а. Раскопки Гнездовских городищ в 1953 г.- Вестник МГУ. Сер. общественных наук. №11.
- Авдусин Д. А.* 1957. Возникновение Смоленска. Смоленск.
- Авдусин Д. А.* 1967. К вопросу о происхождении Смоленска и его первоначальтопографии. — Смоленск к 1100-летию первого упоминания города в летописи. (Материалы юбилейной научной конференции). Смоленск.
- Авдусин Д. А.* 1972. Гнездово и Днепровский путь. — В кн.: Новое в археологии. М.
- Авдусин Д. А., Асташева Н. И., Пушкина Т. А.* 1973. Работы Смоленской экспедиции. АО-72. М.
- Авдусин Д. А., Пушкина и др.* 1975. Раскопки в Гнездове. — АО-74. М.
- Авенариус Н. П.* 1890. Дрогичин Надбужский и его древности. — МАР. №4.
- Авенариус Н. П.* 1893. Заметка о раскопках в Минской губернии в 1889 и 1890 гг. — Труды ВОМПК по устройству в Вильне IX AC. Вильна.
- АИ РСФСР.* 1941. Археологические исследования в РСФСР в 1934-36 гг. М.;Л.
- Александров А. Н.* 1914. Долина р. Сейм. Археологическая экскурсия 1910 г. Древности. Труды МАО. Т.23. Вып.2. М.
- Алексеев Л. В.* 1959. Археологические памятники эпохи железа в среднем течении Западной Двины. (Материалы к археологической карте Витебской области БССР). — Труды ПОКЭ. Т.1.
- Алексеев Л. В.* 1960. Раскопки древнего Браслава. — КСИА. Вып.81.
- Алексеев Л. В.* 1964. К истории и топографии древнего Витебска. — СА. №1.
- Алексеев Л. В.* 1966. Полоцкая земля в IX — XIII вв. (Очерки истории северной Белоруссии). М.
- Алексеев Л. В.* 1966 а. Раскопки в Друцке. — АО-65.
- Алексеев Л. В.* 1972. Разведка в древней Смоленщине. — АО-71.
- Алексеев Л. В.* 1973. Исследования в древней Смоленщине. — АО-72.
- Алексеев Л. В.* 1974. Древний Ростиславль. — КСИА. Вып.139.
- Алексеев Л. В.* 1974 а. Устав Ростислава Смоленского 1136 г. и процесс феодализации Смоленской земли. — Słowianie w dziejach Europy. Poznań.
- Алексеев Л. В.* 1975. Полоцкая земля. — В кн.: Древнерусские княжества X—XIII вв. М.
- Алексеев Л. В.* 1976. Древний Мстиславль (по материалам раскопок 1959-1964, 1968 и 1969 гг.). — КСИА. Вып.146.
- Алексеев Л. В.* 1977. О древнем Смоленске (к проблеме происхождения, начальной истории и топографии). — СА. №1.
- Алексеев Л. В., Ионе И. Г.* 1977. Новые раскопки в Мстиславле. — АО-76.
- Алешковский М. Х., Альтшуллер В. Л.* 1971. Предварительные раскопки в Коломне. — АО-70.
- Алихова А. Е.* 1962. Древние городища Курского Посеймья. — МИА. №113.
- Алихова А. Е.* 1962 а. Моисеевское городище в эпоху Киевской Руси. — КСИА. Вып.87.
- Андреев Н.В.* 1954. Походы по историческим и памятным местам восточной части Руднянского и западной части Касплянского районов. — В кн.: Краеведческие походы и экскурсии по Смоленской области. Смоленск.
- Андреев Н.В., Маковский Д. П.* 1949. Смоленский край в памятниках и источниках (с древнейших времен до второй половины XIX в.). Смоленск.
- Андреев Н. В., Милонов Н. П.* 1945. Раскопки на Гнездовском городище в 1940 г. — КСИИМК. Вып.П.
- Андряшев А.* 1887. Очерк истории Волынской земли до конца XIV столетия. Киев.

- Антонович В. Б.* 1889. О городищах докняжеского и удельно-вечевого периода, находящихся в западной части древней Киевской земли. — Чтения в Историческом обществе Нестора летописца. Кн.3. Киев.
- Антонович В. Б.* 1893. Раскопки в стране древлян. — МАР. №11. СПб.
- Антонович В. Б.* 1895. Археологическая карта Киевской губернии. М.
- Антонович В. Б.* 1901. Археологическая карта Волынской губернии. — Труды XI АС. Т.1. М.
- Антонович В. Б.* 1906. Дневник раскопок, произведенных в Черниговской губернии в 1881 г. — Труды МПК по устройству XIV АС. Вып.1 М.
- Археологічні пам'ятки Української РСР (короткий список). 1966. Київ.
- Археологія УРСР.* 1975. Т.3. Київ.
- Арциховский А. В.* 1930. Раскопки 1929 г в Новгородской округе. — Материалы и исследования Новгородского государственного музея. Вып.1. Новгород.
- Арциховский А. В.* 1930 а. Курганы вятичей. М.
- Асеев Ю. С.* 1969. Архитектура Київської Русі. Київ.
- Атлас Гочевских древностей.* 1915. М.
- Аулих В. В.* 1957. Древнерусское поселение у с. Рипнев Львовской области. — КСИА АН УССР. Вып.7.
- Аулих В. В.* 1961. Матеріали з верхнього горизонту городища біля с. Зимне Волинської обл. — МДАПВ. Вып.3. Київ.
- Аулих В. В.* 1962. Металеві пряжки і прикраси з верхнього горизонту городища в с. Зимне, Волинської області. — МДАПВ. Вып.4. Київ.
- Аулих В. В.* 1967. Древнерусские городища в Западной Волыни. — АО-66.
- Бабкин М. В.* 1927. Краткие очерки из истории нашего края. Михайлов.
- Багалец Д. И.* 1905. Объяснительный текст к археологической карте Харьковской губернии. — Труды XII АС. Т.1. М.
- Багрий Р. С., Могитич И. Р. и др.* 1976. Раскопки во Львове.- АО-75.
- Багрий Р. С., Ратич А. А.* 1975. Сокальский клад. — АО-74.
- Бадер О. Н.* 1947. Материалы к археологической карте Москвы и ее окрестностей. — МИА. №7.
- Бадер О. Н.* 1950. Древние городища на верхней Волге. — МИА. №13.
- Бадер О. Н., Талицкий М. В. и др.* 1935. Археологические памятники в зоне Москва Волгостроя. — ИГАИМК. Вып.109.
- Баранович М.* 1860. Материалы для географии и статистики России. Рязанская губерния. СПб.
- Барсов Н. П.* 1885. Очерки русской исторической географии. 2-е изд. Варшава.
- Белецкий В. Д., Белецкий С. В.* 1974. Псковская экспедиция. — АО-73.
- Белецкий В. Д., Царькова Л. А., Белецкий С. В., Янковский С. И.* 1973. Работы в Пушкинском заповеднике. — АО-72.
- Беляев И. Д.* 1846. О сторожевой, станичной и полевой службе на Польской Украине Московского государства до царя Алексея Михайловича. М.
- Беляшевский Н. Ф.* 1889. Церковище возле дер. Монастырск Каневского у. Киевской губ. — Киевская старина. Т.24. Январь.
- Беляшевский Н. Ф.* 1892. Раскопки на Княжей горе в 1891 г. — Киевская старина. Т.36.
- Беляшевский Н. Ф.* 1893. Раскопки на Княжей горе в 1892 г. — Киевская старина. Т. 41.
- Беляшевский Н. Ф.* 1907. Церковище возле дер. Монастырск Каневского у. Киевской губ. — ИАК. Прибавление к вып.22. СПб.
- Беляшевский Н. Ф.* 1918. Розкопки в Зарубському монастирі. — Наше минуле. Ч. 2. Київ.
- Березовец Д. Т.* 1952. Розвідка у верхів'ях р. Південного Бугу. — АП. Т. 3. Київ.
- Березовец Д. Т.* 1952 а. Дослідження на території Путивльського району Сумської області. — АП. Т.3. Київ.
- Березовец Д. Т.* 1953. Археологические памятники летописных северян. — КСИА АН УССР. Вып.2.
- Березовец Д. Т.* 1955. Дослідження слов'янських пам'ток на Сеймі в 1949-1950 рр. — АП. Т.5.
- Бернякович К. В.* 1954. Исследования древнеславянского поселения VIII-X вв. в г. Ужгороде. — КСИА АН УССР. Вып.3.
- Беспалова Т. И., Микляев А. М. и др.* 1977. О работах в Псковской области. — АО-76.
- Блифельд Д. И.* 1952. Дослідження в с. Шестовицях. — АП. Т.3.
- Блифельд Д. И.* 1952. Исследования древнего Белгорода. — АП. Т.3.

- Блифельд Д. И.* 1953. Славянские памятники Черниговщины по исследованиям последних лет. — КСИА АН УССР. Вып.2.
- Блифельд Д. И.* 1955. Деснянська археологічна експедиція 1949 р. — АП. Т.5.
- Блифельд Д. И.* 1977. Давньоруські пам'ятки Шестовиці. Київ.
- Богоявленский С. К.* 1947. Материалы к археологической карте Московского края. — МИА. №7.
- Богусевич В. А.* 1952. Работы Черігівської експедиції. — АП. Т.3.
- Богусевич В. А.* 1952 а. Канівська археологічна експедиція. — АП. Т.3.
- Богусевич В. А.* 1955. Археологічні розкопки в Чернігові в 1949 та 1951 рр. — АП. Т.5.
- Богусевич В. А.* 1962. Остерский городок. — Краткие сообщения ИА АН УССР. Вып.12. Киев.
- Богусевич В. А.* 1963. Розкопки в Путивльському кремлі. — Археологія. Т.15.
- Бондар М. М.* 1959. Пам'ятки стародавнього минулого Канівського Придніпров'я. Київ.
- Брайчевский М. Ю.* 1951. К происхождению древнерусских городов (города Среднего Приднепровья, Поднестровья и Побужья в VIII-IX вв. н. э. по полевым данным последних лет). — КСИИМК. Вып.41.
- Брайчевський М. Ю.* 1952. Розкопи на третьому Городському городищі. — АП. Т.3.
- Бранденбург Н. Е.* 1908. Журнал раскопок 1888-1902 гг. СПб.
- Бугай А. С.* 1972. Дослідження Змієвих валів на Київщині. — В кн.: Археологічні дослідження на Україні в 1969 р. Вип.4. Київ.
- Будько В. Д.* 1967. Белорусская Археологическая экспедиция. — АО-66.
- Булч О. П.* 1928. Коломна. М.
- Булкин В. А., Лебедев Г. С.* 1974. Гнездово и Бирка. — В кн.: Культура средневековой Руси. Сб. статей к 70-летию М. К. Каргера. М.
- Булычев Н. И.* 1899. Журнал раскопок по части водораздела верхних притоков Волги и Днепра. М.
- Булычев Н. И.* 1899 а. Журнал раскопок 1898 г. по берегам Оки. М.
- Булычев Н. И.* 1903. Раскопки по части водораздела верхних притоков Днепра и Волги. М.
- Булычев Н. И.* 1913. Раскопки по среднему течению р. Угры (Ока).(Бассейн Волги). — Записки Московского археологического института. Т.31. М.
- Васильев А. К.* 1927. Материалы к археологической карте. — В кн.: Познай свой край. Вып.3. Псков.
- Векслер А. Г.* 1963. К вопросу о древнейшей дате Московского Кремля. — СА. №1.
- Векслер А. Г.* 1974. Исследования городищ в Москве и Подмосковье.- АО-73.
- Векслер А. Г., Данилова О. М., Розенфельдт О. Р.* 1976. Раскопки Луковинского городища в Подмосковье. — АО-75.
- Векслер А. Г., Данилова О. М. и др.* 1977. Раскопки городища Луковня в Подмосковье. — АО-76.
- Вельмин С. П.* 1913. Экскурсия по Днепру и Припяти. — Военно-исторический вестник. Кн. 4. Киев.
- Вельяминов-Зернов В. В.* 1863. Исследование о касимовских царях и царевичах. Ч. 1. СПб.
- Вершинский А. Н.* 1939. Города Калининской области. Калинин.
- Виетжев Р. I.* 1952. Археологічні пам'ятки нижньої течії р. Гнилоп'яти. АП. Т.3.
- Виетжев Р. I.* 1955. Археологічні пам'ятки верхньої течії р. Гнилоп'яти і нижньої течії р. Гуйва. — АП. Т.5.
- Виетжев Р. I.* 1962. Будівлі «Малого городища» X—XIII ст. в с. Городську. — АП. Т.12.
- Виноградов К. Я.* 1927. Древнейшие следы культуры славян и финнов в Воскресенском уезде Московской губернии. Воскресенск.
- Виноградський Ю. С.* 1928. Сосниця та її околиці. — В кн.: Чернігів і північне Лівобережжя. Київ.
- Виноградський Ю. С.* 1931. Археологічні розшуки на Сосниччіїні р. 1927. — ХАМ. Ч.3.
- Виноградский Ю. С.* 1955. Археологические работы Сосницкого историко-краеведческого музея. — КСИА АН УССР. Вып.5.
- Винокур И. С.* 1971. Работы Подольской экспедиции. — АО-70.
- Воеводский М. В.* 1948. Важнейшие итоги Деснинской экспедиции 1946. КСИИМК. Вып.20.
- Воеводский М. В.* 1949. Городища Верхней Десны. — КСИИМК. Вып.24.
- Воеводський М. В.* 1949 а. Городища Десни. — АП. Т.1.

- Воинские повести Древней Руси.* 1949. М.; Л.
- Воронин Н. Н.* 1948. Археологические заметки. — КСИИМК. Вып.19.
- Воронин Н. Н.* 1949 а. Раскопки в Ярославле. — МИА. №11.
- Воронин Н. Н.* 1949 б. Раскопки в Переяславле-Залесском. — МИА. №11.
- Воронин Н. Н.* 1951. К итогам и задачам археологического изучения древнерусского города. — КСИИМК. Вып.41.
- Воронин Н. Н.* 1954. Древнее Гродно. — МИА. №41.
- Воронин Н. Н.* 1958. Московский Кремль. — МИА. №77.
- Воронин Н. Н.* 1959. Из ранней истории Владимира и его округа. — СА. №4.
- Воронин Н. Н., Рабинович М. Г.* 1963. Археологические работы в Московском Кремле. — СА. №1.
- Воронин Н. Н., Раппопорт П. А.* 1963. Археологическое изучение древнерусского города. — КСИИМК. Вып.96.
- Выезжев Р. И.* 1957. Раскопки в Городске в 1955 г. — КСИИМК. Вып. 7.
- Выезжев Р. И.* 1960. Раскопки «Малого городища» летописного Городеска. — КСИИМК. Вып.10.
- Гамченко С.* 1897. Городище и могильники р. Корчеватый. — Труды IX АС. Т. II. М.
- Гамченко С.* 1901. Раскопки в бассейне р. Случи. — Труды XI АС. Т.1.
- Гатцук С. А.* 1905. Отчет С. А. Гатцука в кратком изложении А. А. Спицына. — ЗОРСА. Т.7. Вып.1. СПб.
- Гезе В. Е.* 1904. Раскопки на городище Очаков. — Археологическая летопись южной России. №3. Киев.
- Гендуне Ю. Г.* 1903. Городища Дуна. СПб.
- Генрих Латвийский.* 1938. Хроника Ливонии. М.; Л.
- Гилен В. А.* 1969. Некоторые сведения о памятниках Заславля. — Тезисы докладов к конференции по археологии Белоруссии. Минск.
- Глазов В. Н.* 1901. Отчет о раскопках, произведенных в 1900 г. в Опоченском и Новоржевском у. — ЗРАО. Т.12. Вып.1 и 2. СПб.
- Глазов В. Н.* 1903. Отчет В. Н. Глазова о раскопках, произведенных в Псковской губ. в 1901 и 1902 гг. — ЗОРСА. Т.5. Вып.1. СПб.
- Глазов В. Н.* 1904. Отчет В. Н. Глазова о поездке 1903 г. в Крестецкий у. Новгородской губ. — ИАК. Вып.6. СПб.
- Глазов В. П.* 1969. Исследование Суздальского ополья. — АО-68.
- Глазов В. П.* 1973. Работа во Владимирской области и г. Суздале. — АО-72.
- Годованюк О. М.* 1972. Найдавніші оборонні споруди на Замковій горі в м. острозі. — В кн.: Археологічні дослідження на Україні в 1969 р. Вип.4. Київ.
- Голубева Л. А.* 1949. Раскопки в Верейском кремле. — МИА. № 12.
- Голубева Л. А.* 1953. Раскопки в г. Рузе. — Труды ГИМ. Вып.22.
- Голубева Л. А.* 1973. Весь и славяне на Белом озере X–XIII вв. М.
- Голубовский П. В.* 1883. Печенеги, тюрки и половцы до нашествия татар. — Университетские известия. Год 23. №1. Январь. Киев.
- Голубовский П. В.* 1884. Печенеги, тюрки и половцы до нашествия татар. Киев.
- Голубовский П. В.* 1895. История Смоленской земли до начала XV столетия. Киев.
- Голубовский П. В.* 1908. Историческая карта Черниговской губернии до 1300 г. — Труды XII АС. Т.II. М.
- Голубович Е., Голубович В.* 1945. Славянские поселения правобережной Дисны в Вилейском округе БССР. — КСИИМК. Вып.11.
- Гончаров В. К.* 1949. Археологическая разведка по р. Роставице. — АП. Т.1.
- Гончаров В. К.* 1949 а. Посад і сільські поселення коло Райковецького городища. — АП. Т.1.
- Гончаров В. К.* 1950. Райковецькое городище. Киев.
- Гончаров В. К.* 1950 а. Древній Колодяжин. — Вісник Академії Наук УРСР. №6. Київ.
- Гончаров В. К.* 1952. Розкопи древнього Любеча. — АП. Т.3.
- Гончаров В. К.* 1952 а. Раскопки древнего Городска. — АП. Т.3.
- Гончаров В. К.* 1952 б. Роботи Волинської експедиції 1948 р. — АП. Т.3.
- Гончаров В. К.* 1964. Древньоруське городище Іван. — Археологія. Т.16. Київ.
- Горинский П. А., Юра Р. А.* 1975. Раскопки у с. Бакоты на Днестре. — АО-74.
- Горинский П. А., Юра Р. А.* 1976. Раскопки в селах Бакота и Студеница на Днестре. — АО-75.

- Городцов В. А.* 1900. Федяшевское городище. — Древности. Т.17. М.
- Городцов В. А.* 1904. Майданы. — Древности. Т.20. Вып.2. М.
- Городцов В. А.* 1905. Результаты исследований, произведенных научными экскурсиями XII Археологического съезда. — Труды XII АС. Т.1.
- Городцов В. А.* 1905 а. Материалы для археологической карты долины и берега р. Оки. — Труды XII АС.
- Городцов В. А.* 1926. Болотное Огубское городище. — Труды ГИМ. Вып.1.
- Городцов В. А.* 1928. Археологические исследования в Коломенском и Каширском уездах. — Труды Этнографо-археологического музея при МГУ. Т.1.
- Горожанский Н. П.* 1884. Материалы для археологии России по губерниям и уездам. Вып. 1.
- Горюнова В. М.* 1973. Раскопки поселения у дер. Городище. — АО-72.
- Горюнова В. М.* 1974. Новое в исследовании «Городка» на Ловати. — КСИА. Вып.139.
- Горюнова В. М.* 1976. Работы на древнерусском поселении под Великими Луками. — АО-75.
- Горюнова В. М., Шитова Т. Б.* 1978. Работы Великолуцкого отряда. — АО-77.
- Горюнова Е. И.* 1955. К истории городов Северо-Восточной Руси. — КСИИМК. Вып. 59.
- Горюнова Е. И.* 1961. Этническая история Волго-Окского междуречья в I тыс. н. э. — МИА. №94.
- Готье Ю. В.* 1926. Исторический очерк Волоколамска. — Экономический сборник по Волоколамскому уезду. Волоколамск.
- Грамоты Великого Новгорода и Пскова.* 1949. М.;Л.
- Греков Б. Д.* 1953. Киевская Русь. М.
- Гроздилов Г. П.* 1936. Новгородская археологическая экспедиция. — СА. №1.
- Гроздилов Г. П.* 1962. Раскопки древнего Пскова. — Археологический сборник. Вып.4. Л.
- Гроздилов Г. П.* 1965. Археологические памятники Старого Изборска. — Археологический сборник. Вып. 6,7. Л.
- Грушевський М. С.* 1899. Звенигород Галицький. — Записки наукового товариства ім. Шевченка. Т.31. Львів.
- Грушевський М. С.* 1905. Історія України — Руси. Т.ІІ. Львів.
- Гуревич Ф. Д.* 1956. Археологические памятники Великолуцкой области. КСИИМК. Вып. 62.
- Гуревич Ф. Д.* 1962. Древности Белорусского Понеманья. М.;Л.
- Гуревич Ф. Д.* 1962 а. Об окольном городе летописного Новогрудка X-XIII вв. — СА. №1.
- Гуревич Ф. Д.* 1962 б. О жилищах окольного города древнего Новогрудка. — КСИА. Вып.87.
- Гуревич Ф. Д.* 1962 в. К истории древнего Новогрудка. — Swiatowit. t.24. Warszawa.
- Гуревич Ф. Д.* 1964. Дом боярина XII в. в древнем Новогрудке. — КСИА. Вып.99.
- Гуревич Ф. Д.* 1969. Новые материалы по истории Новогрудка. — КСИА. Вып.120.
- Гуревич Ф. Д.* 1970. О времени возникновения городов на территории Белоруссии. — Studia Archaeologica in memoriam Harri Morra. Tallinn.
- Гуревич Ф. Д.* 1974. Некоторые итоги археологического исследования детинца древнего Новогрудка. — КСИА. Вып.139.
- Гуревич Ф. Д.* 1976. Два этапа в истории древнерусских городов Понеманья. — КСИА. Вып.146.
- Гуревич Ф. Д., Николаев Н. В., Паничева Л. Г.* 1978. Новогрудская экспедиция. — АО-77.
- Гурина Н. Н.* 1961. Древняя история северо-запада европейской части СССР. — МИА. №87.
- Данилевич В.Е.* 1896. Очерк истории Полоцкой земли до XIV столетия. Киев.
- Данилевич В.Е.* 1902. Донецкое и Хорошевское городища. — Труды Харьковск. предварит. комитета по устройству XII АС. Т.ІІ; Сб. Харьковск. историко-филологич. общ. Т. 13. Харьков.
- Данилевич В. Е.* 1905. Донецкое городище и город Донец. — Археологическая летопись южной России (1904). №4-5. Киев.
- Данилевич В. Е.* 1911. Отчет о раскопках Курской ученой архивной комиссии в Курском уезде в мае-июне 1907 г. — Труды КГУ-АК. Вып. I. Курск.
- Даркевич В.П., Кравченко Т.А. и др.* 1971. Раскопки на городище Старая Рязань. — АО-70.
- Даркевич В.П., Пудовин В. К.* 1960. Раскопки на Севском городище. КСИИМК. Вып. 79.

- Даугяло З.І.* 1927. Новые раскопки каля Гомеля. — Гісторыка. — Археалагічны зборнік. №1. Менск.
- Даугяло З.М.* 1928. Стары Менск. — Наш край. №1. Менск.
- Дашкевич Н.П.* 1878. Болоховская земля и ее значение в русской истории. Труды III АС. Т. II.
- Деев С.С.* 1927. Археологические памятники Брянской губернии. — В кн.: Материалы к доистории центральной промышленной области. М.
- Дмитриевская А.В.* 1927. — Труды Зарайского краеведческого музея. Вып. I. Зарайск.
- Дмитриевская А.* 1949. Отчет Городской экспедиции 1946 г. — АП. Т. I.
- Дмитрюков А.* 1854. Городища и курганы, находящиеся в Суджанском и Рыльском уездах. — Вестн. РГО. Ч. II. Кн. 4. Спб.
- Дмитрюков А.* 1863. Городища и курганы, находящиеся в Суджанском и Рыльском уездах. — Труды Курск. губ. статист. комитета. Вып. I. Курск.
- Доброхотов В.* 1852. Древний Боголюбов — город и монастырь с его окрестностями. М.
- Добрышкин Н.Г.* 1896. Следы пребывания доисторического человека в пределах Муромского уезда. Владимир.
- Довженок В.И.* 1949. Древний Вышгород. — Вісник АН УССР. №8.
- Довженок В.И.* 1950. Огляд археологічного вивчення древнього Вишгорода за 1934-1937 рр. — Археологія. Т. III. Київ.
- Довженок В.И.* 1952. Розкопки древнього Вишгорода. — АП. Т. III. Київ.
- Довженок В.И.* 1952 а. Розкопки біля с. Волинцевого, Сумської області. АП. Т. III. Київ.
- Довженок В.И.* 1952 б. Феодальний маэток в Київській Русі. — Археологія. Т. VIII. Київ.
- Довженок В.И.* 1953. Феодальний маэток в епоху Київської Русі в світлі археологічних даних. — Археологія. Т. VIII. Київ.
- Довженок В.И.* 1955. Городища и селища на Руси и Россаве (по материалам разведки 1954 г.) — КСИА АН УССР. Вып. 5.
- Довженок В.И.* 1955 а. Селища и городища в окрестностях древнего Галича. КСИА АН УССР. Вып. 4.
- Довженок В.И.* 1961. Давньоруські городища — замки. — Археологія. Т. XIII. Київ.
- Довженок В.И.* 1961 а. Землеробство древньої Русі до середини XIII ст. Київ.
- Довженок В.И.* 1962. Археологические работы на территории Каневской ГЭС в 1960 г. — КСИА АН УССР. Вып. 12.
- Довженок В.И.* 1962 а. Археологический комментарий к сведениям литературных источников о смердах и закупах. — КСИА АН УССР. Вып. 12.
- Довженок В.И.* 1964. Літописний Чучин. — Археологія. Т. XVI. Київ.
- Довженок В.И.* 1967 а. Древнерусские городища на Среднем Днепре. — СА. №4.
- Довженок В.И.* 1967 а. Раскопки Чучина. — Археологические исследования на Украине 1965-1966. Вып. I. Киев.
- Довженок В.И.* 1968. Сторожевые города на юге Киевской Руси. — В кн.: Славяне и Русь. М.
- Довженок В.И.* 1975. Прототипи городищ Київської Русі. — Археологія. Т. XVI. Київ.
- Довженок В.И.* 1978. Среднее Поднепровье после татаро-монгольского нашествия. — В кн.: Древняя Русь и славяне. М.
- Довженок В.И., Гончаров В.К., Юра Р.О.* 1966. Давньоруське місто Воїнь. Київ.
- Довженок В.И., Линка Н.В.* 1959. Раскопки раннеславянских поселений в нижнем течении р. Рось. — МИА. №70.
- Довженок В.И., Приходнюк О.М., Блажкевич Н.В.* 1974. Исследование славянских памятников в Поросье. — АО-73.
- Довженок В.И., Приходнюк О.М., Малиновский В.П., Чумаченко В.В.* 1973. Раскопки у с. Сахновки. — АО-72.
- Драгун Ю.И.* 1967. Археологическое изучение детинца древней Орши. — Доклады к XI конференции аспирантов и молодых ученых, посвященной 50-летию Великой Октябрьской социалистической революции. Сер. исторических наук. Минск.
- Драгун Ю.И.* 1967 а. Раннеславянское поселение в нижнем течении р. Свислочи. — Белорусские древности. Минск.
- Древности...* 1971. Древности Московского Кремля. М.
- Древности железного века...* 1962. Древности железного века в междуречье Десны и Днепра. — САИ ДІ-12.
- Дубінські С.А.* 1928. Доследы культур железного перыяду на Віцебшчыне, Магілеушчыне і Міншчыне. — Працы. Т. I. Менск.
- Дубінські С.А.* 1930. Чаркасаускае гародзішча пад Воршай. — Працы. Т. II. Менск.

- Дубінскі С.А.* 1933. Бібліяграфія на археалогіі Беларусі і сумечинных краін. Менск.
- Дбінскі С.А.* 1930. Чаркасаускае гародзішча пад Воршай. — Працы. Т. II. Менск.
- Дбінскі С.А.* 1933. Бібліяграфія на археалогіі Беларусі і сумечинных краін. Менск.
- Дубов И.В.* 1973. Работы Ярославского отряда. — АО-72.
- Дубов И.В., Винокурова М.Г. и др.* 1977. Ярославская экспедиция. — АО-76.
- Дубов И.В., Лебедев Г.С. и др.* 1975. Разведка в верхнем Полужье. — АО-74.
- Дубынин А.Ф.* 1952. Археологические экспедиции Ивановского государственного педагогического института (1939-1950). — Ученые записки Ивановского государственного педагогического института. Т. III. Иваново.
- Дубынин А.Ф.* 1957. К истории Московского посада. — КСИИМК. Вып. 68.
- Дубынин А.Ф., Киселев С.В.* 1929. Материалы для археологической карты Московской губернии. — Московский краевед. №2 (10).
- Духовные и договорные грамоты великих и удельных князей XIV-XVI вв.* 1950. М.;Л.
- Дучиц Л.В.* 1977. Раскопки на Белорусско-Литовском порубежье. — АО-76.
- Дучиц Л.В.* 1978. Исследования в Браславском и Миорском районах. — АО-77.
- Евлетъев К.* 1878. О монументальных остатках или следах древних Псковских пригородов. — Псковские губ. ведом. №6.
- Евсеев И.Е.* 1908. Исследование городищ и курганов в бассейне верхнего (Орловского) течения р. Оки и ее притоков: Цона, Рыбшицы, Неплоди и Зуши. Труды МПК по устройству XIV AC. Вып. 2. М.
- Евтюхова Л.А.* 1928. Городище у д. Прислон. — Труды секции археологии РАНИОН. Т. IV.
- Егорейченко А.А.* 1978. Обследование памятников в бассейнах Лани и Птичи. АО-77.
- Ерофеева Е.* 1965. Археологические памятники Ивановской области (Материалы к археологической карте). Ярославль.
- Забелин И.Е.* 1897. Изыскания о древнейшем первоначальном поселении Москвы. — Труды VII AC. Т. III.
- Забелин И.Е.* 1905. История города Москвы. Ч. I. М.
- Заверняев Ф.М.* Археологические находки возле города Почапа. — КСИИМК. Вып. 53.
- Заверняев Ф.М.* 1957. Погар и его археологические памятники. — Брянский краевед. №1.
- Заверняев Ф.М.* 1960. Селища бассейна р. Судость. — СА. №3.
- Заверняев Ф.М.* 1970. Археологические памятники. — В кн.: Памятники истории и культуры Брянщины. Брянск.
- Завитневич В.З.* 1887. Научное значение археологических раскопок, произведенных в системе р. Сулы в Роменском уезде Полтавской губернии. — Труды Киевской духовной академии. Т. 2. №8.
- Завитневич В.З.* 1890. Из археологической экскурсии в Припятское Полесье. Чтения в Историческом обществе Нестора Летописца. Кн. IV. Киев.
- Загорульский Э.М.* 1963. Древний Минск. Минск.
- Загорульский Э.М.* 1965. Археология Белоруссии. Минск.
- Загорульский Э.М.* 1973. Раскопки в Копыси. — АО-72.
- Загорульский Э.М.* 1974. Раскопки в Рогачеве. — АО-73.
- Зайцев А.К.* 1975. Черниговское княжество. — В кн.: Древнерусские княжества X-XIII вв. М.
- Запольский М.* 1889. Брагинская волость (исторический очерк). — Календарь Северо-Западного края на 1889 г. М.
- Засурцев П.И., Лисицына Н.К.* 1968. Липинское городище. — В кн.: Славяне и Русь. М.
- Зварич В.В., Пелешин Н.А., Чайка Р.М.* 1977. Разведки на Волыни. — АО-76.
- Зварич В.В., Чайка Р.М.* 1974. Разведки на Западной Волыни. — АО-73.
- Зверуго Я.Г.* 1969. Раскопки в Слониме. — АО-68.
- Зверуго Я.Г.* 1973. Работы Верхне-Неманского отряда. — АО-72.
- Зверуго Я.Г.* 1975. Древний Волковыск (X-XIV в.). Минск.
- Зверуго Я.Г.* 1975 а. Исследования в верхнем Понеманье. — АО-74.
- Зверуго Я.Г.* 1977. Исследования Верхне-Неманского отряда. — АО-76.
- Зильманович И.Д.* 1968. Раскопки в детинце Новогрудка в 1962 г. — КСИА. Вып. 104.
- Зимин А.А.* 1961. Новгород и Волоколамск в X-XV веках. — Новгородский исторический сборник. Вып. 10. Новгород.

- ИАК.* 1912. Прибавления к вып. 44.
- Иванов А.И.* 1926 а. Кляземский городок, бывший удельный город Стародуб. Материалы по изучению Владимирской губернии. Владимир.
- Иванов А.К., Мильков В.В., Орлов С.Н.* 1977. Работы на городище Княжая Гора. — АО-76.
- Игнатъев Р.Г.* 1880. О памятниках древности в Минской губернии. — Изв. Общества любителей естествознания, антропологии и этнографии при Московском университете. Т. XXXV. Ч. I. Вып. 1-3. М.
- Изюмова С.А.* 1953. Археологические разведки в 1951 г. в Тульской области. — КСИИМК. Вып. 52.
- Ильин М.А.* 1954. Рязань. М.
- Іллінська В.А.* 1949. Розвідка пам'яток скіфського часу на Посуллі в 1946 р. — АП. Т. III.
- Исаевич Я.Д.* 1972. Грады Червенские и Перемышльская земля в политических взаимоотношениях между восточными и западными славянами — (конец IX-начало XI в.). — В кн.: Исследования по истории славянских и балканских народов. М.
- Исаенко В.Ф., Чешко В.В.* 1976. Разведки в Поясье. — АО-75.
- Историко-статистическое описание Черниговской епархии.* 1873. Кн. 7; 1874. Кн. 5, 6. Чернигов.
- История СССР.* 1967. — История СССР. С древнейших времен до наших дней. В 12-ти томах. Т. I. М.
- Каваленя А.З.* 1930. Археалагічныя разьведкі у Магілеускай, Бабруйскай і Менскай акругах. — Працы. Т. II. Менск.
- Каваленя А.З.* 1932. Археалагічныя росьцукі у вяхоуях рэк Друці, Усягі-Бук і Лукомкі. — Працы. Т. III. Менск.
- Каваленя А.З., Шутау С.С.* 1930. Матерыялы з дагісторыі Тураушчыны. — Працы. Т. II. Менск.
- Каменецакая Е.В., Пуришев И.Б.* 1974. — Деревянные конструкции вала Переяславля Залесского. — СА. №1.
- Каптерев Л.М.* 1939. Нижегородское Поволжье X-XVI веков. Горький.
- Каргер М.К.* 1947. Основные итоги археологического изучения Великого Новгорода. — СА. IX.
- Каргер М.К.* 1950. Развалины Зарубского монастыря и летописный город Заруб. — СА. XXIII.
- Каргер М.К.* 1953. «Летская божница» Владимира Мономаха. — КСИИМК. Вып. 49.
- Каргер М.К.* 1954. Раскопки в Переяславле-Хмельницком в 1952-1953 гг. — СА. XX.
- Каргер М.К.* 1958. Древний Киев. Т. I. М.; Л.
- Каргер М.К.* 1960. Основные итоги раскопок древнего Галича в 1955 г. КСИА. №81.
- Каргер М.К.* 1961. Древний Киев. Т. II. М.; Л.
- Каргер М.К.* 1965. Древнерусский город Изяславль в свете археологических исследований 1957-1964 гг. — Тезисы докладов советской делегации на I Международном конгрессе славянской археологии в Варшаве. М.
- Каргер М.К.* 1965 а. Новый памятник зодчества XII в. в Турове. — КСИА. Вып. 100.
- Карлов В.В.* 1976. О факторах экономического и политического развития русского города в эпоху средневековья (к постановке вопроса). — в кн.: Русский город (историко-методологический сборник). М.
- Кашкаров В.* 1898. Село Городище. — ИКУАК. Вып. 7-8. Калуга.
- Кашкин А.В., Смирнов К.А.* 1975. Раскопки городища у дер. Хлепень. АО-74.
- Кибальчич Т.В.* 1876. Древности. Киев.
- Кілієвич С.Р.* 1956. Археологічні розкопки біля с. Жовнін. — Археологія. Т. XIII.
- Кирпичников А.Н.* 1959. К истории древнего Белгорода в X-XI вв. КСИИМК. Вып. 73.
- Кирпичников А.Н.* 1973. Исследования древней Корелы и Ладожской крепости. АО-72.
- Кирпичников А.Н.* 1974. Раскопки в Ладожской крепости и в г. Приозерске. АО-73.
- Кирпичников А.Н.* 1975. Работы в Ладожской крепости. — АО-74.
- Кирпичников А.Н.* 1977. Ладога и Переяславль Южный — древнейшие каменные крепости на Руси. — В кн.: Памятники культуры. Новые открытия. Ежегодник. М.
- Кирпичников А.Н., Рябинин Е.А.* 1975. Исследование средневекового Порхова. — АО-74.
- Клейн Э.М., Довгялло Д.И., Белоцерковец Н.Е.* 1910. Город Борисов. — Записки Северо-западного отделения РГО. Кн. I. Вильно.
- Клетнова Е.Н.* 1901. Археологические разведки Вяземского уезда. Отд. оттиск. М.

- Клетнова Е.Н.* 1916. Археологические разведки и раскопки в Вяземском уезде 1912 г. — Смоленская старина. Вып. 3. Ч. II. Смоленск.
- Клетнова Е.Н.* 1916 а. Археологические разведки городища близ д. Тупичино. — Смоленская старина. Вып. 3. Ч. II. Смоленск.
- Кобільник В.* 1933. З археологічних дослідів на Бойківщині. — Літопис Бойківщини. Ч. 2. Самбір.
- Кобільник В.* 1934. Відкриття доісторичних землянок в Кульчихях. — Літопис Бойківщини. Ч. 3. Самбір.
- Ковальская К., Пах Г.* 1962. По следам прошлого. — Гродненская правда, 16 октября.
- Козак В.И., Ратич А.А.* 1975. Разведки в районе Дрогобыча. — АО-74.
- Козловская В.* 1912. Остатки славянского городища и дюнная стоянка неолитической эпохи на озере Буромке Черниговской губернии, Сосницкого уезда. Изв. ТУАК. 47. Симферополь.
- Козловская В. Е.* 1914. Славянские курганы и городища как исторический источник. Киев.
- Козловська В.Е.* 1926. Розкопи на території стародавнього Боришпільського городка. — Коротке звітлення ВУАК за археологічні досліді року 1925. Київ.
- Козловська В.Е.* 1927. Розкопи в Боришпільському районі. — Коротке звітлення ВУАК за 1926 рік. Київ.
- Колосок Б.В.* 1976. Луцькі верхній та окольні Замок. — В кн.: Дослідження з слов'янорусської археології. Київ.
- Колчин Б.А.* 1953. Черная металлургия и металлообработка в древней Руси (домонгольский период). — МИА. №32.
- Колышницын Н.В., Молчанов А.А.* 1974. Исследования в Волоколамском кремле. — АО-73.
- Комаров К.И.* 1975. Работы славянского отряда Верхневолжской экспедиции в Ярославской, Ивановской и Калининской областях. — АО-74.
- Константинович Н.А.* 1884. О городищах близ м. Салтыкова Девица. — Труды IV АС. Т. I. Казань.
- Коняшин Г.М.* 1940. Материалы к археологической карте среднего течения Москвы-реки. — Труды НИИ краеведческой и музейной работы. Т. I. М.
- Копилов Ф.Б.* 1949. Посульская экспедиция 1945-1946 гг. — АП. Т. I. Київ.
- Копилов Ф.Б.* 1952. Посульская экспедиция. — АП. Т. III. Київ.
- Копилов Ф.Б., Одинцова С.М., Шапошнікова О.Г.* 1952. Археологічні розвідки в районі нижньої теченні р. Десни. — АП. Т. III. Київ.
- Кордуба М.* 1925. Західне пограниччє Галицької держави між Карпатами та долиною Сяном. — Записки Наукового товариства ім. Шевченка. Т. CXXXVIII-CXL. Львів.
- Корзухина Г.Ф.* 1954. Русские клады IX-XIII вв. М.;Л.
- Корзухина Г.Ф.* 1961. О времени появления укрепленного поселения в Ладозе. — СА. №3.
- Корзухина Г.Ф.* 1971. О некоторых ошибочных положениях в интерпретации материалов Старой Ладозы. — Скандинавский сборник. Вып. XVI. Таллин.
- Королюк В.Д.* 1964. Западные славяне и Киевская Русь в X-XI вв. М.
- Корсаков Д.* 1872. Меря и Ростовское княжество. Казань.
- Коршак К.* 1930. З праці семінару при Археологічному відділі Всеукраїнського історичного музею ім. Шевченка у Києві. — ХАМ. Ч. I. Київ.
- Кособрюхов П.* 1911. Могильные курганы и городища Холмского уезда Псковской губернии. — Труды ПАО. Вып. VI. Псков.
- Косточкин В.В.* 1962. Русское оборонное зодчество. М.
- Красницкий Л.Н.* 1972. Археология Орловской области. Орел.
- Краснов Ю.А., Краснов Н.А.* 1957. Путеводитель по Звенигороду. Звенигород.
- Краснов Ю.А., Краснов Н.А.* 1964. Топография древнего Звенигорода по археологическим данным. — СА. №1
- Красноперов И.М.* 1901. Некоторые данные по географии Смоленского и Тверского края в XII веке. — ЖМНП. №6.
- Крис Х.И., Чернай И.Л.* 1975. Раскопки городища Боршева-Московская. АО-74.
- Кубишев А.И.* 1964. Стародавній Китаїв. — Археологія. Т. XVII. Київ.
- Кудряшов К.В.* 1948. Половецкая степь. М.
- Кузнецов М.* 1948. Розвідувальні розкопи в Лубнах. — Археологія. Т. II. Київ.
- Кузьмин А.Г.* 1954. Некоторые данные по топографии и археологии кремля Переяславль-

- Рязанского. — Краеведческие записки Рязанского областного краеведческого музея. Рязань.
- Кузьмин А.Г.* 1965. Рязанское летописание. М.
- Кулаков В.И., Пронин Г.Н., Смирнов Ю.А.* 1974. Разведки в бассейне р. Судость. — АО-73.
- Кухаренко Ю.В.* 1959. Раскопки на городище и селище Хотомель. — КСИИМК. Вып. 68.
- Кухаренко Ю.В.* 1959 а. Памятники зарубинецкой культуры в области Верхнего Поднепровья. — МИА. №70.
- Кухаренко Ю.В.* 1961. Средневековые памятники Полесья. — САИ. ЕІ-57. М.
- Кухаренко Ю.В.* 1964. Зарубинецкая культура. — САИ. ДІ-19.
- Кухаренко Ю.В.* 1966. Из разведок в Полесье. — КСИА. Вып. 107.
- Кучера М.П.* 1962. Древний Пліснеськ. — АП. Т. XII. Київ.
- Кучера М.П.* 1962 а. Древньоруське городище в х. Миклашевському. — Археологія. Т. XIV. Київ.
- Кучера М.П.* 1964. Древньоруські городища біл хутора Кизивер. — Археологія. Т. XVI. Київ.
- Кучера М.П.* 1966. Ходорівське давньоруське городище. — Археологія. Т. XX. Київ.
- Кучера М.П.* 1968. До питання про давньоруське місто Устя на р. Трубіж. — Археологія. Т. XXI. Київ.
- Кучера М.П.* 1968 а. Раскопки у с. Затурцы на Волыни. — Археологические исследования на Украине в 1967 г. Киев.
- Кучера М.П.* 1969. Про один конструктивний тип давньоруських укріплень в Середньому Подніпрові. — Археологія. Т. XXII. Київ.
- Кучера М.П.* 1970. Давньоруське городище біля с. Городище під Переяславом-Хмельницьким. — Археологія. Т. XXIV. Київ.
- Кучера М.П.* 1971. Ранньосередньовічне городище поблизу с. Затурці на Волині. — Середні віки на Україні. Вип. I. Київ.
- Кучера М.П.* 1972. Процівське городище на Київщині. — Археологія. №5. Київ.
- Кучера М.П.* 1972 а. Розкопки на околиці Луцька. — Археологічні дослідження на Україні в 1969 р. Вип. IV. Київ.
- Кучера М.П.* 1976. Давньоруські городища на Правобережжя Київщини. — В кн.: Дослідження з слов'янорусської археології. Київ.
- Кучера М.П.* 1976 а. Городища милоградської культури в Київському Поліссі. Археологія. Т. XX. Київ.
- Кучера М.П., Гориний П.А.* 1978. Раскопки Староушицкогго городища. — АО-77.
- Кучера М.П., Драчук В.С.* 1962. Памятники раннеславянского времени и Киевской Руси в зоне водохранилища ДнепроДзержинской ГЭС. — Краткие сообщения ИА АН УССР. Вып. 12. Киев.
- Кучера М.П., Приходнюк О.М.* 1977. Исследование Змиевых валов на р. Здвиж. — АО-76.
- Кучинко М.М.* 1970. Літописні міста Посання за археологічними даними. Український історичний журнал. №12.
- Кучинко М.М.* 1972. Матеріальна культура поселення междуречья Западного Буга и Вепра в IX–XIII вв. — В кн.: Исследования по истории славянских и балканских народов. М.
- Кучинко М.М.* 1974. Исследования в Луцке. — АО-73.
- Кучинко М.М., Лукянчук Ю.А. и др.* 1978. Охранные работы в г. Луцке и его окрестностях. — АО-77.
- Кучинко М.М., Матиюк Н.Г.* 1976. Работы на Волыни. — АО-75.
- Лазаревский А.М.* 1893. Описание старой Малороссии. Т. II. Киев.
- Лазаревский А.М.* 1902. Описание старой Малороссии. Т. III. Киев.
- Латышева Г. П., Рабинович М.Г.* 1973. Москва и Московский край в прошлом. М.
- Лебедев Г.С.* 1973. Городец под Лугой (предварительное сообщение). — КСИА. Вып. 135.
- Лебедев Г.С.* 1977. Археологические памятники Ленинградской области. Л.
- Лебедев Г.С., Дубов В.И. и др.* 1972. Работа в Городце под Лугой. — АО 71.
- Лебедев Г.С., Дубов В.И. и др.* 1973. Раскопки под Лугой. — АО -72.
- Лебедев Г.С., Дубов В.И. и др.* 1974. Раскопки в Городце под Лугой. — АО -73.
- Лебедев Г.С., Розов А.А.* 1975. Городец под Лугой. — Вопр. истории. №2.
- Лебединцев П.Г.* 1889. К статье Беляшевского. — Киевская старина. Т. XXIV. Январь.
- Левенок В.П.* 1941. Археологические работы Трубчевского музея. — КСИИМК. Вып. 10.
- Левенок В.П.* 1957. Городища юхновской культуры. — КСИА УССР. Вып. 7.

- Левенок В.П.* 1959. Работы Деснинского отряда. — КСИИМК. Вып. 7.
- Левко О.Н., Кулагин А.Н., Бубенько Т.С.* 1977. Исследования Витебского отряда. — АО-76.
- Леонтьев А.Е.* 1974. О времени возникновения Сарского городища. — Вестник МГУ. Сер.9. История. №5.
- Леонтьев А.Е.* 1975. Сарское городище в истории Ростовской земли (VIII-XI вв.). — Автореферат диссертации на соискание ученой степени кандидата исторических наук. М.
- Летописец Переяславля-Суздальского.* 1851. — Временник Общества истории и древностей российских. Кн. 9.
- Линка Н.В.* 1952. Работы экспедиции «Большой Киев» за 1947 г. — АП. Т. III.
- Липкин Ю.А.* 1957. Курск. Очерки по истории города. Курск.
- Липкин Ю.А.* 1962. Городища эпохи раннего железного века в Курском Посеймье. — МИА. №113.
- Липкин Ю.А.* 1969. Порубежные роменские городища Курского «княжения». Ученые записки Курского государственного педагогического института. №60. Курск.
- Липкин Ю.А.* 1971. Далекое прошлое Соловьиного края. Воронеж.
- Липко С.А.* 1973. Археологічна розвідка давньоруського міста Болохова. Археологія. Т. XII, Київ.
- Логвин Г.Н.* 1965. Чернигов, Новгород-Северский, Глухов, Путивль. М.
- Логвин Г.Н., Тимощук Б.А.* 1961. Белокаменный храм XII в. в Василеве. — Памятники культуры СССР. Исследования и реставрация. Вып.3. М.
- Луцкевич Г.Н.* 1948. Матеріали до карти поширення пам'яток культури полів поховань на території Харківської області. — Археологія. Т. II. Київ.
- Лысенко П.Ф.* 1966. К вопросу об исторической топографии древнего Пинска. — Вопросы истории и археологии. Минск.
- Лысенко П.Ф.* 1966 а. Археологическое изучение городов Туровской земли. — Древности Белоруссии. Минск.
- Лысенко П.Ф.* 1969. Раскопки городища древнерусского Давид-Городка в 1967 году. — Древности Белоруссии. Минск.
- Лысенко П.Ф.* 1969 а. Археологические исследования раннефеодальной Туровской земли. — Древности Белоруссии. Минск.
- Лысенко П.Ф.* 1974. Города Туровской земли. Минск.
- Лысенко П.Ф.* 1978. Изучение Берестья. — АО-77.
- Лыфарь Т.П., Косиков В.А., Моруженко А.А.* 1976. Исследование древнерусских памятников у с. Городное. — АО-75.
- Любомудров Н.В.* 1874. Местногеографические древности. — Прибавления к Рязанским епархиальным ведомостям. №20.
- Лявданский А.Н.* 1924. Материалы для археологической карты Смоленской губернии. — Труды Смоленских государственных музеев. Вып. I. Смоленск.
- Лявданский А.Н.* 1926. Некоторые данные о городищах Смоленской губернии. Научные известия Смоленского государственного университета. Т. IV. Вып. 3. Смоленск.
- Лявданский А.Н.* 1928 б. Городища, курганы и стоянки близ дер. ДЕРЕБУЖ Рославльского уезда. — Труды секции археологии РАНИОН. Т. IV. М.
- Лявданский А.Н.* 1932. Археологические исследования в БССР после Октябрьской революции. — Сообщения ГАИМК. №7, 8.
- Ляпушкин И.И.* 1946. Материалы к изучению юго-восточных границ восточных славян VIII-X вв. — КСИИМК. Вып. 12.
- Ляпушкин И.И.* 1947. Археологические памятники эпохи железа в бассейне среднего течения р. Ворсклы. — КСИИМК. Вып. 18.
- Ляпушкин И.И.* 1948. Археологические памятники в бассейне р. Ворсклы. КСИИМК. Вып.19.
- Ляпушкин Г.И.* 1949. Старослов'янське поселення VIII-XIII ст. на території м. Полтави. — АП. Т. I. Київ.
- Ляпушкин И.И.* 1949 а. Из истории Левобережной Украины в эпоху железа. — СА. XI.
- Ляпушкин И.И.* 1950. Поселения зольничной культуры («скифов-пахарей») в северной полосе Днепровского лесостепного Левобережья. — СА. XII.
- Ляпушкин И.И.* 1951. Итоги полевых изысканий 1945 г. в бассейне р. Ворсклы и некоторые выводы из них. — СА. XV.
- Ляпушкин Г.И.* 1952. Дослідження Дніпровської лівобережної експедиції 1947-1948 рр. — АП. Т. III. Київ.

- Ляпушкин И.И.* 1958. Городище Новотроицкое. — МИА. №74.
- Ляпушкин И.И.* 1959. Славянские памятники второй половины I тысячелетия н. э. верхнего течения р. Десны. — КСИИМК. Вып. 74.
- Ляпушкин И.И.* 1961. Днепровское лесостепное левобережье в эпоху железа. МИА. №104.
- Ляпушкин И.И.* 1968. Новое в изучении Гнездова. — АО-67. М.
- Ляпушкин И.И.* 1969. Исследования гнездовского поселения. — АО-68. М.
- Ляпушкин И.И.* 1971. Гнездово и Смоленск. — ПИФР. Л.
- Ляскоронский В.Г.* 1896. Остатки древнего городища в м. Снетине, Лубенского уезда, Полтавской губернии. — Киевская старина, год 15-тый. Т.LV. Декабрь.
- Ляскоронский В.Г.* 1897. История Переяславской земли. Киев.
- Ляскоронский В.Г.* 1901. Городища, курганы и длинные (змиевые) валы, находящиеся в бассейне р. Сулы. — Труды XI АС. Т.I. М.
- Ляскоронский В.Г.* 1903. История Переяславльской земли с древнейших времен до половины XIII столетия. — 2-е изд. Киев.
- Ляскоронский В.Г.* 1907. Городища, курганы и длинные (змиевые) валы по течению рр. Псла и Ворсклы. — Труды XIII АС. Т.I. М.
- Ляскоронский В.Г.* 1911. Городища, курганы, майданы и длинные (змиевые) валы в области Днепровского Левобережья. — Труды XIV АС. Т.III. М.
- Ляўданскі А.Н.* 1925. Раскопки і археалагічныя разведкі у Барысаўскім павеце. — Навуковай зборнік Інстытута беларускай культуры. Мінск.
- Ляўданскі А.Н.* 1926. Беларускія гарадзішчы. — Працы першага з'езда даследчыку беларускай археалогіі і археаграфіі. Менск.
- Ляўданскі А.Н.* 1928. Археалагічныя раскопкі у Заслаўі Мінская акругі. — Працы. Т. I. Менск.
- Ляўданскі А.Н.* 1930. Археалагічныя досьледы у Аршанскай акрузе. — Працы. Т.II. Менск.
- Ляўданскі А.Н.* 1930 а. Археалагічныя досьледы у вадазборах рр. Сожа, Дняпра і Касплі у Смаленскай губэрні. — Працы. Т. II. Мінск.
- Ляўданскі А.Н.* 1930 б. Археалагічныя досьледы у Барысаве. — Працы. Т.II. Менск.
- Ляўданскі А.Н.* 1932. Археалагічныя досьледы у Смалешчыне. — Працы. Т.III. Менск.
- Ляўданскі А.Н., Палікарповіч К.М.* 1932. До гісторыі жалезнай прамысловасці на Беларусі на даных археалогіі. — Савецкая краіна. Менск.
- Ляўданскі А.Н., Палікарповіч К.М.* 1934. Археалагічныя досьледы у БССР у 1933-1934 гг. — Записки АН БССР. Кн.V.
- Мавродин В.В., Фроянов И.Я.* 1970. Ф.Энгельс об основных этапах разложения родового строя и вопрос о возникновении городов на Руси. — Вестник ЛГУ. Сер. история, язык и литература. №20.
- Магура С.* 1930. Археологічні досліди на Сумщині року 1929-го. — ХАМ. Ч.I. Київ.
- Макаренко Н.Е.* 1904. Поездка 1903 г. по верхнему течению р. Волги. — ИАК. Вып.6.
- Макаренко Н.Е.* 1907. Отчет об археологических исследованиях в Полтавской губернии в 1906 г. — ИАК. Вып.22.
- Макаренко Н.Е.* 1908. Материалы по археологии Полтавской губернии. — Труды Полтавск. ученой архивной комиссии. Вып.5. Полтава.
- Макаренко Н.Е.* 1908 а. Повленский и Заколпский могильники Владимирской губернии и археологическая поездка по Владимирскому уезду. — Труды Владимирской ученой архивной комиссии. Т.10. Владимир.
- Макаренко Н.Е.* 1913. Доклад о раскопках 1910 г. — ЗОРСА. Т.IX. Протоколы.
- Макаренко Н.Е.* 1917. Городища и курганы Полтавской губернии. Полтава.
- Макаренко М.* 1925. Городище Монастырище. — Науковий збірник за рік 1924. Т.XIX. Київ.
- Макаров Л.Д.* 1978. Исследования в Подосиновском и Тужинском районах Кировской области. — АО-77.
- Максименков Г.А., Хлопин И.Н.* 1958. Археологическая разведка в Устюжне и прилегающих районах. — СА. №4.
- Малевская М.В.* 1963. Раскопки на Малом Торопецком городище (1960 г.). КСИА. Вып.96.
- Малевская М.В.* 1965. О датировке нижнего горизонта Новогрудка. — КСИА. Вып.104.
- Малевская М.В.* 1967. Раскопки на Малом Торопецком городище в 1961 г. КСИА. Вып.110.
- Малевская М.В., Раппопорт П.А., Тимошук Б.А.* 1970. Раскопки на Ленковецком поселении в 1967 г. — СА. №4.

- Малеев Ю.Н.* 1973. Результаты работ экспедиции Киевского государственного университета. — АО-72.
- Мальм В.А., Недошивина Н.Г. и др.* 1971. Раскопки в долине р. Прони. АО-70.
- Мальм В.А., Фехнер М.В.* 1974. Археологические исследования древнего Пронска и городища на горе Гневне. — В кн.: Археология Рязанской земли. М.
- Мансуров А.А.* 1937. Археологическая карта р. Прони. — СА. IV.
- Мансуров А.А., Бадер О.Н.* 1974. Археологическая карта окрестностей Касимова. — В кн.: Археология Рязанской земли. М.
- Матвеева В.И.* 1969. Ростов Великий. — АО-68.
- Медведев А.Ф.* 1966. Основание и оборонительные сооружения Городца на Волге. — В кн.: Культура Древней Руси. М.
- Медведев А.Ф.* 1967. Из истории Старой Руссы. — СА. №3.
- Медведев А.Ф.* 1967 а. Первые раскопки Городца на Волге. — КСИА. Вып.110.
- Медведев А.Ф.* 1968. Новые материалы к истории Городца на Волге. — КСИА. Вып.113.
- Медведев А.Ф.* 1972. Новые материалы о Старой Руссе. — АО-71.
- Медведев А.Ф.* 1973. Раскопки в Старой Руссе. — АО-72.
- Медведев А.Ф.* 1978. Усадьбы ростовщика и ювелира в Старой Руссе. — АО-77.
- Медведев А.Ф., Смирнова Г.П.* 1975. Раскопки в Старой Руссе. — АО-74.
- Медынцева А.А.* 1969. Серебренники из Новгорода Малого. — СА. №4.
- Мезенцева Г.Г.* 1968. Древньоруське місто Родень. Київ.
- Мезенцева Г.Г.* 1968 а. Про топографію стародавнього Білгорода. — Український історичний журнал. №8.
- Мезенцева Г.Г.* 1974. О некоторых особенностях планировки древнего Белгорода. — В кн.: Культура средневековой Руси.
- Мезенцева Г.Г., Линева Е.А. и др.* 1976. Исследование Белгорода Киевского. — АО-75.
- Мезенцева Г.Г., Прилипко Я.П.* 1977. Новые открытия на раскопках Белгорода Киевского. — АО-76.
- Мейерович М.* 1959. Когда был основан Ярославль. Ярославль.
- Мельников П.И.* 1877. О старом и новом городах в Нижнем Новгороде. — Труды IV АС в Казани.
- Мельниковская О.Н.* 1967. Племена Южной Белоруссии в раннем железном веке. М.
- Микляев А.М., Микасян Р.С.* 1968. Результаты работ Невельской экспедиции. АО-67.
- Микляев А.М., Михайлов В. И. и др.* 1978. Работы на юге Псковской области. — АО-77.
- Миловидов А.И.* 1898. Церковно-археологические памятники города Пинска. Реферат, прочитанный на Рижском археологическом съезде 11 августа 1896 г. Минск.
- Милонов Н.П.* 1925. Опыт археологических исследований по течению рек Верды, Прони и Галины. Скопин.
- Милонов Н.П.* 1927. Археологические исследования в Скопинском уезде Рязанской губернии. — Материалы к доистории Центрально-промышленной области. М.
- Милонов Н.П.* 1928. Материалы к археологической карте Скопинского уезда Рязанской губернии (район течения р. Верды и Прони). — Труды Общества исследователей Рязанского края. Вып. XII. Рязань.
- Милонов Н.П.* 1931. Славянские жилища по данным археологических раскопок Пронского городища. Рязань.
- Милонов Н.П.* 1935. Разведки 1929-1930 гг. в Переяславле Рязанском. — ПИДО. №5-6.
- Милонов Н.П.* 1935 а. Археологические разведки в Тверском кремле. — ПИДО. №9-10.
- Милонов Н.П.* 1937. Дмитровское городище. — СА. IV.
- Милонов Н.П.* 1948. Историко-археологический очерк г. Коломны. — Историко-археологический сборник НИИ краеведческой музейной работы. М.
- Милонов Н.П.* 1949. К изучению археологических памятников и истории сел и городов на территории Рязанской области. Рязань.
- Милонов Н.П.* 1950. Древнерусские курганы и селища в бассейне верхней Волги. — МИА. №13. М.;Л.
- Милонов Н.П.* 1950 а. Основные источники и приемы изучения истории сел и городов Рязанской области. Рязань.
- Милонов Н.П.* 1957. Топонимика Переяславля Рязанского. — Наукові записки Інститута мовознавства АН УРСР. Т.ХІV. Київ.
- Мильков В.В., Орлов С.Н.* 1974. Раскопки на месте города Демона. — АО-73.
- Миронова В.Г.* 1978. Разведки в Тульской области. — АО-77.

- Митрофанов А. Г.* 1955. К истории населения Средней Белоруссии в эпоху раннего железа. — Автореферат канд. дисс. Л.
- Михайлина Л. П., Русанова И. П., Тимошук Б. А.* 1978. Раскопки славянского города на р. Прут. — АО-77.
- Михайлов А. П.* 1924. Очерки по истории Бежецкого края. Тверь.
- Михайловский Е.* 1893. Археологические очерки Слонимского уезда Гродненской губернии. — Труды ВОМПК по устройству в Вильне IX АС. Вильна.
- Михайловский Л. А.* 1951. Гарадзішча Дымакуры. — Беларусь. №5. Минск.
- Міхайлоўскі Л. А.* 1951 а. Пятроўскі вал. — Беларусь. №7.
- Могитич И. Р., Ратич А. А.* 1973. Работы в летописном Звенигороде на Белке и в Карпатах. — АО-72.
- Монгайт А. Л.* 1961. Рязанская земля. М.
- Монгайт А. Л., Раппопорт П. А., Чернышев М. Б.* 1974. Церковь Нового Ольгова Городка. — В кн.: Культура средневековой Руси. Л.
- Моора Х. А.* 1953. Возникновение классового общества в Прибалтике. — СА. Т. XVII.
- Моргунов Ю. Ю.* 1973. Разведки на Сумщине. — АО-72.
- Моргунов Ю. Ю.* 1975. Разведки в Черниговской области. — АО-74.
- Моргунов Ю. Ю.* 1975 а. Новый вариант печати Владимира Мономаха. — КСИА. Вып. 144.
- Моргунов Ю. Ю., Ковалева Л. Г., Загребальный А. Н.* 1978. Разведки в Сумской области. — АО-77.
- Морозов Ю. И.* 1902. О городищах Харьковской губернии. — Труды Харьковск. предварит. комитета по устройству XII АС. Т. I. Харьков.
- Моруженко А. А.* 1977. Исследование в бассейне Ворсклы. — АО-76.
- Москаленко А. Н.* 1958. Изучение славянских археологических памятников в бассейне Верхнего и Среднего Дона. — Славянский сборник Воронежск. гос. университета. Выпуск исторический. Т. I. Воронеж.
- Москаленко А. Н., Винников А. З.* 1966. Древнерусские археологические памятники на Верхнем и Среднем Дону (материалы к археологической карте). — В кн.: Из истории Воронежского края. — Труды ВГУ. Т. 64. Воронеж.
- Моця А. П.* 1977. Древнерусские памятники в зонах новостроек на р. Случь. АО-76.
- Мошенина Н. Н.* 1977. Раскопки Семьинского городища. — АО-76.
- Мошенина Н. Н.* 1978. Раскопки в г. Владимире и на Семьинском городище. АО-77.
- Муравьев М. В.* 1896. Известия Московского археологического общества. Т. IV.
- Нариси...* 1956. Нариси історії Львова. Львів.
- Нариси...* 1957. Нариси стародавньої історії Української РСР. Київ.
- Населення Прикарпаття і Волині.* 1976. — Населення Прикарпаття і Волині за доби розкладу первіснообщинного ладу та в давньоруський час. Київ.
- Насонов А. Н.* 1951. «Русская земля» и образование территории Древнерусского государства. М.
- НБГ. Новгородские грамоты на бересте.* 1978. М.
- Неволин К. А.* 1853. О пятинах и погостах новгородских в XVI в. — Записки Русского географического общества. Кн. 8.
- Немцау А.* 1926. Помнікі старасведчыны у Асіпавіцкім раене. — Асіпавіцкі раён Бабруйскай акругі. Вып. 2. Менск.
- Никитин А. В.* 1953. Раскопки в Вологде в 1948 году. — КСИИМК. Вып. 52.
- Никитин А. В.* 1955. Оборонительные сооружения засечной черты XVI-XVII вв. МИА. №44.
- Никитин А. В.* 1960. О начальном периоде истории Вологды. — КСИА. Вып. 81.
- Никитин А. В.* 1963. Раскопки в Великом Устюге. — КСИА. Вып. 81.
- Никитин А. В.* 1967. Городище в г. Устюжне. — КСИА. Вып. 110.
- Никитин А. В.* 1971. К характеристике материалов раскопок в Дмитрове (1933-1934). — В кн.: Древности Московского Кремля. МИА. №167. М.
- Никитин А. В.* 1974. Городище и могильник у дер. Крестцы (Устюженский р-н Вологодской области). — КСИА. Вып. 139.
- Никольская Т. Н.* 1951. Огубское городище. — КСИИМК. Вып. 38.
- Никольская Т. Н.* 1953. Огубское городище. — КСИИМК. Вып. 49.
- Никольская Т. Н.* 1953 а. Городище у д. Свиново. — КСИИМК. Вып. 49.
- Никольская Т. Н.* 1954. Археологические исследования в Орловской области. — КСИИМК. Вып. 53.

- Никольская Т.Н.* 1957. Древнее городище Лебедне. — СА. №3.
- Никольская Т.Н.* 1958. Шуклинское городище. — КСИИМК. Вып.72.
- Никольская Т.Н.* 1959. Культура племен бассейна верхней Оки. — МИА. №72.
- Никольская Т.Н.* 1963. Работа Верхнеокской археологической экспедиции (1960-1961 гг.). — КСИА. Вып.96.
- Никольская Т.Н.* 1964. Археологические раскопки 1961-62 гг. в Калужской области. — КСИА. Вып. 102.
- Никольская Т.Н.* 1966. К вопросу о феодальных «замках» в земле вятичей. — В кн.: Культура Древней Руси. М.
- Никольская Т.Н.* 1966 а. Древнерусские городища на территории вятичей. АО-65.
- Никольская Т.Н.* 1966 б. К этнической истории бассейна верхней Оки. — КСИА. Вып.107.
- Никольская Т.Н.* 1967. Древнерусский Серенск — город вятичей. — АО-66.
- Никольская Т.Н.* 1968. К истории древнерусского города Серенска. — КСИА. Вып.113.
- Никольская Т.Н.* 1968 а. Ювелиры древнерусского Серенска. — АО-67.
- Никольская Т.Н.* 1970. Верхнеокская экспедиция. — АО-69.
- Никольская Т.Н.* 1971. Древнерусский Серенск — город вятичских ремесленников. — КСИА. Вып.125.
- Никольская Т.Н.* 1972. О летописных городах в земле вятичей. — КСИА. Вып. 129.
- Никольская Т.Н.* 1972 а. К исторической географии земли вятичей. — СА. №4.
- Никольская Т.Н.* 1972 б. Работы на верхней Оке. — АО-71.
- Никольская Т.Н.* 1973. Раскопки Серенского городища в 1969 г. — КСИА. Вып. 135.
- Никольская Т.Н., Патрик Г.К., Равдина Т.В., Фролов И.К.* 1974. Верхнеокская экспедиция. — АО-73.
- Никольская Т.Н., Полубояринова М.Д.* 1967. Раскопки древнерусских городищ Орловской области. — КСИА. Вып. 110.
- Никольская Т.Н., Равдина Т.В., Чернов С.З.* 1976. Раскопки Воротынска. АО-75.
- Никольченко Ю.М.* 1972. Древнерусское городище в с. Тарговица. — АО-71.
- Никольченко Ю.М.* 1975. Работы Ровенского краеведческого музея. — АО-74.
- Никольченко Ю.М., Пономарева Т.А. и др.* 1976. Раскопки городища Дорогобужа. — АО-75.
- Никольченко Ю.М., Клян Э.Ф.* 1973. Работы Ровенского краеведческого музея. — АО-72.
- Никольченко Ю.М., Клян Э.Ф., Олифер О.М.* 1974. Раскопки в Ровенской области. — АО-73.
- Новгородские летописи* 1879. СПб.
- Норцов А.* 1902. Историко-археологическая карта Тамбовской губернии. Сборник-календарь Тамбовской губернии на 1903 г. Тамбов.
- Носов Е.Н.* 1973. Поселение у дер. Новые Дубовики. — АО-72.
- Носов Е.Н.* 1976. Поселение у Волховских порогов. — КСИА. Вып.146.
- Носов Е.Н.* 1976 а. Раскопки Рюрикова городища. — АО-75.
- Носов Е.Н.* 1977. Лепная керамика из раскопок на Рюриковом городище под Новгородом. — В кн.: Проблемы истории и культуры Северо-Запада РСФСР. Л.
- Носов Е.Н.* 1978. Исследования Новгородского (Рюрикова) городища. — АО-77.
- НПЛ. Новгородская первая летопись старшего и младшего изводов.* 1950. М.;Л.
- ОАК.* 1907. — ОАК за 1905 г. СПб.
- Окулич-Казарин Н.* 1914. Материалы для археологической карты Псковской губернии. — Труды ПАО. Т.10. Псков.
- Окулич-Казарин Н.* 1916. Материалы для археологической карты Псковской губернии. — Труды ПАО. Вып.12. Псков.
- Описание...* 1857. Историко-статистическое описание Харьковской епархии. Отд. П,Ш. М.
- Орлов С.Н.* 1960. Старая Ладога. Л.
- Орлов С.Н.* 1971. Археологические исследования на территории Новгородской области в 1969 г. — Наш край. №5. Новгород.
- Орлов С.Н.* 1973. Археологические исследования на Рюриковом городище под Новгородом. — КСИА. Вып.135.
- Орлов С.Н.* 1974. Городец Александра Невского на Шелони. — В кн.: Культура средневековой Руси. Л.
- Орловский И.И.* 1907. Краткая география Смоленской губернии. Смоленск.
- Оссовский Г.О.* 1878. Откуда привозился красный шифер, встречаемый как в древних хра-

- мах, так и в других памятниках Киева. — Труды АС. Т.І. М.
- Островский М.И.* 1964. Разведки в Тернопольской и Ровенской областях. — СА. №4.
- Очерки... Очерки по археологии Белоруссии.* 1972. Ч.П. Минск.
- Павлова К.В.* 1977. Раскопки городища у дер. Осовик. — АО-76.
- Павлова К.В., Раппопорт П.А.* 1973. Городище Осовик. — СА. №1
- Падалка Л.В.* 1901. Древний городок близ м. Старых Сенжар, Полтавского у. Археологическая летопись Южной России. Т.ІІІ. Киев.
- Падин В.А.* 1948. Поселение домонгольского времени в районе Трубчевска. — КСИИМК. Вып.23.
- Падин В.А.* 1951. Роменское поселение в Трубчевском районе. — КСИИМК. Вып. 41.
- Падин В.А.* 1960. Раннеславянское поселение и могильник в районе Трубчевска. — СА. №3.
- Падин В.А.* 1968. Памятные места Трубчевского района. Брянск.
- Падин В.А.* 1970. О чем рассказали раскопки. — В кн.: Памятники истории и культуры Брянщины. Брянск.
- Пассек В.* 1839. Курганы и городища Харьковского, Валковского и Полтавского уездов. — Русский исторический сборник. Т.ІІІ. Кн.2. М.
- Пассек Т.С.* 1949. Пороська археологічна експедиція 1945 р. — АП. Т.І. Київ.
- Пастернак Я.* 1931. Середньовічні городи на Закарпатті. — Життя і знання. Р. V. Ч.3.
- Пастернак Я.* 1938. Струтинське городище. — Літопис Бойківщини. Ч.10. Самбір.
- Пастернак Я.* 1938 а. Мукачівський княжий замок. — Життя і знання. Р. XI. Ч. 11.
- Пастернак Я.* 1944. Старий Галич. Львів.
- Патерик Киевского Печерского монастыря.* 1911. СПб.
- Пачкова С.П.* 1978. Раскопки древнерусского городища Гринчук. — АО-77.
- Пачкова С.П., Блажевич Н.В.* 1975. Раскопки древнерусского городища у с. Гринчук. — АО-74.
- Пачкова С.П., Петрашенко В.А., Яковенко Э.В.* 1976. Работы на Среднем Днестре. — АО-75.
- Пашуто В.Т.* 1950. Очерки по истории Галицко-Волынской Руси. М.
- Пашуто В.Т.* 1959. Образование Литовского государства. М.
- Пашуто В.Т.* 1966. О некоторых путях изучения древнерусского города. — В кн.: Города феодальной России. М.
- Пеленський Й.* 1938. Ряшів — західна твердыня Галицкой держави. Львів.
- Пелецишин М.А.* 1961. Нові матеріали до археологічної карти Волині. МДАПВ. Вып.3. Київ.
- Пеняк С.І.* 1965. Дослідження слов'янських пам'яток Закарпаття за роки Радянської влади. — Тези доповідей до ювілейної наукової конференції, присвяченої 20-річчю Ужгородського державного університету. Сер. історична. Ужгород.
- Пеняк С.И.* 1968. Исследование древнеславянских памятников второй половины I тысячелетия на территории Закарпатской области УССР. — АР. Т.ХХ.
- Пеняк С.І.* 1973. Слов'янське населення Закарпаття другої половини I тисячоліття н. е. — Археологія. №12.
- Передольский В.С.* 1898. Новгородские древности. Новгород.
- Перхавко В.Б.* 1977. Исследования раннесредневековых поселений Южной Белоруссии. — АО-76.
- Перхавко В.Б.* 1978. Исследования на Левобережье Припяти. — АО-77.
- Петешрич В.М.* 1975. Раскопки на древнем Белзе. — АО-74.
- Петренко В.П.* 1977. Раскопки в старой Ладоге. — АО-76.
- Петренко В.П.* 1977 а. Топография старолadoжского поселения. — В кн.: Древние города. Материалы к Всесоюзной конференции «Культура Средней Азии и Казахстана в эпоху раннего средневековья». Л.
- Петренко В.П.* 1978. Работы Старолadoжской экспедиции. — АО-77.
- Петренко В.П., Крапивина Г.А., Лебедев Г.С., Терехин Н.М.* 1973. Работы в Ленинградской области. — АО-72.
- Петренко В.П., Нехаев А.А. и др.* 1974. Раскопки в Старой Ладоге близ Варяжской улицы. — АО-73.
- Петренко В.П., Смирнов В.Н. и др.* 1977. Разведки и раскопки в южном Приладожье. — АО-76.
- Пех Г.И.* 1963. Раскопки в Волковыске в 1958 г. — СА. №1

- Пех Г.И.* 1966. Раскопки древнего Слонима. — Древности Белоруссии. Минск.
- Пех Г.И.* 1969. Раскопки древнего Слонима. — Древности Белоруссии. Минск.
- Піонтковський А.* 1931. Археологічні розвідки у Переяславському районі р. 1930. — ХАМ. Ч.3. Київ.
- Писарев С.П.* 1882. О городах Смоленской губернии. — Смоленский вестник. №№52, 54, 60, 73, 76, 79, 88, 91. Смоленск.
- Плетнева С.А.* 1964. О юго-восточной окраине русских земель в домонгольское время. — КСИА. Вып.99.
- Плетнева С.А.* 1967. От кочевий к городам. Салтово-маяцкая культура. М.
- Плетнева С.А., Макарова Т.И.* 1965. Южное городище у с. Витачева. — КСИА. Вып.104.
- Плоткин К.М.* 1974. К вопросу о хронологии городища Камно Псковской обл. КСИА. Вып.139.
- Плоткин К.М.* 1974 а. Раскопки городища Камно под Псковым. — АО-73.
- Плоткин К.М., Тюленев В.А., Тюленева О.И.* 1976. Раскопки городища Камно и разведки в низовьях р. Великой. — АО-75.
- Поболь Л.Д.* 1969. Древности Туровщины. Минск.
- Поболь Л.Д.* 1974. Славянские древности Белоруссии. (Свод археологических памятников раннего этапа зарубинецкой культуры с сер. III в. до н. э. по II в. н. э.). Минск.
- Поболь Л.Д., Мітрофанаў А.Г.* 1966. Проблема расселения славян на территории Беларуси у I тыс. н. э. — Весті АН БССР. Сер. грамадскіх навук. №2. Мінск.
- Повесть о разорении Рязани Батыем.* 1949. — В кн.: Воинские повести древней Руси. М.;Л.
- Погодин М.* 1846. Исследования, замечания и лекции. Т.2. М.
- Погодин М.* 1850. Исследования, замечания и лекции. Т.IV. М.
- Покровский Ф.В.* 1893. Археологическая карта Виленской губернии. — Труды ВОМПК по устройству в Вильне IX АС. Вильна.
- Покровский Ф.В.* 1895. Археологическая карта Гродненской губернии. — Труды IX АС в Вильне. Т.I. М.
- Покровский Ф.В.* 1899. К исследованию бассейна Вилии в археологическом отношении. — Труды X АС. Т.I. М.
- Покровский Ф.В.* 1900. Археологическая карта Ковенской губернии. — Труды X АС. Т.III. Приложение. М.
- Полонская Н.Д.* 1911. Археологические раскопки В.В.Хвойко 1909-1910 гг. в Белгородке. — Труды МПК по устройству XV АС.
- Полубояринова М.Д.* 1963. Раскопки древнего Турова. — КСИА. Вып.96.
- Полубояринова М.Д.* 1972. Раскопки на Рюриковом городище в 1965 г. — В кн.: Новое в археологии. М.
- Полянский М.И.* 1885. Иллюстрированный историко-статистический очерк города Старой Руссы и Старорусского уезда. Новгород.
- Попко О.О.* 1971. Слов'янські археологічні пам'ятки у нижній течії Десни. В кн.: Середні віки на Україні. Вип.I. Київ.
- Поппе А.* 1960. Деякі питання заселення польско-руського рубежа в ранньому середньовіччі. — Український історичний журнал. №6
- Потресов А.С., Шолохова Е.В.* 1966. Древние водные пути новгородцев. — В кн.: Ледовое побоище 1242 г. М.;Л.
- Пронин Г.Н., Мильков В.В.* 1978. Раскопки в Новгородской земле. — АО-77.
- Пряхин А.Д.* 1963. Археологические памятники боршевской культуры на реке Воргол. — В кн.: Вопр. истории славян. Вып.I. Воронеж.
- Пунарев А.Н.* 1876. Древние городища и курганы Орловской губернии. — Орловские губернские ведомости. №№45, 47-50, 52, 54, 56, 62. Орел.
- Пунарев А.Н.* 1877. Древние городища и курганы Орловской губернии. — Материалы для истории и статистики Орловской губернии. Т.I. Орел.
- Пунарев А.Н.* 1892. Дополнительные сведения о древних городищах и курганах в Орловской губернии. — Труды ОУАК. №3.
- Пунарев А.Н.* 1899. Древние городища и курганы Орловской губернии. — Материалы для истории и статистики Орловской губернии. Т.II. Орел.
- Путевые записки Ходаковского.* 1838. — ЖМНП. Ч. 20. №12.
- Пушкина Т.А.* 1974. Гнездовское поселение в истории смоленского Поднепровья (IX-XI вв.). — Автореферат канд. дис. М.

- ПСРЛ. Полное собрание русских летописей.* 1841; 1851; 1856; 1862; 1897; 1899; 1908; 1926-1928. Т. I-III; V; VII; IX-XI; XVI. СПб.; Л.
- Рабинович М.Г.* 1950. Археологические разведки в Полоцкой земле. — КСИИМК. Вып.33.
- Рабинович М.Г.* 1954. Материалы по истории великого посада Москвы. — Археологические памятники Москвы и Подмосковья. М.
- Рабинович М.Г.* 1955. Великий посад Москвы. — КСИИМК. Вып.57.
- Рабинович М.Г.* 1958. О начальном периоде истории Москвы. — СА. №3.
- Рабинович М.Г.* 1959. Крепость и город Тушков. — СА. №29-30.
- Рабинович М.Г.* 1960. О древней Москве. М.
- Рабинович М.Г.* 1964. О древней Москве. М.
- Рабинович М.Г.* 1964 а. Некоторые проблемы этнографического изучения русского феодального города. — В кн.: VII Международный конгресс антропологических и этнографических наук. М.
- Рабинович М.Г.* 1966. К истории русской фортификации (укрепления Перемышля Московского). — В кн.: Культура древней Руси. М.
- Рабинович М.Г.* 1968. Из истории городских поселений восточных славян. — В кн.: История, культура, фольклор и этнография славянских народов. VI Международный съезд славистов. Прага. 1968. М.
- Рабинович М.Г.* 1971. Культурный слой центральных районов Москвы. — Древности Московского Кремля. — МИА. №167.
- Равдина Т.В.* 1957. Надпись на корчаге из Пинска. — КСИИМК. Вып.70.
- Равдина Т.В.* 1963. Еще раз о датировке древнего слоя Москвы. — СА. №1.
- Равдина Т.В.* 1963 а. Поливные керамические плитки из Пинска. — КСИИМК. Вып.96.
- Равдина Т.В.* 1966. Раскопки в Пинске. — СА. №1.
- Равдина Т.В.* 1971. Раскопки в Брянске. — АО-70.
- Равдина Т.В.* 1972. Раскопки в Брянске. — АО-71.
- Равдина Т.В.* 1973. О времени возникновения Брянска. — КСИИМК. Вып.135.
- Равдоникас В.И.* 1934. Памятники эпохи возникновения феодализма в Карелии и юго-восточном Приладожье. — Изв. ГАИМК. Вып.94.
- Равдоникас В.И.* 1949. Старая Ладога. (Из итогов археологических исследований 1938-1947 гг.). Ч. I. — СА. XI.
- Равдоникас В.И.* 1950. Старая Ладога. (Из итогов археологических исследований 1938-1947 гг.). Ч. II. — СА. XII.
- Раппопорт П.А.* 1951. Оборонительные сооружения на городище в с. Старые Безрадици. — КСИИМК. Вып.41.
- Раппопорт П.А.* 1952. Волынские башни. — МИА. №31.
- Раппопорт П.А.* 1952 а. Обстеження городищ в районі Києва у 1950 р. — Археологія. Т. VII. Київ.
- Раппопорт П.А.* 1952 б. Заметки о датировке некоторых типов городищ Поднепровья. — КСИИМК. Вып.48.
- Раппопорт П.А.* 1954. Холм. — СА. XX.
- Раппопорт П.А.* 1954 а. К вопросу о системе обороны Киевской земли. — КСИИМК. Вып.3.
- Раппопорт П.А.* 1954 б. Археологические заметки о двух русских оборонительных сооружениях XII в. — КСИИМК. Вып.54.
- Раппопорт П.А.* 1956. Очерки по истории русского военного зодчества X-XIII вв. — МИА. №52.
- Раппопорт П.А.* 1956 а. Обследование раннемосковских городищ. — КСИИМК. Вып.62.
- Раппопорт П.А.* 1958. Укрепления раннемосковских городищ. — КСИИМК. Вып.71.
- Раппопорт П.А.* 1959. Круглые и полукруглые городища Северо-Восточной Руси. — СА. №1.
- Раппопорт П.А.* 1959 а. Оборонительные сооружения Галича Мерьского. — КСИИМК. Вып.77.
- Раппопорт П.А.* 1961. Очерки по истории военного зодчества северо-восточной и северо-западной Руси X-XV вв. — МИА. №105.
- Раппопорт П.А.* 1961 а. Оборонительные сооружения Торопца. — КСИИМК. Вып.86.
- Раппопорт П.А.* 1962. Мстибогов городок. — КСИИМК. Вып.87.
- Раппопорт П.А.* 1963. Раскопки в Волковыске в 1959 г. — СА. №1.
- Раппопорт П.А.* 1963 а. Археологические и архитектурные заметки. — КСИИМК. Вып.96.
- Раппопорт П.А.* 1964. Новые данные по исторической географии Волыни. КСИИМК. Вып.99.
- Раппопорт П.А.* 1965. К вопросу о Плеснеске. — СА. №4.

- Раппопорт П.А.* 1965 а. Закарпатские средневековые замки. — *Archeologiai ertesito*. V.92. S.1. Budapest.
- Раппопорт П.А.* 1967. Военное зодчество западнорусских земель X–XIV вв. МИА. №140.
- Раппопорт П.А.* 1967 а. О типологии древнерусских поселений. — КСИА. Вып.110.
- Раппопорт П.А.* 1971. Данилов. — КСИА. Вып.125.
- Раппопорт П.А.* 1972. О местоположении смоленского города Заруба. — КСИА. Вып.129.
- Раппопорт П.А.* 1972 а. Церковь Василия в Овруче. — СА. №1.
- Раппопорт П.А.* 1973. Трубчевск. — СА. №4.
- Раппопорт П.А.* 1975. Древнерусское жилище. — САИ. ЕІ-32.
- Раппопорт П.А., Малевская М.В.* 1963. Обследование городищ Прикарпатья и Закарпатья на территории Советского Союза (итоги работ 1962 года). — *Acta archaeologica Carpathica*. T.V. F.1-2. Kraków.
- Раппопорт П.А., Станкевич Я.В., Голупова И.К.* 1966. Археологическое обследование восточного побережья Чудского озера. — В кн.: Ледовое побоище 1242 г. М.;Л.
- Раскопки...* 1892. Раскопки в Северо-Западном крае. — ОАК за 1889 г. СПб.
- Ратич О.О.* 1955. Археологічна розвідка на верхньому Дністрі в 1949 р. АП. Т.V.
- Ратич О.* 1957. Древньоруські археологічні пам'ятки на території західних областей УРСР. Київ.
- Ратич О.О.* 1961. Древньоруські матеріали з розкопок 1955-1956 рр. на Замковій горі у Львові. — МДАПВ. Вип.3. Київ.
- Ратич А. А.* 1962. Городища Росточья. — КСИА АН УССР. Вып.12.
- Ратич О.О.* 1964. До питання про розташування і оборонні споруди древньоруських городів Південно-Західної Русі. — МДАПВ. Вип.5. Київ.
- Ратич А. А.* 1965. Исследования городища у с.Перемиль на Волыни в 1963-1964 гг. — Материалы сессии, посвященной итогам археологических и этнографических исследований 1964 г. в СССР. Баку.
- Ратич А. А.* 1965 а. Древнерусские городища в Судовой Вишне. — Тезисы докладов советской делегации на Международном конгрессе славянской археологии в Варшаве. М.
- Ратич О.О.* 1973. Літописний Звенигород. — *Археологія*. №12.
- Ратич А. А., Шеломенцев-Терский В.С.* 1974. О работах Звенигородской экспедиции. — АО-73.
- Ренський М.* 1925. Розшуки та розкопки на Лохвиччині. — Бюллетень кабінету антропології та етнології ім. Хв. Вовка УАН. ЧІ. Київ.
- [*Репников Н.И.*] 1904. Отчет о раскопках Н.И.Репникова в Бежецком, Весьегонском и Демянском уездах в 1902 году. — ИАК. Вып.6. СПб.
- Репников Н.И.* 1915. Разведки и раскопки в Тихвинском и Шлиссельбургском у. — ЗОР-СА. Т.XI Пгр.
- Рерих Н.К.* 1899. Некоторые древности Шелонской пятины и Бежецкого края. ЗРАО. Т.XI.
- Рибаков Б.* 1949. Розкопки в Переяслові-Хмельницькому в 1945 р. — АП. Т.I. Київ.
- Рибаков Б.* 1949 а. Розкопки в Чернігівському дитинці в 1946 р. — АП. Т.I. Київ.
- Рикман Э.А.* 1949. Топография Кашина в XIV-XV вв. — КСИИМК. Вып.30.
- Рикман Э.А.* 1950. Новые материалы по топографии Твери. — КСИИМК. Вып.49.
- Рикман Э.А.* 1951. Обследование городов Тверского княжества. — КСИИМК. Вып.41.
- Рождественский Н.А.* 1864. Описание города Волоколамска. — Сборник материалов для изучения Москвы и Московской губернии. Вып.I. М.
- Розенфельдт Р.Л.* 1957. К вопросу о начале Москвы. — СА. №4.
- Розенфельдт Р.Л.* 1960. Разведки в Московской области. — КСИИМК. Вып.79.
- Розенфельдт Р.Л.* 1962. Археологические разведки в Московской области в 1960 г. — КСИА. Вып.90.
- Розенфельдт Р.Л.* 1974. Новые разведки памятников железного века в Подмосковье. — КСИА. Вып.140.
- Розенфельдт Р.Л.* 1976. Древнейшие города Подмосковья и процесс их возникновения (по археологическим материалам). — В кн.: Русский город (историко-методологический сборник). М.
- Розенфельдт Р.Л.* 1977. Работы разведочного отряда в Подмосковье. — АО-76.
- Розенфельдт Р.Л., Юшко А.А.* 1973. Список археологических памятников Московской области. М.

- Романов Е.Р.* 1889. Раскопки в Могилевской губернии в 1888 г. Древности. Труды МАО. Т.ХІІІ. Вып.І. М.
- Романов Е.Р.* 1893. Заметки о дополнительных археологических местонахождениях. — Труды ВОМПК по устройству в Вильне ІХ АС. Вильна.
- Романов Е.Р.* 1898-1899. Археологические находки. — Могилевская старина. Вып.І.
- Романов Е.Р.* 1910. Археологический очерк Гомельского уезда. — Записки Северо-Западного отделения. — РГО. Кн.І. Вильна.
- Романов Е.Р.* 1911. К археологии Северо-Западного края России. Вильна.
- Романцев И.* 1911. О курганах, городищах и жальниках Новгородской губернии. Новгород.
- Русанова И.П.* 1958. Археологические памятники второй половины I тысячелетия н. э. на территории древлян. — СА. №4.
- Русанова И.П.* 1961. Разведки на реке Уж. — КСИА. Вып.86.
- Рыбаков Б.А.* 1939. Анты и Киевская Русь. — ВДИ. №І(6).
- Рыбаков Б.А.* 1947. Поляне и северяне. — СЭ. VI-VII.
- Рыбаков Б.А.* 1948. Военное дело. — В кн.: История культуры древней Руси. Т.І. М.;Л.
- Рыбаков Б.А.* 1948 а. Ремесло Древней Руси. М.
- Рыбаков Б.А.* 1949. Древности Чернигова. — МИА. №11.
- Рыбаков Б.А.* 1950. Раскопки в Звенигороде в 1943-45 гг. — МИА. №12.
- Рыбаков Б.А.* 1950 а. Древнерусский город по археологическим данным. — Изв. АН СССР. Сер. история и философия. Т. VII. №3.
- Рыбаков Б.А.* 1950 б. Уличи. — КСИИМК. Вып.35.
- Рыбаков Б.А.* 1951. Раскопки во Вщиже в 1948-1949 гг. — КСИИМК. Вып.38.
- Рыбаков Б.А.* 1951 а. Вщиж — удельный город XII века. — КСИИМК. Вып.41.
- Рыбаков Б.А.* 1952. Русские земли по карте Идриси 1154 года. — КСИИМК. Вып.43.
- Рыбаков Б.А.* 1953. Стольный город Чернигов и удельный город Вщиж. — В кн.: По следам древних культур Древней Руси. М.
- Рыбаков Б.А.* 1953 а. Древние русы. — СА. XVII.
- Рыбаков Б.А.* 1960. Раскопки в Любече в 1957 г. — КСИИМК. Вып.79.
- Рыбаков Б.А.* 1962. Обзор общих явлений русской истории IX-середины XIII века. — Вопросы истории. №4.
- Рыбаков Б.А.* 1964. Любеч — феодальный двор Мономаха и Ольговичей. — КСИА. Вып.99.
- Рыбаков Б.А.* 1965. Владимировы крепости на Стугне. — КСИА. Вып.100.
- Рыбаков Б.А.* 1965 а. Любеч и Витичев — ворота «внутренней Руси». — Тезисы докладов советской делегации на I Международном конгрессе славянской археологии в Варшаве. М.
- Рыбаков Б.А.* 1966. «Застава богатырская» на Стугне. — В кн.: Города феодальной России. М.
- Рыбаков Б.А.* 1966 а. Раскопки в Путивле. — АО-65.
- Рыбаков Б.А.* 1967. Торческ — город черных клобуков. — АО-66.
- Рыбаков Б.А.* 1968. Раскопки в Белгороде Киевском. — АО-68.
- Рыбаков Б.А.* 1968. Путь из Булгара в Киев. — В кн.: Древности Восточной Европы. МИА. №169.
- Рыбаков Б.А., Николаева Т.В.* 1970. Раскопки в Белгороде Киевском. — АО-69.
- Рыбакову Б.А.* 1932. Радзімічы. — Працы. Т.ІІІ. Менск.
- Рыбакову Б.А., Аляксееву Л.В.* 1972. Калі бы заснаваны Віцебск. — Помнікі гісторыі і культуры Беларусі. №2. Менск.
- Рыков П.С.* 1923. Юго-восточные границы радимичей. — Ученые записки Саратовского государственного им. Н.Г.Чернышевского университета. Т.І. Вып.3. Саратов.
- Рынейскі А.* 1932. Археологічныя разведкі на р. Пцічы. — Працы. Т.ІІІ. Менск.
- Рябинин Е.А.* 1974. Раскопки земляного городища в Старой Ладого. — АО-73.
- Рябинин Е.А.* 1978. Исследования в Ленинградской области. — АО-77.
- Рябинин Е.А., Рябинина Т.В.* 1974. Работы Ижорского отряда. — АО-37.
- Самойловський І.М.* 1952. Розвідки і розкопки в Києві та його околицях в 1947-1948 рр. — АП. Т.ІІІ. Київ.
- Самойловський І.М.* 1970. Стародавній Коростень. — Археологія. Т.ХХІІІ. Київ.
- Самоковасов Д.Я.* 1873. Древние города России. СПб.

- Самоквасов Д.Я.* 1878. Историческое значение городищ. — Труды III АС. Т.I. Киев.
- Самоквасов Д.Я.* 1878 а. Северянские курганы и их значение для истории. Труды VII АС. Т.I. Киев.
- Самоквасов Д.Я.* 1908. Северянская земля и северяне по городищам и могилам. М.
- Самоквасов Д.Я.* 1908 а. Могилы Русской земли. М.
- Самоквасов Д.Я.* 1915. Дневник раскопок в окрестностях с. Гочева Обоянского у., Курской губернии. М.
- Сапунов А.П.* 1883. Витебская старина. Т.I. Витебск.
- Сапунов А.П.* 1893. Река Западная Двина. Витебск.
- Сапунов А.П., Друцкий-Лебецкий В.* 1896. Материалы по истории и географии Дисненского и Вилейского уездов Виленской губернии. Витебск.
- Сахаров А.М.* 1959. Города Северо-Восточной Руси XIV—XV веков. М.
- Сборник Московского архива.* 1913.
- Сведения 1873.* 1899. Сведения 1873 года о городищах и курганах. Смоленская губерния. — ЗРАО. Т.XI. Вып.1-2. СПб.
- Свешников И. К.* 1959. Археологічні роботи Львівського історичного музею в 1952-1957 рр. — Львівський державний історичний музей. Львів.
- Свешников И. К., Мацкевой Л.Г. и др.* 1978. Исследования на Львовщине. АО-77.
- Седов В.В.* 1959. Раскопки в Гороховце. — КСИ-ИМК. Вып.77.
- Седов В.В.* 1960. Сельские поселения центральных районов Смоленской земли (VIII—XV вв.). — МИА. №92.
- Седов В. В.* 1961. К исторической географии Смоленской земли. — МИСО. Вып.4. Смоленск.
- Седов В. В.* 1961 а. Древнерусское поселение близ г. Вязники. — КСИА. Вып.85.
- Седов В. В.* 1961 б. Раскопки 1959 г. во Владимирской земле и на Смоленщине. — КСИА. Вып.86.
- Седов В. В.* 1962. Некоторые вопросы географии Смоленской земли XII в. КСИА. Вып.90.
- Седов В. В.* 1963. Из полевых исследований 1961 г. — КСИА. Вып. 96.
- Седов В. В.* 1964. Городище Церковище. — КСИА. Вып.102.
- Седов В.В.* 1969. Исследования в Гродненском Понеманье. — АО-68.
- Седов В.В.* 1970. Славяне Верхнего Поднепровья и Подвинья. — МИА. №163.
- Седов В.В.* 1973. Ранние курганы вятичей. — КСИА. Вып. 135.
- Седов В.В.* 1974. К истории поселений Черной Руси. — КСИА. Вып.139.
- Седов В.В.* 1974 а. Раскопки Изборской экспедиции. — АО-73.
- Седов В.В.* 1974 б. Раскопки в Изборске в 1971 и 1972 гг. — КСИА. Вып.144.
- Седов В.В.* 1975. Смоленская земля. — В кн.: Древнерусские княжества X—XIII вв. М.
- Седов В.В.* 1978. Городища Смоленской земли. — В кн.: Древняя Русь и славяне. М.
- Седов В.В.* 1978 а. Изборская экспедиция. — АО-77.
- Седов В.В., Сергеева Л.Е. и др.* 1977. Исследования Изборской экспедиции. АО-76.
- Седова М. В., Беленькая Д.А., Сабурова М.А.* 1977. Раскопки в Суздале и Юрьеве-Польском. — АО-76.
- Селиванов А.* 1891. О раскопках в Старой Рязани и в древнем городке, известном в летописи под именем «Новый городок Ольгов». — Труды Рязанской ученой архивной комиссии за 1890 г. Т.V. Рязань.
- Сементовский А. М.* 1867. Памятники старины Витебской губернии. — Памятная книжка Витебской губ. на 1867 г. СПб.
- Сементовский А. М.* 1890. Белорусские древности. СПб.
- Сенаторский Н. П.* 1927. К истории заселения северо-западного района Курского края. — Изв. Курского губернского общества краеведения. №4. Курск.
- Сербина К. Н., ред.* 1950. Книга Большому Чертежу. М.;Л.
- Середонин С. М.* 1916. Историческая география. Пгр.
- Сецинский Е.* 1901. Археологическая карта Подольской губернии. — Труды XI АС. Т.I М.
- Сидоров В. В., Балинский И.М.* 1974. Раскопки на Тростенском озере и Масловом болоте. — АО-73.
- Сидоров В. В., Балинский И.М.* 1976. Работы Московского отряда Окской экспедиции. — АО-75.
- Сизов В. И.* 1897 а. Дьяково городище под Москвой и его отношение к московским и смо-

- ленским курганам. — Труды VIII АС. Т.IV. М.
- Сизов В. И.* 1897 б. Дьяково городище, близ Москвы. — Труды IX АС. Т.II. М.
- Сизов В. И.* 1902. Курганы Смоленской губернии. — МАР. №28.
- Сікорський М.І.* 1959. Археологічні розкопки в м. Переяслав-Хмельницькому. — Наукові записки Переяслав-Хмельницького державного історичного музею. Вып.І. Переяслав-Хмельницький.
- Скворцов Н. А.* 1913. Археология и топография Москвы. М.
- Смирнов К. А.* 1964. Новые городища дьякова типа в бассейне р. Москвы КСИА. Вып.102.
- Смирнов М. И.* 1919 а. Александра гора. — Доклады Переславль-Залесского научно-просветительского общества. Вып.6. Переславль-Залесский.
- Смирнов М. И.* 1919 б. Залесский город Клещин. — Доклады Переславль-Залесского научно-просветительского общества. Вып.4. Переславль-Залесский.
- Смирнов Н. А.* 1903. Раскопки Н.А.Смирнова в Клинском у. — ЗОРСА. Т.V. Вып.І.
- Смишко М.* 1937. Сліди прадавнього поселення на Чорній Горі. — Наша батьківщина. Ч.4-5. Львів.
- Соболь В.Е.* 1976. Обследование памятников на Гомельщине. — АО-75.
- Соболь В.Е., Штыхов Г.В.* 1977. Раскопки в Минске и его округе. — АО-76.
- Соловьев Л.Н.* 1927. Стоянки, селища и городища окрестностей г. Курска. Изв. Курского губернского общества краеведения. №4. Курск.
- Соловьева Г. Ф.* 1956. Славянские союзы племен по археологическим материалам VIII-XIV вв. (вятичи, радимичи, северяне). — СА. XXV.
- Соловьева Г. Ф.* 1968. Радимичская экспедиция. — АО-67.
- Соловйова Г. Ф.* 1969. Замок рогачівських князів. — В кн.: Слов'яно-руські старожитності. Київ.
- Сосновский К. П.* 1911. Городища и курганы в бассейне верхнего течения р. Псла в пределах Обоянского уезда, Курской губернии. — Труды КГУАК. Вып.І. Курск.
- Список...* 1974. Список памятников истории и культуры Смоленской области. Управление культуры Смоленского облисполкома, Отделение Всероссийского общества охраны памятников истории и культуры. Смоленск.
- Спицын А. А.* 1897. Обзорение некоторых губерний и областей России в археологическом отношении. — ЗРАО. Т.IX. Вып.1-2. СПб.
- Спицын А. А.* 1899. Обзорение некоторых губерний и областей России в археологическом отношении. — ЗРАО. Т.XI. Вып.1-2. (новая серия). СПб.
- Спицын А. А.* 1899 а. Предполагаемые древности Черной Руси. — ЗРАО. Т.XI. Кн.4.
- Спицын А. А.* 1899 б. Расселение древнерусских племен, по археологическим данным. — ЖМНП. VIII.
- Спицын А. А.* 1903. Сведения 1873 г. о городищах и курганах. — ИАК. Вып.5.
- Спицын А. А.* 1905. Гнездовские курганы в раскопках С.И.Сергеева. — ИАК. Вып.15.
- Спицын А. А.* 1905 а. Отчет В.Н.Глазова в изложении А.А.Спицына. — ЗОРСА. Т.VII. Вып.І. СПб.
- Спицын А. А.* 1905 б. Владимирские курганы. — ИАК. Вып.15.
- Спицын А. А.* 1906. Майданы. — ЗОРСА. Т.VIII. Вып.І. СПб.
- Спицын А. А.* 1916. Разведки А.А.Спицына. — ОАК за 1913-1915 гг.
- Спицын А. А.* 1917. Русская историческая география. Пгр.
- Спицын А. А.* 1921. Бежецкие древности. — Бежецкие древности. Вып.І. Бежецк.
- Спутник...* 1910. Спутник по Днепру и его притокам. Историко-археологический очерк Приднепровского бассейна. Киев.
- Срезневский И.* 1846. Святилища и обряды языческого богослужения древних славян. Харьков.
- Срезневский И.* 1850. О городищах в землях славянских. — Записки Одесского общества истории и древностей. Т.2. Отд.2.
- Станкевич Я. В.* 1949. Шестовицька археологічна експедиція 1946 р. — АП. Т.I. Київ.
- Станкевич Я. В.* 1951. Археологическая разведка в Великолукской области. — КСИИМК. Вып.38.
- Станкевич Я.В.* 1959. Предварительные итоги исследований 1956 г. в Великолукской области. — КСИИМК. Вып.77.
- Станкевич Я.В.* 1960. К истории населения верхнего Подвинья в I и начале II тысячелетия н. э. Древности Северо-западных обла-

- стей РСФСР в I тысячелетии н.э. — МИА. №76.
- Станкевич Я.В.* 1962. Шестовицкое поселение и могильник по материалам раскопок 1946 г. — КСИИМК. Вып.87.
- Старчук І. Д.* 1949. Розкопки на городище Пліснесько. — АП. Т.І.
- Старчук І. Д.* 1952. Розкопки городища Пліснеська в 1947-1948 рр. — АП. Т.ІІІ. Київ.
- Старчук І. Д.* 1955. Розкопки на городище Пліснесько в 1949 р. — АП. Т. V.
- Стелецкий Б.* 1909. Белгородка. Киев.
- Строков А. А.* 1940. Отчет об археологических работах в Старой Руссе в 1939 г. — Новгородский исторический сборник. Вып.7. Новгород.
- Стубавс А.* 1962. Археологические раскопки 1961 года в Кокнесе. — Тезисы докладов на сессии, посвященной итогам археологических и этнографических экспедиций 1961 года. Рига.
- Стубавс А.* 1963. Археологические раскопки 1962 года в Кокнесе. — Тезисы докладов на сессии, посвященной итогам археологических и этнографических экспедиций 1962 года. Рига.
- Сухобоков О. В.* 1974. Рятівні розкопки городища біля с. Волокитина. — Археологія. №13. Київ.
- Сухобоков О. В.* 1975. Славяне Днепровского Левобережья (роменская культура и ее предшественники). Киев.
- Сухобоков О. В.* 1975 а. Охоронні розкопки Роменського городища поблизу с. Червоний Ранок Сумської області. — Археологія. №15. Київ.
- Сухобоков О. В., Иченская О.В., Орлов Р.С.* 1978. Раскопки у с. Каменное. АО-77.
- Сухобоков О. В., Юренко С.П.* 1977. Работы Левобережной славяно-русской экспедиции. — АО-76.
- Сузов П. А.* 1941. Славянские городища IX-X вв. в Южном Белозерье. — МИА. №6.
- Тараканова С. А.* 1940. Об археологическом изучении сельских феодальных поселений в пятинах Великого Новгорода. — Труды ГИМ. Вып. XI. М.
- Тараканова С. А.* 1945. Археологические разведки в Новгородских пятинах. КСИИМК. Вып.11.
- Тараканова С. А.* 1947. Археологические работы в Городне на Волге в 1944 г. — КСИИМК. Вып.14.
- Тараканова С. А.* 1948. Раскопки поселения «Городня на Волге» в 1945 г. КСИИМК. Вып.19.
- Тараканова С. А.* 1948 а. Старый Изборск. — КСИИМК. Вып.20.
- Тараканова С. А.* 1950. Новые материалы по археологии Пскова. — КСИИМК. Вып.33.
- Тараканова С. А.* 1950 а. О происхождении и времени возникновения Пскова. КСИИМК. Вып.35.
- Тараканова С. А.* 1951. К вопросу о происхождении города в Псковской земле. — КСИИМК. Вып.41.
- Тараканова С. А.* 1954. Археологическая разведка по Неману. — КСИИМК. Вып.57.
- Тараканова С. А.* 1956. Псковские городища. — КСИИМК. Вып.62.
- Тарасенка В. Р.* 1930 а. Археологічні дослідження горадзішч на Смоленшчыне у 1926-28 гг. — Працы. Т. II. Менск.
- Тарасенка В. Р.* 1930 б. Археологічны абсьледваньні на Смоленшчыне у 1929 г. — Працы. Т. II. Менск.
- Тарасенко В. Р.* 1957. Древний Минск. — Материалы по археологии БССР. Т. I. Минск.
- Тарасенко В. Р.* 1957 а. Раскопки городища «Шведская гора» в Волковыске в 1954 году. — Материалы по археологии БССР. Т. I. Минск.
- Теплов Н. В.* 1899. Городище Дуна близ Лихвина. — Изв. Калужской архивной комиссии. Вып. I. Калуга.
- Терещук К. І.* 1976. До питання про локалізацію Болхівської землі. — В кн.: Дослідження з слов'яно-руської археології. Київ.
- Терпиловский Р. В.* 1972. Городище доби Київської Русі в м. Седневі. — Археологічні дослідження на Україні в 1969 р. Вип.4. Київ.
- Тимощук Б. О.* 1952. Археологічні пам'ятки с. Василева. — АП. Т. III. Київ.
- Тимощук Б. А.* 1954. Славянские поселения IX-X вв. на территории Северной Буковины. — КСИИМК. Вып.53.
- Тимощук Б. А.* 1955. Древне-русские поселения Северной Буковины. — КСИИМК. Вып.57.
- Тимощук Б. А.* 1959. Ленковецкое древнерусское городище. — СА. №4.

- Тимощук Б. А.* 1964. Исчезнувшие города Буковины. — Вопросы истории. №5.
- Тимощук Б. А.* 1967. Оборонительный вал XII-XIII вв. Ленковецкого городища. — КСИА. Вып.110.
- Тимощук Б. А.* 1968. Исследование древнерусских памятников Северной Буковины. — АО-67.
- Тимощук Б. О.* 1969. Північна Буковина — земля слов'янська. Ужгород.
- Тимощук Б. А.* 1969 а. Древнерусское городище Галица в Северной Буковине. АО-68.
- Тимощук Б. О.* 1971. Дослідження давньоруського городища Дарабани-Щовб. — В кн.: Середні віки на Україні. Вып.І. Київ.
- Тимощук Б. О.* 1973. Ломачинське городище. — Археологія. Т.ІХ. Київ.
- Тимощук Б.О.* 1974. Слов'янське городище Грозниці на Буковині. — Археологія. Т.13. Київ.
- Тимощук Б. О.* 1975. Слов'янські гради Північної Буковині. Ужгород.
- Тимощук Б. А., Томенчук Б.П.* 1977. Раскопки древнерусского городища на Буковине. — АО-76.
- Титов А. А.* 1885. Ростовский уезд Ярославской губернии. М.
- Тихомиров М. Н.* 1925. Город Дмитров. Дмитров.
- Тихомиров М. Н.* 1952. Список русских городов дальних и ближних. — Исторические записки. Т.40.
- Тихомиров М. Н.* 1956. Древнерусские города. 2-е изд. М.
- Тихомиров М. Н., Щепкина М.В.* 1952. Два памятника новгородской письменности. М.
- Ткачев М. А.* 1969. Прорезка вала городища на р. Менке. — Тезисы докладов к конференции по археологии Белоруссии. Минск.
- Ткачев М. А.* 1971. Исследование памятников оборонного зодчества Белоруссии. — АО-72.
- Ткачев М. А.* 1974. Работы отряда по изучению военного зодчества Белоруссии. — АО-73.
- Ткачев М. А.* 1976. Работы в Белорусском Посожье. — АО-75.
- Ткачев М. А.* 1977. Работы Посожского отряда. — АО-76.
- Ткачев М. А., Королев А.И.* 1978. Работы Днепро-Двинского отряда. — АО-77.
- Ткачев М. А., Левко О.Н. и др.* 1978. Раскопки в Витебске. — АО-77.
- Ткачевский П. С.* 1929. Раскопки 1926 г. — Орловский край. Вып.І. Орел.
- Толочко П. П.* 1972. Исторична топографія стародавнього Києва. Київ.
- Томенчук Б. П.* 1978. Исследование летописного Василева. — АО-77.
- Третьяков П. Н.* 1935. К истории доклассового общества Верхнего Поволжья. Изв. ГАИМК. Вып.106.
- Третьяков П. Н.* 1937. Калужская экспедиция ГАИМК 1936 г. — СА. IV.
- Третьяков П. Н.* 1939. Древнейшее прошлое Верхнего Поволжья. Ярославль.
- Третьяков П. Н.* 1941. Славянская (Днепровская) экспедиция 1940 г. — КСИИМК. Вып.10.
- Третьяков П. Н.* 1947. Стардавні слов'янські городища у верхній течії Ворскла. — Археологія. Т.І. Київ.
- Третьяков П. Н.* 1952. Древлянские грады. — В кн.: Академику Б.Д.Грекову ко дню 70-летия. Сб. статей. М.
- Третьяков П. Н.* 1959. Чаплинское городище. — МИА. №70.
- Третьяков П. Н.* 1960 б. Работы Верхне-Днепровской археологической экспедиции. — КСИИМК. Вып.79.
- Третьяков П. Н.* 1963. Древнерусский город Клещин. — В кн.: Проблемы общественно-политической истории России и славянских стран. М.
- Третьяков П. Н.* 1973. Городище Осыно. — АО-72.
- Третьяков П. Н.* 1976. Городище Осыно. — СА. №3.
- Третьяков П. Н., Шмидт Е.А.* 1963. Древние городища Смоленщины. М.;Л.
- Трумал В. К.* 1971. Археологические раскопки в Тарту и поход князя Ярослава в 1030 г. — СА. №1.
- Тыртов А. П.* 1893. Городище Царьград (Герцике) в Динабургском уезде. Труды ВОМПК IX АС. Отд.ІІ. Вильна.
- Уваров А. С.* 1869. Две битвы. — Древности. — Труды МАО. Т.2. Вып.2.
- Уваров А. С.* 1871. Меряне и их быт по археологическим данным — Труды I АС. Т.ІІ. М.
- Уварова П. С.* 1906. Выборки из дел Черниговского статистического комитета, Исторического общества Нестора Летописца и Архива граф. П.С.Уваровой. Городища и курганы.

- Труды МПК по устройству XIV АС. Вып. I. М.
- Указатель городищ...* 1874. Указатель городищ, курганов и других древних земляных насыпей в Курской губернии. — Труды Курского губернского статистического комитета. Вып. IV. Курск.
- Указатель.* 1893. Российский Исторический музей. — Указатель памятников. М.
- Успенская А. В.* 1966. Древнерусское поселение близ г. Дубны. — Труды ГИМ. Вып. 40.
- Успенская А. В.* 1968. Раскопки на озере Селигер. — АО-67.
- Успенская А. В.* 1969. Городища XI-XIII вв. на юге Новгородской земли. — В кн.: Экспедиции Государственного Исторического музея. М.
- Успенская А. В.* 1969 а. Раскопки на озере Селигер. — АО-68.
- Успенская А. В.* 1971. Остатки ювелирного производства на городище Подмоклово. — В кн.: История и культура Восточной Европы по археологическим данным. М.
- Успенская А. В., Фехнер М. В.* 1956. Указатель к карте «Поселения и курганные могильники северо-западной и северо-восточной Руси X-XIII вв.» Очерки по истории русской деревни X-XIII вв. — Труды ГИМ. Вып. 32.
- Успенский В.* 1892. Литовские пограничные городки Селук, Горышин и другие. Тверь.
- Устюжский летописный свод.* 1950. М.
- Федоров В. И., Шеляпина Н. С.* 1972. Древнейшая история Благовещенского собора Московского Кремля. — СА. №4.
- Федоров Г. Б.* 1952. Славяне Поднестровья. — Вестник АН СССР. №2.
- Федоров Г. Б.* 1953. Городище Екимавцы. — КСИИМК. Вып. 50.
- Федоров Г. Б.* 1954. Итоги трехлетних работ в Молдавии в области славяно-русской археологии. — КСИИМК. Вып. 56.
- Федоров Г. Б.* 1960. Население Прутско-Днестровского междуречья в I тысячелетии н. э. — МИА. №89.
- Федоров Г. Б.* 1960 а. Древнерусский город на Днестре. — Вестник АН СССР. №10.
- Федоров Г. Б.* 1961. Население юго-запада СССР в I — начале II тысячелетия н. э. — СЭ. №5.
- Федоров Г. Б.* 1964. Работы Пруто-Днестровской экспедиции в 1960-1961 гг. КСИА. Вып. 99.
- Федоров Г. Б.* 1965. Итоги и задачи изучения древнеславянской культуры юго-запада СССР. — КСИА. Вып. 105.
- Федоров Г. Б.* 1968. Работа Пруто-Днестровской экспедиции в 1963 г. — КСИА. Вып. 113.
- Федоров Г. Б.* 1970. Древнерусское поселение Рудь. — АО-69.
- Федоров Г. Б.* 1972. Древнерусское поселение на севере Молдавии. — Археологические исследования в Молдавии в 1968-1969 гг. Кишинев.
- Федоровский О.* 1930. Археологічні розкопки в околицях Харкова. — ХАМ. Ч. I. Київ.
- Фехнер М. В.* 1952. Раскопки в Костроме. — КСИИМК. Вып. 47.
- Фехнер М. В.* 1953. Материалы к археологической карте Белозерского и Кирилловского районов Вологодской области. — Труды ГИМ. Вып. 22.
- Фехнер М. В.* 1963. Коломна. М.
- Филимонов Г. Д.* 1876. Краткое известие о раскопке Чортова городища под Москвой. — Вестник Общества древнерусского искусства при Московском публичном музее. №11-12. М.
- Фролов И. К.* 1971. Поселение у д. Железное Шаблыкинского района Орловской области. — АО-70.
- Фролов И. К.* 1976. Раскопки на городище и селище у с. Мощины. — АО-75.
- Фролов А. С.* 1978. Работы на верхней Оке. — АО-77.
- Фукс М.* 1930. Про городища скитської доби на Харківщині. — ЗВУАК. Т. I. Київ.
- Фундуклей И.* 1848. Обзорение могил, валов и городищ Киевской губернии. Киев.
- Фурсов М. В., Чоловский С. Ю.* 1892. Исторический очерк Могилевской губернии. Могилев.
- Хавлюк П. И.* 1961. Раннеславянские поселения в средней части Южного Побужья. — СА. №3.
- Хавлюк П. И.* 1969. Древньоруські городища на Південному Бузі. — В кн.: Слов'янорусські старожитності. Київ.
- Хавлюк П. И.* 1972. Материалы из городищ уличей на Южном Буге. — АО-71.
- Хавлюк П. И.* 1976. Исследование Южнобугской экспедиции. — АО-75.

- Хавлюк П. И.* 1978. Исследование славянских памятников на Южном Буге. АО-77.
- Харитонов Г. В.* 1976. Разведочные работы в бассейне Верхней Волги. — АО-75.
- Харитонов Г. В., Харитонова Н.А.* 1974. Раскопки в г. Кашине. — АО-73.
- Хвойка В. В.* 1905. Городища среднего Поднепровья. — Труды XII АС. Т. I. М.
- Хвойко В. В.* 1913. Древние обитатели среднего Поднепровья и их культура. Киев.
- Хвоцинская Н. В., Прусакова З.В.* 1973. Разведка в верховьях р. Плюсы. АО-72.
- Ходаковский З. Д.* 1819. Разыскания касательно русской истории. — Вестник. Европы. Октябрь. №20.
- Ходченков А. А.* 1954. Походы по Дорогобужскому району. — В кн.: Краеведческие походы и экскурсии по Смоленской области.
- Хойновский И. А.* 1896. Краткие археологические сведения о предках славян Руси. Киев.
- Хорошкевич А. Л.* 1966. Основные итоги изучения городов XI-первой половины XVII вв. — В кн.: Города феодальной России. М.
- Цапенко М.* 1970. По равнинам Десны и Сейма. 2-е изд. М.
- Цианколовский О.* 1937. Матеріали до археології Володимирського повіту. Записки Наукового товариства ім. Шевченка. Т.СLIV. Львів.
- Чайка Р. М.* 1973. Обследование древнерусских памятников на Волыни. — АО-72.
- Чайка Р. М.* 1975. Разведки в Ровенской области. — АО-74.
- Чайка Р. М.* 1976. Раскопки городища у с. Листвин. — АО-75.
- Чачковський Л.* 1937. Княжий Белз. — Записки Наукового товариства ім. Шевченка. Т.СLIV. Львів.
- Чернявский М. М.* 1973. Исследования в бассейнах Немана и Западной Двины. АО-72.
- Четыркин И. Д.* 1899. Дневник раскопок 1898 г. в уездах Козельском, Лихвинском и Калужском. — Изв. Калужской архивной комиссии. Вып.2. Калуга.
- Шафонский А.* 1851. Черниговского наместничества топографическое описание. Киев.
- Шежун А. В., Кривицкая И.В. и др.* 1978. Новые раскопки на Черниговщине. АО-77.
- Шеломенцев-Терский В. С.* 1977. Раскопки городища летописной Пересопницы. АО-76.
- Шеломенцев-Терский В. С.* 1978. Костерезная мастерская на городище летописной Пересопницы. — АО-77.
- Шеляпина Н. С.* 1971. Археологические наблюдения в Московском Кремле в 1963-1965 гг. — Древности Московского Кремля. МИА. №167.
- Шеляпина Н. С.* 1972. К истории изучения Успенского собора Московского Кремля. — СА. №1.
- Шмидт Е. А.* 1952. Новые данные об археологических памятниках Смоленской области. — МИСО. Вып. I. Смоленск.
- Шмидт Е. А.* 1957. Результаты изучения археологических памятников Смоленской области в 1949-1955 гг. Сб. научных работ. — СКНИИ. Вып. I. Смоленск.
- Шмидт Е. А.* 1958 а. Археологические памятники бассейна р. Угры в пределах Смоленской области. Сб. научных работ. — СКНИИ. Вып. 2. Смоленск.
- Шмидт Е. А.* 1974. К вопросу о древних поселениях в Гнездове. — МИСО. Вып. 8. Смоленск.
- Шмидт Е. А.* 1976. Археологические памятники Смоленской области (с древнейших времен до VIII в. н. э.). Смоленск.
- Шмидт Е. А., Заверняев Ф.М.* 1959. Археологические памятники бассейна Верхней Десны. — МИСО. Вып. 3. Смоленск.
- Шмидт Е. А., Ходченков А. А.* 1961. Археологические памятники и их охрана. Памятники культуры Смоленской области. Вып. I. Смоленск.
- Шноре Э. Д.* 1961. Асотское городище. Рига.
- Шпилевский П. П.* 1854. Путешествие по Полесью и Белорусскому краю. — Современник. Т. 48. СПб.
- Шпилевский П.* 1858. Путешествие по Полесью и Белорусскому краю. СПб.
- Шрамко Б. А.* 1958. Археология в ХГУ за 40 лет. — Путеводитель по выставке в Археологическом музее ХГУ. Харьков.
- Шрамко Б. А.* 1962. Древности Северского Донца. Харьков.
- Штыхов Г. В.* 1965. Археологические раскопки в Витебске. — Материалы IX конференции молодых ученых АН БССР. Общественные науки. Минск.

- Штыхов Г. В.** 1966. Сравнительное изучение древнейших городов Полоцкой земли и памятников их окрестностей. — Древности Белоруссии. Минск.
- Штыхов Г. В.** 1966 а. Археология Полоцкой земли за 50 лет. — Древности Белоруссии. Минск.
- Штыхов Г. В.** 1969. Заславль в свете раскопок 1967-1968 гг. — Тезисы докладов к конференции по археологии Белоруссии. Минск.
- Штыхов Г. В.** 1970. Исследования в Северной Белоруссии. — АО-69.
- Штыхов Г. В.** 1971. Археологическая карта Белоруссии (Памятники железного века и эпохи феодализма). Вып.2. Минск.
- Штыхов Г. В.** 1973. Раскопки в Витебске и его окрестностях. — АО-72.
- Штыхов Г. В.** 1974. Исследования в Витебской области. — АО-73.
- Штыхов Г. В.** 1975. Города Белоруссии по летописям и раскопкам (IX—XIII вв.) Минск.
- Штыхов Г. В.** 1976. Древний Полоцк (IX—XIII вв.). Минск.
- Штыхов Г. В.** 1976 а. Поселения и курганы Северной Белоруссии. — АО-75.
- Штыхов Г. В.** 1977. Обследование городищ и курганов в Речецком районе. АО-76.
- Штыхов Г. В., Соболев В. Е.** 1978. Исследования в Минске и его окрестностях. АО-77.
- Шукевич В. А.** 1893. Реферат об археологических местностях в Лидском и Трокском уездах. — Труды ВОМПК по устройству в Вильне IX АС. Вильна.
- Шулицкий И. К.** 1893. Археологические и историко-географические заметки. Труды ВОМПК по устройству в Вильне IX АС. Вильна.
- Шульгин А. Н.** 1906. Исследование в северо-западном углу Орловской губ. Труды Орловской ученой архивной комиссии 1904-1905 гг. Орел.
- Шульц П. Н.** 1926. Археологические разведки в Ржевском уезде за 1923-1925 гг. — Ржевский край. Сб. Ржевского общества краеведения. №1. Ржев.
- Шут К.П.** 1969. Городище Заговалино Ушачского района. — Тезисы докладов XII конференции молодых ученых Белорусской ССР. Минск.
- Шут К.П.** 1969 а. Памятники раннего железного века на севере Белоруссии. Древности Белоруссии. Минск.
- Шутаў С. С., Улашчык М.М.** 1930. Археалагічныя разведкі на ніжняй Свіслачы улетку 1926 г. — Працы. Т. II. Менск.
- Щапов Я. Н.** 1976. Древнерусские княжеские уставы XI—XV вв. М.
- Щербаківський В.** 1925. Ліплявський могильник. Niederliw sbornik. Obsor Praehistoricky. Ročník IV. Praha.
- Эдинг Д. Н.** 1928. Сарское городище. Ростов Ярославский.
- Эдинг Д. Н.** 1939. Экспедиционная работа московских археологов в 1937 г. ВДИ. №1.
- Юра Р. А.** 1955. Исследования Колодяжинского городища. — КСИА АН УССР. Вып.4.
- Юра Р. О.** 1961. До питання про соціальну належність мешканців древнього Колодяжина. — Археологія. Т. XII.
- Юра Р. А.** 1962. Древні Колодяжин. — АП. Т. XII.
- Юшкова А. А.** 1976. Раскопки в Звенигороде Московском. — АО-75.
- Юшчанка І. Х.** 1930. Археалагічныя доследы у Гомельскай акрузе. — Працы. Т. II. Менск.
- Юшчанка І. Х.** 1932. Археалагічнае абследаванне р. Брагіні (вадаразбор Ніжняй Прыпяці). — Працы. Т. III. Менск.
- Якубовський В.І.** 1970. Розвідкові розкопки в верхів'ях Південного Бугу. Матеріали III Подільської історико-краєзнавчої конференції. Львів.
- Якубовський В.І.** 1975. Давньоруський скарб з с. Городище Хмельницької області. — Археологія. Т. XVI. Київ.
- Якубовский В.И., Ковальская Н.Н.** 1975. Исследование Болоховского городища. — АО-74.
- Якубовский В.И., Иванов В.М., Царук В.И.** 1976. Исследования в верховьях Бугу-Случского междуречья. — АО-75.
- Янин В.Л.** 1967. Изучение древнерусских вислых печатей. — Вспомогательные исторические дисциплины. Вып. I. Л.
- Янин В.Л.** 1973. Возможности археологии в изучении древнего Новгорода. Вестник АН СССР. №8.

- Antoniewicz W.* 1921. Sprawozdanie z delegacji na Podole i do Wilna. — WA. T. VI.
- Balodis F.* 1940. Jersika. Riga.
- Cynkałowski A.* 1961. Materiały do pradziejów Wołynia i Polesia Wołyńskiego. Warszawa.
- Dąmbrowski K.* 1955. Grodzko na łąkach wsi Bużyski. — WA. T. XXII. Z. I.
- Fitzke J.* 1938. Tegoroczne badania archeologiczne na Wołyniu. — ZOW. R. XIII.
- Gieysztor A.* 1953. Prace badawcze na obszarze grodów Czerwienskich. Kwartalnik Historyczny. T. I.
- Gruba J., Zin W., Grabski W.* 1966. Badania w Chiełmie Lubelskim. — Sprawozdania Lubelskiego ośrodka archeologicznego. VIII. Lublin.
- Hensel W.* 1963. Budownictwo obronne za czasów pierwszych Piastów. — Początki Państwa Polskiego. T. I. Poznań.
- Hensel W.* 1965. Słowiańszczyzna wczesnośredniowieczna. Warszawa.
- Herbst S.* 1957. Bielsk Podlaski. — Studia z Historii budowy miast polskich. Prace Instytutu urbanistiki i architektury. R. VI. Z. 2/17. Warszawa.
- Hilczerówna Z.* 1956. Chronologia ostrog z X do XIII wieku. — WA. T. XXIII. Z. Warszawa.
- Jakimowicz K.* 1934. Szlak wyprawy Kijowskiej Bolesława Chrobrego w świetle archeologii. — Rocznik Wołyński. T. III. Równe.
- Jakimowicz K.* 1938. Dawidgródek. Pińsk.
- Janusz B.* 1918. Zabytki przedhistoryczne Galicji wschodniej. Lwów.
- Jazdzewski K.* 1955. Charakterystyka wczesnośredniowiecznych warstw kulturowych w wykopie głównym na stanowisku I w Gdańsku. — Studia wczesnośredniowieczne. III. Warszawa-Wrocław.
- Jazdzewski K.* 1955a. Stosunki polsko-ruskie we wczesnym średniowieczu w świetle archeologii. — Pamiętnik Słowiański. IV. Wrocław-Poznań.
- Jazdzewski K.* 1959. Ogólne wiadomości o Czermnie — Czerwieniu. Archeologia Polski. T. IV. Z. I. Wrocław-Warszawa-Kraków.
- Jodkowski J.* 1925. Grodzko Wołkowyskie. Grodno.
- Kamiński A.* 1956. Z badań nad pograniczem polsko-rusko-jacwieskim w rejonie rzeki Sliny. — WA. T. XXIII. Z. 2.
- Kamiński J. i A.* 1956. Grodzisko we wsi Zajązki pow. Białystok. — WA. T. XXIII. Z. 4
- Kamiński A.* 1963. Pogranicze polsko-rusko-jacwieskie między Biebrzą i Narwią. — Rocznik Białystocki. T. IV.
- Koloczowski J.* 1958. Zarys historii rozwoju przestrzennego miasta Chełma. — Rocznik Humanistyczny. Towarzystwo naukowe katolickiego uniwersytetu Lubelskiego. T. VI. Z. 5. Lublin.
- Komorowski P.* 1955. Grodzisko w miejscowości Dziecioły. — WA. T. XXII. Z. I.
- Kuczyński J. M.* 1962. Wschodnia granica państwa polskiego w X wieku (przed 980 r.). — Początki Państwa Polskiego. T. I. Poznań.
- Kunysz A.* 1960. Przemysł wczesnodziejowy. — Rocznik wojewódstwa Rzeszowskiego. R. II (1959), Z. I (3). Rzeszów.
- Kunysz A.* 1961a. Badania archeologiczne o charakterze ratowniczym na terenie Przeworska, Jarosławia i Ropczyc. — Sprawozdanie ROA za r. 1961. Rzeszów.
- Kunysz A.* 1961b. Rzeszowskie w zaraniu Dziejów. Rzeszów.
- Kunysz A.* 1962. Sprawozdanie z badań wykopaliskowych na terenie Sanoka i okolicy. — Sprawozdanie ROA za r. 1962. Rzeszów.
- Kunysz A.* 1967. Osiedle produkcyjne w Przemyślu na Zasaniu — Z otchłani wieków. Wrocław-Warszawa.
- Kunysz A., Persowski F.* 1966. Przemysł w starożytności i średniowieczu. Rzeszów.
- Kunysz A.* 1968. Badania archeologiczne na wzgóz Benedykynek w Jarosławiu. — Materiały i sprawozdania ROA za r. 1966. Rzeszów.
- Labuda G.* Die Anfänge des polnischen Stadte-wesens im Hochmittelalter. Ergon. V. VIII. Warszawa.
- Leski Z.* 1937. Wczesnohistoryczne grodzisko w Korszowie. — Przegląd archeologiczny. T. VI. Z. I. Poznań.
- Lowmiański H.* 1963-1964. Początki Polski. T. I-II. Warszawa.
- Moor H.* 1948. Eesti-vene Suhteist IX-XIII sajandil. Teaduslik sessioon 1947 ENSV Teaduste Akadeemia iihiskonnateaduste osak Kinstungird. Tartu.
- Mougurevics E.* 1977. Olinkalna un Lokstenes Pilnovardi. Riga.
- Musianowicz K.* 1960. Granica Mazowiecko-Drehowicka na Podlasiu we wczesnym średniowieczu. — Materiały wczesnośredniowieczne. T. V. Warszawa.

- Musianowicz K.* 1969. Drohiczyn we wczesnym średniowieczu. Wrocław-Warszawa-Kraków.
- Persowski T.* 1962. Studia nad pograniczem polsko-ruskim w X-XI wieku. Wrocław-Warszawa-Kraków.
- Poppe A.* 1958. Grod Wołyń. — Studia wczesnośredniowieczne. T. IV. Wrocław-Warszawa.
- Rajewski Z.* 1956. Sprawozdanie z badań na grodach czerwieńskich w 1954 r. — Sprawozdania archeologiczne. T. II. Wrocław.
- Ratic A.* 1970. Les anciens ensembles fortifiés russes de Sudovaja Visnja (RSSU region de Lvov). — Międzynarodowy Kongres archeologii Słowiańskiej. T. III. Wrocław-Warszawa-Kraków.
- Raudonikas W.I.* 1930. Die Normannen der Wikingerzeit und das Ladoga gebiet. Stockholm.
- Rauht L.* 1957. Osadnictwo wczesnośredniowieczne w Stzowie pow. Hrubieszów. — WA. T. XXV.
- Skibiński S.* 1961. Zabytki archeologiczne powiatu Chełmskiego. — Ziemia Chełmska. Lublin.
- Skibiński S.* 1962. Grodzisko średniowieczne «Horadysko» w Kaniach-Lipowskach pow. Chełm. — WA. T. XXVII. Z.3.
- Skibiński S.* 1964 a. Wczesnośredniowieczne grodzisko «Horodiszczce» w Sajczycach-Czulczycach Małych. — WA. T. XXX. Z.3/4.
- Skibiński S.* 1964 b. Grodzisko wczesnośredniowieczne «Wały» w Tarnowie-Karczunku. — WA. T. XXX. Z.3/4.
- Skibiński S.* 1964 b. Wczesnośredniowieczne grodzisko «Szwedzki Okopy» w Kaniach-Krowicy. — WA. T. XXX. Z.3/4.
- Skrzypek J.* 1962. Studia nad pierwotnym pograniczem polsko-ruskim w rejonie Wołyń i Grodów czerwieńskich. Warszawa.
- Stubas A.* 1963. Jauni archeologiski dati par seno Koknesi. — Dabus un vestures kalendars 1964. Riga.
- Trummal V.* 1964. Archeoloogilised Kaevamised Tartu linnusel. — Ученые записки Тартуского государственного университета. №161. Тарту.
- Wartolowska Z.* Grod czerwieński Sutiejsk na pograniczu polsko-ruskim. Warszawa.
- Zaki J.* 1959. Najstarsze ostrogi zachodniosłowiańskie. Warszawa-Wrocław.
- Zaki A.* 1958. Topografia wczesnośredniowiecznego Przemyśla. — Akta archeologica Carpathicy. T. I. F. 1. Kraków.
- Zaki A.* 1961 a. Wczesnopiastowskie budowle Przemyśla i problem ich konserwacji. — Ochrona zabytków. T. XIV. R. 1-2. Warszawa.
- Zaki A.* 1961 b. Najstarsze relikty architektoniczne na zamku w Przemyślu. — Sprawozdanie z posiedzeń Komisji (Oddział PAN) za I-VI 1960 r. Kraków.
- Zoll-Adamikowa H.* 1966. Wczesnośredniowieczne cmentarzyska szkieletowe Małopolski. Cz. I. Wrocław-Warszawa-Kraków.
- Zurowski T.* 1957. Chelm Lubelski. — Z otchłani wieków. R. XXXIII. Z. 3.

АЛФАВИТНЫЙ УКАЗАТЕЛЬ ПАМЯТНИКОВ

Абрамково	68	Белая Вежа, Черниговская (см.Беловежи Вторые)	
Азак	1144	Белая Церковь (Юрьев)	1059,1060
Акулинка	348	Белгород Рязанский (см.Лубянка)	
Александровка	1118	Белгородка (Белгород)	962
Алексин	646	Белев	588,895
Алнеры	604	Белз	785
Алпатово	693	Белиловка (Растовец)	1049
Алтухово	651	Белкино	142
Алчедар	1273	Белобережье (см.Берегели)	
Андреаполь	52	Беловежи Вторые (Белая Вежа, Черниг.)	466
Андреево	89,807	Белоозеро (см.Крохино)	
Анисово	451	Белополье (Вырь)	1028
Антонов	1047	Белоручье (Беларучь)	215
Антоновка	373	Бельки	474
Антоновцы	875	Бельняки	90
Антоньево	617	Бельск-Подляски (Бельск)	819
Арбузово	1020	Беребеницы	1123
Арельск (Орельско)	383	Берегели (Белобережье)	1280
Архангел	733	Березна (Березый)	432
Асмолово	1023	Березовец (см.Залучье)	
Асоте	114	Березово	594
Ахтырка	1151	Берестий (см. Брест)	
Бабаков (см. Терны)		Беседка	259
Бабичи	1085	Бескатово	85
Бавыкино	668	Бехово	1317
Багриново	179	Бильче Золотое	1233
Бакланово	63	Бирево (см.Вирево)	
Баклань	400	Бискупье (см.Устье)	
Бакота	1257	Блеме (см.Оболовь)	
Баламутовка	1242	Блистова (Блестовит)	434
Балашиха	685	Бобрик	403
Балыко-Щучинка (Чучин)	980	Бобровицы (Гуричев)	450
Банищи	1017	Бобыри (Ободрова)	225
Барохново	13	Богатырево	138
Барышовка (Баруч)	991	Боглюбово (Боголюбый)	749
Баскач (см.Кропотова)		Богуслав (Богуславль)	1067
Басов Кут	891	Бодаква	1120,1121
Бахмач	425	Бодаки	861
Бебехино	669	Божки (см.Красное утро)	
Бегень	896	Божский (см.Сусловцы)	
Бежецк (Городец)	526	Бойна	493
Бежичи	525	Болхов	584
Безсалы	1153	Болхов (см.Любар)	
Белавино	801	Большая Буримка (Римов)	1132
Беларуч (см.Белоручье)		Большая Гнойница (Гнойница)	864

Большая Добрая (Волхово-Доброе)	159	Бушево (Прусы)	1065
Большая Слобода	1256	Буяново	136,158
Большая Снетинка (Мунарев)	1057	Быково	949,957
Большая Хайча	927	Вакино (Борисов-Глебов)	696
Большевик (см. Михалево-2)		Вары	1170
Большие Падеры (Падзёры)	333	Василев	1236
Большие Деревичи (Деревич)	911	Васильево (Васильев)	233
Большие соли (Соль Великая)	537	Васильки	1090
Большое Пироговское	721	Васильков (Василев)	969
Большой Березуй	502	Васильково	756
Большой Карабчеев	1253	Васьково	243
Большой Ржавец (Полетвин)	1084	Васьковичи (см. Поповка)	
Большой Сабск	22	Васьковцы	874
Большой Самбор	1096	Вдовец	51
Большево	121	Вевереск (см. Костенево)	
Боржава (см. Вары)		Велиж	64
Борзна	426	Великие Луки	30
Борилово	583	Великий Листвин	446
Борисковичи (см. Борочицы)		Великий Устюг (Устюг)	547
Борисов-Глебов (см. Вакино)		Великий Чернятин (Чернятин)	904
Борисполь	989	Велинское	59
Борки	338,965	Велисто	61
Борколабово	172	Верещин	778
Бородино	140	Веря	648
Боромель	856	Вертязин (см. Городня)	
Борочицы (Борисковичи)	833	Верхне-Ясенская	146
Борщовка	862	Верхнее Подгоричье (Верхние Подгорки)	615
Борщово	379	Верхний Городец	386
Борщово (Брашева)	686	Верхняя Крошовка	1302
Боярка	961	Верхняя Руда (Жабачев)	486
Боярщина	60	Верхолесье	428
Брагин (Брягин)	354	Веселиновка	1324
Браженка	945	Вета Почтовая (Звенигород)	967
Браньск (Брынеск)	818	Ветлы	322
Браслав	110	Викторов	1210
Брест (Берестий)	811	Ви́ла-Ярузкая	1270
Броварки	1146	Вининцы (Войницы)	1326
Брусилов	449	Вирево (Бирево)	513
Брутово	757	Витачев (Витичев)	975
Брыков	871	Витачев (Святополч-Михайлов)	976
Брынеск (см. Браньск)		Витебск	87
Брынь	606	Вицин	175
Брянск, Чашин Курган	371	Владимир	747
Брянск (Дебрянск)	372	Владимир-Волынский (Володимерь)	795
Бубновская Слобода	1000	Владимировка	364
Бугрин	889	Влодава (Володава)	808
Буда-Толстолесова	444	Водецкое (Герасимово)	374
Будаево	498	Водотиев	950
Бужиски	817	Возвягль (см. Новгород Волынский)	
Бужск	781	Воинская Гребля (Воинь)	1130
Бужск (Бужеск)	782	Воино (см. Кривцово)	
Буки	1055	Воинь (см. Воинская Гребля)	
Бунякино	1043	Воищина (см. Церковище)	
Бурдуково	1318	Войницы (см. Виницы)	

Войтовцы	1289	Германы (Днепровка)	164
Волжино (Красная Слободка)	394	Гиревка (см.Шевченково)	
Волица (см.Стебливка)		Глебль (см.Красный Колядин)	
Волковцы	1248	Глебовка	1259
Волковыск	303, 304	Глебово Городище (Глебов)	697
Волконское	388	Глинск	885, 1154
Вологда	546	Глинск (Глинеск)	1105
Володарка (Володарев)	1046	Глинское	783
Волокитино (Дорошевка)	1039	Глубочок	886
Волоколамск (Волок Ламский)	510	Глухов	1034
Волосковцы	431	Глыбока	1188
Волочек (см.Нахимовское)		Гневна	712
Волхов	45	Гневушево (Снопково)	555
Волхово-Доброе (см.Большая Добрая)		Гнездово	148
Волынцево	1029	Гнездово (Ольшанское)	149
Вонлярово	152	Гнилица	1181
Воньки	325	Гоголев (Русотина)	988
Воргол	1040	Головно	824
Воробейня (Воробиин)	393	Головуров	1320
Вороблячин	770	Гологоры (Голые Горы)	1204
Воробьево	408	Голограды	1243
Ворожба	1142	Голубково	18
Воронино	25	Голынка	290
Воронков	1319	Гомель (Гомий)	276
Воротнино	141	Гонючево	563
Воротынск (Воротынеск)	619	Горбачи	154
Воротынцево	569,570	Горбуновщина	328
Воря (см.Громово)		Горваль (Горволь)	224
Восвяч (см.Усвяты)		Горзвин	847
Вручий (см.Овруч)		Горки	415, 1044
Всеволож Волынский (см.Старгород)		Горки (Перевитеск)	695
Всеволож Черниговский (см.Сиволож)		Горные Шеровцы	1185
Вселуг (Селук)	477	Город	1179
Вслоним (см.Слоним)		Городена	691
Вщиж	367	Городенск	1016
Вьяхань (см.Городище)		Городец (см.Бежецк)	
Выгуровщина (Городец)	472	Городец (р.Волга)	544
Выползово	471	Городец (см.Выгуровщина)	
Вырка	586	Городец (Городецкое оз.)	20
Вырь (см.Белополье)		Городец (см.Городок)	
Высокое	256	Городец (р.Горынь)	899
Высоцк	295,901	Городец (р.Мнюта)	109
Вышгород	200,706	Городец (оз.Селигер)	481
Вязьма	122	Городец (р.Словечны)	929
Гайворон	1097	Городец (оз.Стерж)	475
Гайшин	1325	Городец-I (р.Ушача)	100
Галич (Галич Мерьский)	539	Городец-Мещерский (см.Касимов)	
Галич (см.Крылос)		Городец на Мологе (см.Загородье)	
Галичичи (см.Гальчино)		Городец Остерский (см.Остер)	
Гальчино	647	Городецкий остров	4
Гать	553	Городище	946, 1191, 1228, 1283
Гдень	358	Городище (р.Березина)	209
Георгий	1305	Городище (р.Березуй)	636
Герасимово (см.Водецкое)		Городище (р.Брагинка)	353

Городище (Брестская обл.)	327	Гочево	1134
Городище (р.Великая)	12	Гоща	888
Городище (Витебская обл.)	93	Гощь	439
Городище (р.Волхов)	44	Греск	331
Городище (Вьяхань)	1092	Грибовка	1316
Городище (р.Десна)	419	Грива	9
Городище (р.Дебря)	624	Гривы	496
Городище (Домагощ)	576	Григоровка	985
Городище (р.Дыма)	125	Гринчук	1250
Городище (Изяславль)	869	Грицев	914
Городище (Калининская обл.)	476	Грицевка	1099
Городище (Клещин)	520	Гришанцы (см.Тростянец)	
Городище (р.Крома)	551	Гришово	635
Городище (р.Лава)	48	Гробыско	1208
Городище (р.Лупа)	160	Гродно (Городен)	308
Городище (Минская обл.)	203,341	Грозницы	1240
Городище (Мстиславль)	750	Громово (Воря)	740
Городище (Песочен)	995	Грубешев (см.Хрубешув)	
Городище (оз.Плещеево)	521	Губин	907
Городище (р.Птичь)	343	Губник	1304
Городище (Ратское)	1006	Гуливцы	1286
Городище (Рюриково)	42	Гульск (Гольск)	920
Городище (р.Сервечь)	278	Гуричев (см.Бобровицы)	
Городище (Строчицкое)	340	Гута Райгородская	1299
Городище (р.Сясь)	49	Гуща	798
Городище (р.Удай)	1115	Гущино	454
Городище (р.Уса)	311	Давид-Городок	903
Городище (Фоминское)	503	Довыдова Боженка	199
Городище (р.Черногузка)	843	Даниловка	156, 837
Городище (Чудское оз.)	1	Дарабаны	1264
Городищи	746	Дашково	700
Городна	133	Деболовская	531
Городница	1223	Дебрянск (см.Брянск)	
Городное	1155	Девятая	132
Городня	590	Дедилово (Дедославль)	591
Городня (Вертязин)	509	Демидов	964
Городня (Новгородок)	670	Демидовка	834
Городок	27,71,193,313	Денисовка	714
Городок (Городец)	1252	Деребуж	245
Городок Надбужный (Волынь)	794	Деребчин	1268
Городок (Соляной Городок)	1198	Деревич (см.Большие Деревичи)	
Городок (Стайки)	232	Деревна	296
Городок (Тушково)	671	Дерешево	1266
Городок (Чернеч-городок)	829	Дермань (см.Устенское)	
Городск	941	Джуринцы	1301
Гороховец	764	Дзиенциолы	815
Горошино (Горошин)	1122	Дмитров	514
Горошков	189	Днепровка (см.Германы)	
Горск	442	Доброе	748, 1311
Горы	62,88,253	Довбыш	916
Горький (Нижний Новгород)	545	Долгое	1164
Горышон (см.Тростино)		Домагощ (см.Городище)	
Горяне	167	Донец (см.Карачевка)	
Горячинцы	1258	Дорогобуж	129,890

Дорошевка (см.Волокитино)		Завадов	1199
Дорошковка	248	Загорины	345
Дракино (Лобыньск)	653	Загородье (Городец на Мологе)	527
Дрисвяты	108	Зайончки	820
Дорогобыч	1195	Зайцево	574
Дроков Старый	269	Залесье	1214
Дрохичин Надбужский (Дорогичин)	816	Залужье	926
Дружба	922	Залучье (Березовец)	482
Друцк (Дрютеск)	180	Заорешье	19
Дубики (Дубок)	1166	Заполье	395
Дубна (см.Усть-Дубенская)		Заречное	860
Дубно (Дубен)	840	Заречье (Новгород Малый)	970
Дубок (см.Дубинки)		Зарой (см. Разрытое)	
Дубровица	900	Зарубинцы (Заруб)	983
Дулебы	210	Заселье (Новое)	244
Дульцево	118	Заславль	213
Дьяково	680	Заславль (Изяславль)	214
Дымокуры (Кисели)	178	Заспа	194
Дядьково	702	Заставное	787,788
Еганово	684	Затурцы	825
Езерище	95	Захарово	549
Екимауцы	1275	Зборово	176
Елатьма	734	Зборск	220
Елизово (Углаты)	222	Збочно	300
Елшино	711	Збраньки	933
Ельня (Елна)	359	Збыраж (см.Старый Збараж)	
Ельцы	483	Звенигород	676,1202
Епишево	265	Звенигород (см.Вета Почтовая)	
Ерсика (см.Шлосберг)		Зверовичи (Красн)	161
Ерши Ладыжицы (Лодейницы)	150	Здвижень (см.Макаров)	
Еськово	134	Здвиживка	952
Жабачев (см.Верхняя Руда)		Здитово (Здитов)	324
Жабынь	589	Зеленче (Теребовль)	1230
Жары	634	Зеленый Гай	1138
Ждамирово	638	Земплин	1171
Желнь (см.Жовнино)		Злобинка Верхняя	398
Желохово	616	Зметнев	420
Ження Великая (см.Изведково)		Золотилово	504
Жерновка	155	Золотоноша	1002
Жешув (Ряшов)	773	Зубцов	494
Жидачев (Жидичев)	1201	Иван (см.Ржищев)	
Жидичин	855	Иваники	123
Жировцы	293	Иваниничи	838
Житомир (Житомель)	938	Иванков	948, 990
Жичицы	69	Ивановка	458
Жовнино (Желнь)	1128	Ивань (Селище)	335
Жовнино	1129	Ижеславль (Изяславль Рязанский)	710
Жокино	708	Изборск (см.Староизборск)	
Жорнице	1290	Изведово (Ження Великая)	479
Жорновка	960	Изяславль	868
Жуевка	580	Изяславль (см.Городище)	
Жужлянка	219	Изяславль Полоцкий (см.Заславль)	
Журавное	1152	Изяславль Смоленский (см.Сеславль)	
Заборье	75,77	Ильинская	628

Индура	306	Кирово (Рыковка)	416
Иньково	65	Киселёвка	413
Исаков	1217	Кисели (см.Дымокуры)	
Искоростень (см.Коростень)		Китаево (Пересечен)	966
Истожек (см.Стожок)		Кишеньки	1157
Истра (Сурожик)	677	Клевань (Колывань)	883
Кавско	1196	Клембовка	1271
Кагарлык	1077	Клемятино	126
Кадом	731	Клепачи	1095
Казарь	704	Клецк (Клеческ)	329
Кайболово	24	Кленцин (см.Городище)	
Каленики	1001	Клименки	80
Калинин (Тверь)	506	Климово (Осечен)	488
Калинковичи	344	Кличен	485
Калиус (см.Калюс)		Ключ	76
Калуга	639	Кляземский Городок (Стародуб)	761
Калчуга	678	Кнышевка	1145
Калюс (Калиус)	1263	Княжое	719
Каменец	812	Кобзево (см.Переверзево)	
Каменец (см.Новый Мирополь)		Кобрин	810
Каменец-Подольский	1255	Кобуд (см.Староконстантинов)	
Каменка	310	Ковали	79
Каменка (см.Лепехи)		Ковшары (Покровка)	227
Каменное	1143	Кодеи	809
Камень	101	Козельск	608
Камно (Комно)	15	Козероги	463
Камынино	578	Козин	1080
Канев	997, 998	Козлин	897
Канье	777	Козловцы	627
Капустницы	1227	Кокнесе (Кукейнос)	116
Капыстичи	1022	Кокешкино (Сижка)	489
Карабановичи	163	Кологаривка	1247
Карабчеево	1052	Колодяжное (Колодяжин)	912
Караковичи	361	Коломна	690
Карачев	370	Коломыя	1174
Карачевка (Донец)	1160	Колтово (Колтеск)	662
Карачковцы	1254	Колывань (см.Клевань)	
Кардон	94	Колычевка	462
Карманово	499	Колычево	229
Картавцево	644	Комайск	202
Касимов	729	Комаровское	554
Касимов (Городец-Мещерский)	730	Комов (см.Кумов)	
Каспля	67	Кононча	1086
Кастрица	102	Константиново	1094
Кастыри	240	Копыль	330
Качановичи-2	316	Копысь	169
Кашаны	469	Корец (Корческ)	925
Кашин	523	Коржовка	1295
Кветунь	391	Корнеев	1220
Кетри	595	Коробов	1162
Кидекша	753	Коробчеево	692
Киев	201	Коровель (см.Шестовицы)	
Киевцы	208	Коропец	1215
Кириллово	605	Коростень (Искоростень)	932

Коростышев	940	Кучар (см.Кучерово)	
Корсунь-Шевченковский (Корсунь)	1074	Кучелмин (см.Непоротово)	
Корчевка	942	Лабодино	587
Коршов	845	Ладога (см. Старая Ладога)	
Косицкое	17	Ладыжин	1303
Косовское	1045	Лановцы	863
Коссово	291	Лахтеево	226
Костенево (Вевереск)	288	Леваши	188
Кострома	540	Левенка (Левинка)	402
Котельница (см.Старая Котельня)		Левки	168
Которск	16	Лелёв	352
Кочерово (Кучар)	943	Ленинское (Спасское)	1042
Кошевичи	81	Ленковцы	1186
Кошелево	560	Леньково	412
Кошели	301	Леоново	656
Крапива	598	Лепехи (Каменка)	625
Крапивное	1158	Леплява	996
Красн (см.Зверовичи)		Лещиновка	1026
Красная Гора (Попова Гора)	260	Лида	283
Красная Горка	153	Липино	1013
Красная Слободка (см.Волжино)		Липицы	495
Красное (Красн)	972	Липовое	1098
Красное утро (Божки)	1041	Лисичники	1235
Красный Колядин (Глебль)	1100	Листвин	880
Красныстав (Щекарев)	776	Листвин (см.Малый Листвин)	
Кременец	835	Литвиновичи	1040a
Крестцы	528	Литвиново	7
Кривцово (Воино)	726	Литовеж	790
Кричев (Кречют)	249	Литовск	274
Кричев	250	Лихарево	718
Кромы (Кром)	552	Лице	851
Кропотова (Баскач)	663	Лобыньск (см.Дракино)	
Крохино (Белоозеро)	530	Логойск (Логожеск)	204
Круглеца	564	Лодейницы (см.Ерши-Ладыжицы)	
Крупа	852	Лоев	191
Крутицы	1314	Лоевцы	1300
Крылос (Галич)	1209	Локна	579
Кснятин Залесский (см.Скнятино)		Ломачицы	1239
Кснятин Залесский (см.Снетин)		Лопасна (см.Хорошевка)	
Кузьмодемьянское	534	Лоск	314
Кудинка (Кудин)	1281	Лотовиново	241
Кукейнос (см.Кокнесе)		Лтава (см.Полтава)	
Кукуй	1309	Лубны (Лубен)	1117
Кулешово	601	Лубянка (Белгород Рязанский)	709
Кульчицы (Острее)	307	Лужки	659
Кульчицы	1192	Лужки (см.Пашково)	
Кумов (Комов)	800	Лука	1219
Кунисовцы	1221	Лукашевка	1277
Кураж	881	Лукино	763
Курбаты	54	Луковня (Луковка)	683
Куриловка	1135	Лукомль	92
Курозново	437	Лукомье (Лукомль)	1124
Курск	1011	Луначарск	187
Куты	1180	Лунево	581

Луковицы	694	Мельница	828
Луцк (Луческ)	853	Менеск (см.Минск)	
Лучин	182, 183	Мерцаловка	556
Львов	1200	Мешково	1008
Льгов (Ольгов)	1016а	Мещовск (Мещеск)	609
Льнозавод	99	Мещовск	610
Любар (Болохов)	909	Миклашевский (Малотин)	1004
Любатовка	266	Микулино	78
Любачув (Любачев)	772	Микулино-городище	512
Люберцы	1323	Микулинцы (Микулин)	1229
Любеч	195	Милевичи Западные	336
Любно	37	Милеск (см.Новомыльск)	
Любны	277	Минск (Менеск)	217
Любожичи	381, 382	Мирогоща	839
Любомль	822, 823	Мирятичи (см.Ляды)	
Любутск (см.Троицкое)		Митино (Ужеск)	698
Любче	857	Михайлов	707
Любша	47	Михайловское	11
Ляды (Мирятичи)	162	Михалево	117
Ляховичи	326	Михалево-2 (Большевик)	223
Ляшковцы	423	Михнов	866, 867
Лящевка	1131	Мическ (см.Радомышль)	
Магала	1183	Могилев	171
Мда	3	Могрица	1137
Мазепинцы	1058	Могутово	741
Мазолово	239	Можайск	672
Макаров (Здвижень)	951	Мозырь	346, 347
Макошино (Хоробор)	424	Моисеево	1018
Малая Сквирка	1048	Молвотицы	34
Малая Слободка	1031	Молодия	1189
Малая Терееввка	355	Моровск (Моровиеск)	465
Малин	947	Мосальск	630
Малое Давыдовское	752	Москаленки	1070
Малое Ситно	96, 97	Москва	679
Молотин (см.Миклашевский)		Московцы (см.Масковичи)	
Малоярославец	649	Мотыжин (Мутижир)	963
Малые Грибовичи	780	Мощаница	870
Малый Бохот	478	Мощины (Мащин)	631
Малый Букрин	984	Мстибово (Мстибогов)	302
Малый Листвин (Листвин)	455	Мстиславль (см.Городище)	
Марево	33	Мужитино	603
Марковское	410	Мукачев	1169
Масковичи (Московцы)	111	Мунарев (см.Большая Снетинка)	
Масловка	1081	Муравица	841
Маслово	558, 1012	Мутижир (см.Мотыжин)	
Матвеевка	1127	Муром	736
Матюнино	641	Мутыщино	127
Мацковцы (Снипород)	1119	Мценск	575
Машкауцы	1278	Мшанка	717
Медвежье (Посад)	1102	Мьгто	284
Медвин	955	Мядель	318
Меджибож (Межибожье)	1279	Набутов	1075
Мельник	814	Навля	378
Мельники	1003	Навозы	197

Нагоряны	1187	Новый Тараж	1225
Надбилье	21	Новый Торг (см.Торжок)	
Надворная	1173	Норинск	934
Наквасино	130	Носовка (Носов)	987
Накрышки	287	Обложки	1035
Нахимовское (Волочек)	119	Ободрова (см.Бобыри)	
Неданчичи	196	Оболенское (Оболенск)	652
Недригайлов (Попашь)	1093	Оболовь (Блеве)	368
Неждино	673	Овруч (Вручий)	935
Нежин (Уненеж)	468	Огарёв Холм	533
Незнаново	716	Огородники	286
Некасецк	317	Одерады	893
Непоротово (Кучелмин)	1265	Одоев	599
Нерехта (Нерехот)	536	Озерщина	186
Несвиж	312	Ознобищено	738
Несолонь	921	Оковцы	490
Неятин (см.Ягнятин)		Окопы	1245
Нижний Новгород (см.Горький)	545	Олевск	928
Нижний Струтин	1206	Олеско	831
Нижняя Городня	655	Олешков	1176
Никандрово	40	Олинькалнс	115
Никасицы	73, 74	Олсуфьево	366
Никитино	722	Ольгов (см.Льгов)	
Никитино (Новый городок Ольгов)	723	Ольгов (см.Новоселки)	
Никифоровское	360	Ольшанское (см.Гнездово)	
Никола	124	Ольшево	285
Никола-Немошный	120	Омговичи	332
Николаевка	433, 1072	Ометинцы	1293
Николо-Ленивец	637	Онишковцы	873
Никольская	640	Онут	1238
Никольское	497	Опалин	797
Ницаха	1149	Опеченский Посад	1307
Нобель (Небель)	830	Оптенъ	438
Новая Слобода	1027	Оранное	953
Новая Слободка	1313	Оргощ (см.Рогощи)	
Новгород	43	Орельско (см.Арельск)	
Новгород-Волынский (Возвягль)	919	Ормино	268
Новгород Малый (см.Заречье)		Орша (Рша)	166
Новгород-Северский	414	Орша	508
Новгородок (см.Городня)		Осечен (см.Климово)	
Новогрудок (Новгородок)	282	Осовец	742
Новое (см.Заселье)		Осовик	362
Новое село	592	Остапковцы	1251
Ноовомыльск (Милеск)	882	Остер (Городец Остерский)	470
Новосады	309	Острее (см.Кульчицы)	
Новоселки	211, 305, 791, 884	Острог	878
Новоселки (Ольгов)	705	Остроги (Растовец)	665
Новосиль	571	Острожец	850
Новые Дольцы	585	Острошицкий Городок	206
Новый Болецк	86	Осыно	105
Новый Глыбов	198	Ошково	735
Новый городок Ольгов (см.Никитино)		Паволоч	1054
Новый городок (см.Погорелое городище)		Падзёры (см.Большие Падеры)	
Новый Мирополь (Каменец)	913	Палатки	633

Панино	70	Подгородье (Рогатино)	1205
Парня (Парнянское)	380	Подгорцы (Плеснеск)	1224
Парфенково	511	Подмоклово	654
Пархомовка	1297	Подол (см.Фрузиновка)	
Пархуты	298	Поздеево	568
Переславль-Залесский (Переяславль)	522	Покровка (см.Ковшары)	
Пашково	396	Покровское	682
Пашково (Лужки)	550	Покры	813
Пацынь	363	Полибино	29
Пекари (Родня)	999,1088	Полкостень (см.Повстень)	
Перебыковцы	1241	Полново	1308
Переверзево (Кобзево)	1007	Половецкий	1069
Перевитеск (см.Горки)		Полонное	915
Перволока	1113	Полоцк	98
Перевореск (см.Пшеворск)		Полошки	1036
Перемиль	832	Полствин (см.Большой Ржавец)	
Перемога (Ядловка)	1322	Полтава (Лтава)	1156
Перемышль	614	Понизовье	205
Перемышль (см.Пшемысль)		Попашь (см.Недригайлов)	
Перемышль (см.Русское Сатино)		Попелюхи	1267
Переров	339	Попова Гора (см.Красная Гора)	
Пересечен (см.Китаево)		Поповка (Васьковичи)	257
Пересопница	894	Порхов (Старое Порховское)	26
Переяслав-Хмельницкий (Переяславль Русский)	993	Посад (см.Медвежье)	
Переяслав-Хмельницкий (Устье)	994	Посады	518
Переяславль-Русский (см.Переяслав Хмельницкий)		Посников	892
Переяславль-Рязанский (см.Рязань)		Посудичи	406
Пески	36, 377	Потелич (Телич)	784
Песочен (см.Городище и Скоробогатки)		Поточище	1222
Песчахи	50	Пояны	1272
Петровское	600, 1150	Преображенское	144
Пешки	1071	Привитов	910
Пилипы Хребтиевские	1261	Прилуки	58
Пилички	66	Прилуки (Прилук)	1111
Пилява	1083	Прислон	517
Пинск	323	Пристромы	992
Пировы Городища (Ярополч)	762	Прихабы	622
Пирятин	1114	Прокунино	760
Плесецкое	958	Пронино	612
Плѣс (Плѣсо)	541	Пронск (Проньск)	713
Плеснеск (см.Подгорцы)		Пропошеск (см.Славгород)	
Плотицыно (Никольское)	573	Процев	968
Побережье	1211	Прудники	107
Повстень (Полкостень)	1112	Прупой (см.Славгород)	
Погар (Радогощ)	407	Прусы (см.Бушево)	
Погорелое городище (Новый городок)	505	Псков	14
Погост	759	Пурневичи	279
Погуляевка	247	Путивль	1030
Подберезы	35	Пушкари	411
Подборки	613	Пшеворск (Перевореск)	774
Подвербцы	1218	Пшемысль (Перемышль)	767
Подгородная	1232	Радецкая Болярка	930
		Радогощ	389
		Радогощ (см. Погар)	

Радогоща	280	Русотина (см.Гоголев)	
Радомля	255	Рша (см.Орша)	
Радомышль (Мическ)	944	Рыбица Великая	1136
Радошковичи	315	Рыковка (см.Кирово)	
Радутино	384	Рыльск	1024, 1025
Радчина	139	Рюриково (см.Городище)	
Радчино	385	Рюхово	270
Разино	917	Рябцево (Стародуб?)	271
Разрытое (Зарой)	267	Рязань (Переяславль-Рязанский)	701
Рай	237	Ряшов (см.Жешув)	
Рай (см.Яревище)		Сабаров	1285
Райки	936	Саварки	1066
Ранняя Речка	221	Сажки	1287
Рассуха (Росусь)	405	Сайчики	805
Растовец (см.Белиловка)		Саков (см.Сальков)	
Растовец (см.Остроги)		Салов	1079
Растуново	687	Салтыков-Девица	435
Ратно	321	Сальков (Саков)	977
Ратмино (см.Усть-Дубенская)		Самбурово	623
Ратнюки (Ратюны)	112	Санники (Санюки)	299
Ревное	1182	Санок	765, 766
Редичев	418	Сапогово	1009
Редькино	559	Сапожин (Сапогынь)	924
Речица	185	Сары	1147
Ржавец	72	Сахновка	1076
Ржев (Ржевка)	492	Сверилеск (см.Северское)	
Ржищев (Иван)	979	Светиловичи	261
Римов (см.Большая Буримка)		Светильня	1321
Рогатино (см.Подгородье)		Свиридовка	1110
Рогачев	177	Свирковка	234
Рогово	399	Свирь	319
Рогощи (Оргощ)	456	Свислочь	212
Родня (см.Пекари)		Святополч-Михайлов (см.Витачев)	
Рождественское	1133	Северское (Сверилеск)	688
Рожково	582	Севск (Севско)	390
Розваж	887	Седнев (Сновск)	447
Романово	664	Селище	272, 273
Ромны	1103	Селище (см.Ивань)	
Ромны (Ромен)	1104	Селук (см.Вселуг)	
Ропск Новый (Ропеск)	440	Сельское	53
Росава	1078	Сельцо	39
Рославичи (см.Красное)		Сельцо Колокольцево	744
Рославль (Ростиславль)	242	Селяне	56
Ростиславль	666	Семенов	1231
Ростов	532	Семеновское	699
Ростовцы	1246	Семков Городок	216
Росусь (см.Рассуха)		Семоц (см.Суемцы)	
Рубцово	703	Семиренки	905
Рудня Новая	230	Семьинское	745
Рудь	1276	Сенево	643
Ружин	1050	Сенин (Синий мост)	404
Руса (см.Старая Русса)		Сенча	1108
Русское Сатино (Перемышль)	681	Сенча (Синец)	1107
Русовщина	1091	Сергово	1306

Серенск	611	Старая Рязань	724
Серпейск	629	Старая Ушица (Ушица)	1260
Серпухов	657	Старгород (Всеволож)	789
Сеславль (Изяславль)	262	Старинково	567
Сиволож (Всеволож)	467	Стародуб	401
Сижка (см.Кокошкино)		Стародуб (см.Кляземский Городок)	
Синск	104	Стародуб (см.Рябцево)	
Синьково	515	Старое	978
Синюково	572	Старое Порховское (см.Порхов)	
Скирче	846	Староизборск (Изборск)	6
Скнятино (Кснятин)	519	Староконстантинов (Кобуд)	906
Сковородкино	128	Старопочепье	397
Сковоротынь	491	Староселье	858
Скоробогатки (Песочен)	1106	Старо-Борисов	207
Слабино	461	Старые Безрадичи (Тумащ)	971
Славгород (Прупой, Пропошеск)	251	Старый Город	1019
Слепцово	264	Старый Збараж (Збыраж)	1226
Слободка	375, 376	Старый Синец	565
Слободское	1167	Старый Острополь	908
Слоним (Вослоним)	292, 294	Старый Чарторыйск (Черторыеск)	859
Слуцк (Случеск)	334	Старый Шклов	170
Случевск	409	Стахорщина	417
Смидин	827	Стеблев	1073
Смилово	157	Стебливка (Волица)	879
Смоленск	147	Стебник	1194
Смолино	464	Стекольная Слобода	1312
Снетин (Кснятин)	1109	Стенка	1216
Снипород (см.Мацковцы)		Степановское	500
Сновск (см.Седнев)		Степанцы	1082
Снопково (см.Гневушево)		Степань	898
Снятин	1175	Стерж	473
Сокаль	786	Стожок (Истожек)	836
Сокол	484	Столин	902
Соколов Брод	1053	Столшин	923
Соколовка (см.Щучье)		Столпцы	720
Солницы	1296	Столпье	802
Солодилово	1165	Сторожинец	2
Соляной Городок (см.Городок)		Страдач	1197
Соль Великая (см.Большие Соли)		Стрелатово	137
Сонсядка (Сутеска)	775	Стрелковка	650
Сосница	23, 429	Стрельск	349
Спас	618, 1190	Стрешин (Стрижев)	192
Спас (Спасское)	620	Стрижево	91
Спас-Перекша	632	Строчицкое (см.Городище)	
Спасск-Рязанский	725	Ступница	1193
Спасское	421, 758	Сугрово	1014, 1015
Спасское (Спаш)	561	Судаково	1163
Спасское (см.Ленинское)		Судовая Вишня	768, 769
Стайки (см.Городок)		Суемцы (Семоц)	918
Станишовка	939	Суздаль	754
Старая Котельня (Котельница)	937	Сумы	1140
Старая Ладога (Ладога)	46	Супруты	597
Старая Руза	675	Сураж	82, 887
Старая Русса (Руса)	28	Суражское городище (Сураж)	821

Сурожик (см.Истра)		Тушково (см.Городок)	
Сусловцы (Божский)	1282	Тшлыково (см.Шлыково)	
Сутенска (см.Сонсядка)		Углаты (см.Елизово)	
Сутоки	8	Углич (Угличе поле)	524
Сухолесье	1062	Уварово	621
Тагино	548	Угруск (Угровеск)	806
Тарасовка	1125	Ужгород	1168
Тарговица	842	Ужеск (см.Митино)	
Тарнув (Тернава)	804	Уляники	981
Тарту (Юрьев)	5	Уляхино	728
Ташань	1327	Уненеж (см.Нежин)	
Тверь (см.Калинин)		Унжа	543
Телегиевка	1291	Урмань	1213
Телиженцы	1284	Урыч (Тустань)	1203
Телич (см.Потелич)		Усвяты (Восвяч)	83,84
Темгенево	732	Устенское (Дермань)	876
Теплынь	342	Устилуг (Устилог)	796
Тептиевка	1068	Усть-Волма	41
Теребовль (см.Зеленче)		Усть-Дубенская (Дубна)	516
Терехово	727	Устье (Бискупье)	1244
Тернава (см.Тарнув)		Устье (см.Переяслав-Хмельницкий)	
Терны	1089	Устюжна (Устюжна железнодорожная)	529
Тетерино	181	Уханье (см.Хусынье)	
Тешилов	658	Ушица (Ушеск)	931
Тимофеевка	1315	Ушица (см.Старая Ушица)	
Тисменица (Тисмяница)	1212	Ущерпье	275
Титово	1005	Федоровка	1310
Титово-Мотыка	557	Федоровка (Тудоров)	1243
Тихановщина	151	Федотково	626
Тихомль	865	Фесковка	430
Толстодубов	1032	Фитьков	1172
Топаль Малый	436	Фоминское (см.Городище)	
Тополи	1139	Фрузиновка (Подол)	954
Топтыково	593	Халепье (Халеп)	974
Торопец	55	Харино	135
Торхово	596	Хатунь	660
Торческий (см.Шарки)		Хелм (Холм)	803
Торчин	854	Хиславичи	231
Трилесье	1056	Хитцы	1116
Тростенское	674	Хлепень	501
Тростино (Горышон)	487	Хмельна	1087
Тростянец	779	Ховдиевка	443
Тригорское	10	Ховзовка	1038
Тригубово	235	Ходоров	982
Триполье (Треполь)	973	Холм	32
Троицкое (Любутск)	642	Холок	1159
Тростянец (Гришанцы)	986	Хоробор (см.Макошино)	
Трубчевск (Трубецк)	387	Хорошевка (Лопасна)	661
Тудоров (см.Федоровка)		Хорошево	1161
Тумащ (см.Старые Безрадици)		Хотимир	1177, 1178
Турейск (Турийск)	289	Хотимль-Кузьменково	607
Турийск	826	Хотин	1249
Туров	337	Хотомыжск (Хотомышль)	1148
Тустань (см.Урыч)		Хотошина (Хотшин)	480

Хотьковка	392	Шепель (Шеполь)	848
Хотылево	365	Шестовицы	459
Хотяны	236	Шестовицы (урочище Коровель)	460
Хребтиев	1262	Шибанец	369
Хрубешуев (Грубешев)	793	Шишки (Шишковка)	441
Хусынье (Ухани)	799	Шкрабово	445
Царевка	1274	Шлосберг (Ерсика)	113
Царево	739	Шлыково (Тшлыково)	577
Цветынь	562	Шпилевка	1141
Цель	218	Шуклинка	1010
Церковище (Воищина)	143	Шульгино	131
Цецыно	1184	Шумово	566
Чаадаево	737	Шумское (Шумеск)	872
Чаплин	190	Щекарев (см.Красностав)	
Чаруков	844	Щербы	1037
Чекалин	602	Щукино	645
Чемеровцы	1237	Щучье (Соколовка)	667
Чепилевка	1061	Юдичи	174
Червень (см.Чермно)		Юракино	715
Червоне	1292	Юревичи	350
Черкасово	165	Юрковцы	1298
Чермно (Червень)	792	Юрьев Киевский (см.Белая церковь)	
Черная Заводь	538	Юрьев Новгородский (см.Тарту)	
Чернев	356	Юрьев-Польский	743
Чернецово	103	Юрьеvec	542
Чернеч-городок (см.Городок)		Юрьевка	457
Чернигов	452, 453	Юрьево	263
Чернобыль	351	Юшково	689
Черногородка	959	Ягнятин (Неятин)	1051
Черное	184	Ядловка (см.Перемога)	
Чечерск (Чичерск)	258	Ядутин	427
Чикаловичи	357	Яжелбицы	38
Чурилово	106	Якиманское	755
Чутовка	1126	Ямполье	228
Чучин (см.Балыко-Щучинка)		Яново	173, 297
Шабалинов	422	Яревище (Рай)	320
Шавнево	252	Яроповичи (Ярополч)	956
Шапырево	145	Ярополч (см.Пиравы Городища)	
Шаргород	1269	Ярослав (Ярославль Галицкий)	771
Шарки	1063	Ярославец	1033
Шарки (Торческий)	1064	Ярославичи	849
Шатуновка	1021	Ярославль	535
Шевченково (Гиревка)	1101	Ярцевка	254
Шевченково	1207	Ястрембиха	1294

СПИСОК СОКРАЩЕНИЙ

- АИЗ — Археологические известия и заметки
АО — Археологические открытия
АП — Археологічні пам'ятки УРСР
АС — Археологический съезд
ВДИ — Вестник древней истории
ВОМПК — Виленское отделение Московского предварительного комитета
ВУАК — Всеукраинский археологический комитет
ГАИМК — Государственная академия истории материальной культуры
ГИМ — Государственный исторический музей
ЖМНП — Журнал Министерства народного просвещения
ЗВУАК — Записки Всеукраинского археологического комитета
ЗОРСА — Записки Отделения русской и славянской археологии Русского археологического общества
ЗРАО — Записки Русского археологического общества
ИА АН УССР — Институт археологии Академии наук УССР
ИАК — Известия археологической комиссии
ИКУАК — Известия Калужской ученой архивной комиссии
КГУАК — Курская губернская ученая архивная комиссия
КСИА АН УССР — Краткие сообщения Института археологии Академии наук УССР
КСИА — Краткие сообщения Института археологии Академии наук СССР
КСИИМК — Краткие сообщения Института истории материальной культуры Академии наук СССР
МГУ — Московский государственный университет
МАО — Московское археологическое общество
МАР — Материалы по археологии России
МДАПВ — Матеріали і дослідження з археології Прикарпаття і Волині
МИА — Материалы и исследования по археологии СССР
МИСО — Материалы по изучению Смоленской области
МПК — Московский предварительный комитет
ОАК — Отчет археологической комиссии
ОУАК — Орловская ученая архивная комиссия
ПАО — Псковское археологическое общество
ПИДО — Проблемы истории докапиталистических обществ
ПИФР — Проблемы истории феодальной России
Працы I — Працы катэдр археолёгіі Беларускай АН
Працы II — Працы археолёгічнай камісіі Беларускай АН
Працы III — Працы сэкцыі археолёгіі Беларускай АН
РАНИОН — Российская ассоциация научно-исследовательских институтов общественных наук
РГО — Русское географическое общество
СА — Советская археология
САИ — Свод археологических источников
СКНИИ — Смоленский краеведческий научно-исследовательский институт
СЭ — Советская этнография
ТУАК — Таврическая ученая архивная комиссия
Тр.АС — Труды археологического съезда
ХАМ — Хроніка археології та мистецтва
WA — Wiadomości archeologiczne
ZOW — Z otchłani wieków

ОГЛАВЛЕНИЕ

Предисловие (<i>от редактора</i>)	3
Введение	6
Общая характеристика древнерусских городищ	16
Типология и хронология древнерусских городищ	28
Опыт социально-исторической классификации древнерусских городищ	38
Заключение	46
Иллюстрации	52
Свод памятников	55
Бассейн Чудского и Псковского озер	57
Бассейн реки Великой	58
Бассейн р. Полюсы	59
Бассейн р. Луги	59
Бассейны малых рек, впадающих в Финский залив	60
Бассейн р. Шелони	60
Бассейн р. Полисти	61
Бассейн р. Ловати	61
Бассейн р. Пола	61
Бассейн р. Мсты	63
Бассейн р. Волхов	63
Бассейн Ладожского озера	64
Бассейн р. Западной Двины	65
Бассейн верхнего течения р. Днепр (от истоков до устья р. Друть)	72
Бассейн верхнего течения р. Днепра (от устья р. Друти до г. Киева)	79
Бассейн р. Березины	81
Бассейн р. Сож	84
Бассейн р. Неман	90
Бассейн р. Припяти (без правых притоков)	95
Бассейн р. Десны	99
Бассейн р. Волги	112
Бассейн р. Сухоны	122
Бассейн верхнего течения р. Оки (от истоков до устья р. Зуши)	123
Бассейн р. Нугри	126
Бассейн верхнего течения р. Оки (от устья р. Зуши до устья р. Упы)	127
Бассейн р. Упы	127
Бассейн верхнего течения р. Оки (от устья р. Упы до устья р. Жиздры)	128
Бассейн р. Жиздры	129
Бассейн верхнего течения р. Оки (от устья р. Жиздры до устья р. Угры)	130
Бассейн р. Угры	131
Бассейн верхнего течения р. Оки (от устья р. Угры до устья р. Протвы)	133
Бассейн р. Протвы	134
Бассейн р. Оки (от устья р. Протвы до устья р. Москвы)	135
Бассейн р. Москвы	137
Бассейн р. Оки (от устья р. Москвы до устья р. Прони)	140
Бассейн р. Прони	142
Бассейн р. Оки (от устья р. Прони до слияния с р. Волгой)	145
Бассейн р. Клязьмы	146
Бассейн р. Сана	150
Бассейн р. Вепша	151
Бассейн р. Западного Буга	151
Бассейн р. Нарева	156
Бассейны прав. притока Припяти, рек Выжевки, Турьи и Стохода	156
Бассейн р. Стыря	157
Бассейн р. Горыни	161
Бассейн р. Случи	165
Бассейны рек Уборти, Словечны и Ужа	168
Бассейн р. Тетерева	168
Бассейн р. Ирпеня	170
Бассейн среднего течения р. Днепра (от Киева до устья р. Ворсклы)	171
Бассейн р. Сейм	176
Бассейн р. Рось	181
Бассейн р. Сулы	186
Бассейн р. Псла	191
Бассейн р. Ворсклы	193
Бассейн р. Северского Донца	195
Бассейн верхнего течения р. Дона	196
Бассейн р. Тисы	196
Бассейн р. Прут	196
Бассейн р. Днестр	198
Бассейн р. Южного Буга	206
Дополнения	208
Бассейн оз. Ильмень	208
Бассейн р. Оки	209
Бассейн среднего течения р. Днепр	209
Список литературы	211
Алфавитный указатель памятников	240
Список сокращений	254

Андрей Васильевич Куза

Древнерусские городища X–XIII вв.
Свод археологических памятников.

Редактор — А. К. Зайцев
Оригинал-макет — К. А. Зайцев

Российский гуманитарный научный фонд
Проект № 9601–16097

Тираж 1500

“Христианское издательство”
117192 Москва, Мичуринский пр-т, 1