

جمهوری اسلامی ایران  
سازمان برنامه‌ریزی و بودجه  
مرکز آمار ایران

# فرهنگ آبادیهای کشور

(بر اساس سرشماری آبان ۱۳۵۵)

جلد پنجم

## استان آذربایجان غربی

شهرستانهای: ارومیه، پیرانشهر، خوی، سردشت، سلماس، ماکو، مهاباد، میاندوآب، نقده

## پیشنهاد

دسترش عمومی نفوس و سکن آبان ۱۳۵۵ که در مرکز کشور ایران انجام گرفت اطلاعات وسیع و حیاتی برای نیترپروپون شخصیات یا ای آبا دیجسای کشور جمع آوری گردید. با توجه باینکه استخراج و ارائه اطلاعات آمار جمع آوری شد برای آبا دیجسای کشوری از وظایف اساسی مرکز آمار ایران است. لذا پس از پایان استخراج و انتشار ۱۸۶ جلد نشریات مربوط به استخراج سرشماری مرکز از اطلاعات آمار بدست آمده جموعی تدوین گردید که اینک بنام فرهنگ آبا دیهای کشور در اختیار علاقه‌مندان قرار میگردد.

اولین جموع فرهنگ آبا دیهای کشور با استفاده از نتایج سرشماری عمومی نفوس و سکن سال ۱۳۴۵ در ۲۷ جلد منتشر گردید. گرچه ارائه این جموع با نام فرهنگ آبا دیهای کشور شاید وجه تشبیه مناسبی نداشته باشد ولی از آنجا که این نام برای پژوهشگران و برنامه‌ریزان امور روستایی نام آشنائی است تغییر آنرا مناسب ندانیم.

جموع فرهنگ آبا دیها که اطلاعات آمار و شخصیات یا ای آبا دیهای هر استان را ارائه میدهند، بر اساس تقسیم بندی استانها در زمان انجام سرشماری عبارتند و تقریباً آبان ۱۳۵۵ میلادی. ولی برای استفاده علاقه‌مندان تغییرات تقیسات کشوری هر استان بعد از سرشماری مذکور با انجام چاپ نشریه در مقدمه درج شده است.

مرکز آمار ایران ضمن پوشش آخرین نتایج و نتایج جموع فرهنگ آبا دیها نشریه است. اینک با انتشار اطلاعات عمده هر آبا دی امیدوار است که برنامه‌ریزان مسئولان نگاههای اجرایی و عملی را در اجرای طرحها تا حد کفایت و حداکثر تقیسات کشوری که آبا دی است یاری داده باشد. امید است این جموع بویژه در سال جاری که توجه مسئولان بامور روستائی از اولویت بیشتری برخوردار است استفاده و بهره‌دهی بیشتری را مینماید.

خداوند ما را یاری دهد تا در انجام وظایف اساسی خود برای خدمت به سازندگی بنای نو و برنامه‌ریزی کشور از راه صلاح مطالبات را بیشتر و بهتر فراهم آوریم.

مرکز آمار ایران







توزیع جمعیت از لحاظ شهری و روستائی در این استان که در جدول بآدمه است نشان می دهد که شهرستان ارومیه (رضائیه) با ۴۴/۳ درصد جمعیت شهری بالاترین سهم جمعیت شهری و شهرستان ماکو با ۹۰/۵ درصد جمعیت روستائی بالاترین سهم جمعیت روستائی را در بین شهرستانهای این استان داشته است .

بررسی مختصری از مشخصات عمدتاً استان آذربایجان غربی و آبادیهای آن  
در سرشماری عمومی آبانماه ۱۳۵۵

جدول - توزیع جمعیت شهری و روستائی شهرستان استان آذربایجان غربی در سرشماری عمومی آبانماه ۱۳۵۵

نام شهرستان	جمع	جمعیت شهری		جمعیت روستائی	
		تعداد	درصد	تعداد	درصد
کل استان آذربایجان غربی	۱۴۰۷۶۰۴	۴۴۶۷۱۴	۳۱/۷	۹۶۰۸۹۰	۶۸/۳
شهرستان ارومیه (رضائیه)	۳۷۰۹۸۷	۱۶۴۴۱۹	۴۴/۳	۲۰۶۵۶۸	۵۵/۷
شهرستان پیرانشهر	۵۹۷۳۳	۱۰۵۷۲	۱۷/۷	۴۹۱۶۱	۸۲/۳
شهرستان خوی	۱۸۸۴۴۰	۷۶۶۶۴	۴۰/۷	۱۱۱۷۷۶	۵۹/۳
شهرستان سردشت	۵۴۳۳۸	۱۰۳۰۷	۱۸/۸	۴۴۱۳۱	۸۱/۲
شهرستان سلماس (شاهپور)	۸۷۷۰۰	۲۷۶۳۸	۳۱/۵	۶۰۰۶۲	۶۸/۵
شهرستان ماکو	۱۲۵۴۷۱	۱۱۹۶۶	۹/۵	۱۱۳۵۰۵	۹۰/۵
شهرستان میانه باد	۱۹۷۱۵۱	۶۴۶۴۶	۳۲/۸	۱۳۲۵۰۵	۶۷/۲
شهرستان میاندوآب	۲۳۱۰۳۷	۴۹۳۳۸	۲۱/۴	۱۸۱۷۰۹	۷۸/۶
شهرستان نقده	۹۲۷۴۷	۳۱۲۷۴	۳۳/۷	۶۱۴۷۳	۶۶/۳
شهرستان					
شهرستان					
شهرستان					
شهرستان					
شهرستان					

ماخذ - مرکز آمار ایران، سرشماری عمومی نفوس و مسکن آبانماه ۱۳۵۵، استان آذربایجان غربی صفحه ۱۱

استان آذربایجان غربی با مساحتی بالغ بر ۳۹۲۱۶ کیلومتر مربع بین ۳۵ درجه و ۵۸ دقیقه تا ۳۹ درجه و ۴ دقیقه عرض شمالی از خط استوا و ۴۴ درجه و ۳ دقیقه تا ۴۷ درجه و ۲۳ دقیقه طول شرقی از نصف النهار گرینویچ قرار دارد . این استان از جانب شمال به کشور اتحاد جماهیر شوروی ، از غرب به کشورهای ترکیه و عراق ، از جنوب به استان کردستان و از شرق به استان آذربایجان شرقی محدود است .

استان آذربایجان غربی در زمان سرشماری دارای ۹ شهرستان مشتمل بر ۱۸ بخش و ۶۴ دهستان بود اما ست که جمعا ۳۱۷۹ آبادی دارای سکنه و خالی از سکنه را در بر می گرفت است . این استان در سرشماری آبانماه ۱۳۵۵ دارای ۱۴ نقطه شهری بوده است . توزیع جمعیت کل استان بر حسب نوع خانوار که در جدول الف آمده است نشان می دهد که در سرشماری عمومی آبانماه ۱۳۵۵ - معادل ۹۸/۷ درصد جمعیت را اعضای خانوارهای معمولی ساکن و بقیه را اعضای خانوارهای متحرک و عشایری و دستجمعی تشکیل می داده است .

جدول الف - توزیع جمعیت کل استان بر حسب نوع خانوار در سرشماری عمومی ۱۳۵۵

نوع خانوار	خانوار	جمعیت			
		مرد وزن		مرد	زن
		تعداد	درصد		
جمع	۲۴۷۸۲۰	۱۴۰۷۶۰۴	۱۰۰/۰	۷۲۹۳۱۹	۶۷۸۲۸۵
خانوارهای معمولی :	۲۲۷۶۷۱	۱۳۸۹۸۶۲	۹۸/۷	۷۱۲۶۴۰	۶۷۷۲۲۲
ساکن	۲۴۷۶۷۰	۱۳۸۹۸۵۸	(۹۸/۷)	۷۱۲۶۳۸	۶۷۷۲۲۰
متحرک	۱	۴	(//)	۲	۲
عشایری	۰	۰	(۰)	۰	۰
خانوارهای دستجمعی :	۱۴۹	۱۷۷۴۲	۱/۳	۱۶۶۷۹	۱۰۶۳

ماخذ - مرکز آمار ایران، سرشماری عمومی نفوس و مسکن آبانماه ۱۳۵۵، استان آذربایجان غربی جدول ۱۱ -

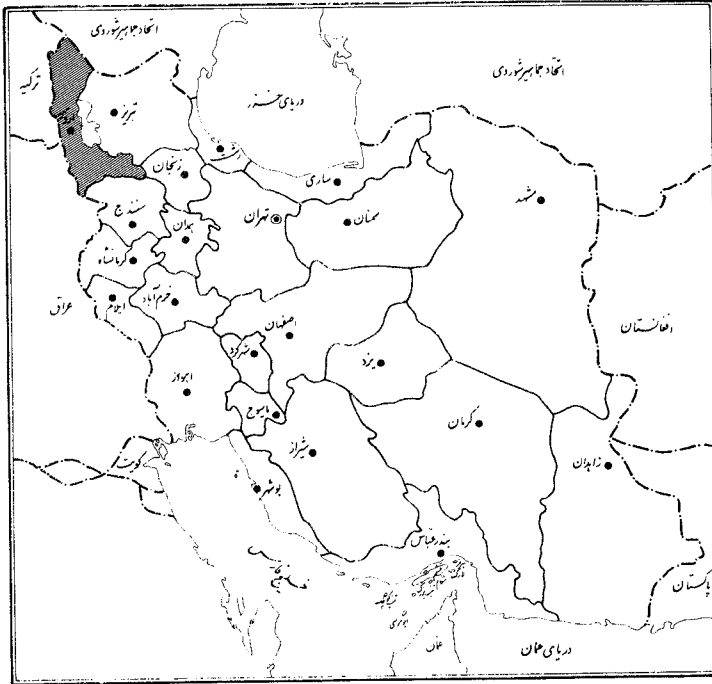
(//) : رقم ناچیز و قابل صرف نظر کردن است .

۱۴ شهر این استان دارای جمعیت ۵۰۰ نفر و بیشتر بوده است و چون طبق تعریف مرکز آمار ایران شهر محسوب می شوند، اطلاعات مربوط به آنها در این نشریه ارائه نشده است . ولی ۶ شهر دیگر که جمعیتی کمتر از ۵۰۰ نفر داشته اند به عنوان آبادی در این فرهنگ منظور شده اند .

برآنگذگی آبادیها در شهرستانهای این استان در سرشماری عمومی آبان ۱۳۵۵ یکسان نبوده است ، بیشترین تعداد آبادیهای دارای سکنه این استان متعلق به شهرستان ارومیه (رضائیه) است و کمترین آنها متعلق به شهرستان سلماس می باشد .

تقسیمات کشوری ایران به تفکیک استان

ورسال ۱۳۵۵



جدول ج شهرستانهای این استان را به تفکیک مساحت، تعداد بخش، دهستان، و آبادیهای دارای سکنه و خالی از سکنه در هشتاد و ششم سرشماری عمومی آبانماه ۱۳۵۵ نشان می دهد.

جدول ج- مساحت، تعداد بخش، دهستان و آبادی شهرستانهای استان آذربایجان غربی در سرشماری عمومی آبان ۱۳۵۵

نام شهرستان	مساحت (کیلومتر)	بخش	دهستان	آبادی		
				جمع	دارای سکنه	خالی از سکنه
استان آذربایجان غربی	۳۹۲۱۶	۱۸	۶۴	۳۱۷۹	۳۱۶۳	۱۶
شهرستان ارومیه (رضائیه)	۶۲۲۸	۳	۱۱	۶۲۹	۶۷۸	۱
شهرستان پیرانشهر	۲۴۰۲	۱	۳	۱۸۳	۱۸۱	۲
شهرستان خوی	۶۲۹۹	۲	۱۰	۲۸۹	۲۸۷	۲
شهرستان سردشت	۱۶۶۰	۱	۷	۳۴۵	۳۴۱	۴
شهرستان سلماس (شاهپور)	۲۸۹۲	۱	۸	۱۶۸	۱۶۸	-
شهرستان ماکو	۷۱۲۵	۳	۸	۴۸۴	۴۸۳	۱
شهرستان مهاباد	۵۶۰۰	۲	۷	۴۵۰	۴۴۸	۲
شهرستان میاندوآب	۵۰۱۰	۳	۷	۴۰۴	۴۰۳	۱
شهرستان نقده	۲۰۰۰	۲	۳	۱۷۷	۱۷۴	۳
شهرستان						
شهرستان						
شهرستان						
شهرستان						
شهرستان						
شهرستان						
شهرستان						

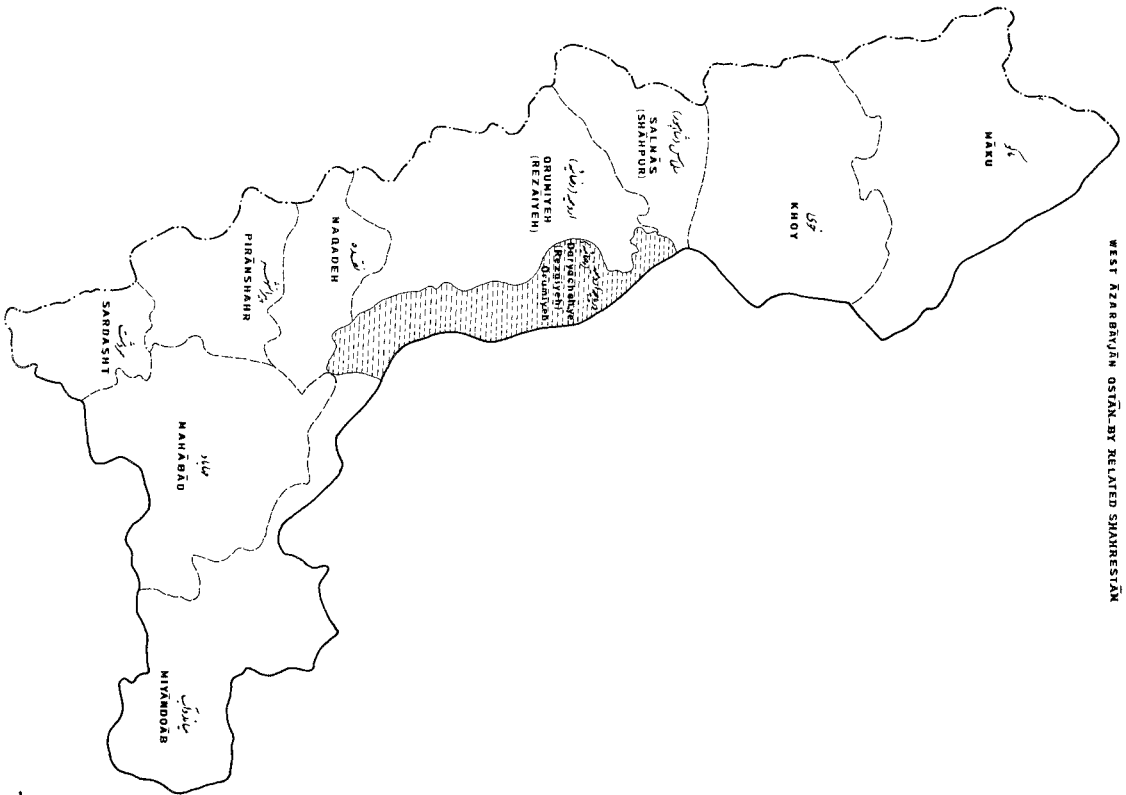
از کل آبادیهای این استان که مشخصات عمده هر یک از آنها در جداول تفصیلی این نشریه آمده است ۲/۰ درصد دارای بوق ۹/۹۵ درصد دارای آب لوله کشی و ۴/۴ درصد دارای حمام و ۶۳/۵ درصد دارای دبستان و ۶۵/۳ درصد دارای مسجد و ۲/۸ درصد دارای درمانگاه بوده اند. جدول جمعیت روستایی و آبادیهای دارای تاسیسات و خدمات را در این استان به تفکیک شهرستان در سرشماری عمومی آبانماه ۱۳۵۵ نشان می دهد.



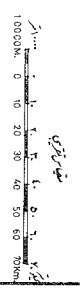


WEST AZERBAIJAN OIL-REFINERY RELATED SMARRESTAN

نقشه اسمارتستان آذربایجان غربی بهمنظور استخراج نفت




 شمال  
 مرکز اسمارتستان  
 OIL REFINERY RELATED SMARRESTAN  
 SMARRESTAN  
 WEST AZERBAIJAN  
 SYMBOLS



WEST BANGALURIN OSTIYAN-POPULATION DENSITY BY SHAKRESTYAN

پهښه ولسوالۍ اوښان-نورسټي د شمالي بنگالور په شريفو

شماره ۲



شمال


شمال

SYMBOLS

Person Per Square Km

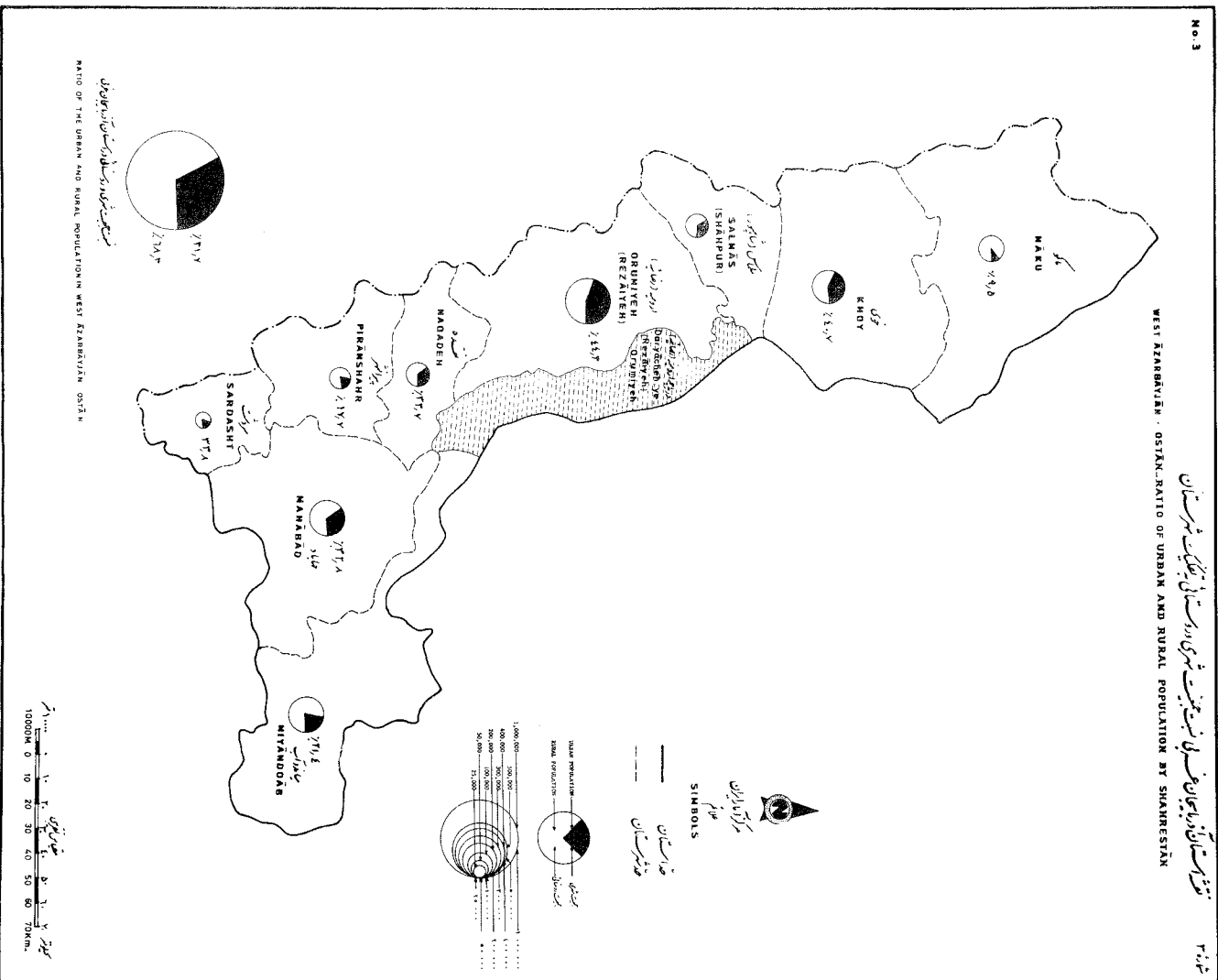
LESS THAN ONE PERSON

1 - 9/9	1-9/9
10-24/9	1-11/9
25-49/9	10-11/9
50-99/9	9-11/9
100-499/9	1-11/9
500 AND MORE	20/9



WEST AZERBAIJAN - OSTAN - RATIO OF URBAN AND RURAL POPULATION BY SHAHRESTAN

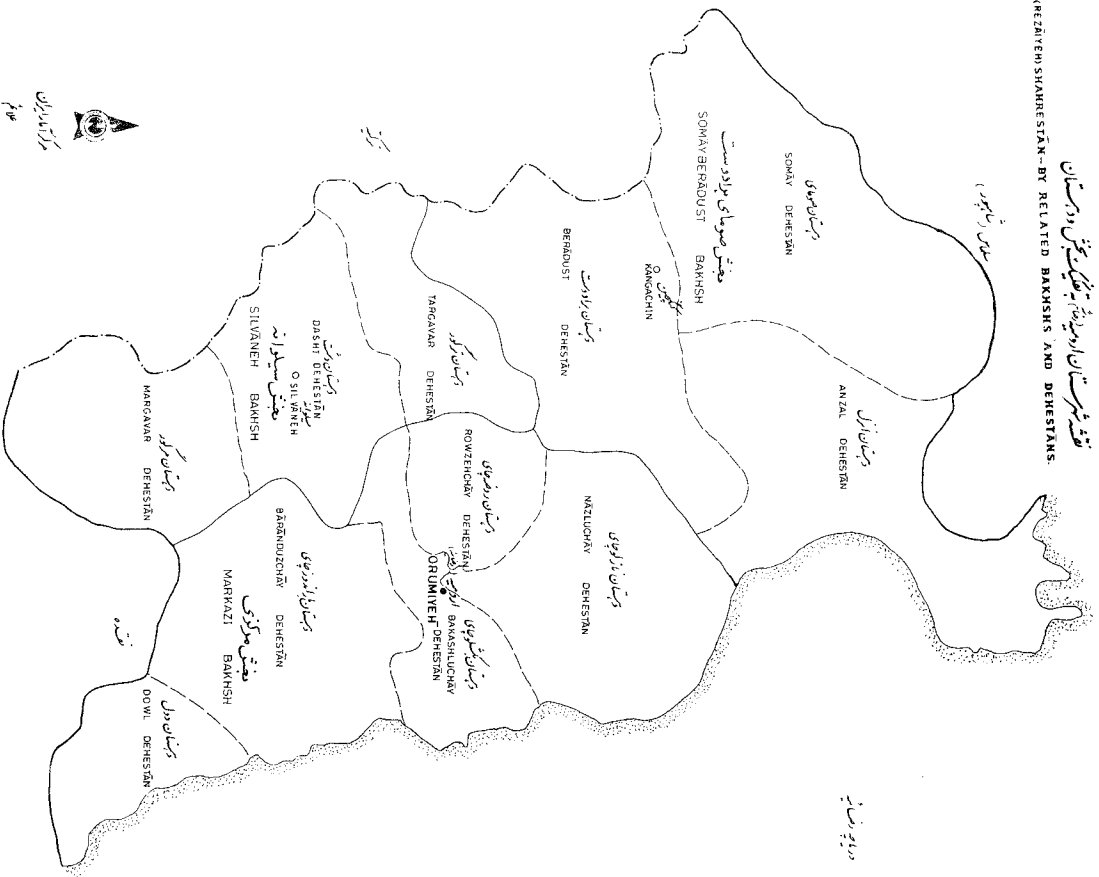
نقشه استان آذربایجان غربی - نسبت شهر و روستای شهرستان های استان آذربایجان غربی





تقسیم شهرستان ارمیه به بخش و دهستان

ORUMIYEH GEZIREH SHANRESTAN - BY RELATED BAKHSHS AND DEHESTANS.



- SYMBOLS**
- مرکز دهستان
  - مرکز بخش
  - مرز بین دهستان
  - مرز بین بخش
  - مرز بین استان
  - مرز بین کشور
- INTERNATIONAL BOUNDARY**  
**SHANRESTAN BOUNDARY**  
**BAKHSN BOUNDARY**  
**DEHESTAN BOUNDARY**  
**SHANRESTAN CENTER**  
**BAKHSN CENTER**

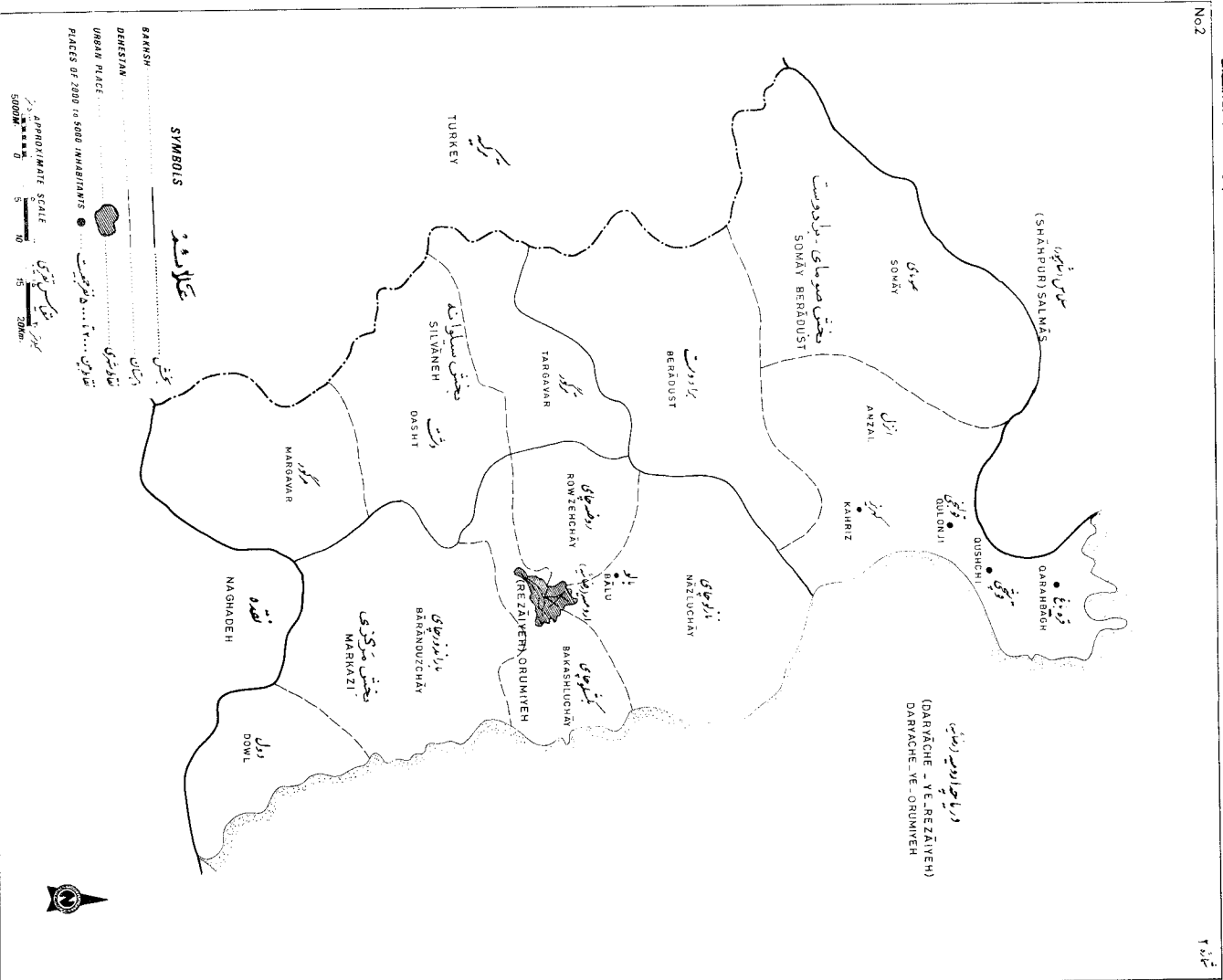


نقشه شهرستان دره زایچه و دهستانها - نقشه شهری و تقویم ۲۰۰۰ و تقویم (سرشماری آبان ۱۳۵۵)

ORUMIYEH (REZAYEH) SHAHRESTAN - BY DEHISTANS. URBAN PLACES AND PLACES OF 2000 to 5000 INHABITANTS. November 1976

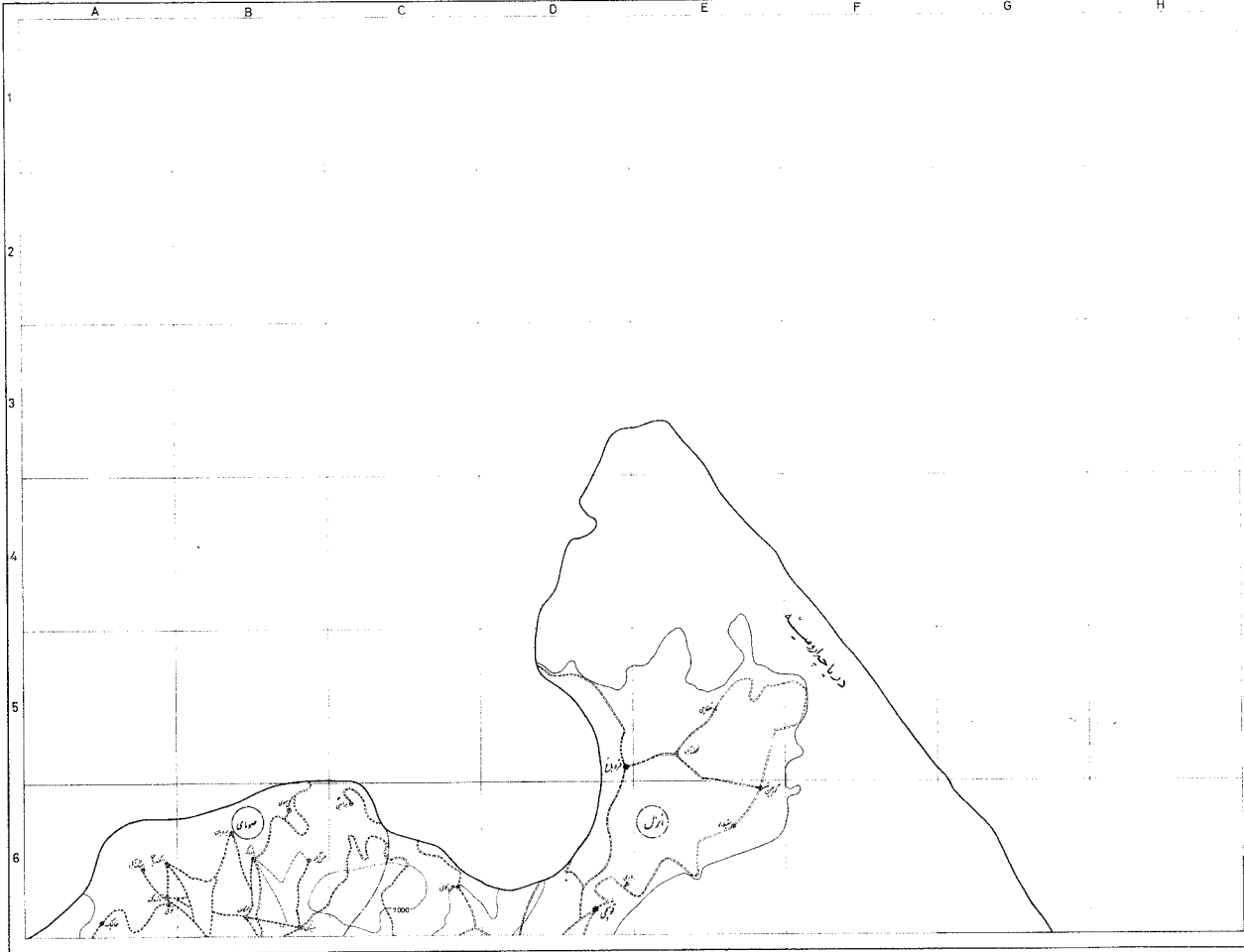
No 2

شماره ۲



Large scale maps of this shahrestan showing dehestans, places and roads at the time of the National Census of Population and Housing, November 1976, may be purchased from the Statistical Centre of Iran

نقشه های مقیاس بزرگ این شهرستان، دهستانها، محلها و جادهها را در سرشماری جمعیت و مسکن و سرشماری آبان ۱۳۵۵ میسازند. این نقشهها را میسازند و میسازند و میسازند.



شهرستان ارومیه

کدام

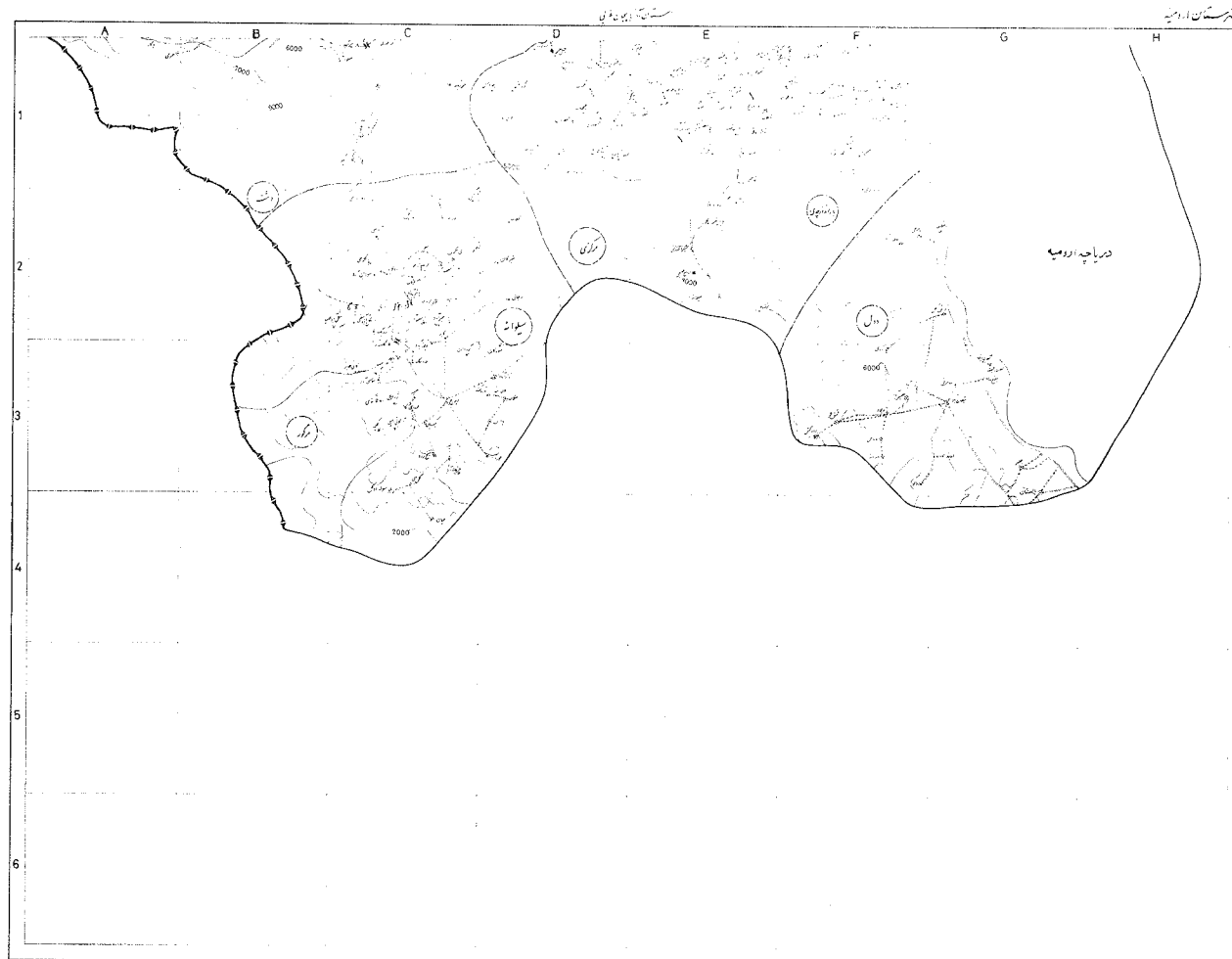
- شهر
- شهرک
- آبادی
- کانون مرکزی
- واحد
- کرکر
- حد شهرستان
- حد بخش
- حد دهستان
- نقشه
- جاده آسفالته
- جاده خاکی
- جاده سنگفرش
- جاده آبی
- قنات
- رودخانه
- تیمچین
- سیلاب
- سد
- مزرعه
- مناظر
- نقشه
- مزارع
- مزارع
- مزارع
- مزارع
- مزارع
- مزارع











شهرستان ارومیه

کدام

	خط راه ملی
	خط راه استانی
	خط راه محلی
	راه
	راه آهن
	خط لوله
	سد
	دریاچه
	رودخانه
	جریان
	چشمه
	چاه
	روستا
	شهر
	شهرک
	مرز
	جزیره
	نقطه مشخصه

شماره نقشه: ۳۳۰۰۰۰۰۰۰۰۰









شرح	تعداد خانوار	جمعیت	تأسیسات عمومی							تأسیسات آموزشی و فرهنگی							تأسیسات ارتباطی اجتماعی							تأسیسات اقتصادی و اجتماعی							موقعیت							
			سب	خداوند	حمام	ادبیات	مدرس	مدیریت	سبح	تجهیز	امروزه	کتابخانه	سازمان	سازمان	سازمان	سازمان	سازمان	سازمان	سازمان	سازمان	سازمان	سازمان	سازمان	سازمان	سازمان	سازمان	سازمان	سازمان	سازمان	سازمان		سازمان	سازمان	سازمان	سازمان	سازمان		
طالب آباد	۲	۱۳	۲	۵	۲																																	۳۷
طرزلسو	۱۰	۵۷	۲	۶	۲																																۳۶	
عربلو	۱۲	۳۱۷	۲	۵	۲																																۳۵	
علی آباد بالاغ	۶۰	۳۵۶	۲	۴	۲																																۳۴	
عیسی لو	۳۸	۲۳۶	۲	۵	۲																																۳۳	
غریب حسن	خالصی از سکنه		۲	۵	۲																																۳۲	
غریب کندی	۱۳	۷۲	۲	۵	۲																																۳۱	
فقیه بیگلو	۷۲	۴۰۷	۲	۴	۲																																۳۰	
فولادلو	۱۹	۸۵	۲	۴	۲																																۲۹	
قاسطلو	۶۳	۴۱۵	۲	۳	۲																																۲۸	
قرالواتقی	۵۲	۲۸۴	۲	۵	۲																																۲۷	
قرالوکوه	۴۹	۲۶۵	۲	۲	۲																																۲۶	
قره آفاج	۲۰۲	۱۰۵۵	۲	۲	۲																																۲۵	
قطلو	۶۵	۴۰۱	۲	۲	۲																																۲۴	
قطعه جوق	۳۷	۱۹۰	۲	۲	۲																																۲۳	
قدورت تپه	۴۲	۲۱۴	۲	۵	۲																																۲۲	
قورساقو	۲۹	۱۸۹	۲	۵	۲																																۲۱	
کاروانسرا	۳۰	۱۶۲	۲	۴	۲																																۲۰	
کلیمای سیر	۹	۵۱	۲	۵	۲																																۱۹	
کدورانده	۳۵	۱۵۲	۲	۵	۲																																۱۸	
کوسه آباد	۲۸	۱۷۹	۲	۵	۲																																۱۷	
کوتیا	۸۲	۴۷۲	۲	۳	۲																																۱۶	
گزنه کیش	۱۷	۱۳۳	۲	۶	۲																																۱۵	
گلدانلو	۱۳	۳۲۳	۲	۴	۲																																۱۴	
گورگ تپه	۲۷۳	۱۴۷۸	۲	۵	۲																																۱۳	
هارک آباد	۲۹	۱۸۳	۲	۴	۲																																۱۲	
محمود آباد	۶۸	۳۶۳	۲	۴	۲																																۱۱	
مراد علی بالا	۱۳	۲۷۹	۲	۵	۲																																۱۰	
مراد علی پائین	۴۱	۱۶۶	۲	۵	۲																																۹	
مراد کندی	۲۷	۱۴۱	۲	۵	۲																																۸	

شرح	تعداد خانوار	جمعیت	نوع راه			نیاسات عمومی						نیاسات آموزشی و مذهبی						نیاسات ارتباطی اجتماعی					نیاسات اقتصادی و اجتماعی			ردیف	کد پستی															
			آبگرم	آب سرد	فاضلاب	دسترسی	ساده	متوسط	نوسان	سایر	پایه	متوسط	پایه	دینی	تفریحی	سفر	زیربنایی	تلفن	رایانه	پست	پاکت	آب سرد	آب سرد	گاز	تعداد			کمیته	گروه	کمیته	گروه											
۱	۲	۳	۴	۵	۶	۷	۸	۹	۱۰	۱۱	۱۲	۱۳	۱۴	۱۵	۱۶	۱۷	۱۸	۱۹	۲۰	۲۱	۲۲	۲۳	۲۴	۲۵	۲۶	۲۷	۲۸	۲۹	۳۰	۳۱	۳۲	۳۳	۳۴	۳۵	۳۶	۳۷	۳۸	۳۹	۴۰			
مقدم	۷۲	۳۸۹	۲	۵	۲																																					
منابع طبیعی	۴	۴	۳	۲	۱																																					
منده دول	۲۲	۲۰۵	۲	۶	۱																																					
میرزاعلی آباد	۴	۱۹	۲	۵	۲																																					
میرشکالو	۷۷	۳۹۳	۲	۵	۲																																					
نای بهمن	۷۷	۳۵۶	۳	۵	۱																																					
نرله	۲۱	۱۴۸	۲	۶	۱																																					
نوروه	۵	۳۵	۲	۷	۱																																					
نظرآباد افتخار	۱۹	۹۷	۲	۵	۲																																					
نظرآباد مجیدی	۲۸	۱۵۹	۲	۵	۲																																					
نوروزلاغی	۲۰	۱۲۸	۲	۵	۲																																					
نیولو	۶۴	۲۸۱	۲	۵	۲																																					
ورمزبار	۲۳	۱۵۸	۲	۶	۱																																					
هوندك	۱۰	۸۰	۲	۶	۱																																					
<b>دوستان برادوست</b>	۱۹۱۲	۱۴۰۰۵								۴																														۴	۶	
آستگران	۱۵	۹۶	۲	۷	۱																																					
آلوسان	۸	۱۰۰	۲	۷	۱																																					
آویک	۹	۶۴	۲	۷	۱																																					
اخچان بزرگ	۱۱	۹۵	۲	۶	۲																																					
اخچان کوچک	۱۱	۷۶	۲	۶	۲																																					
ارچیلان	۱۹	۱۵۲	۲	۷	۱																																					
اسکندرآباد	۲۸	۲۵۸	۲	۴	۱																																					
اشکه سو	۳۱	۲۳۵	۲	۵	۱																																					
اودلان سفلی	۲۵	۱۸۴	۲	۶	۱																																					
اودلان علیا	۷	۳۳	۲	۶	۱																																					
باتسی	۲۹	۲۱۷	۲	۷	۱																																					
بیتک	۶	۴۵	۲	۶	۱																																					
بصریک	۱۳	۱۰۹	۲	۷	۱																																					
بهیک	۳۰	۱۸۵	۲	۶	۲																																					













موقعیت	تأسیسات کشاورزی و اجتماعی										تأسیسات آموزشی و فرهنگی										تأسیسات عمومی					تعداد خانوار	شرح									
	آب و برق	تعمیرات	تعمیرات	تعمیرات	تعمیرات	تعمیرات	تعمیرات	تعمیرات	تعمیرات	تعمیرات	تعمیرات	تعمیرات	تعمیرات	تعمیرات	تعمیرات	تعمیرات	تعمیرات	تعمیرات	تعمیرات	تعمیرات	تعمیرات	تعمیرات	تعمیرات	تعمیرات	تعمیرات			تعمیرات	تعمیرات	تعمیرات	تعمیرات					
۳۶	۳۶	۳۵	۳۴	۳۳	۳۲	۳۱	۳۰	۲۹	۲۸	۲۷	۲۶	۲۵	۲۴	۲۳	۲۲	۲۱	۲۰	۱۹	۱۸	۱۷	۱۶	۱۵	۱۴	۱۳	۱۲	۱۱	۱۰	۹	۸	۷	۶	۵	۴	۳	۲	۱
3-B5		x				x																														موانسا
3-B5																																				هارولان
																																				دبستان دشت
4-A1																																				بدکار
3-B6																																				برده سدر
3-C6																																				پهرهادی
3-C6																																				پیش قلعه
3-C6																																				تولس
4-A1																																				جسر صی
3-B6																																				حلظه
3-C6																																				خری
3-B6																																				خوشاگری
3-B6																																				د رفند
4-C1																																				د زگیر
3-C6																																				د ولا پسان
4-C1																																				رازان
3-C6																																				زری خان
3-B6																																				زنگلان
4-C1																																				سليم بيگ
3-C6																																				سیدسر
4-C1																																				سیلوانا
3-B6																																				قراب
3-C6																																				قصر بک
3-B6																																				کاکسی
3-B6																																				گوچار
4-C1																																				میرآباد
3-C6																																				نوشان
4-C1																																				هلوری







موت	تأسیسات اقتصادی واجتماعی										تأسیسات بهداشتی و درمانی					تأسیسات عمومی					تعداد خانوار	شرح																	
	تولید برق	تولید آب سرد	تولید آب گرم	تولید آب آشامیدنی	تولید آب بهداشتی	تولید آب صنعتی	تولید آب کشاورزی	تولید آب صنعتی	تولید آب بهداشتی	تولید آب آشامیدنی	تولید آب صنعتی	تولید آب بهداشتی	تولید آب آشامیدنی	تولید آب صنعتی	تولید آب بهداشتی	تولید آب آشامیدنی	تولید آب صنعتی	تولید آب بهداشتی	تولید آب آشامیدنی	تولید آب صنعتی																			
۳۷	۳۶	۳۵	۳۴	۳۳	۳۲	۳۱	۳۰	۲۹	۲۸	۲۷	۲۶	۲۵	۲۴	۲۳	۲۲	۲۱	۲۰	۱۹	۱۸	۱۷	۱۶	۱۵	۱۴	۱۳	۱۲	۱۱	۱۰	۹	۸	۷	۶	۵	۴	۳	۲	۱			
3-C5					x																															۵۳	گلپهر		
3-D5																																					۳	کوره آجرپزی جهان	
3-D5																																					۹	کوره آجرپزی خوبچی	
3-C5	x				x																																۱۷	گاتالان	
3-D4	x			x	x		x																														۱۹۶	گدیسن	
3-C5					x																																۳۵	لوس	
3-D4	x					x																															۷۰	لور	
3-D5																																					۱۰	موشسه و امپوری	
3-D5																																					۱۱	مهرآباد	
3-C5																																					۷	ناصرآباد	
3-D5	x																																				۲۳	ولنده سفلی	
3-D4	x																																				۶۹	ولنده علیا	
3-D4	x																																				۶۱	پورقانلو	
																																						۳۰۰۶	دهستان صومالی
2-H2					x		x																														۸۹	آغداق	
1-A6					x																																۲۴	اسگندریان	
1-B6					x																																۳۹	بازرگه	
3-B2					x																																۱۰۴	باوان	
3-B2					x																																۴۹	بچه جیک	
1-C6																																					۲۹	براسیس	
2-H3					x																																۳۴	بردوک	
3-B2					x																																۲۴	بردوش	
2-H3					x																																۴۰	برده زی علیا	
1-B6					x																																۴۶	بردیان	
1-A6					x																																۴۱	بستک آباد	
3-A1					x																																۹۲	بهران جوق	
1-A6																																					۱۷	تازه کسند	
3-B1					x																																۲۹	چتیر	
3-A2					x																																۵۵	چلقران	

شرح	تعداد خانوار	جمعیت	نوع راهبه			نمایات عمومی			نمایات آموزشی و فرهنگی										نمایات اقتصادی و اجتماعی			موقعیت آبادی															
			نوع	آبادی	طبیعی	برق	آب	غرفه	مهم	دندان	مدرس	مدرسه	مدرسه	سایر	سایر	سایر	سایر	سایر	سایر	سایر	سایر		سایر	سایر	سایر	سایر	سایر	سایر									
1	2	3	4	5	6	7	8	9	10	11	12	13	14	15	16	17	18	19	20	21	22	23	24	25	26	27	28	29	30	31	32	33	34	35	36	37	
جوجهی	39	319	2	6	2																																
جوهنسی	66	528	2	6	2																																
حسن آباد	41	285	1	6	2																																
حسنلو	44	390	1	7	2																																
حله قوش	33	231	1	6	2																																
خانیک	36	224	1	6	2																																
خره کوش	99	623	2	7	2																																
خواجه ابراهیم	4	41	1	6	2																																
ریک آباد	26	199	1	6	2																																
ساکان	38	228	1	6	2																																
سلطانی	18	145	1	7	2																																
سوربان آباد	48	382	1	4	2																																
سیارک	21	117	2	6	2																																
سیدان	87	654	1	6	2																																
سین آباد	65	519	2	6	2																																
صوفیان	59	450	1	6	2																																
سیدلوی بیگ	15	110	1	6	2																																
غازان	67	420	1	6	2																																
فهرزیان	43	278	1	6	2																																
قصریک	63	459	1	4	2																																
قورمیک	65	439	1	6	2																																
قوتی	70	451	1	6	2																																
کاتسپی	19	132	1	7	2																																
کاتوی رضی	24	423	1	6	2																																
کاتسی میران	28	192	1	6	2																																
کفتن	1	12	1	7	2																																
کوران	44	301	2	7	2																																
کیتسی	44	317	2	5	2																																
گیسی	83	612	1	6	2																																
گلخ خیر	74	512	1	6	2																																

موقت آبادی دهستان	تأسیسات اقتصادی و اجتماعی												تأسیسات ارتباطی									خدمات پزشکی و آموزشی										تأسیسات عمومی						وضع راه آب رقه		جمعیت دهستان	تعداد خانوار	شرح
	بازار مکانی	مدرسه مدرسه	کتابخانه کتابخانه	بیمارستان بیمارستان	کلینیک کلینیک	سرایت سرایت	مراکز مراکز	سازمان سازمان	سازمان سازمان	سازمان سازمان	سازمان سازمان	سازمان سازمان	سازمان سازمان	سازمان سازمان	سازمان سازمان	سازمان سازمان	سازمان سازمان	سازمان سازمان	سازمان سازمان	سازمان سازمان	سازمان سازمان	سازمان سازمان	سازمان سازمان	سازمان سازمان	سازمان سازمان	سازمان سازمان	سازمان سازمان															
۳۷	۳۱	۳۵	۲۴	۲۳	۲۲	۳۱	۳۰	۲۹	۲۸	۲۷	۲۶	۲۵	۲۴	۲۳	۲۲	۲۱	۲۰	۱۹	۱۸	۱۷	۱۶	۱۵	۱۴	۱۳	۱۲	۱۱	۱۰	۹	۸	۷	۶	۵	۴	۳	۲	۱						
1-B6																																										
3-A2																																										
2-H2																																										
3-A2																																										
3-B1																																										
1-B6	x																																									
3-B1																																										
3-B1																																										
3-A2	x																																									
3-A2																																										
3-B1																																										
	۵	۳	۱	۱	۳	۱	۲	۹	۴	۲			۱	۶	۱۰	۵	۱	۲						۳۶	۱	۱	۳۵	۱	۲۰	۱					۱۴۶۲۶	۱۹۹۰						
4-C2																																										
4-D3																																										
4-C2																																										
4-C3																																										
4-C2																																										
4-D3																																										
4-C3	x	x	x	x	x	x	x	x																																		
4-C2																																										
4-C3	x	x																																								
4-D3	x																																									
4-C3																																										
4-C2																																										

موت	آبادی	تأسیسات اقتصادی واجتماعی												تأسیسات اجتماعی و فرهنگی										تعداد	شرح												
		کتابخانه	موزه	تئاتر	سینما	باشگاه	سالن	مدرسه	بازار	بازار	بازار	بازار	بازار	بازار	بازار	بازار	بازار	بازار	بازار	بازار	بازار																
۳۷	۳۶	۳۵	۳۴	۳۳	۳۲	۳۱	۳۰	۲۹	۲۸	۲۷	۲۶	۲۵	۲۴	۲۳	۲۲	۲۱	۲۰	۱۹	۱۸	۱۷	۱۶	۱۵	۱۴	۱۳	۱۲	۱۱	۱۰	۹	۸	۷	۶	۵	۴	۳	۲	۱	
4-D3																																				۴۵	سورکان
1-C3																																				۳۸	سوسن آباد
1-C3																																				۷	سوله و وکل
4-C2																																				۴۷	سده گرگان
1-C2																																				۵	شکل آباد سلفی
4-C2																																				۱۳	شکل آباد علیا
4-C3																																				۹	شیخ زرد
4-D2																																				۴۹	شیرکان
4-C3																																				۲۶	علیه
4-D3																																				۲۳	فلکان
4-C2																																				۳۴	قارانه
4-C3																																				۱	کانسی اسپسی
4-D3																																				۱۱	کانسی دستار
4-C3																																				۲	کابی طایر
4-C2																																				۲۰	کایر
4-C2																																				۲	کجیل آباد
4-C3																																				۱۹	کجله
4-C2																																				۳۱	کلاسی
4-C3																																				۲۴	کیهان
4-C3																																				۸	کل بهی
4-C3																																				۲۷	گردان
4-C2																																				۴۴	گوریک
4-C2																																				۱۶	گوریک ناصر
4-C3																																				۲۹	گلستانه
4-D2																																				۱۰	لاجانسی
4-C3																																				۴۴	لورقینی
4-C3																																				۲۷	ملا باسک
4-C4																																				۱۱	ملیان
4-D2																																				۳۴	مسکان
4-C2																																				۲۳	منصور آباد

موقعیت	تأسیسات اقتصادی و اجتماعی										تأسیسات ارتباطی و مخابراتی					تأسیسات آموزشی و تفریحی					تأسیسات عمومی					نوع راهبردهای طبیعی	جمعیت	تعداد خانوار	شرح								
	آب و برق	گاز	تلفن	تلفن	تلفن	تلفن	تلفن	تلفن	تلفن	تلفن	تلفن	تلفن	تلفن	تلفن	تلفن	تلفن	تلفن	تلفن	تلفن	تلفن	تلفن	تلفن	تلفن	تلفن	تلفن					تلفن							
۳۷	۳۶	۳۵	۳۴	۳۳	۳۲	۳۱	۳۰	۲۹	۲۸	۲۷	۲۶	۲۵	۲۴	۲۳	۲۲	۲۱	۲۰	۱۹	۱۸	۱۷	۱۶	۱۵	۱۴	۱۳	۱۲	۱۱	۱۰	۹	۸	۷	۶	۵	۴	۳	۲	۱	
4-C2					x																															میرآباد	
4-C2					x																															ناری	
4-C2					x	x																														ترگی	
4-C3					x	x																														نوی	
4-C2					x																															هاشم آباد	
4-C2					x																															هفت آباد	
																																				درستان نازلوچای	
3-E3					x																																آبادالوی سفلی
3-E3																																					آبادالوی علیا
3-F4																																					آده بزرگ
3-D4																																					آرمود آقاج
3-E4						x																															آرتیما
3-E4																																					امیرآباد
3-E3					x																																انگنه
3-E4																																					اوج اولو
3-E3																																					اوشچیلار
3-D4																																					اوزولو
3-F3																																					اوصالوی کاظم
3-F4																																					آیلو
3-E4																																					ایروانلو
3-E3																																					باباگنجه
3-D4																																					بارمین
3-E3	x	x																																			باشلام بشلو
3-D4	x	x	x	x	x	x	x	x	x																												بالو
3-D4																																					بدلیسو
3-E4																																					برنج آباد
3-E4																																					بسورسور
3-D4																																					بزلو
3-C4																																					بهبول آباد

موقعیت آبادی دهی مش	تهاسیات اقتصادی و اجتماعی										تهاسیات آموزشی و فرهنگی					تهاسیات سلامت و بهداشتی						تهاسیات عمومی				وضعیت جمعیت	تعداد خانوار	شرح
	بهرت	مکتب	سازمان	سازمان	سازمان	سازمان	سازمان	سازمان	سازمان	سازمان	سازمان	سازمان	سازمان	سازمان	سازمان	سازمان	سازمان	سازمان	سازمان	سازمان	سازمان	سازمان	سازمان					
۳۷	۳۶	۲۵	۲۴	۲۳	۲۲	۲۱	۲۰	۱۹	۱۸	۱۷	۱۶	۱۵	۱۴	۱۳	۱۲	۱۱	۱۰	۹	۸	۷	۶	۵	۴	۳	۲	۱		
3-E4		x										x	x			x					۲	۴	۲	۴۰۶	۸۸	بهن صفر		
3-D4					x																۲	۵	۲	۵۷۸	۱۱۳	پسر		
3-D4					x								x								۲	۴	۲	۱۲۳	۲۰	تازه کند افشار		
3-D4					x																۲	۵	۲	۲۹۴	۴۶	تازه کند جنبزه		
3-D4						x															۲	۵	۲	۳۱۷	۵۸	تازه کند قاطرجسی		
3-D4	x	x											x		x						۲	۵	۲	۳۲۶	۷۵	تازه کند قتلاق		
3-E3		x												x		x					۲	۴	۲	۳۴۱	۷۵	تنظیم آباد		
3-E5												x									۲	۴	۲	۱۹۷	۳۶	تکه سو		
3-E5	x				x					x	x	x	x			x					x	۲	۴	۲	۱۰۶۸	۱۸۷	تصراق قلعه	
3-D4																					۱	۵	۲	۱۱۲	۲۰	جنبزه		
3-D4	x				x																۲	۴	۲	۱۸۹۲	۳۵۳	چنقرالوی بیکان		
3-E4											x										۱	۴	۲	۲۶۶	۴۰	ججگلی باش قلعه		
3-E4											x										۲	۷	۲	۱۹۷	۳۳	ججگلی حاجی آقا		
3-E4												x									۲	۵	۲	۲۰۲	۳۷	ججگلی منصور		
3-E3																					۲	۶	۲	۷۵	۱۵	چکی		
3-D3														x		x					۲	۵	۲	۴۰۳	۷۱	چنقو		
3-E4	x	x			x	x	x					x	x	x		x					۲	۲	۲	۹۵۴	۱۸۳	چونقرالوی پل		
3-D4		x			x																۲	۶	۲	۴۱۱	۷۳	حاجی آباد		
3-E5	x											x	x								۲	۴	۲	۱۶۴	۳۵	حاجی پیرلو		
3-E3																					۲	۶	۲	۷۷	۱۶	حصار باباگنجه		
3-D3					x									x		x					۲	۵	۲	۳۸۶	۷۸	حصار بهرامخان		
3-C3																					۲	۲	۲	۹۲	۱۲	حصار خرابسه		
3-F3		x			x																۲	۴	۲	۴۶۱	۷۳	حصار سهورقان		
3-E3		x																			۲	۴	۲	۳۱۰	۶۱	حمید رلو		
3-E3	x	x			x	x	x				x	x		x		x					۲	۴	۲	۶۷۱	۱۴۵	حمید رلو بیگر		
3-E3	x				x																۲	۵	۲	۴۹۷	۹۵	خالد آباد		
3-F3	x	x			x																۲	۴	۲	۸۱۷	۱۵۵	خامنشان		
3-D3	x	x			x						x										۱	۵	۲	۱۱۳۸	۲۱۱	خانقاه سرخ		
3-E3		x																			۲	۵	۲	۲۷۳	۴۸	خد اوردی خان کندی		
3-D4											x										x	۲	۲	۵	۲۵	۱۰	دانشگاه کشاورزی رضائیه	

موقت آبادی رویش	تأسیسات اقتصادی و اجتماعی								تأسیسات ترابری و اتصالاتی				خدمات پزشکی و آموزشی			تأسیسات آموزشی و مذهبی						تأسیسات عمومی			وضع برق	راه آب رگد	فرج آب رگد	جمعیت	تعداد خانوار	شرح
	کشت قنادی	تولید روغن	انباری	تعمیرات	مکانه تعمیرات	آب رگد	آب رگد	آب رگد	آب رگد	مکانه تعمیرات	آب رگد	آب رگد	آب رگد	آب رگد	آموزش	آموزش	آموزش	آموزش	آموزش	آموزش	آموزش	آموزش	آموزش	آموزش						
۲۷	۳۶	۳۵	۳۴	۲۳	۲۲	۲۱	۲۰	۱۹	۱۸	۱۷	۱۶	۱۵	۱۴	۱۳	۱۲	۱۱	۱۰	۹	۸	۷	۶	۵	۴	۳	۲	۱				
3-E3																														
3-E4					x																	۲	۴	۱۶۱	۳۴	د انقراو				
3-E5																						۲	۴	۶۸	۹	د ایلاق				
3-D4					x																	۲	۴	۱۲۲	۲۱	د ده سغسی				
3-E3																						۲	۴	۵۵۱	۱۰۵	د ستجود				
3-E3																						۲	۵	۲۷۸	۵۴	د وهران				
3-E3																						۲	۵	۳۵۱	۵۸	رحیم آباد				
3-E4																						۲	۴	۱۰۴	۲۱	زایه کندی				
3-E4																						۲	۴	۱۴۳	۳۲	زده لبر				
3-D4						x																۲	۵	۱۶۸	۳۲	زومبالان				
3-F3		x			x																	۲	۴	۳۳۲	۶۰	زیرمانلو				
3-E4																						۲	۴	۲۰۹	۳۸	ساری بیگلوی ارالیق				
3-E3																						۲	۴	۶۱۰	۱۰۷	ساری بیگلوی چراغ				
3-E4			x				x															۲	۵	۳۶۳	۸۰	سلجیالو				
3-D3	x	x																				۲	۵	۸۴۶	۱۷۳	ساعتلوی بیگلر				
3-D3	x	x																				۲	۲	۶۷۸	۱۳۸	ساعتلوی منزل				
3-E4																						۲	۴	۳۷	۷	سامالو				
3-F3	x				x																	۲	۵	۴۵۳	۹۹	سه-ورغان				
3-E4		x																				۲	۴	۳۲۱	۵۹	سعیه-لو				
3-E4																						۲	۴	۱۰۵	۱۶	سلیم کندی				
3-E4																						۲	۵	۱۱۷	۲۰	شاه میرزاکندی				
3-E5																						۲	۴	۲۷۷	۴۹	شورکنند				
3-D4	x	x																				۲	۴	۱۲۷	۲۱	شیخ تمور				
3-E3	x	x																				۲	۲	۵۴۴	۱۰۷	شیخ سرمست				
3-E4																						۲	۵	۱۵۱	۳۷	شیرآباد				
3-E3	x	x																				۲	۴	۹۰	۱۴	صفرقلی خان کندی				
3-D4																						۲	۵	۱۰۱۱	۲۱۸	طلاتیبه				
3-E3																						۲	۵	۸۱	۱۳	عباس آباد				
3-D4																						۲	۴	۸	۵	عبد الله کندی				
3-D4																						۲	۶	۸۹	۱۶	عربلوی آتامعلی				
3-D4		x																				۲	۵	۲۶۲	۵۳	عربلوی دوه				



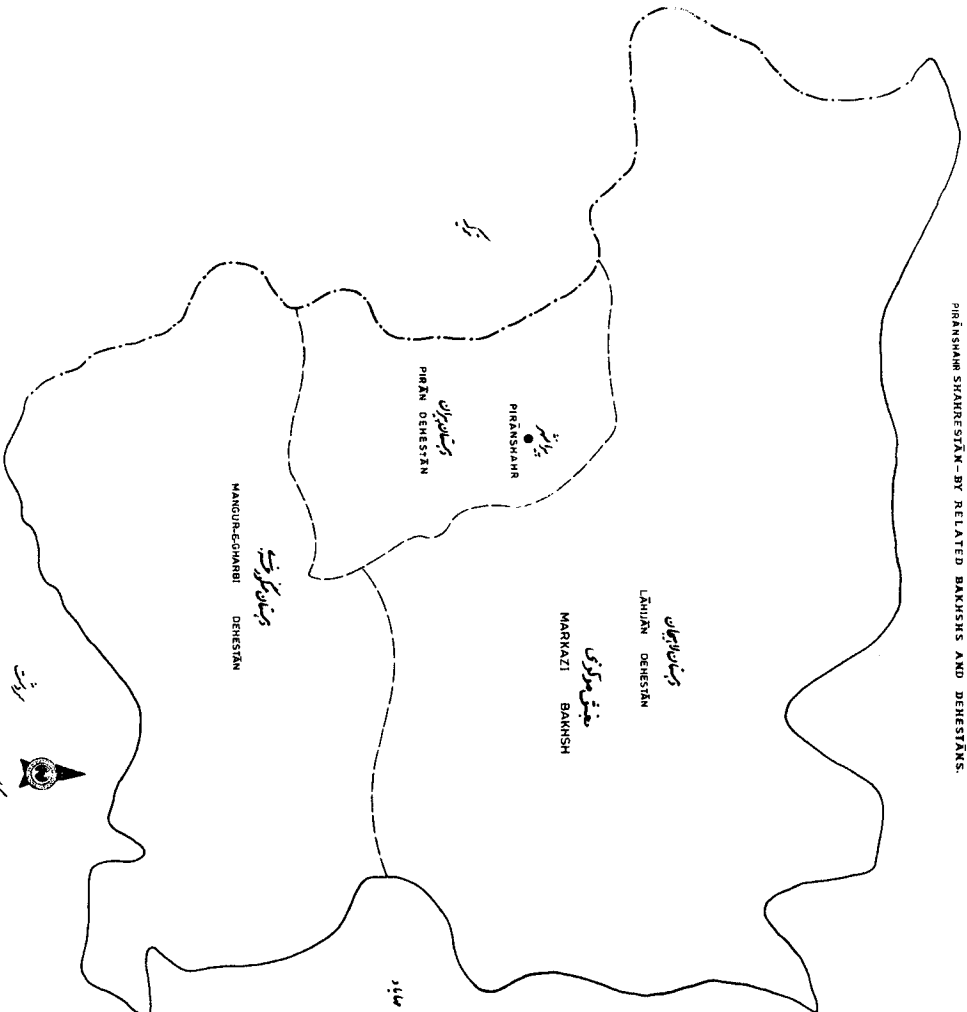


مرتبت	تأسیسات اقتصادی و اجتماعی										خدمات پزشکی و درمانی							تأسیسات عمومی						تعداد خالازار	شرح													
	کثرت	توسعه	تعمیرات	تعمیرات	تعمیرات	تعمیرات	تعمیرات	تعمیرات	تعمیرات	تعمیرات	تعمیرات	تعمیرات	تعمیرات	تعمیرات	تعمیرات	تعمیرات	تعمیرات	تعمیرات	تعمیرات	تعمیرات	تعمیرات	تعمیرات	تعمیرات			تعمیرات												
۳۶	۳۵	۳۴	۳۳	۳۲	۳۱	۳۰	۲۹	۲۸	۲۷	۲۶	۲۵	۲۴	۲۳	۲۲	۲۱	۲۰	۱۹	۱۸	۱۷	۱۶	۱۵	۱۴	۱۳	۱۲	۱۱	۱۰	۹	۸	۷	۶	۵	۴	۳	۲	۱			
3-E5																																			۴۷	فصلور		
3-C4								x										x																	۵۱	قلعه اسماعیل اقا		
3-D4																																				۲۷	قلعه سردار	
3-E4																																				۲۶	قلعه عزیزبیک	
3-E3																																				۳۶	قله جلو	
3-E4				x																																۷۵	قهرمانلوی سفلی	
3-E4																																				۳۶	قهرمانلوی علیا	
3-D3	x	x	x	x	x	x	x	x	x	x	x	x	x	x	x	x	x	x	x	x	x	x	x	x	x	x	x	x	x	x	x	x	x	x	۲۶۹	کارخانه قند (نوشین)		
3-E4																																				۴۵	کاله لر	
3-E3				x																																۷۵	کحل علی سفلی	
3-E3	x			x																																۱۲۵	کحل علی علیا	
3-E4																																				۴۲	کچه باخر	
3-E3	x			x				x																												۱۱۲	کرم آباد	
3-D3				x																																۵۲	کوسه احمد	
3-D4																																					۱۸	کوسه
3-E5	x																																			۶۵	کوله	
3-D4				x	x																															۷۹	گرد آباد	
3-F4																																				۱۲۶	گزندق	
3-E5																																				۶	گلمر سفلی	
3-E5	x			x																																۸۲	گلمر علیا	
3-E3																																				۳۲	گلوان	
3-D5				x																																۵۷	گنج آباد	
3-E4							x																													۳۲	گوجه علی اصلان	
3-E4																																				۷	گوجه علی تهه	
3-E3																																				۳۵	گوجه یاران	
3-E3																																				۹۹	گیجدر	
3-D4					x																															۸۴	لک	
3-E3																																				۲	لله لوی آغلی خان	
3-E3				x																																۷۰	لله لوی تراب	
3-D4																																				۲۳	لول هام	

شرح	تعداد خانوار	جمعیت	نوع راه‌ها		انجمن‌های عمومی							انجمن‌های آموزشی و فرهنگی							انجمن‌های تفریحی و تفریحی							انجمن‌های اقتصادی و اجتماعی						
			آسفالته	خاک	کتابخانه	مدرسه	باشگاه	سازمان	سازمان	سازمان	سازمان	سازمان	سازمان	سازمان	سازمان	سازمان	سازمان	سازمان	سازمان	سازمان	سازمان	سازمان	سازمان	سازمان	سازمان	سازمان						
آب و برق	آب آشامیدنی	کانه	کانه	کانه	کانه	کانه	کانه	کانه	کانه	کانه	کانه	کانه	کانه	کانه	کانه	کانه	کانه	کانه	کانه	کانه	کانه	کانه	کانه	کانه	کانه							
مرتگلو بزرگ	۱۱۹	۵۸۷	۲	۵	۲																											
مرتگلو کوچک	۱۷	۸۴	۲	۵	۲																											
مزرعه تحقیقات توتون	۱۸	۶۷	۲	۲	۲																											
موثر آباد	۵	۱۴	۲	۴	۲																											
نازلو	۱۵۱	۷۶۰	۲	۲	۲																											
نخدوان تپه	۳۱	۱۴۹	۲	۴	۲																											
پندموصلی	۸۵	۴۲۹	۲	۴	۲																											
پنگه	۲۳	۱۰۳	۲	۴	۲																											
بیورق‌انلوی جنیزه	۱۳	۴۹	۲	۵	۲																											
بیورق‌انلوی اماد سطلی	۲۳	۱۱۰	۲	۴	۲																											
بیورق‌انلوی اماد علیا	۴۴	۲۴۲	۲	۴	۲																											

PIRANSHAH SHAHRESTAN - BY RELATED BAKHSHS AND DEHISTANS.

نقشه شهرستان پیرانشهر به تفکیک بخش و دهستان



- SYMBOLS**
- بین المللی
  - شهرستان
  - بخش
  - دهستان
  - مرکز شهرستان
  - مرکز دهستان

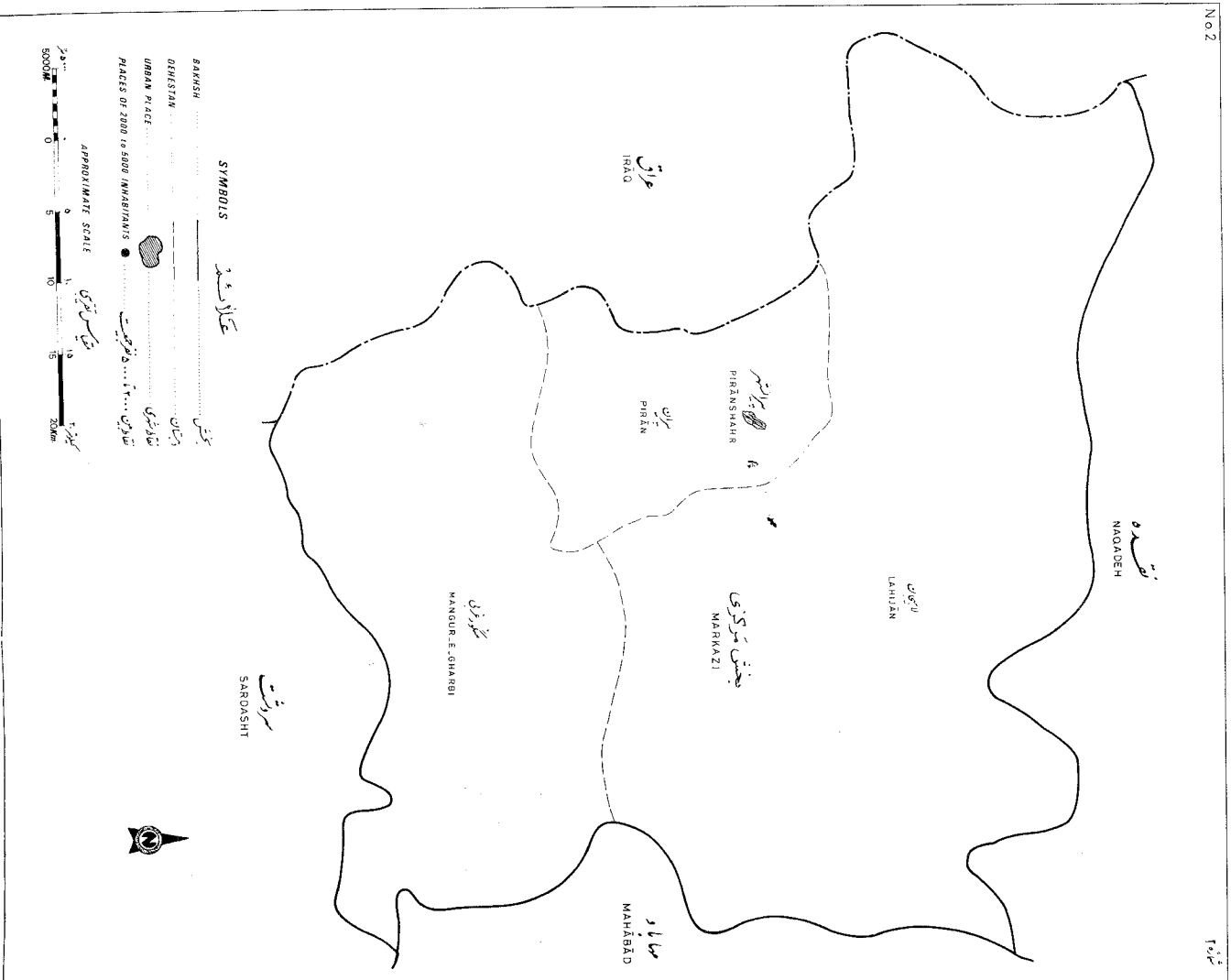


نقشه شهرستان پیرانشهر به یک دستا - منطقه شهری و قریب ۲۰۰۰ تا ۵۰۰۰ نفر جمعیت (سرشماری آبان ۱۳۵۵)

PIRANSHAHR SHAHRESTAN - BY DEHSHTANS, URBAN PLACES AND PLACES OF 2000 TO 5000 INHABITANTS, November 1976

No 2

شماره ۲



Large scale maps of this shahrestan showing dehshtans, places and roads at the time of the National Census of Population and Housing, November 1976, may be purchased from the Statistical Centre of Iran

نقشه های مقیاس بزرگ این شهرستان در زمان سرشماری آبان ۱۳۵۵ - ۱۳۵۶ و راه های مروری در همین زمان تهیه گردید. این نقشه را می توان از مرکز آمار و سرشماری جمعیت و مسکن کشور خریداری نمود.





شرح	تعداد خانوار	جمعیت	نوع راهی			تأسیسات عمومی				تأسیسات آموزش و تفریحی						تأسیسات بهداشتی و اجتماعی					میزان آلودگی																	
			آب و برق	سخت	ساده	دانشگاه	مدرسه	سایر	کتابخانه	سینما	موزه	سایر	بیمارستان	کلینیک	دندانپزشکی	تولید برق	تولید آب	تولید گاز	تولید آب سرد	تولید آب گرم																		
			۷	۵	۶	۱۰	۹	۸	۷	۱۱	۱۲	۱۳	۱۴	۱۵	۱۶	۱۷	۱۸	۱۹	۲۰	۲۱	۲۲	۲۳	۲۴	۲۵	۲۶	۲۷	۲۸	۲۹	۳۰	۳۱	۳۲	۳۳	۳۴	۳۵	۳۶	۳۷		
گل آباد	۲۰	۱۰۷	۲	۶	۲																																	
گورگلی	۳	۲۰	۱	۶	۲																																	
ملا عبد ول	۷	۴۵	۱	۷	۲																																	
نمنجه	۵۷	۳۸۲	۲	۵	۲																																	
وتنان آباد	۱۰	۷۰	۲	۶	۲																																	
<b>دهستان لایجان</b>						۳	۲	۳	۱۲	۳	۲	۶۵	۲	۶۷																								
ابلس	۱۲	۷۸	۲	۶	۲																																	
ابهرک آباد	۱۸	۱۴۲	۱	۷	۲																																	
احمد عرب	۹	۱۰۹	۱	۷	۲																																	
اشنوزنگ	۷۴	۴۹۱	۲	۵	۲																																	
اندیوه	۷۱	۴۸۲	۲	۵	۲																																	
باب خالسد آباد (باب خالوی)	۳۴	۲۲۴	۱	۶	۲																																	
بازارگه	۱۲	۱۱۸	۱	۷	۲																																	
بالابان	۲۱	۱۵۶	۱	۷	۲																																	
برد هقل	۴۷	۳۳۲	۱	۶	۲																																	
بیرگمران	۵۳	۳۰۷	۱	۶	۲																																	
پسنوه	۲۱۹	۱۴۴۱	۲	۴	۲																																	
پیرکانی	۱۱	۱۱۵	۱	۶	۲																																	
توان	۴۱	۳۱۹	۱	۶	۲																																	
توزاله	۳۹	۲۹۹	۱	۶	۲																																	
جلدیان	۲۲۵	۱۴۳۰	۲	۵	۲																																	
حمزه آباد علیا	۱۴	۱۰۲	۱	۷	۲																																	
حمزه آباد سفلی	۱۷	۱۰۲	۱	۶	۲																																	
حاجی غله	۱۷	۱۳۰	۱	۶	۲																																	
خالدار	۳۱	۲۴۷	۱	۶	۲																																	
خرابه	۵۵	۳۰۷	۲	۶	۲																																	
خرنج	۸۱	۵۴۹	۱	۶	۲																																	
خری برداشان	۱۲	۱۰۱	۲	۶	۲																																	
دوریش آباد (نهرآباد)	۱۵	۱۰۴	۲	۶	۲																																	

موقت	تأسیسات اقتصادی و اجتماعی										تأسیسات اجتماعی و عمومی										جمعیت	تعداد خانوار	شرح																		
	شرکت آردی	شرکت آردی	شرکت آردی	شرکت آردی	شرکت آردی	شرکت آردی	شرکت آردی	شرکت آردی	شرکت آردی	شرکت آردی	شرکت آردی	شرکت آردی	شرکت آردی	شرکت آردی	شرکت آردی	شرکت آردی	شرکت آردی	شرکت آردی	شرکت آردی	شرکت آردی				شرکت آردی	شرکت آردی	شرکت آردی															
۳۷	۳۶	۳۵	۳۴	۳۳	۳۲	۳۱	۳۰	۲۹	۲۸	۲۷	۲۶	۲۵	۲۴	۲۳	۲۲	۲۱	۲۰	۱۹	۱۸	۱۷	۱۶	۱۵	۱۴	۱۳	۱۲	۱۱	۱۰	۹	۸	۷	۶	۵	۴	۳	۲	۱					
D3					x	x	x							x									x		x											۸۵۷	۱۵۰	د ریکه			
G2																																					۴۸۱	۵۷	دشت قوری		
D1										x					x																					۱۶۲	۴۲	د آب			
G4																																				۱۹۲	۲۱	د یلکه			
E4						x	x								x																					۵۰۰	۷۷	ریک آباد			
E3						x	x								x																					۵۳۶	۸۱	زنک آباد			
D1																																				۱۶۴	۳۷	زنیروک (زنوک)			
E3															x																						۲۱۰	۳۷	زنیوجان		
O2						x									x																						۱۹۵	۲۴	زبکه		
E2	x					x	x	x							x																						۸۸۶	۱۵۲	سروکاتی		
E3																																						۳۲۲	۴۹	سرنج آباد	
F3						x																																۱۹۲	۳۰	سنجاله	
G3																																					۲۷	۳	سیدآباد		
D2	x					x	x	x		x																												۶۷۷	۱۰۶	سیلوه	
F2							x																															۷۵۶	۹۶	شاوله	
E3							x																															۳۲۵	۵۳	شلمیجان	
G4																																						۷۸	۱۰	شیوهیرسی	
D1	x							x																														۷۳۲	۱۰۸	صوفیان	
D2																																							۱۵۷	۱۹	قبه
E4																																							۲۸۹	۳۷	قوری چای
E4						x	x																																۳۵۳	۴۲	قره خضر
E3																																							۲۶۴	۳۷	قره‌مده
O1																																							۱۱۹	۱۶	کلاتیان (قلا تیان)
E4							x																																۳۳۲	۵۰	کاسه‌گران
E3																																							۹۰	۱۰	کاتی اشکوت
F3																																							۱۵۲	۲۳	کاتی باغ
F2																																							۳۲۲	۴۷	کاتی بلاغ
G2																																							۶۴	۷	کاتی سرده
G3																																							۲۵۳	۲۵	کاتی رش
F4																																							۳۲	۲	کاتی زرد



منطقه	تأسیسات اقتصادی واجتماعی											تأسیسات راهبردی و نظامی										تأسیسات عمومی										منطقه	تعداد خانوار	شرح		
	کلیت آبادی	کلیت روستایی	کلیت شهری	کلیت نواحی	کلیت صنعتی	کلیت خدمات	کلیت آموزشی	کلیت درمانی	کلیت فرهنگی	کلیت ورزشی	کلیت تفریحی	کلیت خدمات	کلیت درمانی	کلیت آموزشی	کلیت درمانی	کلیت آموزشی	کلیت درمانی	کلیت آموزشی	کلیت درمانی	کلیت آموزشی	کلیت درمانی	کلیت آموزشی	کلیت درمانی	کلیت آموزشی	کلیت درمانی	کلیت آموزشی	کلیت درمانی	کلیت آموزشی	کلیت درمانی							
۳۶	۳۵	۳۴	۳۳	۳۲	۳۱	۳۰	۲۹	۲۸	۲۷	۲۶	۲۵	۲۴	۲۳	۲۲	۲۱	۲۰	۱۹	۱۸	۱۷	۱۶	۱۵	۱۴	۱۳	۱۲	۱۱	۱۰	۹	۸	۷	۶	۵	۴	۳	۲	۱	
F2																																				کانی ملا
D3		x			x																															کارخانه قند پیرانشهر
D3																																				کپل سن
D3					x																															کله کوه سفلی
G3																																				کله کوه علیا
G3																																				کلیج
D2						x																														کندر
E2							x																													کند هقولا سفلی
E3																																				کند هقولا علیا
E3																																				کسوره
G4																																				کوی کارمند ان پسته (پادگا پسته)
E2			x			x		x																												کوی کارمند ان جلدیان
D1				x																																کیل سفلی
F4																																				کیل سفیان
F3																																				کیل علیا
E2																																				گرد آسه
F4																																				گرد آشوان
E4																																				گرد کاولان
G2																																				گرد کسمیان
E2																																				گرد کشانه
E2	x	x			x	x	x	x																												گرد مین
F3																																				گرد مسور
G2																																				گرد هگوران
E4																																				گرد گول سفلی
G2																																				گرد گول علیا
G2																																				گنده ار
E3																																				لاوین
D4																																				لک مین
F3	x																																			مشکان
G2																																				هوار مین
D2																																				

موقعیت	تأسیسات اقتصادی و اجتماعی										تأسیسات ارتباطی					تأسیسات آموزشی و تفریحی					تأسیسات عمومی					تعداد خانوار	شرح											
	آبادی	کثرت	آبادی	تعداد	تعداد	تعداد	تعداد	تعداد	تعداد	تعداد	تعداد	تعداد	تعداد	تعداد	تعداد	تعداد	تعداد	تعداد	تعداد	تعداد	تعداد	تعداد	تعداد	تعداد	تعداد													
۳۷	۳۶	۳۵	۳۴	۳۳	۳۲	۳۱	۳۰	۲۹	۲۸	۲۷	۲۶	۲۵	۲۴	۲۳	۲۲	۲۱	۲۰	۱۹	۱۸	۱۷	۱۶	۱۵	۱۴	۱۳	۱۲	۱۱	۱۰	۹	۸	۷	۶	۵	۴	۳	۲	۱		
G3																																					هوشین	
																																						دهبستان سگور عزلی
E5																																						آبخوره
F5																																						برگنسان (اوشن)
D5																																						باد بین آباد
F6																																						بازرگان
E5																																						باوله بالا
E5																																						باوله باغین
E5																																						باو لفسیدان
F6																																						بد رآباد
E4																																						برد مرشان
F5																																						برد هگوره
F5																																						بسطام بگ
E5																																						بیکوس
G6																																						پانسر
E6																																						پردان
E5																																						تازه قلعه
E5																																						ترکس سفلی
E5																																						ترکس علیا (ترکس شیخ)
G6																																						خد رچیان
E6																																						خریاب
E5																																						خری اغلان
E5																																						خری جعفرندره
F5																																						دشت گندمان
E5																																						دوچمن
D5																																						دولانیا
F5																																						دولان گوزان
E6																																						زایان
F6																																						زایهغوره (سلان آباد)

شرح	تعداد خانوار	جمعیت	نوع آبدهی (گد، آبدی، وضع)	تأسیسات عمومی										تأسیسات آموزشی و تفریحی						تأسیسات ترابری و اتوبانی					تأسیسات اقتصادی و اجتماعی					موقعیت							
				برق	آب آشامیدنی	سازمان	مدرسه	مدرسه	مدرسه	مدرسه	مدرسه	مدرسه	مدرسه	مدرسه	مدرسه	مدرسه	مدرسه	مدرسه	مدرسه	مدرسه	مدرسه	مدرسه	مدرسه	مدرسه	مدرسه	مدرسه	مدرسه	مدرسه	مدرسه		مدرسه						
۱	۳	۳	۲	۷	۸	۹	۱۰	۱۱	۱۲	۱۳	۱۴	۱۵	۱۶	۱۷	۱۸	۱۹	۲۰	۲۱	۲۲	۲۳	۲۴	۲۵	۲۶	۲۷	۲۸	۲۹	۳۰	۳۱	۳۲	۳۳	۳۴	۳۵	۳۶	۳۷			
سرتیز	۲	۱۸	۲	۲																																	
سرجاوه (سوسان بالا)	۱۰	۵۸	۲	۲																																	
سیمه‌گد مسغلی	۱۱	۶۸	۲	۲																																	
سیمه‌گد هملیا	۳	۳۵	۲	۲																																	
سلوس	۱۲	۶۲	۲	۲																																	
شختان	۳۷	۳۳۱	۲	۲																																	
شکراآباد	۱۹	۱۲۲	۲	۲																																	
شهرستن	۴۰	۳۲۱	۲	۲																																	
شانی آباد	۱۳	۸۳	۲	۲																																	
ضاد بگیان	۲۰	۱۷۰	۲	۲																																	
فلات	۳۹	۳۰۱	۲	۲																																	
فاد رآباد	۳	۲۴	۲	۲																																	
کانی خلیله	۵	۳۰	۲	۲																																	
کانی سبب	۹	۵۴	۲	۲																																	
کانی کلمبیه	۱۱	۱۳۲	۲	۲																																	
کانی کیلان	۵	۴۰	۲	۲																																	
کانی نوبته	۶	۴۶	۲	۲																																	
کانی یاقوش	۳	۲۹	۲	۲																																	
کرم دار	۱۲	۹۲	۲	۲																																	
کلفست	۲۰	۱۲۷	۲	۲																																	
کنه‌گچ	۲۹	۲۲۶	۲	۲																																	
کنه‌شگه	۴	۲۰	۲	۲																																	
کهر	۷۲	۴۸۵	۲	۲																																	
کانی اشکو	۳۵	۲۰۱	۲	۲																																	
گرد رحمت	۲۳	۱۵۴	۲	۲																																	
گرد شیطان	۱۷	۱۱۸	۲	۲																																	
گرد هشینان	۱۳	۱۰۹	۲	۲																																	
گرد هملین	۲۰	۱۳۷	۲	۲																																	
گرد مراد بگی	۵	۵۵	۲	۲																																	
گسرگسک	۱۹	۱۰۲	۲	۲																																	

شرح	تعداد خانوار	جمعیت	نوع آبادی کل، آبادی شهری، روستا	تاسیسات عمومی						تاسیسات آموزشی و تفریحی								تاسیسات ارتباطی اجتماعی							تاسیسات اقتصادی واجتماعی					موقعیت آبادی روستایی									
				برق	آب آشامیدنی	تلفن	پست	سرای	سایر	سایر	سایر	سایر	سایر	سایر	سایر	سایر	سایر	سایر	سایر	سایر	سایر	سایر	سایر	سایر	سایر	سایر													
گلک	۲	۳	۲	۶	۵	۶	۷	۸	۹	۱۰	۱۱	۱۲	۱۳	۱۴	۱۵	۱۶	۱۷	۱۸	۱۹	۲۰	۲۱	۲۲	۲۳	۲۴	۲۵	۲۶	۲۷	۲۸	۲۹	۳۰	۳۱	۳۲	۳۳	۳۴	۳۵	۳۶	۳۷		
گرد باسک	۱۴	۱۱۱	۲	۶	۶																																		
گمدار	۳۶	۲۵۳	۲	۶	۶																																		
مشهد سفلی	۴۳	۳۲۳	۲	۶	۶																																		
مشهد علیا	۱۳	۸۸	۲	۷	۷																																		
مام همیشه	۱۶	۱۱۹	۲	۶	۶																																		
ورمیشان	۳	۲۵	۲	۷	۷																																		
هجران	۲۰	۱۶۵	۲	۷	۷																																		
هنگ آبار	۹۴	۶۹۰	۲	۶	۶																																		

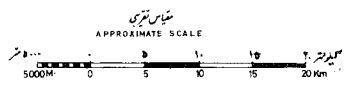
نقشه شهرستان خوی به تفکیک بخش و دهستان  
KHOY SHAHRESTĀN - BY RELATED BAKHSHS AND DEHESTĀNS.

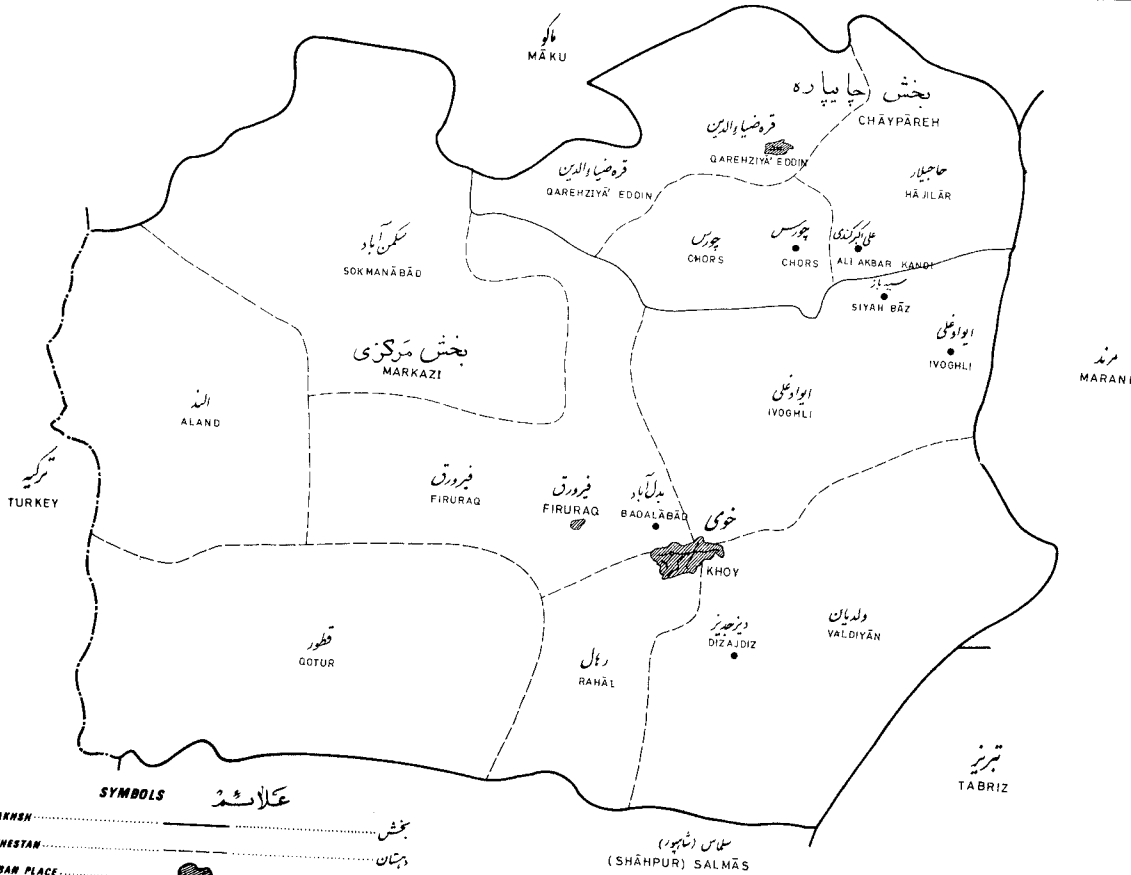


مرکز آمار ایران  
علامت

**SYMBOLS**

INTERNATIONAL BOUNDARY	— — — — —	مرز کشور
SHAHRESTĀN BOUNDARY	—————	مرز شهرستان
BAKHSH BOUNDARY	- - - - -	مرز بخش
DEHESTĀN BOUNDARY	.....	مرز دهستان
SHAHRESTĀN CENTER	●	مرکز شهرستان
BAKHSH CENTER	○	مرکز بخش



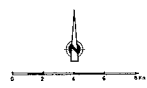


Large scale maps of this shahrestan showing dehestans, places and roads at the time of the National Census of Population and Housing, November 1976, may be purchased from the Statistical Centre of Iran

نقشه های این شهرستان با مقیاس بزرگتر که شامل دهستانها - دولت و راههای موجود در زمان سرشماری عمومی کشور آبان ماه ۱۳۵۵ میباشند از مرکز آمار ایران قابل خریداری است .



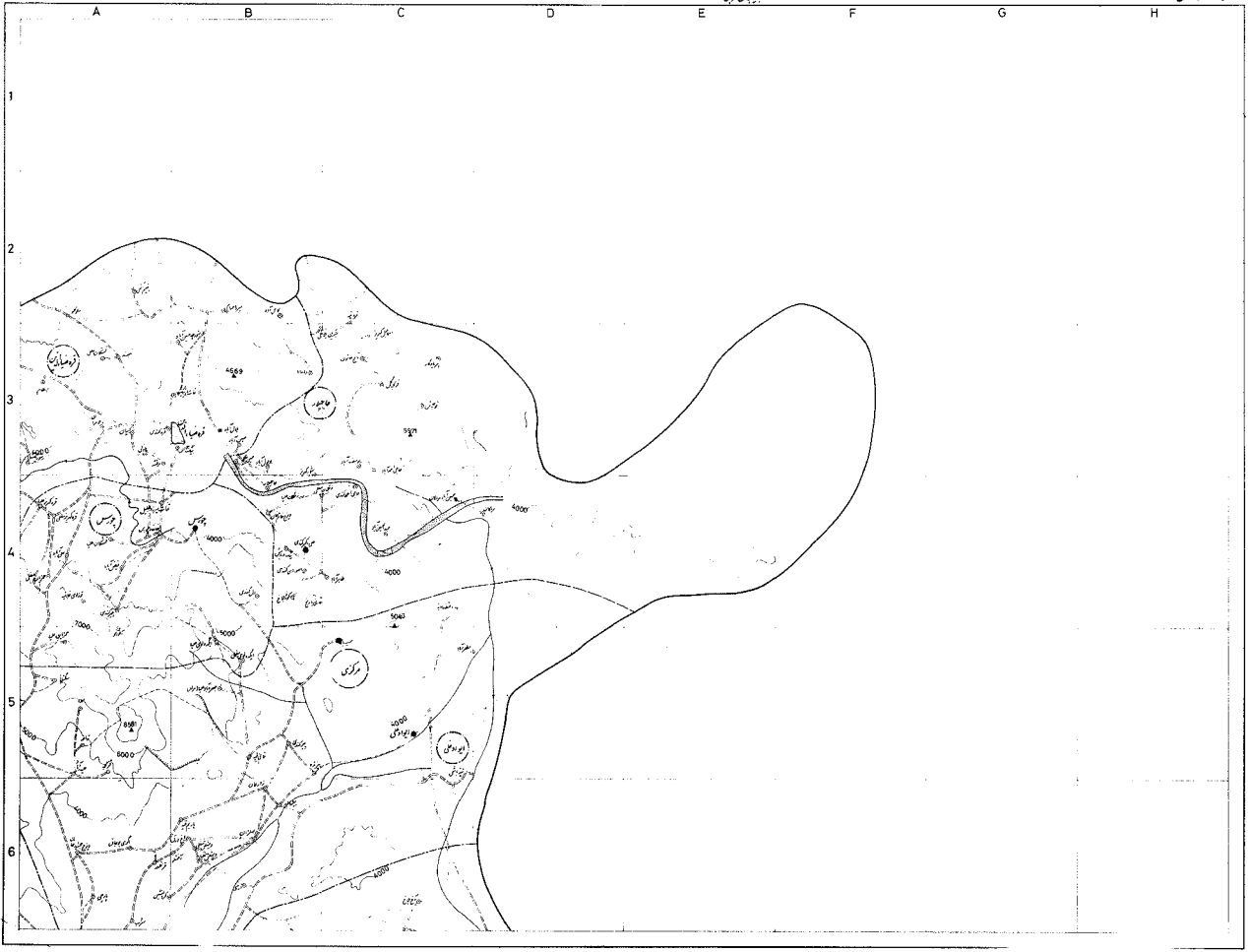
- شماره
- 1. خطوط مرزی
  - 2. آبادی
  - 3. شهرستان
  - 4. کوه بزرگ
  - 5. پل
  - 6. راه آسفالت
  - 7. راه خاکی
  - 8. راه ترابری
  - 9. راه آبی
  - 10. راه آبی
  - 11. راه آبی
  - 12. راه آبی
  - 13. راه آبی
  - 14. راه آبی
  - 15. راه آبی
  - 16. راه آبی
  - 17. راه آبی
  - 18. راه آبی
  - 19. راه آبی
  - 20. راه آبی
  - 21. راه آبی
  - 22. راه آبی
  - 23. راه آبی
  - 24. راه آبی
  - 25. راه آبی
  - 26. راه آبی
  - 27. راه آبی
  - 28. راه آبی
  - 29. راه آبی
  - 30. راه آبی
  - 31. راه آبی
  - 32. راه آبی
  - 33. راه آبی
  - 34. راه آبی
  - 35. راه آبی
  - 36. راه آبی
  - 37. راه آبی
  - 38. راه آبی
  - 39. راه آبی
  - 40. راه آبی
  - 41. راه آبی
  - 42. راه آبی
  - 43. راه آبی
  - 44. راه آبی
  - 45. راه آبی
  - 46. راه آبی
  - 47. راه آبی
  - 48. راه آبی
  - 49. راه آبی
  - 50. راه آبی



مقیاس نقشه

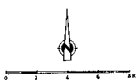
1	2
3	4

تاریخ: ۱۳۸۵

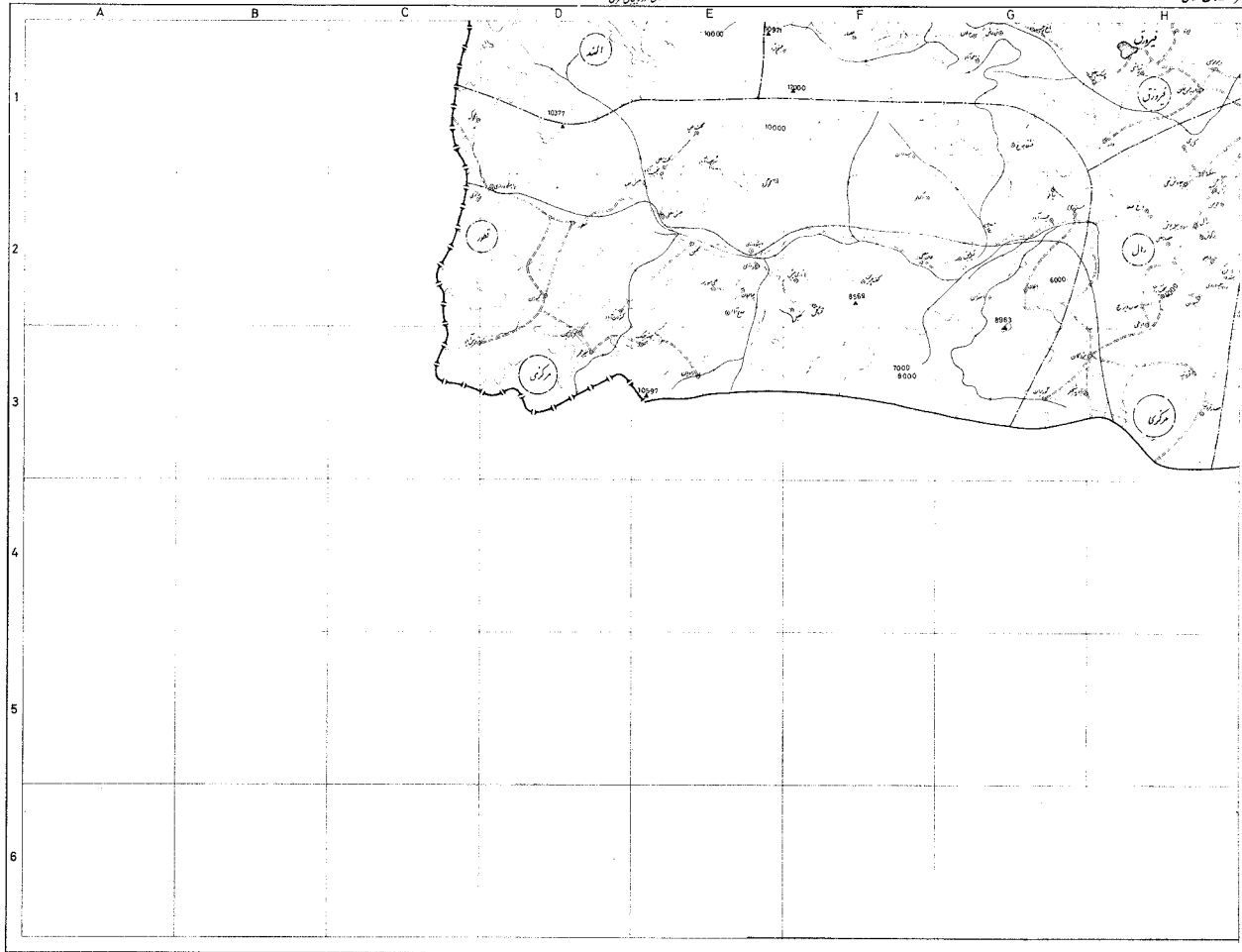


مقیاس

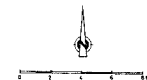
- نهر و رودخانه
- جاده
- راه آهن
- ایستگاه راه آهن
- ایستگاه
- تقاطع جاده
- پل
- سد
- سرسبیل سد
- بدنه سد
- دم‌آب سد
- ساق سد
- فونداسیون سد
- دریاچه
- خروجی سد
- ساختمان سد
- ساختمان سد
- ساختمان سد
- ساختمان سد







- شمال
- قلع و قمار
- آبادی
- محل سرک استانی
- محل سرک مرکزی
- پل
- راه مملکت
- راه مکتوب
- راه آهسته
- راه قاصد
- راه راجه
- راه کله
- راه تلگراف
- راه سیم
- راه بی
- راه سد
- راه سوراخ
- راه آب
- راه نفت
- راه گاز
- راه برق
- راه مخابرات
- راه پست
- راه ترانس
- راه مخابرات



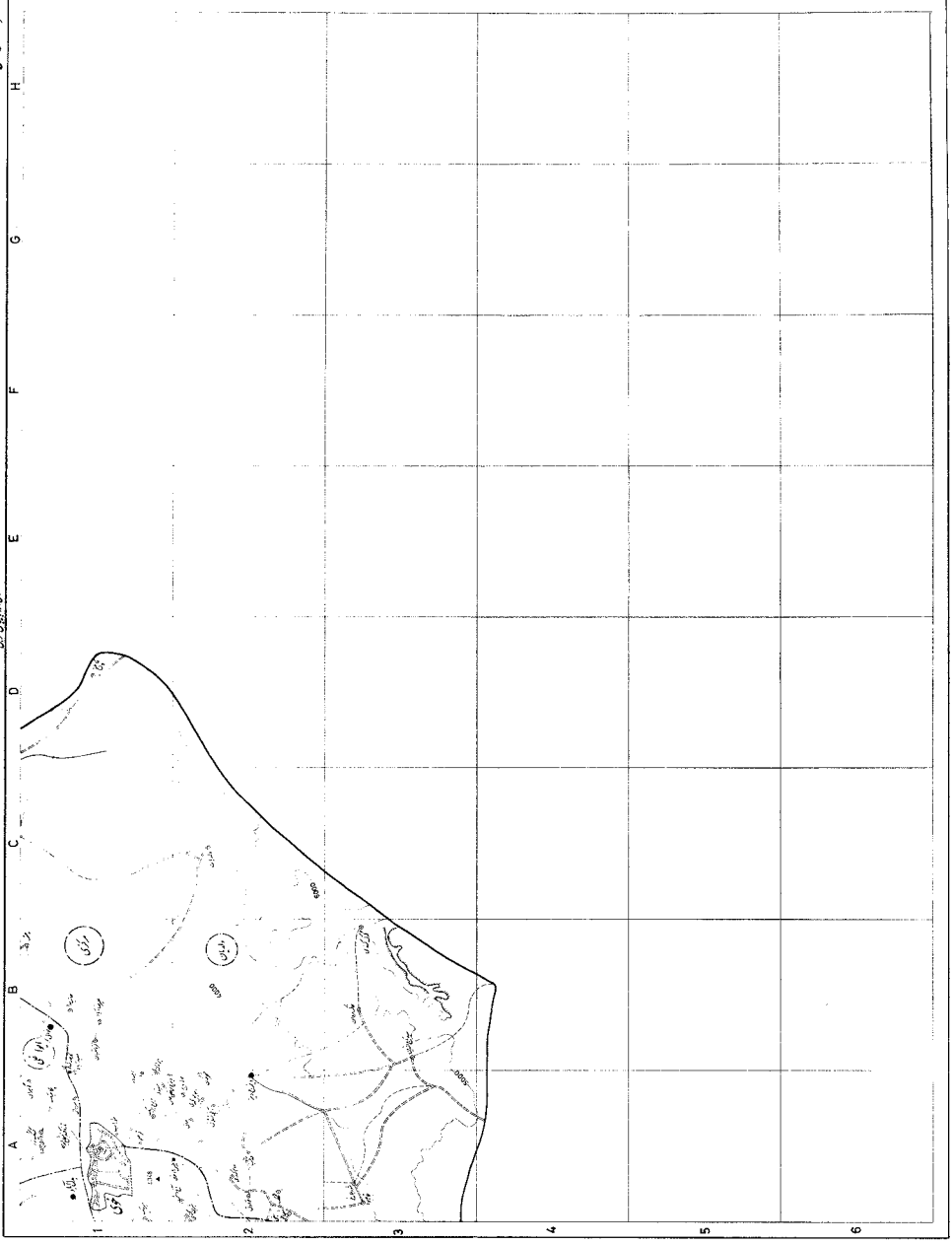
مقیاس ۱:۲۵۰,۰۰۰

۱	۲	۳	۴
۵	۶	۷	۸

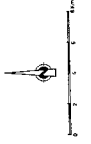
مسافت ۰ تا ۸ کیلومتر

نقشه‌نگاری

مشخصات کلی



نماد  
 جهت شمال  
 جهت جنوب  
 جهت شرق  
 جهت غرب  
 راه آسفالت  
 راه خاکی  
 راه چمن  
 راه گل  
 راه سنگ  
 راه آجر  
 راه کاشی  
 راه سرامیک  
 راه پارچه  
 راه چرم  
 راه فلز  
 راه پلاستیک  
 راه شیشه  
 راه کاغذ  
 راه پارچه  
 راه چرم  
 راه فلز  
 راه پلاستیک  
 راه شیشه  
 راه کاغذ



1	2
3	4



شرح	تعداد خانوار	جمعیت	نوع آبادی (کدام، کدام، کدام)	تأسیسات عمومی														تأسیسات آموزشی و فرهنگی										تأسیسات اقتصادی و اجتماعی										
				برق	آب ولتاژ کمی	فاضلاب	تعمیرات	دندان	مدرسه	پایگاه	کتابخانه	کانون	باشگاه	سایر	بیمارستان	کانون	اداره	اداره	اداره	اداره	اداره	اداره	اداره	اداره	اداره	اداره	اداره											
بهرکردی	۲۰۱	۱۳۲۲	۲ • ۲	×	×				×																													
تهه باشی	۵۷	۳۰۱	۲ • ۲	×	×																																	
جمفرآباد طما	۲۵	۱۰۹	۲ • ۲																																			
حیدرآباد	۴۷	۲۶۰	۲ • ۲																																			
د یز جمشید خان	۶۴	۳۹۶	۲ • ۲																																			
زارغان	۱۴۶	۸۰۹	۲ • ۲																																			
زاغہ	۱۱	۵۶	۲ • ۲																																			
سرابدال	۹۲	۵۷۱	۲ • ۲	×	×																																	
سنگ تلو	۵۰	۳۱۲	۲ • ۲																																			
سراب	۱۳۹	۸۵۵	۲ • ۲																																			
سپه باز	۳۴۷	۲۱۱۴	۲ • ۲	×	×																																	
عسگرآباد	۶۸	۳۲۹	۲ • ۲																																			
قانی قیہ	۴	۱۶	۲ • ۲																																			
قدزغمہ	۱۶۶	۹۰۱	۲ • ۲																																			
قدزلجہ	۳۱	۱۸۸	۲ • ۲																																			
کود نشین	۱۰۸	۵۷۱	۲ • ۲																																			
کشک زر	۳۵	۲۴۵	۲ • ۲																																			
گوهران	۱۷۰	۹۶۲	۲ • ۲	×	×																																	
مظفرآباد	۵۵	۲۷۳	۲ • ۲																																			
ممدہ	۱۵	۸۴	۲ • ۲																																			
مہلوزان	۹۱	۴۸۳	۲ • ۲																																			
نوایی	۷۲	۳۹۰	۲ • ۲	×	×																																	
ویشلق سطلی	۷۱	۳۶۰	۲ • ۲																																			
ویشلق علیا	۱۲۱	۶۷۵	۲ • ۲	×	×																																	
یارسم قیہ	۸۴	۴۵۰	۲ • ۲																																			
دهستان چورس	۱۱۰۸	۶۱۶۴																																				
آخورتلو	۲۷	۱۶۱	۲ • ۲																																			
ایگہ لوی سطلی	۷	۳۸	۲ • ۲																																			
ایگہ لوی علیا	۲۰	۱۱۵	۲ • ۲																																			



موت	تأسیسات اقتصادی و اجتماعی										تأسیسات زیارتی و مذهبی					تأسیسات عمومی					نوع آبگرمی	نوع آب سردی	جمعیت	تعداد خانوار	شرح											
	تولید برق	تولید آبگرمی	تولید آب سردی	تولید گاز	تولید نفت	تولید کربن	تولید گچ	تولید سیمان	تولید آجر	تولید کاشی	تولید کاشی	تولید کاشی	تولید کاشی	تولید کاشی	تولید کاشی	تولید کاشی	تولید کاشی	تولید کاشی	تولید کاشی	تولید کاشی						تولید کاشی	تولید کاشی	تولید کاشی	تولید کاشی	تولید کاشی	تولید کاشی	تولید کاشی				
۳۷	۳۶	۳۵	۳۴	۳۳	۳۲	۳۱	۳۰	۲۹	۲۸	۲۷	۲۶	۲۵	۲۴	۲۳	۲۲	۲۱	۲۰	۱۹	۱۸	۱۷	۱۶	۱۵	۱۴	۱۳	۱۲	۱۱	۱۰	۹	۸	۷	۶	۵	۴	۳	۲	۱
2-B3																																				شهرستان بیلانی
2-C4																																				طاهرا آباد
2-C4																																				عبدالحسین آباد
2-B4																																				علی اکبر کسیدی
2-B4																																				قاری یار
2-C2																																				قره تپه
2-C3																																				قلعه گل
2-C3																																				قوجاش
2-B4																																				کورابلاغ
2-D4	x	x		x	x	x	x																												مراکشان	
2-C3																																				یوسف آباد
																																				دستان ریل
4-A2																																				آفسدان
3-H2																																				ابطاسی
4-A1																																				امیریک
3-H2																																				باغ صفا
3-H2																																				بختیاران
3-H2																																				بزرگوش
3-H2																																				بیله وردی
4-A2																																				بلیس راه خوی
3-H2																																				بیله پوش
3-H2																																				چاوش تلی
3-H2																																				حصار سفلی
3-H3																																				حصار قره تپه
3-H2																																				خان دیزج
3-H2																																				خوی من
3-H2																																				درج لوی
3-H2																																				رهمال
3-G3																																				زاویه شیخلر

موقعیت	تأسیسات اقتصادی و اجتماعی										تأسیسات ارتباطی و اجتماعی										تأسیسات آموزشی و فرهنگی										تأسیسات عمومی										نوع راهبرد	وضع طبیعی	جمعیت	تعداد خانوار	شرح
	آبادی	شرکت تعاونی	تعاونی	تعاونی	تعاونی	تعاونی	تعاونی	تعاونی	تعاونی	تعاونی	تعاونی	تعاونی	تعاونی	تعاونی	تعاونی	تعاونی	تعاونی	تعاونی	تعاونی	تعاونی	تعاونی	تعاونی	تعاونی	تعاونی	تعاونی	تعاونی	تعاونی	تعاونی	تعاونی	تعاونی	تعاونی	تعاونی	تعاونی												
۳۷	۳۶	۳۵	۳۴	۳۳	۳۲	۳۱	۳۰	۲۹	۲۸	۲۷	۲۶	۲۵	۲۴	۲۳	۲۲	۲۱	۲۰	۱۹	۱۸	۱۷	۱۶	۱۵	۱۴	۱۳	۱۲	۱۱	۱۰	۹	۸	۷	۶	۵	۴	۳	۲	۱									
۳-H1	x			x										x	x	x																		۵۷۹	۹۲	سعلکده									
۳-H2	x			x										x														x					۲۸۷	۵۰	سیهوان										
۴-A2														x																		۳۰۰	۴۲	شهرین کنده											
۳-H3														x	x																	۲۸۶	۴۳	قره تپه											
۳-H1	x													x	x																	۴۴۱	۶۸	کمرنگی											
۳-H2														x	x																	۱۷۰	۲۵	گنبد											
۳-G3					x									x	x																	۲۷۹	۳۷	گورن											
۳-H2														x																		۲۰۰	۲۸	هنسوان											
۳-H3	x	x		x		x								x	x													x				۱۱۲۵	۱۶۵	پزدگان											
																																۱۱۴۸۸	۲۰۰۲	دوستان سکن آباد											
۱-F4																																	۳۴۳	۶۶	آبشار										
۱-E3						x																											۲۷۲	۵۰	آبلاغ سفلی										
۱-E3						x																											۲۷۵	۴۸	آبلاغ علیا										
۱-H5																																	۱۶۴	۲۷	آبلاغ میدان										
۱-F3						x																											۱۲۸	۲۲	آبی تهرانی										
۱-F3						x																											۲۲۰	۳۶	آبگل										
۱-G3																																	۳۵	۶	اورنگ										
۱-E3																																	۷۴	۹	دم دم										
۱-F4																																	۱۲۰	۱۸	دنبکی										
۱-E5																																	۱۰۹	۱۸	دبک										
۱-E4	x	x			x	x																											۱۰۶۴	۱۷۷	زایب										
۱-F4	x	x	x	x	x	x																											۸۵۰	۱۵۳	زورآباد										
۱-G4																																	۱۳۴	۲۲	سنت										
۱-E4																																	۲۳۷	۳۸	شگفتی										
۱-F5																																	۳۸۳	۶۵	شوریک										
۱-F4																																	۲۵۱	۴۹	علی شیخ										
۱-E4																																	۱۳۸	۲۳	قاریخان										
۱-E4																																	۳۶۳	۶۲	قره انجاق										
۱-F4																																	۲۰۴	۳۵	قره تپش سفلی										





موقت آبادی دهی نش	تأسیسات اقتصادی و اجتماعی										تأسیسات ارتباطی و اجتماعی										تأسیسات آموزشی و مذهبی										تأسیسات عمومی										نوع آباده آباده آباده	جمعیت	تعداد خانوار	شرح
	کشت قوتالی روشنی	تولید قوتالی روشنی	انرژی قوتالی روشنی	مکانه تولید قوتالی روشنی	سیاهی تولید قوتالی روشنی	مال تولید قوتالی روشنی	پایگاه تولید قوتالی روشنی	ایستگاه تولید قوتالی روشنی	تلفن تولید قوتالی روشنی	مخابرات تولید قوتالی روشنی	خدمات تولید قوتالی روشنی	بیمار تولید قوتالی روشنی	پرستار تولید قوتالی روشنی	دندان تولید قوتالی روشنی	سایر تولید قوتالی روشنی	کتابخانه تولید قوتالی روشنی	مسجد تولید قوتالی روشنی	مدرسه تولید قوتالی روشنی	دانشگاه تولید قوتالی روشنی	تعمیرات تولید قوتالی روشنی	آب تولید قوتالی روشنی	فاضلان تولید قوتالی روشنی	تعمیرات تولید قوتالی روشنی	برق تولید قوتالی روشنی	آب تولید قوتالی روشنی	آب تولید قوتالی روشنی	آب تولید قوتالی روشنی	آب تولید قوتالی روشنی																
3-7	36	35	34	33	32	31	30	29	28	27	26	25	24	23	22	21	20	19	18	17	16	15	14	13	12	11	10	9	8	7	6	5	4	3	2	1								
1-G6															x	x																			بطنجی									
3-H1	x	x		x												x																			پسک سفلی									
3-H1	x	x		x													x																		پیرموسی									
3-H1		x		x											x		x																		تپه باشی									
3-B1																																			جهنم دره									
1-G4																																			حاجت کده									
3-F1																																			حصار									
1-H6																																			خانقاه									
1-G6																																			دانش پسک									
3-H1																x																			دیروزه									
1-H4				x																															دوند									
3-H1		x																																	زاویه حسن خان									
1-G4																																			سوسوز									
1-G6															x																				شهبان کندي									
1-F6																x																			صوفی کندي									
3-H1	x	x		x	x		x	x							x	x																			فیروزق									
1-H6																																				قره یاشار								
3-G1																																				قره دای								
1-F6	x			x	x		x								x	x																			قره س									
1-H6	x			x	x		x								x																				قشلاق									
1-H5																																				کنن لوی سفلی								
1-H5																																			کنن لوی علیا									
1-F6																																			کوجک									
3-H1	x	x		x	x		x																												وار									
1				10	1	1	1							7	11	1	1	1	1	1	21	1	19												دريستان قره ضياء الدين									
1-G4																																			آجاي									
2-A3				x	x										x	x																			بادکي									
2-A3	x			x	x		x																												بسطام									
2-B3																																			بلال آباد									

مدرسه	تأسیسات عمومی													تأسیسات آموزشی و تفریحی								تأسیسات زیرساختی و خدمات											شرح	تعداد خانوار							
	برق	آب سرد	آب گرم	گاز	گاز	گاز	گاز	گاز	گاز	گاز	گاز	گاز	گاز	گاز	گاز	گاز	گاز	گاز	گاز	گاز	گاز	گاز	گاز	گاز	گاز	گاز	گاز	گاز													
۲۷	۳۶	۳۵	۳۴	۳۳	۳۲	۳۱	۳۰	۲۹	۲۸	۲۷	۲۶	۲۵	۲۴	۲۳	۲۲	۲۱	۲۰	۱۹	۱۸	۱۷	۱۶	۱۵	۱۴	۱۳	۱۲	۱۱	۱۰	۹	۸	۷	۶	۵	۴	۳	۲	۱					
2-B3				x																																		بهسگ جوان	۶۸		
2-A3															x																							چوسران	۱۲		
1-B3																																						چمر	۱۸		
2-B3														x																								حسین آباد	۱۰		
2-B3														x																								رام رامنا	۱۱		
1-H4																																							درورت آفتاب	۲	
1-H4																																							دوزن	۸	
1-H3																							x	x															سالطه	۱۲	
2-A2					x																			x	x														سلو کلو	۲۴	
2-B3					x																																		شوره حسین آباد	۴۰	
2-A3																																							شوره کندی	۱۹	
2-A3					x																																		قمره کنده	۹۴	
2-A3															x																								قمشکان سفلی	۱۹	
2-A3																								x																قنات باقریهک	۵۰
1-H4																																								قورول سفلی	۲۲
1-H4						x																																		قورول علیها	۴۶
2-B2																																								کامل آباد	۵۲
2-A3																																								کسیان	۶۴
1-H3																																								گوزدن	۲۸
2-A3																																								مرقشه	۳۳
2-B2																																								مهرزا احسام	۱۸
2-A3																																								نعلینسد	۲۵
2-A2																																								پنجم آغلی	۵۶
																																							درستان قطور	۱۸۵۵	
																																								آمالو	۶۰
3-F2																																								اسنران	۱۱۵
3-G2																																								ایستگاه رازی	۳۲
3-D2				x		x																																		ایستگاه زری	۹
3-B2																																								سایکان	۵۰

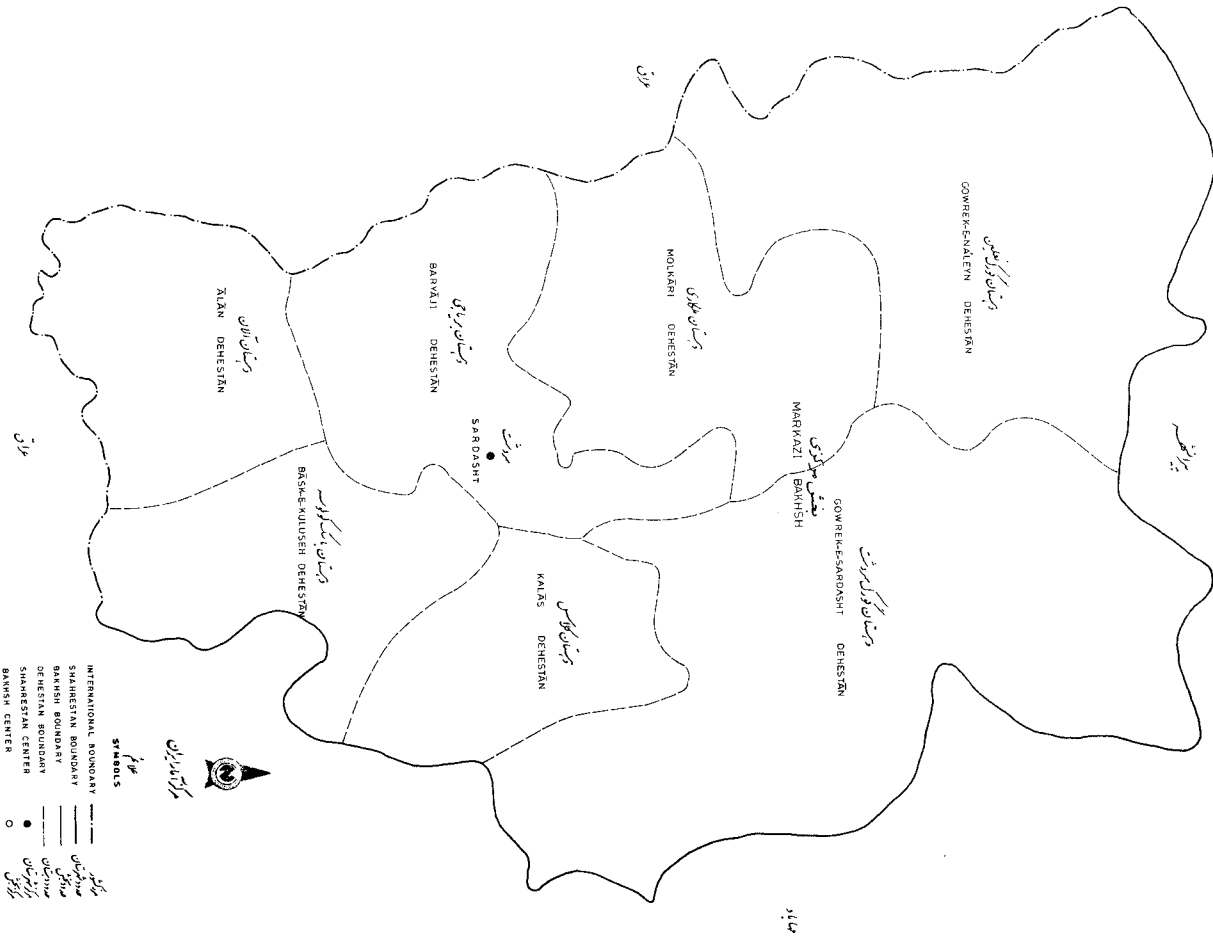
شرح	تعداد خاواز	جمعیت	نوع			نایساست عمومی							نایساست آموزشی و مذهبی					خدمات پزشکی و دامپزشکی					نایساست ارتباطی و تفریحی						نایساست اقتصادی و اجتماعی						موقت					
			آبادی دکتر	آبادی دکتر	وضع طبی	آب درختی	آب شرب	سازمان تعمیرات	سازمان تعمیرات	سازمان تعمیرات	سازمان تعمیرات	سازمان تعمیرات	سازمان تعمیرات	سازمان تعمیرات	سازمان تعمیرات	سازمان تعمیرات	سازمان تعمیرات	سازمان تعمیرات	سازمان تعمیرات	سازمان تعمیرات	سازمان تعمیرات	سازمان تعمیرات	سازمان تعمیرات	سازمان تعمیرات	سازمان تعمیرات	سازمان تعمیرات	سازمان تعمیرات	سازمان تعمیرات	سازمان تعمیرات											
۱	۲	۳	۴	۵	۶	۷	۸	۹	۱۰	۱۱	۱۲	۱۳	۱۴	۱۵	۱۶	۱۷	۱۸	۱۹	۲۰	۲۱	۲۲	۲۳	۲۴	۲۵	۲۶	۲۷	۲۸	۲۹	۳۰	۳۱	۳۲	۳۳	۳۴	۳۵	۳۶	۳۷				
بلا چوک	۴۴	۳۵۶	۲	۶	۱																																			
بیانلو	۲۱	۱۵۰	۲	۷	۱																																			
ناریمیش	۱۷	۱۲۲	۲	۵	۱																																			
تربس آباد	۲۶	۱۸۵	۲	۶	۱																																			
چالیمان	۳۴	۲۲۳	۲	۷	۱																																			
حبش سفلی	۹۸	۵۶۸	۲	۶	۱																																			
حبش علیا	۱۱۴	۵۵۲	۲	۶	۲																																			
حمیدرآباد	۲	۱۴	۲	۴	۲																																			
خان سفلی	۸	۱۴	۲	۴	۳																																			
رازی	۳۸	۳۰۸	۲	۶	۱																																			
راهبان	۶۹	۵۱۹	۲	۶	۱																																			
زری	۹۷	۶۲۶	۲	۶	۱																																			
سنور	۲	۱۱	۲	۴	۲																																			
شرف آباد	۲۳	۱۳۸	۲	۷	۲																																			
صالح آباد	۱۴	۷۶	۲	۷	۱																																			
علی سورمه	۴۳	۲۶۹	۲	۷	۱																																			
قره گل	۱۰	۷۴	۲	۷	۱																																			
نشقابلاغ	۱۸	۱۲۸	۲	۶	۱																																			
قطر	۲۳۹	۱۴۰۷	۲	۶	۱																																			
قبیله لبق	۳۷	۲۰۱	۲	۶	۱																																			
کسوان آباد	۳۵	۲۱۹	۲	۶	۱																																			
ککچرین	۲۲	۱۳۹	۲	۷	۱																																			
کفیل	۴	۲۳	۶	۷	۱																																			
گلت سفلی	۳۴	۲۱۶	۲	۶	۲																																			
گلت علیا	۲۷	۱۸۷	۲	۷	۲																																			
گرنابلهک	۶۸	۳۷۸	۲	۶	۱																																			
گوگرد	۱۲۴	۷۵۲	۲	۷	۱																																			
گهوژن	۶۵	۳۸۹	۲	۶	۱																																			
مخین	۸۲	۴۸۸	۲	۴	۱																																			
میرعمیر	۶۸	۴۳۹	۲	۶	۱																																			

موتن	تأسیسات اقتصادی واجتماعی											تأسیسات زراعی و دامپروری								تأسیسات عمومی											تعداد خانوار	شرح						
	تعمیرات راهبردی	تعمیرات راهبردی	تعمیرات راهبردی	تعمیرات راهبردی	تعمیرات راهبردی	تعمیرات راهبردی	تعمیرات راهبردی	تعمیرات راهبردی	تعمیرات راهبردی	تعمیرات راهبردی	تعمیرات راهبردی	تعمیرات راهبردی	تعمیرات راهبردی	تعمیرات راهبردی	تعمیرات راهبردی	تعمیرات راهبردی	تعمیرات راهبردی	تعمیرات راهبردی	تعمیرات راهبردی	تعمیرات راهبردی	تعمیرات راهبردی	تعمیرات راهبردی	تعمیرات راهبردی	تعمیرات راهبردی	تعمیرات راهبردی	تعمیرات راهبردی	تعمیرات راهبردی	تعمیرات راهبردی	تعمیرات راهبردی	تعمیرات راهبردی			تعمیرات راهبردی					
3-B1																																	۱۰	نجیب آباد				
3-B3																																	۳۹	هسته جیک				
3-F1																																۵۷	هندوان					
																																			۲۹۹۴	۱۷۳۲۳	دوستان ولدیان	
2-C6																																	۶۷	آغ بلاغ				
4-A2																																	۳۴	آغه قشلاق				
4-A2																																	۷	اسماعیل کندی				
4-A2																																	۲۴	امام کندی				
4-A1																																	۴۵	امینه ده				
4-A1																																	۴۶	باهرام کندی				
4-A2																																	۴۵	بولو سماج				
4-A2																																	۷۳	تگک				
4-B1																																	۵۳	چشمه				
4-B1																																	۱۷۴	حاشیه رود				
4-B3																																	۹۱	خاک مردان				
4-A2																																	۲۸	خنجرخان				
4-A2																																	۵۵۸	دیزج دیز				
4-A1																																	۷۸	دیزج مرتضی خان				
4-A1																																	۴۱	دیزج هرک				
4-A1																																	۱۷۶	سعید آباد				
4-B3																																	۳۰۲	سید تاج الدین				
4-A1																																	۵	سید لیر				
4-A2																																	۴۲	شعبانلوی سقی				
4-A1																																	۵۵	شوراب				
4-A3																																	۸۹	شورابلاغ				
4-A2																																	۱۲۳	عسذاب				
4-B1																																۱۳	ظهورضا آباد					
4-A2																																	۶۶	فنائی				
4-D1																																	۵۴	قایلوخ				

موقعیت	تأسیسات اقتصادی و اجتماعی											تأسیسات ارتباطی								تأسیسات آموزشی و مذهبی							تأسیسات عمومی							نوع راه			تعداد خانوار	شرح
	آبادی	کلیت	تعمیرات	انرژی	تعمیرات	تعمیرات	تعمیرات	تعمیرات	تعمیرات	تعمیرات	تعمیرات	تعمیرات	تعمیرات	تعمیرات	تعمیرات	تعمیرات	تعمیرات	تعمیرات	تعمیرات	تعمیرات	تعمیرات	تعمیرات	تعمیرات	تعمیرات	تعمیرات	تعمیرات	تعمیرات	تعمیرات	تعمیرات	تعمیرات	تعمیرات							
۳۷	۳۶	۳۵	۳۴	۳۳	۳۲	۳۱	۳۰	۲۹	۲۸	۲۷	۲۶	۲۵	۲۴	۲۳	۲۲	۲۱	۲۰	۱۹	۱۸	۱۷	۱۶	۱۵	۱۴	۱۳	۱۲	۱۱	۱۰	۹	۸	۷	۶	۵	۴	۳	۲	۱		
4-A1																																	۶۴	۱۰	قراچلو			
4-B1		x																														۵۴۹	۱۰۰	قره شعبان				
4-A2	x	x																														۱۱۸۲	۲۰۸	قشودوق				
4-A1																																	۱۲	۵	کارخانه قند خوی			
4-B3																																	۱۰	۱	گندک کندي			
4-A3	x																																۴۶۵	۷۳	ملاجنوب			
4-C2	x	x																															۱۷۲۵	۳۰۸	ولسديان			

نقشه شهرستان ساردشت به تفکیک بخش در استان

SARDASHT SHAHRESTAN - BY RELATED BAKHSMS AND DEHASTANS.



- SYMBOLS**
- — — — — مرز بین المللی
  - — — — — مرز استان
  - — — — — مرز شهرستان
  - — — — — مرز بخش
  - مرکز شهرستان
  - مرکز بخش

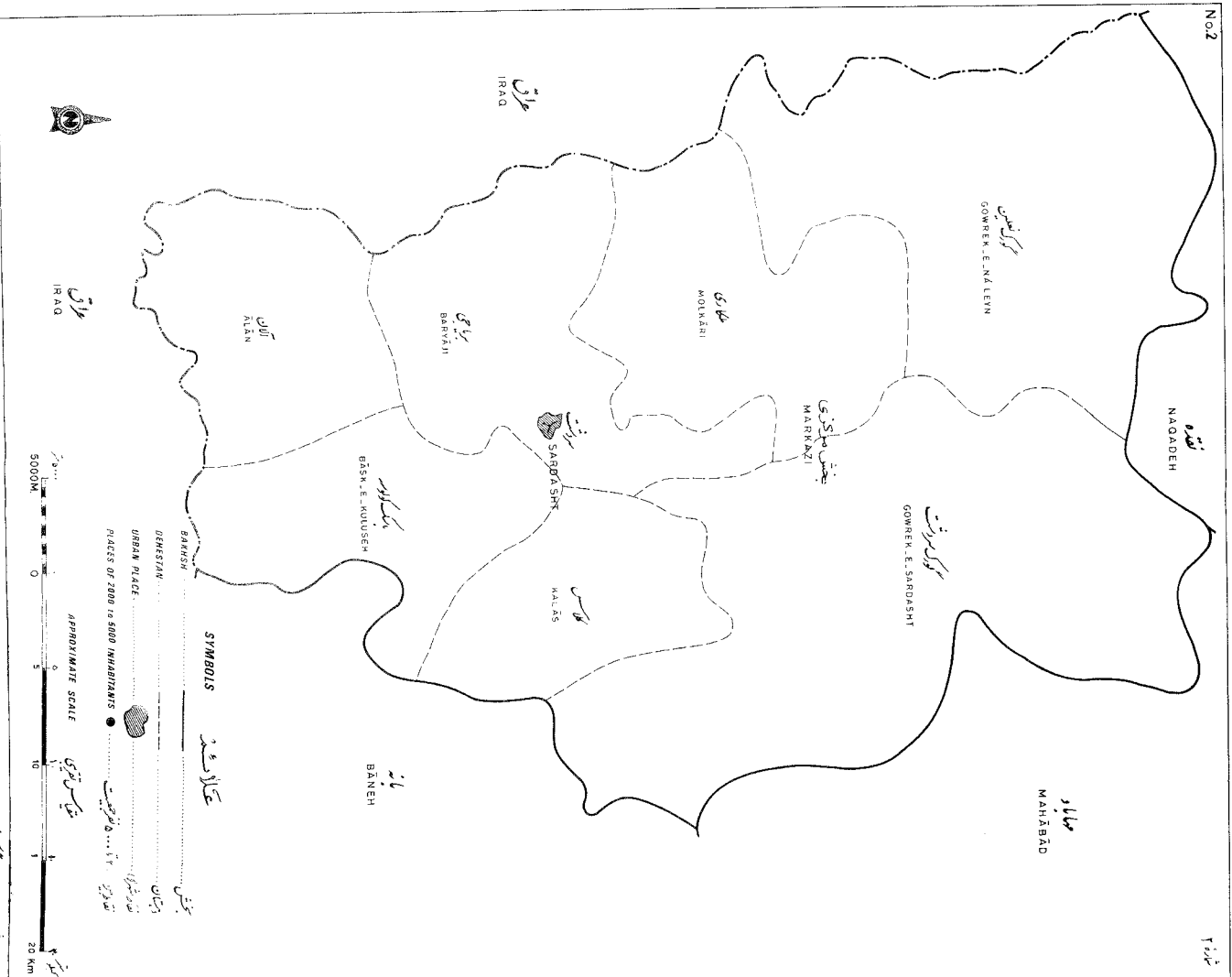
مقیاس تقریبی



تقریباً 20km

نقشه شهرستان سرراشت بزرگ و روستاها - نقشه شهری و تقویم ۲۰۰۰ تا ۵۰۰۰ نفر جمعیت (سرشماری آبان ماه ۱۳۵۵)

SARASHT SHAHRESTAN - BY DEHSTANS, URBAN PLACES AND PLACES OF 2000 to 5000 INHABITANTS, November 1976



Large scale maps of this shahrestan showing dehestans, places and roads at the time of the National Census of Population and Housing, November 1976, may be purchased from the Statistical Centre of Iran

نقشه شهرستان سرراشت بزرگ و روستاها - نقشه شهری و تقویم ۲۰۰۰ تا ۵۰۰۰ نفر جمعیت (سرشماری آبان ماه ۱۳۵۵)

نقشه شهرستان سرراشت بزرگ و روستاها - نقشه شهری و تقویم ۲۰۰۰ تا ۵۰۰۰ نفر جمعیت (سرشماری آبان ماه ۱۳۵۵)





ردیف	شرح	تعداد	میت	نوع			نمایرست عمومی			نمایرست آموزشی و مذهبی			خدمات پزشکی و اداری			نمایرست اجتماعی و تفریحی			نمایرست اقتصادی و اجتماعی			مجموع
				آب و برق	گاز	سایر	سایر	سایر	سایر	سایر	سایر	سایر	سایر	سایر	سایر	سایر	سایر	سایر	سایر	سایر		
۱	شهرستان سردشت	۷۴۴۳	۴۴۰۲۳																			
	درستان آلان	۷۴۹	۴۲۹۶																			
D6	ارزنه	۴۳	۲۱۹																			
D6	اشکان بسالا	۳۹	۲۱۰																			
D6	اشکان پانچین	۴	۲۵																			
D5	بالتان	۴	۲۱																			
D6	بیردان	۱۰	۵۴																			
D5	بیشه	۱۵۷	۸۳۹																			
D5	بشکه	۴	۲۶																			
D5	بناوه	۱۲	۶۲																			
D5	بهرتوش	۱۰۵	۵۸۹																			
D6	تسلی	خالصی از سکه																				
D6	تیمت سفلی	۱۱	۵۵																			
D6	تیمت علیا	۱۳	۸۷																			
D5	غواره مهر	۱۲	۵۲																			
D5	دولکان	۶۳	۲۹۹																			
D6	دولسه	۸	۵۱																			
D5	دوله سهو	۲	۱۰																			
D5	دوله مهر	۲	۱۴																			
D5	دیگه	۷	۳۷																			
D6	دیناران	۱۲	۷۳																			
D5	رجاگه	۵	۲۴																			
D6	ریشان اسماعیل	۵	۲۱																			
D6	ریشان علیا	۱۷	۱۰۵																			
D6	زرده کانی سفلی	۳	۳۴																			
D6	زرده کانی علیا	۴	۲۳																			
D6	سنجو	۳۶	۲۵۰																			
D5	شهرانسی	۹	۵۸																			
D5	قهوه خانه هویل	۱	۲																			
D5	کارگزاران	۳	۲۴																			

توضیحات	تأسیسات اقتصادی و اجتماعی										تأسیسات بهداشتی و درمانی						تأسیسات آموزشی و فرهنگی						تأسیسات عمومی				نوع راهبرد	جمعیت	تعداد خانوار	شرح									
	آبادی	تولید	کشور	کشور	کشور	کشور	کشور	کشور	کشور	کشور	کشور	سازمان	سازمان	سازمان	سازمان	سازمان	سازمان	سازمان	سازمان	سازمان	سازمان	سازمان	سازمان	سازمان	سازمان	سازمان					سازمان	سازمان	سازمان						
	۳۶	۳۵	۳۴	۳۳	۳۲	۳۱	۳۰	۲۹	۲۸	۲۷	۲۶	۲۵	۲۴	۲۳	۲۲	۲۱	۲۰	۱۹	۱۸	۱۷	۱۶	۱۵	۱۴	۱۳	۱۲	۱۱	۱۰	۹	۸	۷	۶	۵	۴	۳	۲	۱			
D6																																						کاکوسان	
D5																																						کابوزان	
D5																																						گلجان	
D5																																						کنج روتان	
O6																																						گاکه	
D5																																						گرتک	
D5																																						گورده گرو	
O5																																						گرماب سفلی	
O5																																						گرماب علیا	
O5																																						گزله	
D5																																						گوزله	
D5																																						ساوند	
D5																																						مزرعه	
D5																																						مزهین آباد	
O6																																						میدان	
D5																																						میرکاسه	
																																						دوستان بانک کولور	
B5																																							آلمان
B5																																							خالسی ازسکه
D5																																							چوم
B5																																							چوم پاپو
B5																																							خانه خل بالا
B5																																							خانه خل پائین
B4																																							دار مرجان
D5																																							دارنشان
B5																																							دشت بانوان
B5																																							روزگه
B4																																							ژلاون
B5																																							زهرو مرگ

موقعیت	تأسیسات اقتصادی و اجتماعی										تأسیسات ارتباطی و انتقالی					خدمات پزشکی و درمانی					تأسیسات آموزشی و فرهنگی					تأسیسات عمومی					نوع راه‌های مواصلاتی	تعداد خانوار	شرح				
	آبادی	کشک	تولیدی	انرژی	تولیدی	تولیدی	تولیدی	تولیدی	تولیدی	تولیدی	تولیدی	تولیدی	تولیدی	تولیدی	تولیدی	تولیدی	تولیدی	تولیدی	تولیدی	تولیدی	تولیدی	تولیدی	تولیدی	تولیدی	تولیدی	تولیدی	تولیدی	تولیدی	تولیدی	تولیدی				تولیدی	تولیدی	تولیدی	
۳۷	۳۶	۳۵	۳۴	۳۳	۳۲	۳۱	۳۰	۲۹	۲۸	۲۷	۲۶	۲۵	۲۴	۲۳	۲۲	۲۱	۲۰	۱۹	۱۸	۱۷	۱۶	۱۵	۱۴	۱۳	۱۲	۱۱	۱۰	۹	۸	۷	۶	۵	۴	۳	۲	۱	
B6																																					زسو
D5																																					ساینه
B4																																					سندوان
D5																																					شلماش
B6																																					شبهه سور
B5																																					شهره خور
B4																																					فقه خضه‌هان
B4																																					کانسی بهمد
B5																																					کانسی سهو
B5																																					کوه
B5																																					کوله سه بالا
B5																																					کوله سه پائین
E6																																					گروس
B6																																					گلگه سپی
B6																																					مسرکان
E4																																					نیمک آباد
E4																																					نیو کردار
E5																																					ورجک
E5																																					ماسین آباد
																												۸۱۶۶	۱۴۲۴	دوستان بریگی							
D5																																				ابراهیم پور	
D5																																				اسپه میزه	
D5																																				اشخله گهز	
D5																																				ایگری قازان	
D4																																				باسک خرابان	
D4																																				باسکدو	
D5																																				باسکه روت	
B4																																				باغسی	
D6																																				بانو	



ردیف	شرح	تعداد خانوار	جمعیت	تأمین آب و برق			تأمینات عمومی												خدمات پزشکی و درمانی								تأمینات اجتماعی و رفاهی					مجموعه									
				برق	آب سرد	آب گرم	سخت	سهولت	دسترسی	مسافت	زمان	مردان	زنان	مجموعه	بیماری	درمان	تعمیر	تعمیرات	سازمان	سازمان	سازمان	سازمان	سازمان	سازمان	سازمان																
۱	۲	۳	۴	۵	۶	۷	۸	۹	۱۰	۱۱	۱۲	۱۳	۱۴	۱۵	۱۶	۱۷	۱۸	۱۹	۲۰	۲۱	۲۲	۲۳	۲۴	۲۵	۲۶	۲۷	۲۸	۲۹	۳۰	۳۱	۳۲	۳۳	۳۴	۳۵							
D5	شهبانه	۱۲	۸۲	۲	۱																																				
D5	شهبانه کوله	۱	۲	۴	۱																																				
D4	شبنو	۲۵	۱۷۲	۲	۱				X																											X					
D4	شهباشان	۲۵	۱۳۵	۲	۱				X																												X				
D4	شیوه ابراهیم	۲۵	۱۷۶	۲	۱				X																												X				
D4	شیوه وصل	۲۶	۱۵۵	۲	۱				X																												X				
D3	فقه سیمان	۱۰	۵۳	۲	۱				X																												X				
D5	قمازان	۲	۲۲	۲	۱				X																													X			
D5	قلعه رشه	۱۱۷	۶۴۷	۲	۱				X																													X			
D4	قلعه سهیل	۱۹	۱۱۷	۲	۱				X																													X			
D5	کاهه	۲۷	۱۷۲	۲	۱				X																													X			
D3	کانسی مهد	۲	۶	۲	۱				X																													X			
D4	کانسی رش	۱۷	۹۰	۲	۱				X																														X		
D4	کانسی سیمو	۱۰	۵۹	۲	۱				X																														X		
D4	کج خاله عباس	خالصی	از سنگه	۶	۱				X																														X		
D4	ککته رش	۷	۴۰	۲	۱				X																														X		
D4	کهنه شینو	۱	۷	۴	۱				X																														X		
D4	کیف آریاباد	۴	۲۶	۲	۱				X																														X		
D5	گلینه کوچک	۷	۳۸	۲	۱				X																															X	
D5	گلینه بزرگ	۱۶	۸۳	۲	۱				X																															X	
D4	گرد مهربان	۱۴	۷۲	۲	۱				X																															X	
D4	گوران	۲	۷	۴	۱				X																															X	
D4	گوران کان	۳۹	۲۲۰	۲	۱				X																																X
D4	گیلان بالا	۴	۲۷	۲	۱				X																																X
D4	گیلان پائین	۱۵	۷۴	۲	۱				X																																X
D4	مراغ	۱	۷	۴	۱				X																																X
D4	مراغان	۵۸	۳۲۸	۲	۱				X																																X
D4	مهرشین حیدر	۴۸	۲۴۶	۲	۱				X																																X
D4	نیو نسام	۲	۱۳	۲	۱				X																																X
D4	وزندو	۳	۱۶	۳	۱				X																																X



شرح	تعداد خانوار	جمعیت	نوع راهمی			تأسیسات عمومی																																		
			آبگرم	آب سرد	برق																																			
			۶	۵	۷	۱۰	۹	۸	۷	۱۱	۱۲	۱۳	۱۴	۱۵	۱۶	۱۷	۱۸	۱۹	۲۰	۲۱	۲۲	۲۳	۲۴	۲۵	۲۶	۲۷	۲۸	۲۹	۳۰	۳۱	۳۲	۳۳	۳۴	۳۵	۳۶					
باشک	۱	۸	۱	۷	۴																																		F3	
بدره صبور	۱	۱۱	۱	۷	۴																																			F3
بدره کسر	۱	۲	۱	۷	۴																																			F3
بدره کوزره	۱	۳	۱	۷	۴																																			F3
بدره	۱۲	۷۱	۱	۶	۲																																			E3
بلاو	۳۰	۱۵۵	۱	۶	۲																																			E3
بناوله حاجی مهنا	۱۸	۱۰۸	۱	۴	۲																																			E3
بهارستان	۵۶	۳۴۷	۱	۶	۲																																			E2
باشیرد	۹	۷۵	۱	۷	۲																																			D3
پانگه بالا	۱	۴	۱	۷	۴																																			F3
پله کوریک	۱	۱	۱	۷	۴																																			E3
ناله بن	۱	۵	۱	۷	۴																																			F3
جانداران	۳۵	۲۳۱	۱	۷	۲																																			E1
چمبرند	۲۰	۱۰۷	۱	۶	۲																																			E3
چمگه	۱	۸	۱	۷	۴																																			D2
چمگه	۸	۶۷	۱	۷	۲																																			F3
چروان	۳۹	۲۰۴	۱	۷	۲																																			E2
چومل	۱۷	۱۳۸	۱	۷	۲																																			E1
خاله آباد	۲	۱۷	۱	۷	۲																																			E2
خلیصان	۲۷	۱۵۰	۱	۶	۲																																			E3
خره زرگه	۱	۳	۱	۷	۴																																			E2
دشتی	۲۰	۱۱۰	۱	۵	۲																																			E2
دوشبوی	۱	۵	۱	۷	۴																																			F3
دول شریخه	۲	۲۰	۱	۷	۴																																			E2
دولک توی	۳۵	۲۱۴	۱	۷	۲																																			E2
دولسی کوانی بالا	۱	۱	۱	۷	۴																																			E3
دیبه زوی	۲	۵	۱	۷	۴																																			F3
زرگان	۳	۲۰	۱	۷	۲																																			E2
زمن-بران	۵۱	۳۳۹	۱	۷	۲																																			E2
زیبه ملایان	۱	۱	۱	۷	۴																																			E3

موقعیت	تأسیسات اقتصادی و اجتماعی										تأسیسات ترابری و نظامی						تأسیسات آموزشی و درمانی							تأسیسات عمومی						شرح							
	آبادی	کلیت	تولید	تولید	تولید	تولید	تولید	تولید	تولید	تولید	تولید	تولید	تولید	تولید	تولید	تولید	تولید	تولید	تولید	تولید	تولید	تولید	تولید	تولید	تولید	تولید	تولید	تولید									
۳۷	۳۶	۳۵	۷۴	۲۷	۲۲	۳۱	۲۰	۲۹	۲۸	۲۷	۲۶	۲۵	۲۴	۲۳	۲۲	۲۱	۲۰	۱۹	۱۸	۱۷	۱۶	۱۵	۱۴	۱۳	۱۲	۱۱	۱۰	۹	۸	۷	۶	۵	۴	۳	۲	۱	
F3																																				زیبان	
E3				x																			x		x											سارنگه	
F1																																				سرخاب	
D2																																				سوزان	
E3						x																														سفید داره	
D2																																				سید آباد	
E3																																				سیسره	
F3																							x		x											سیسره	
E3																																				سیسره سالار	
E2																								x		x											شبهه جو
D2																																				شلمان	
F4																																					شموشله
F4																																					شندره
F3																																					شوگا
E3																																					شیخ عیسی
F3																																					شهبالکان
F4																																					فامیشه
F3																																					قلات
F2																																					قلمه سمور
E3																																					کالی دره
E2																																					کالی اسپان
E3																																					کالی دباغیان
E2																																					کاولان
E2				x																																	کک آباد
F4																																					کنه ورجه
E3																																					کونان
F3																																					کوتوران
E2																																					کوی خله
D2																																					کاکوزه بالا
D2																																					کاکوزه حمزه آغا



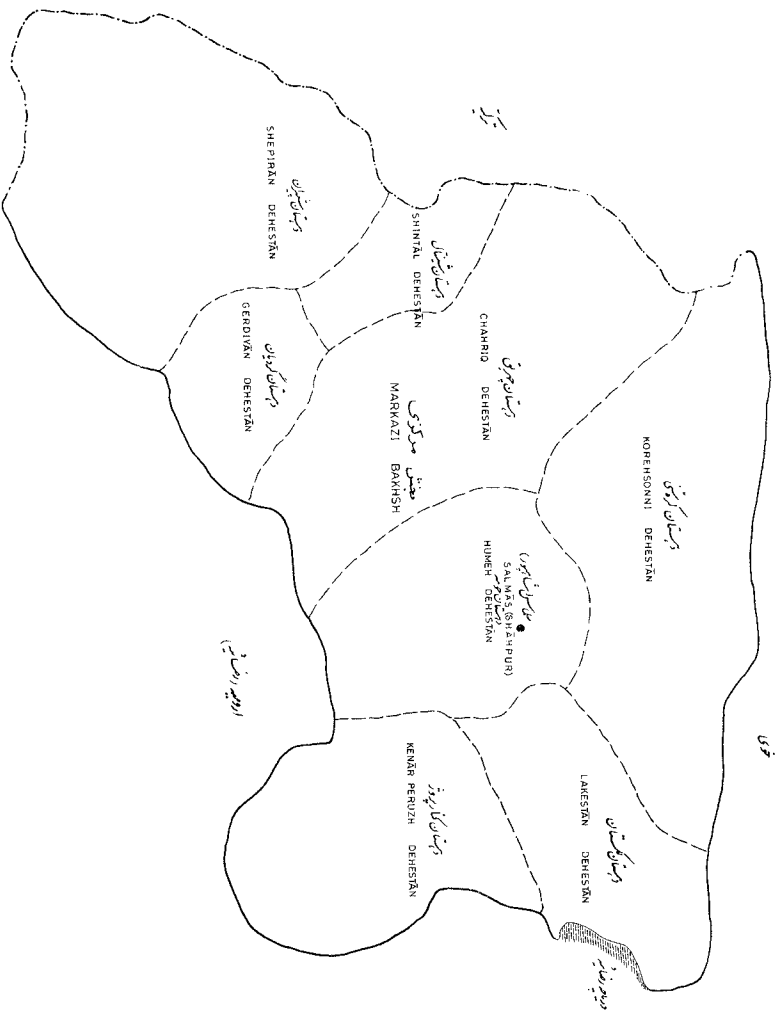
موت	تأسیسات اقتصادی و اجتماعی												تأسیسات آموزشی و تفریحی										تأسیسات عمومی						نوع آباده	تعداد خانوار	شرح
	کلیت آبادی	کلیت صنعتی	کلیت خدمات	کلیت کشاورزی	کلیت باغچه	کلیت دامپروری	کلیت آبگرم	کلیت آب سرد	کلیت آشپزخانه	کلیت سرویس بهداشتی	کلیت کانه	کلیت آبگرم	کلیت آب سرد	کلیت آشپزخانه	کلیت سرویس بهداشتی	کلیت کانه	کلیت آبگرم	کلیت آب سرد	کلیت آشپزخانه	کلیت سرویس بهداشتی	کلیت کانه										
F3																							۱	گامبول بالا							
F3																							۱	گامبول پائین							
E3																							۱	گمرده کهنه							
D2																							۱۱	گوزال							
E3																							۲	گورگ آباد							
F3															X					X			۶۶	گولبه							
F3																							۱	گوهر گاهن							
E3						X													X				۳۰	مانینه							
D2																							۱	مزن آباد بالا							
D1																							۸	مه رنگه پیرگه							
E3																							۱	مه خندان							
E3																				X			۱۷	میونه							
F3																				X			۷۹	نستان							
E2																				X			۳۵	نورسه							
E2																				X			۶۸	نوآباد							
E3	X																			X			۴۵	ورگهیل							
E3																				X			۴۰	طیو							
F3																							۱	طیو دره							
E3																				X			۲۲	هرمز آباد							
E3																						X	۳۱	هرمز							
<b>درستان گورگ تعلین</b>																							۱۴۷۴	۸۵۷۰							
D1																							۴۹	اشکل							
D3																							۶	آشه دهنه							
D1																							۳۳	الوان							
G1																							۱۵	آلمران							
G1	X																					X	۷۸	آلوانان							
G3																							۳	بایزه سره							
D2	X																			X			۳۸	بسته							


مردمت	تأسیسات اقتصادی واجتماعی										تأسیسات رفاهی اجتماعی							تأسیسات آموزشی و فرهنگی										تأسیسات عمومی							وضع آب و برق	جمعیت	تعداد خانوار	شرح
	انرژی	آب و برق	تلفن	تلفن	تلفن	تلفن	تلفن	تلفن	تلفن	تلفن	تلفن	تلفن	تلفن	تلفن	تلفن	تلفن	تلفن	تلفن	تلفن	تلفن	تلفن	تلفن	تلفن	تلفن	تلفن	تلفن	تلفن	تلفن	تلفن	تلفن	تلفن	تلفن	تلفن	تلفن				
۲۷	۳۱	۳۵	۳۴	۳۳	۳۲	۳۱	۳۰	۲۹	۲۸	۲۷	۲۶	۲۵	۲۴	۲۳	۲۲	۲۱	۲۰	۱۹	۱۸	۱۷	۱۶	۱۵	۱۴	۱۳	۱۲	۱۱	۱۰	۹	۸	۷	۶	۵	۴	۳	۲	۱		
C1																																					بسی بلهننگ	
C1																																					بملوکه	
C3																																					توزل	
C1																																					جکو	
D2																																					حسن آباد	
C1																																					خدرآباد	
D1																																					دایسران	
C3																																					داره گون باش قبران	
C3																																					داره گون بسالا	
C3																																					داود آباد	
C2																																					دولت سو	
D2																																					زیو	
C2																																					سالاره	
C3																																					ساوان	
D1																																					سپه اره	
C2																																					سرمرگان	
D2																																					سرمرگان	
C3																																					سپه اره	
D1																																					سومنان پائین	
C1																																					سی پکان	
D3																																					سیره مرگ	
D2																																					سوزنه	
D2																																					شهو اوکسان	
C1																																					شهو نشان	
C1																																					شهو مر	
D2																																					علی آباد	
D2																																					قلمه ناسهان	
C2																																					کاولانه	
D2																																					کچیل آباد	
C2																																					کله مشکه وزنه	

شرح	تعداد خانوار	جمعیت	منطقه عمومی			تاسیسات آموزشی و فرهنگی										تاسیسات ارتباطی و اطلاع‌رسانی						تاسیسات اقتصادی و اجتماعی																
			رقع آبی	رقع سبز	رقع قرمز	سایر	کتابخانه	باشگاه ورزشی	تفریح	سازمان فرهنگ و ارشاد اسلامی	سازمان بهزیستی	سازمان بهارستان	سازمان خوارزمی	سازمان ورزشی	سازمان جوانان	سازمان معلولان	سازمان سالمندان	سازمان نوجوانان	سازمان کودکان	سازمان نوجوانان	سازمان نوجوانان	سازمان نوجوانان	سازمان نوجوانان	سازمان نوجوانان	سازمان نوجوانان													
۱	۲	۳	۴	۵	۶	۷	۸	۹	۱۰	۱۱	۱۲	۱۳	۱۴	۱۵	۱۶	۱۷	۱۸	۱۹	۲۰	۲۱	۲۲	۲۳	۲۴	۲۵	۲۶	۲۷	۲۸	۲۹	۳۰	۳۱	۳۲	۳۳	۳۴	۳۵	۳۶	۳۷		
گردنه پائین	۸	۶۰	۱	۲	۲																																	
گرور	۵۴	۳۴۵	۱	۶	۲																																	
گوره شر	۱۰	۷۲	۱	۷	۲																																	
گوزلبه	۴۶	۲۵۸	۱	۶	۲																																	
گومان	۶۵	۳۷۲	۱	۷	۲																																	
مام کاو	۶۷	۳۶۱	۱	۷	۲																																	
مزرعه	۴۲	۲۴۶	۱	۷	۲																																	
موسالان	۸۳	۴۵۱	۱	۴	۲																																	
سیرآباد	۱۲۲	۷۰۲	۱	۴	۲																																	
نیسی آباد	۳۱	۱۵۶	۱	۴	۲																																	
نوکان	۵	۲۷	۱	۷	۳																																	
نیزه بالا	۲۷	۱۵۰	۱	۶	۲																																	
نیزه پائین	۲۳	۱۴۱	۱	۶	۲																																	
نیسک آباد	۱۴	۹۹	۱	۷	۲																																	
نیروز	۳۵	۲۳۳	۱	۷	۲																																	
دستان مکاری	۱۱۶۲	۷۱۰۱	۱																																			
آشلی حاجی	۲	۲۵	۱	۷	۲																																	
آقلان	۵۴	۳۱۲	۱	۷	۲																																	
احمد برزو	۵۹	۳۲۹	۱	۷	۲																																	
باس آباد	۴۸	۲۸۷	۱	۷	۲																																	
سرد پهن	۲	۱۵	۱	۷	۲																																	
سرد سور	۱۹	۱۲۴	۱	۷	۲																																	
بنو خلف	۵۲	۳۳۹	۱	۷	۲																																	
بسانه	۳۴	۲۱۲	۱	۷	۲																																	
توزل	۳۶	۲۴۳	۱	۷	۲																																	
توو	۲۱	۱۳۲	۱	۷	۲																																	
خبله	۲	۱۵	۱	۷	۴																																	
دشتی ملا	۲	۲۳	۱	۷	۴																																	
دشتی نیمه	۲	۱۷	۱	۶	۴																																	

موتیقت	تأسیسات اقتصادی و اجتماعی										خدمات پزشکی و بهداشتی									تأسیسات آموزشی و فرهنگی								تأسیسات عمومی			وضع آب	راهبرد	نوع آب	جمعیت	تعداد خانوار	شرح
	تولید انرژی	تولید برق	تولید گاز	تولید آب	تولید نفت	تولید کربن	تولید گوگرد	تولید سیمان	تولید فولاد	تولید فولاد تخت	تولید فولاد تخت	تولید فولاد تخت	تولید فولاد تخت	تولید فولاد تخت	تولید فولاد تخت	تولید فولاد تخت	تولید فولاد تخت	تولید فولاد تخت	تولید فولاد تخت	تولید فولاد تخت	تولید فولاد تخت	تولید فولاد تخت	تولید فولاد تخت	تولید فولاد تخت	تولید فولاد تخت	تولید فولاد تخت	تولید فولاد تخت	تولید فولاد تخت	تولید فولاد تخت	تولید فولاد تخت						
۲۷	۲۶	۲۵	۲۴	۲۳	۲۲	۲۱	۲۰	۱۹	۱۸	۱۷	۱۶	۱۵	۱۴	۱۳	۱۲	۱۱	۱۰	۹	۸	۷	۶	۵	۴	۳	۲	۱										
D2													x		x									۱۸۲	۳۰	دیه‌ک										
D3													x		x									۳۴۲	۵۳	دیوآلان										
D3													x		x									۱۱۲	۱۴	زلیسه										
D4				x	x								x		x									۳۱۹	۵۵	زوران										
D3				x	x								x		x									۴۸۱	۸۸	زهو										
D3													x		x									۱۷۵	۳۰	سرشیو										
D4																								۴۸	۶	سلگان										
D2													x											۹۰	۱۴	سوره بان										
D3																								۴۲	۵	شامان										
D4																								۵۴	۹	شمه شیمه										
C3													x		x									۴۰۰	۶۱	کانی زرد										
D3																								۱۴	۳	کخ باشقلانه										
D4													x		x									۲۵۹	۴۲	کنه شکه										
C3													x		x									۱۲۱	۲۲	کودله										
D4		x											x		x									۱۷۴	۳۲	کورریناو										
D4																								۲۴	۴	کهنه زوران										
D2		x			x								x		x									۱۲۵	۲۱	گسیر زال بیلا										
C3													x		x									۲۹۱	۴۱	گل کنک										
D3																								۶۹	۱۰	گسو										
D4													x		x								x	۳۸۷	۶۵	ملا شیخ										
D3																								۵۹	۸	منند آباد										
D3													x		x									۱۰۳	۱۶	نارسیت										
D3													x											۳۵	۷	نزاوه										
D3	x	x			x	x							x		x									۲۵۵	۴۳	نلاس										
D3													x		x									۱۱۶	۲۴	نوجوان										
D4													x		x									۱۰۴	۲۰	نیشکولان										
D4													x		x									۱۳۶	۲۰	واش مهن										
D3		x			x								x		x									۲۶۸	۴۳	واوان										
C3													x		x									۲۴۲	۴۳	ورده										

نقشه شهرستانهاى باقش با همجوارى آن در استان  
(SHARUR SALMAS SHAHRESTIAK - BY RELATED BAKHSMS AND DEHESTANS.




  
 مرکز استان  
 شهر سلمانییه

**SYMBOLS**  
 ————— بینالمللی  
 ————— استان  
 ————— شهرستان  
 ————— بخش  
 ● مرکز استان  
 ○ مرکز شهرستان

**SYMBOLS**  
 ————— INTERNATIONAL BOUNDARY  
 ————— SHAHRESTIYAN BOUNDARY  
 ————— BAKHSHI BOUNDARY  
 ————— DEHESTAN BOUNDARY  
 ● SHAHRESTIYAN CENTER  
 ○ BAKHSH CENTER

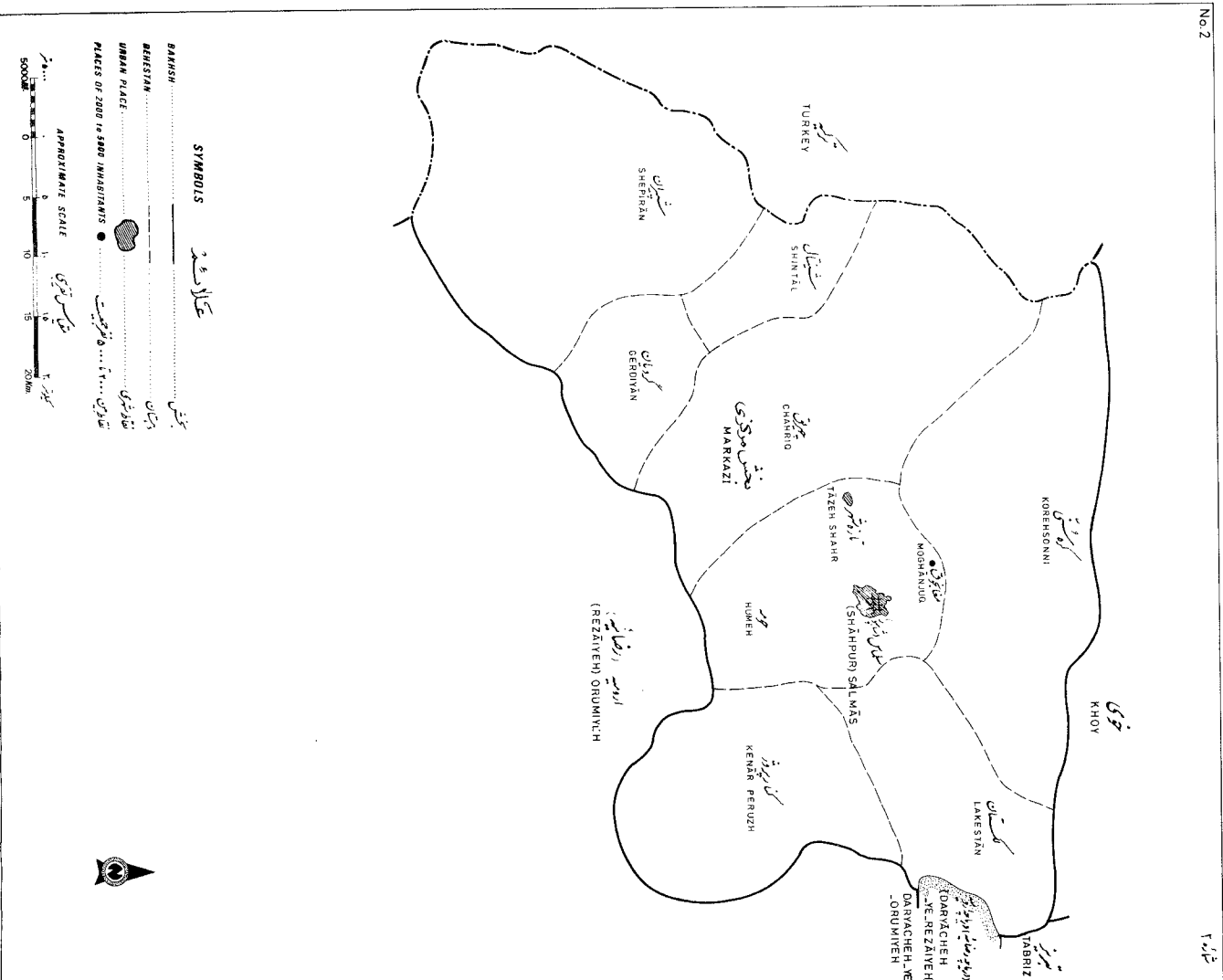
مقیاس تقریبی  
 APPROXIMATE SCALE  
 0 5 10 15 20  
 50000 100000 200000  
 متر  
 کیلومتر

نقشه شهرستان کلان شهر اهواز - شهرستان - تعداد شهری و تعداد روستایی ۲۰۰۰ تا ۵۰۰۰ نفر جمعیت (سرشماری آبان ماه ۱۳۵۵)

SALMASI SHAHRISTAN - SHAHRISTAN - BY DEMESTIANS. URBAN PLACES AND PLACES OF 2000 to 5000 INHABITANTS. November 1976

No 2

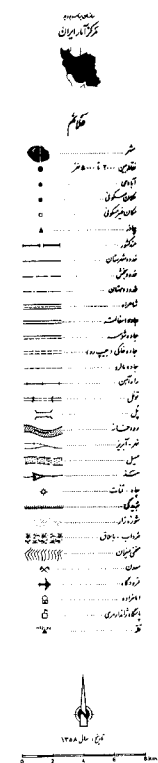
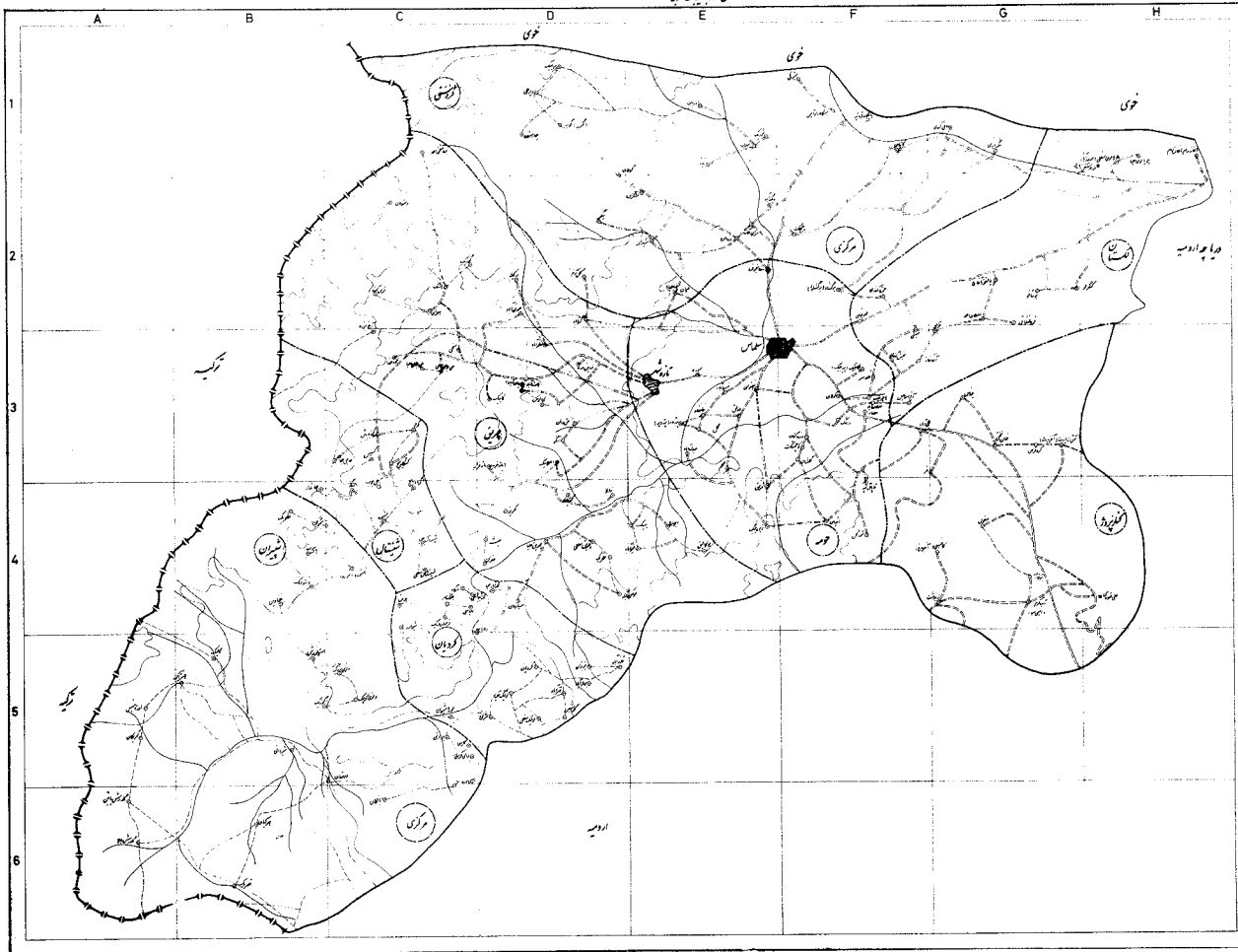
شماره ۲



Large scale map of this shahrستان showing shahrستان, places and roads at the time of the National Census of Population and Housing, November 1976. Map purchased from the Statistical Centre of Iran

نقشه کلان شهر اهواز - شهرستان - تعداد شهری و تعداد روستایی ۲۰۰۰ تا ۵۰۰۰ نفر جمعیت (سرشماری آبان ماه ۱۳۵۵)

شماره ۲



تاریخ	تعداد خانوار	مجموعه	تأسیسات عمومی															تأسیسات آبرسانی عمومی								تأسیسات تفریحی و ورزشی								تأسیسات اقتصادی و اجتماعی							
			سکس	پارک	سبیل	پل	پارک	سبیل	پارک	سبیل	پارک	سبیل	پارک	سبیل	پارک	سبیل	پارک	سبیل	پارک	سبیل	پارک	سبیل	پارک	سبیل	پارک	سبیل	پارک	سبیل	پارک	سبیل	پارک	سبیل	پارک								
سبیل	پارک	سبیل	پارک	سبیل	پارک	سبیل	پارک	سبیل	پارک	سبیل	پارک	سبیل	پارک	سبیل	پارک	سبیل	پارک	سبیل	پارک	سبیل	پارک	سبیل	پارک	سبیل	پارک	سبیل	پارک	سبیل	پارک	سبیل	پارک	سبیل	پارک	سبیل	پارک						
سبیل	پارک	سبیل	پارک	سبیل	پارک	سبیل	پارک	سبیل	پارک	سبیل	پارک	سبیل	پارک	سبیل	پارک	سبیل	پارک	سبیل	پارک	سبیل	پارک	سبیل	پارک	سبیل	پارک	سبیل	پارک	سبیل	پارک	سبیل	پارک	سبیل	پارک	سبیل	پارک						
	۹۳۲۵	۵۹۸۲۱																																							
شهرستان سلماس	۱۰۰۶	۷۱۵۷																																							
آبناز	۴۸	۳۰۴																																							
آب سبز	۳۴	۲۱۸																																							
آب واج	۳۸	۲۷۸																																							
اصلا نیک	۳۴	۲۶۱																																							
سروشخوران	۶۸	۵۲۹																																							
بلغوزن	۲۵	۱۶۱																																							
بهمنک	۳۱	۲۴۲																																							
چهاربشق سفلی	۲۵	۱۴۸																																							
چهاربشق علیا	۴۱	۲۸۶																																							
حاشیسه	۲۱	۱۴۴																																							
حق ورا	۴۱	۲۹۰																																							
خور خورا	۳۵	۲۳۹																																							
دریک	۱۹	۱۶۵																																							
دوسوان	۱۲	۸۸																																							
زوبین دره	۲	۲۶																																							
زنگو	۱۸	۱۲۲																																							
ژولا	۳۸	۲۵۳																																							
سنجس	۳۴	۲۴۹																																							
سوسن آباد	۲۲	۱۵۸																																							
صوفی آباد	۱۵	۹۷																																							
علی بلافی سفلی	۱۸	۱۰۹																																							
علی بلافی علیا	۱۵	۹۳																																							
تزل کند	۲۹	۲۴۲																																							
قصرک	۲۴	۱۷۲																																							
کاهک	۵۶	۳۹۸																																							
کتیان	۱۹	۱۳۱																																							
کهریز	۲۰	۱۲۰																																							
گر آباد	۳۸	۲۳۶																																							



شهرستان سلس (شاهپور)

نوع	تعداد خانوار	شرح	تأمینات عمومی			تأمینات آموزشی و فرهنگی											تأمینات ارتباطی و اتصالی							تأمینات اقتصادی و اجتماعی					موقت					
			آب	گاز	برق	سازمان	اداره	سازمان	کتابخانه	سازمان	سازمان	سازمان	سازمان	سازمان	سازمان	سازمان	سازمان	سازمان	سازمان	سازمان	سازمان	سازمان	سازمان	سازمان	سازمان	سازمان	سازمان	سازمان		سازمان	سازمان			
گوربک	۱۳	۹۰	۲	۲	۱																													
للهوس	۳۰	۲۰۳	۲	۲	۱																													
مانه خرابه	۲۵	۱۷۲	۲	۲	۱																													
میر آباد	۲۶	۲۱۸	۲	۲	۱																													
نظر آباد	۳۵	۲۲۸	۲	۲	۱																													
هبلران	۲۶	۱۸۷	۲	۲	۱																													
همت آباد	۱۷	۱۵۰	۲	۲	۱																													
یونداقیق	۹	۷۰	۲	۲	۱																													
درهستان حومه			۳۰	۱۷۸۱	۱	۱	۱	۱	۱	۱	۱	۱	۱	۱	۱	۱	۱	۱	۱	۱	۱	۱	۱	۱	۱	۱	۱	۱	۱	۱	۱	۱	۱	
اخیمان	۱۴	۱۱۷	۲	۲	۱																													
اولسی	۱۲۱	۶۵۶	۲	۲	۱																													
باغچه جیک	۱۴۱	۸۹۳	۲	۲	۱																													
برگشاد	۶۲	۳۷۳	۲	۲	۱																													
پنه ویر	۵۲	۲۶۵	۲	۲	۱																													
پکا جیک	۶۴	۳۷۱	۲	۲	۱																													
* تازه شهر	۶۸۹	۳۸۴۰	۱	۱	۱																													
حصار	۴	۲۶	۲	۲	۱																													
خانقاه	۴۱	۲۵۳	۲	۲	۱																													
غسرو آباد	۴۷	۱۹۴	۲	۲	۱																													
دوزه گان	۳۲	۲۰۰	۲	۲	۱																													
درشه	۷۳	۴۵۲	۲	۲	۱																													
زیوه جیک	۷۸	۴۵۷	۲	۲	۱																													
سرنق	۱۲۳	۷۹۱	۲	۲	۱																													
سوره	۲۵۲	۱۳۸۱	۲	۲	۱																													
شورگل	۱۲۳	۶۹۹	۲	۲	۱																													
عدل آباد	۱۲	۶۱	۲	۲	۱																													
قاپاق تپه	۱۷	۹۷	۲	۲	۱																													
قطعه سیر	۵	۳۵	۲	۲	۱																													
کوج مشك	۶۲	۴۳۶	۲	۲	۱																													

توضیحات	تعداد خانوار	جمعیت	نوع آبادی		وضع روستا		تأسیسات عمومی				تأسیسات آموزشی و تفریحی					خدمات پزشکی و بهداشتی					تأسیسات ارتباطی و اطلاعاتی							تأسیسات اقتصادی و اجتماعی											
			آبادی کامل	آبادی نسبی	دروازه	بشق	برق	آب لوله کشی	مخزن	سازمان	مدرسه	کتابخانه	سینما	تور	موزه	باشگاه	سایر	مدرسه	مطب	کلینیک	دندانپزشکی	مختبر	سنگ	سنگ	سنگ	سنگ	سنگ	سنگ	سنگ	سنگ	سنگ	سنگ	سنگ	سنگ	سنگ	سنگ	سنگ		
	۴۷	۳۶	۳۵	۳۴	۳۳	۳۲	۳۱	۳۰	۲۹	۲۸	۲۷	۲۶	۲۵	۲۴	۲۳	۲۲	۲۱	۲۰	۱۹	۱۸	۱۷	۱۶	۱۵	۱۴	۱۳	۱۲	۱۱	۱۰	۹	۸	۷	۶	۵	۴	۳	۲			
گلبان																																						۱۰۶۷	۱۶۸
کل طدان																																					۹۲۸	۱۴۸	
گلوان																																					۵۷	۱۰	
مغان جوق																																					۲۱۲۱	۳۵۴	
مطرح																																					۱۱۰۸	۱۶۶	
هفت وان																																					۹۳۷	۱۵۷	
دستان شیران																																					۵۰۸۲	۷۶۴	
اسپه رره																																					۲۹۲	۳۸	
استوره																																					۲۵۰	۳۷	
استون رش																																					۲۴۰	۲۹	
اورتانیس																																					۳۳	۶	
بالکان																																					۱۸۷	۳۱	
بزازی																																					۱۵۸	۲۲	
پیرمند																																					۱۵۰	۱۸	
خناوین																																					۲۰۶	۲۶	
د شوانگ																																					۱۱	۱	
دلزی بزرگ																																					۷۴۸	۸۹	
دلزی کوچک																																					۱۶۲	۲۲	
د وستان																																					۴۰۴	۵۹	
شمهین																																					۶۸	۹	
شمیوانی																																					۴۲۱	۶۳	
قصریک																																					۸۸	۱۰	
قصریک																																					۱۰۹	۱۵	
کران																																					۱۰۸	۱۷	
گالیک																																					۱۸۴	۲۰	
گریگان																																					۲۰۲	۳۸	
گله رش بالا																																					۳۵۳	۴۵	
گله رش پایین																																					۲۷۰	۳۵	
گوزیک																																					۷۹	۱۶	
والی کران																																					۴۳	۷	



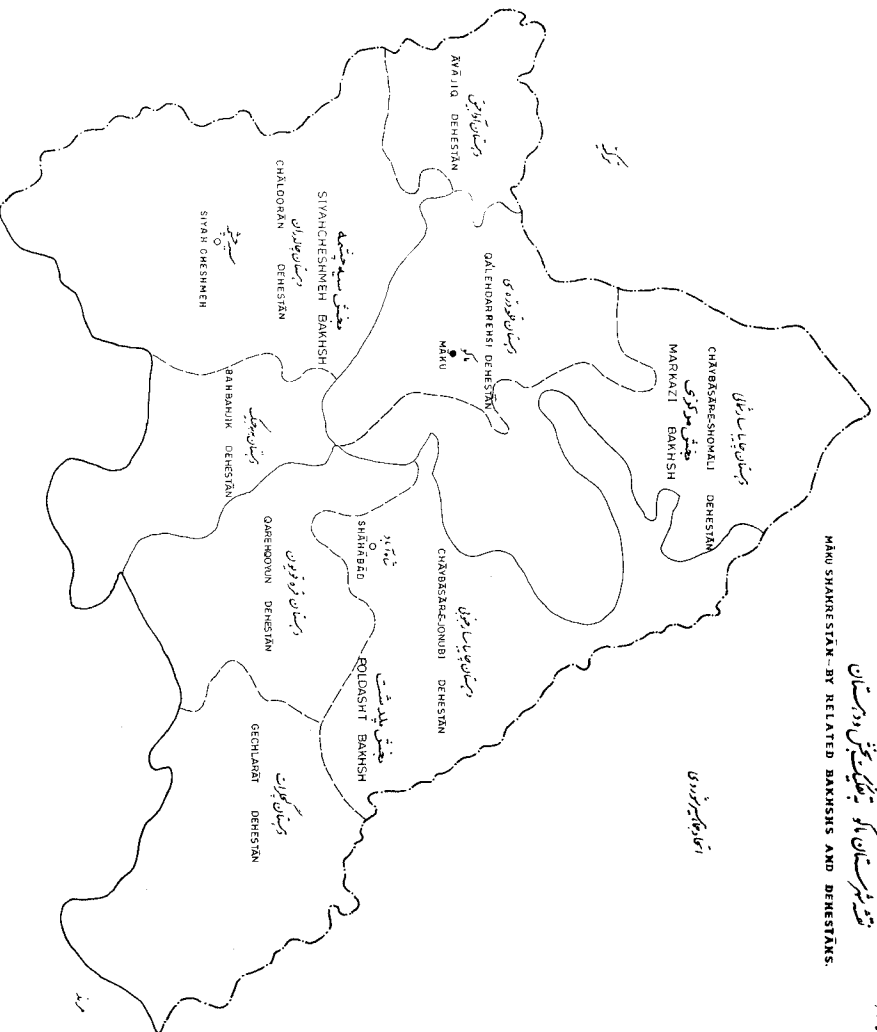
موقعیت	تأسیسات عمومی															تعداد خانوار	شرح					
	آب و برق	تلفن	تلفن	تلفن	تلفن	تلفن	تلفن	تلفن	تلفن	تلفن	تلفن	تلفن	تلفن	تلفن	تلفن							
آب و برق	تلفن	تلفن	تلفن	تلفن	تلفن	تلفن	تلفن	تلفن	تلفن	تلفن	تلفن	تلفن	تلفن	تلفن	تلفن	تلفن	تلفن	تلفن	تلفن			
D2																			گسل آدم	۱۶	۹۴	۱۶
D1																			گوسه	۲۵	۲۲۳	۲۵
D2																			گولان	۲۷	۱۵۷	۲۷
E2																			لشگران	۳۲	۱۷۶	۳۲
G1																			سافس گندی	۶۵	۴۳۵	۶۵
E2																			وردان	۹۴	۶۳۴	۹۴
E1																			هدو	۸۲	۵۱۳	۸۲
D2																			پینگه	۴۰	۲۳۷	۴۰
																			<b>دهستان کمارپور</b>		۶۶۳	۴۱۸۰
G4																			آبگرم	۹۴	۶۲۸	۹۴
G3																			آق نهسارت	۵۱	۳۵۱	۵۱
G3																			تعر	۱۹۳	۱۰۸۶	۱۹۳
G4																			تیز خراب	۳۷	۲۳۶	۳۷
G3																			خان تختی	۵۹	۴۰۷	۵۹
G4																			زین دشت	۸۷	۶۳۷	۸۷
E3																			علی آباد	۳	۲۳	۳
H4																			علی قهوه سی	۱	۵	۱
G4																			کانسیسی	۱۷	۱۲۲	۱۷
G4																			مغول	۵۲	۲۶۲	۵۲
G3																			میناس	۶۹	۴۲۳	۶۹
																			<b>دهستان گردیان</b>		۲۸۷	۱۸۷۰
C4																			الیاسی	۲۳	۱۵۳	۲۳
D5																			بزمزان	۱۲	۶۶	۱۲
D5																			بهار آباد	۲۲	۱۴۲	۲۲
D5																			تعر آباد	۱۹	۱۱۶	۱۹
C4																			جنگ سر	۱۴	۹۸	۱۴
C5																			داراب	۴۰	۲۲۱	۴۰
C4																			دهلمان دهک	۷	۴۶	۷

موقعیت	تأسیسات اقتصادی و اجتماعی										تأسیسات زیست‌محیطی					خدمات پزشکی و آموزشی					تأسیسات عمومی					نوع آب	نوع آب	نوع آب	جمعیت	تعداد خانوار	شرح						
	آبادی	تولید برق	تولید آب	تولید آب	تولید آب	تولید آب	تولید آب	تولید آب	تولید آب	تولید آب	تولید آب	تولید آب	تولید آب	تولید آب	تولید آب	تولید آب	تولید آب	تولید آب	تولید آب	تولید آب	تولید آب	تولید آب	تولید آب	تولید آب	تولید آب							تولید آب	تولید آب	تولید آب	تولید آب		
۳۷	۳۶	۲۵	۳۴	۴۳	۳۲	۳۱	۳۰	۲۹	۲۸	۲۷	۲۶	۲۵	۲۴	۲۳	۲۲	۲۱	۲۰	۱۹	۱۸	۱۷	۱۶	۱۵	۱۴	۱۳	۱۲	۱۱	۱۰	۹	۸	۷	۶	۵	۴	۳	۲	۱	
D4																																				سیوان	
D5																																				شونسی	
C4																																				شیوا در	
D5																																				قذرا آباد	
D5																																				گردیان	
D5																																				گه شین	
D5																																				لک آباد سفلی	
C4																																				لک آباد علیا	
D4																																				لورا شیرین	
C5																																				لو لک سفلی	
D5																																				لو لک علیا	
D5																																				پورک	
C4																																				حسین	
C4																																					
																																					دہستان لکھن
F3																																					آدم اسماعیل
F3																																					آغا خانہ
F3																																				بغیر گدی	
H1																																				چھانوی سفلی	
H1																																				چھانوی علیا	
F3																																				حسینی	
F2																																				حصہ گدی	
H1																																				خاندان	
G2																																				ملتان احمد	
F2																																				صدیقان	
G2																																				فرہ قتلاقی	
G3																																				قرزلحہ	
H2																																				گنگرلو	
H1																																				مزرعہ مستقل زاہدی	
G2																																				بالقوز آناج	

مردمت	تأسیسات اقتصادی واجتماعی							تأسیسات ارتباطی و اتصالاتی							خدمات پزشکی و بهداشتی							تأسیسات آموزشی و مذهبی							تأسیسات عمومی							تعداد خانوار	شرح	
	انرژی	آب سرد	آب گرم	تلفن	پست	تلفن	پست	پست	تلفن	پست	تلفن	پست	پست	تلفن	پست	تلفن	پست	تلفن	پست	تلفن	پست	تلفن	پست	تلفن	پست	تلفن	پست	تلفن	پست	تلفن	پست	تلفن	پست					
۳۷	۳۶	۳۵	۳۴	۳۳	۳۲	۳۱	۳۰	۲۹	۲۸	۲۷	۲۶	۲۵	۲۴	۲۳	۲۲	۲۱	۲۰	۱۹	۱۸	۱۷	۱۶	۱۵	۱۴	۱۳	۱۲	۱۱	۱۰	۹	۸	۷	۶	۵	۴	۳	۲	۱	۸۲	پوشانلو
g2				x																			x															

MAHU SHANRESTAN-BY RELATED BAKHSHS AND DEHISTANS.

متنبرستان مگو تپهکیش و درستان



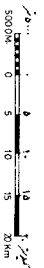
مگوشان

مگوشان

- SYMBOLS
- INTERNATIONAL BOUNDARY
  - SHANRESTAN BOUNDARY
  - BAKHSI BOUNDARY
  - DEHISTAN BOUNDARY
  - SHANRESTAN CENTER
  - BAKHSI CENTER

نشانهای نمایی

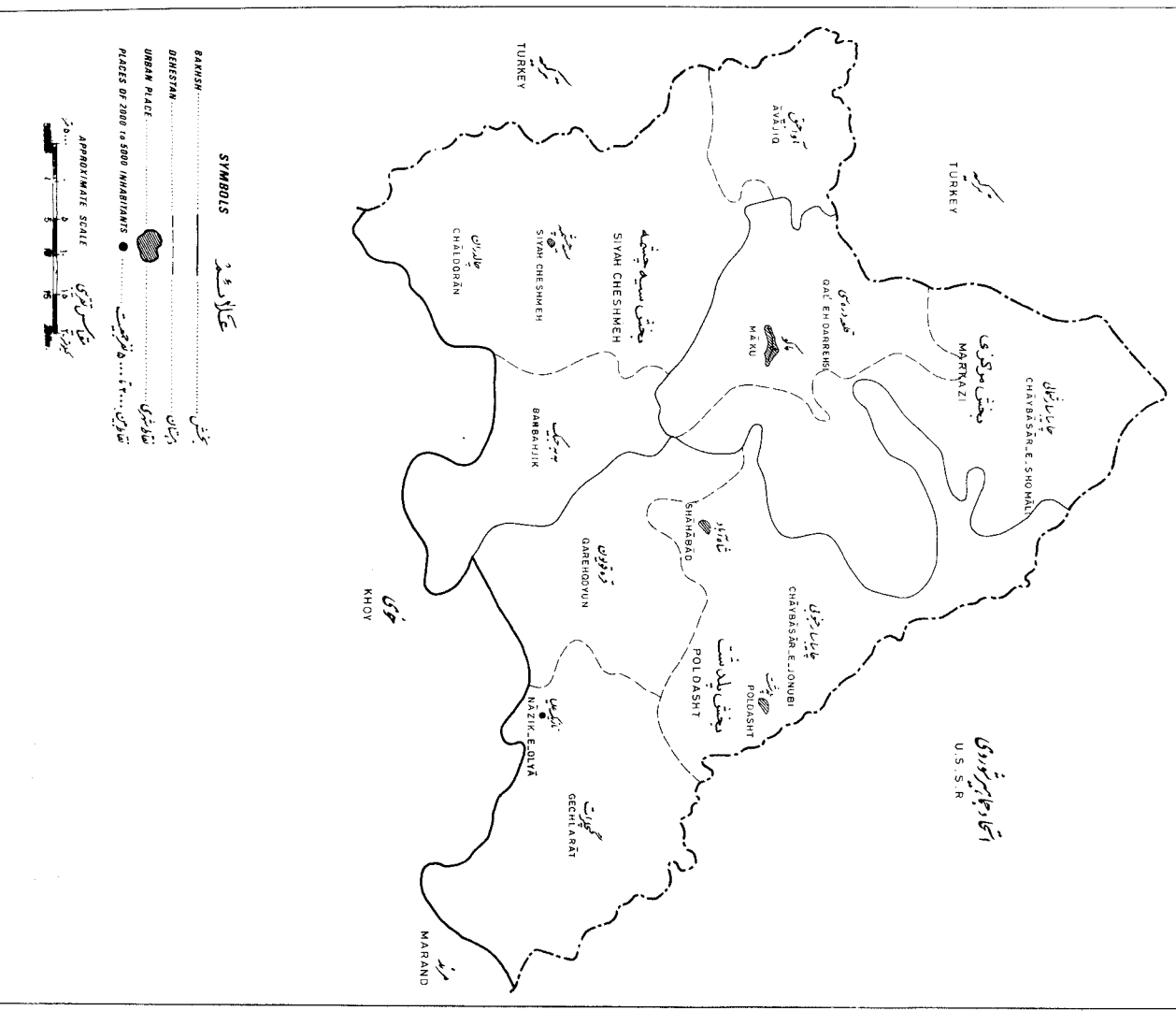
مقیاس تقریبی



تقسیم شهرستان گاوچک در استان - تقاطع شهری و روستایی ۲۰۰۰ تا ۲۰۰۰ نفر جمعیت (شهری و روستایی) به سال ۱۳۵۵ خ.  
**GAUJIK SHAHRESTAN - BY DEHESHAN, URBAN PLACES AND PLACES OF 2000 to 5000 INHABITANTS, November 1976**

No 2

شماره ۲

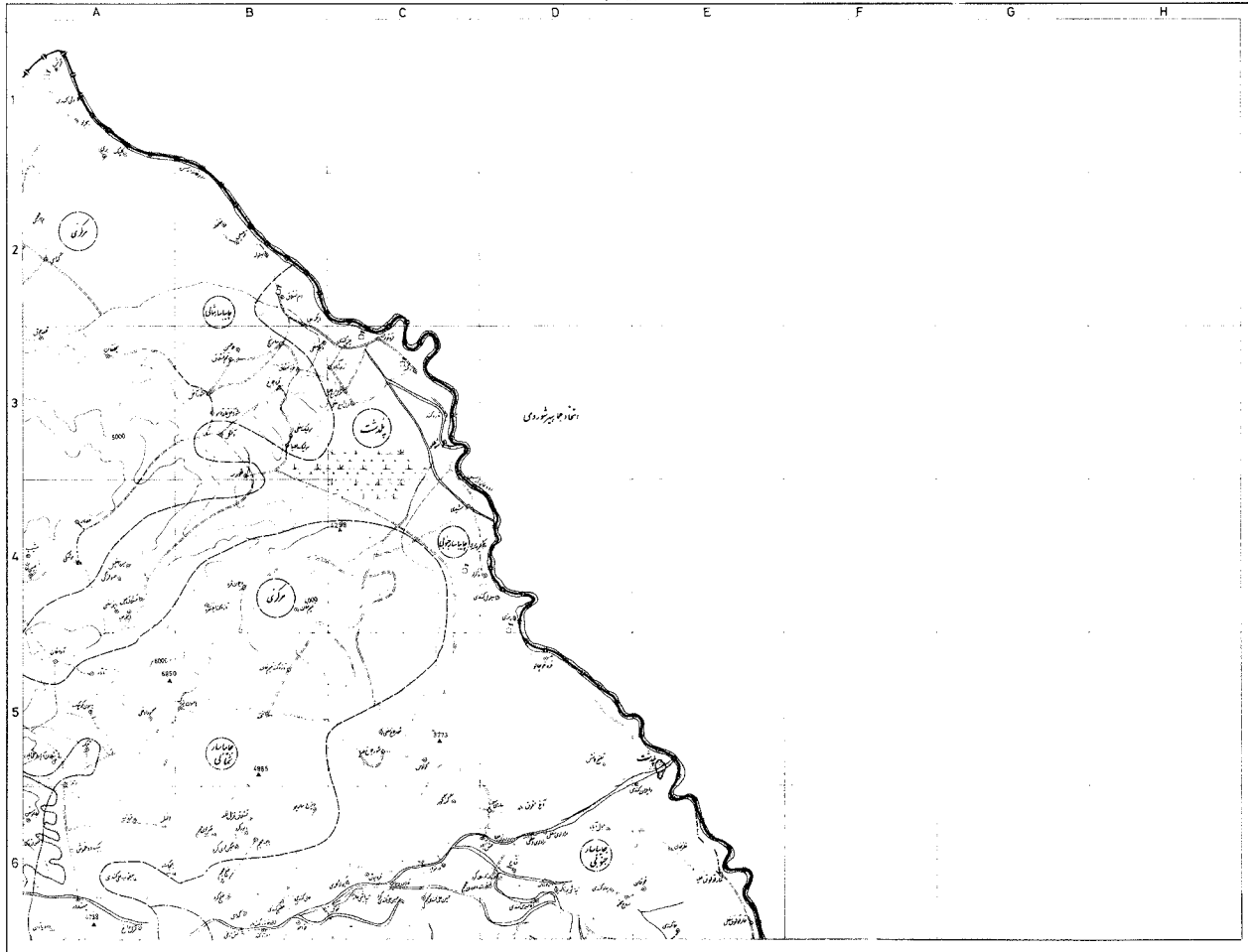


**SYMBOLS**  
 علائم  
 BANSH ..... استان  
 DEHESHAN ..... شهرستان  
 URBAN PLACE ..... محل شهری  
 PLACES OF 2000 to 5000 INHABITANTS ..... شهرک  
 APPROXIMATE SCALE  
 مقیاس تقریبی  
 ۰ ۱ ۲ ۳ ۴ ۵ ۶ ۷ ۸ ۹ ۱۰ کیلومتر

Large scale maps of this shahrestan showing dehestans, places and roads at the time of the National Census of Population and Housing, November 1976, may be purchased from the Statistical Centre of Iran  
 نقشه های مقیاس بزرگ این شهرستان در زمان سرشماری و سرشماری جمعیت و مسکن، نوامبر ۱۳۵۵ خ. را می توان از مرکز آمار و جمعیت و مسکن، سازمان مرکز آمار و جمعیت و مسکن، تهران خریداری کرد.

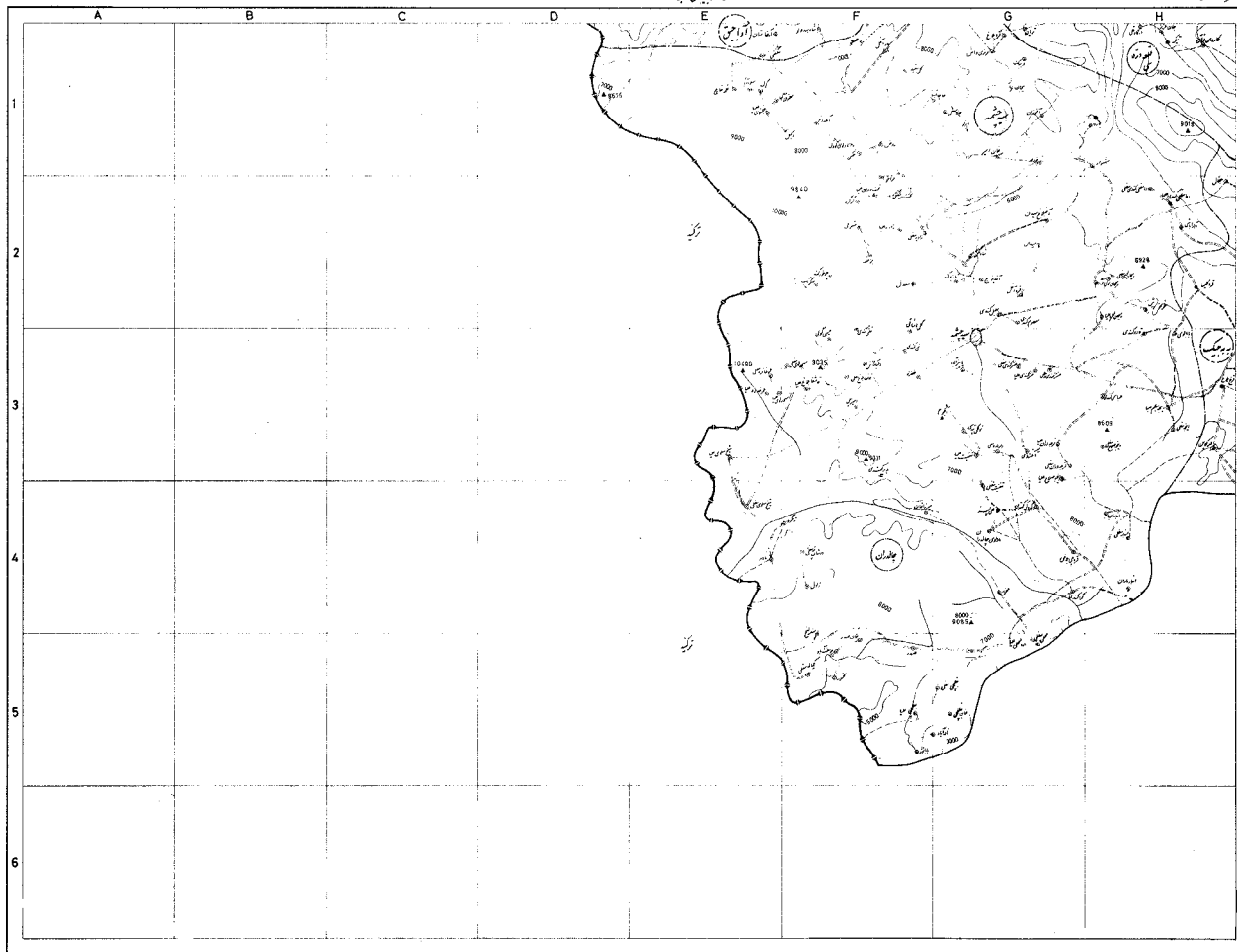






- شهر
- روستای
- راه آسفالت
- راه خاکی
- راه ترابری
- راه ریلی
- راه هوایی
- راه آبی
- راه سد
- راه کهریز
- راه چاه
- راه آبگرم
- راه آب سرد
- راه آب شور
- راه آب شیرین
- راه آب شور
- راه آب شیرین
- راه آب شور
- راه آب شیرین
- راه آب شور
- راه آب شیرین





شهرستان ماز

مقیاس: 1:50,000

- شهر
- تجمع 1000 نفر
- تجمع 500 نفر
- تجمع 200 نفر
- تجمع 100 نفر
- تجمع 50 نفر
- تجمع 20 نفر
- تجمع 10 نفر
- تجمع 5 نفر
- تجمع 2 نفر
- تجمع 1 نفر
- تجمع 0.5 نفر
- تجمع 0.2 نفر
- تجمع 0.1 نفر
- تجمع 0.05 نفر
- تجمع 0.02 نفر
- تجمع 0.01 نفر

شهرستان

روستای

کرو

سد

پل

راه آسفالت

راه خاکی

راه ریل

راه آبی

راه برق

راه گاز

راه تلفن

راه پست

راه مخابرات

راه آب

راه فاضلاب

راه سبز

راه آبیاری

راه زهکشی

راه برق فشار قوی

راه گاز فشار قوی

راه آب فشار قوی

راه فاضلاب فشار قوی

راه سبز فشار قوی

راه آبیاری فشار قوی

راه زهکشی فشار قوی

راه برق فشار ضعیف

راه گاز فشار ضعیف

راه آب فشار ضعیف

راه فاضلاب فشار ضعیف

راه سبز فشار ضعیف

راه آبیاری فشار ضعیف

راه زهکشی فشار ضعیف

راه برق فشار متوسط

راه گاز فشار متوسط

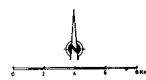
راه آب فشار متوسط

راه فاضلاب فشار متوسط

راه سبز فشار متوسط

راه آبیاری فشار متوسط

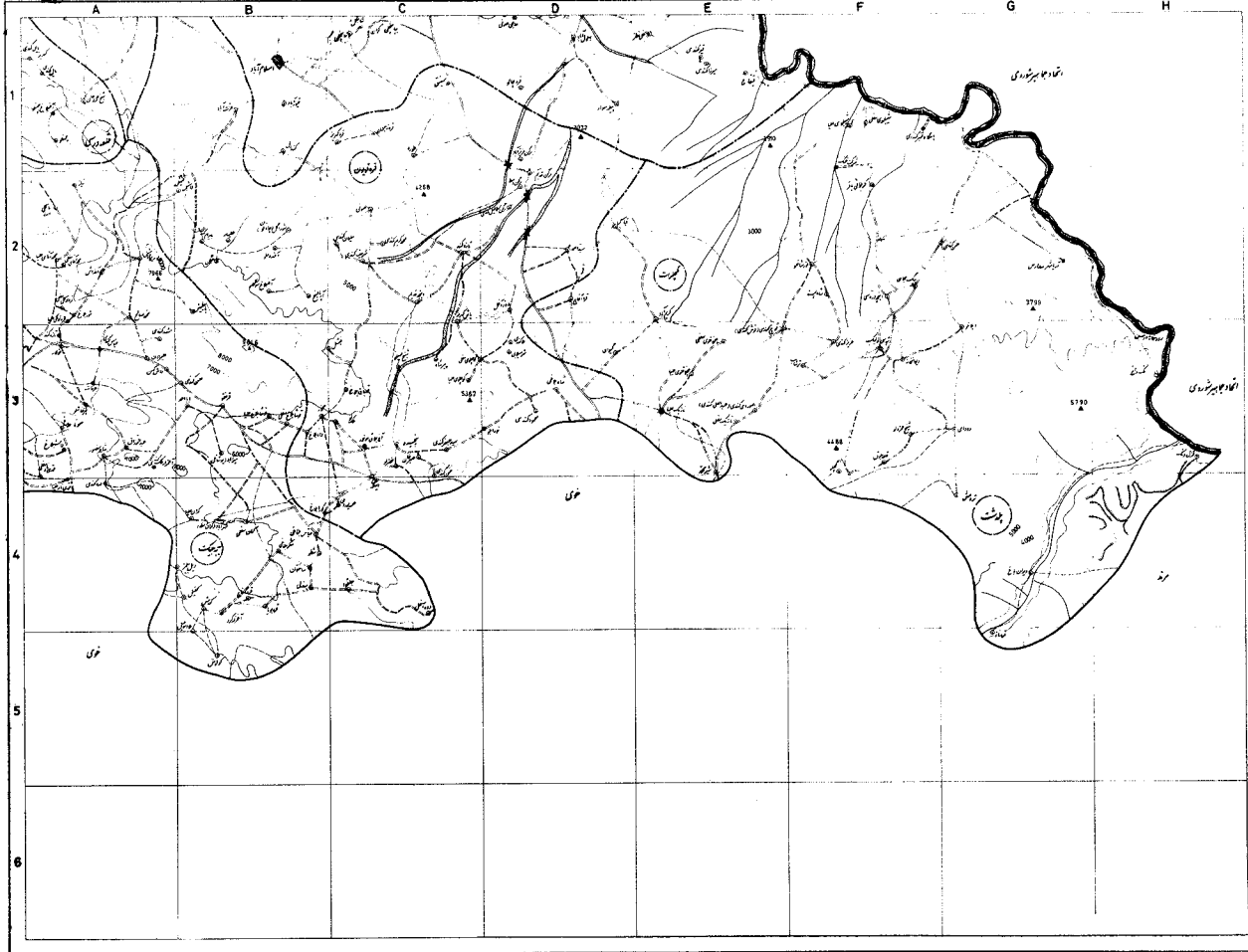
راه زهکشی فشار متوسط



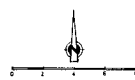
پایان نقشه

1	2
3	4

مقیاس: 1:50,000



- کدام
- شهر
  - تجمع ۱۰۰۰ نفره
  - آبادی
  - مکان سکونی
  - مکان ترابری
  - بازار
  - کشور
  - شماره استان
  - شماره بخش
  - شماره دهستان
  - شماره آبادی
  - شماره راه
  - شماره قریه
  - شماره روستا
  - شماره سکونتگاه
  - شماره آبادی
  - شماره آبادی
  - شماره آبادی
  - شماره آبادی
  - شماره آبادی
  - شماره آبادی



مختصات جغرافیایی

۱	۲
۳	۴
۵	۶

۱۳۴۴





ردیف	شرح	تعداد خانوار	جمعیت	نوع آب‌وهوایی			تأسیسات شهری و دهی							تأسیسات روستایی عمومی							مجموعه			
				آب‌وهوایی	رطوبت	دما	سازمان	مدرسه	مسجد	تعمیرات	سازمان	سازمان	سازمان	سازمان	سازمان	سازمان	سازمان	سازمان	سازمان					
آب‌وهوایی	رطوبت	دما	آب‌وهوایی	رطوبت	دما	سازمان	مدرسه	مسجد	تعمیرات	سازمان	سازمان	سازمان	سازمان	سازمان	سازمان	سازمان	سازمان	سازمان	سازمان	سازمان	سازمان	سازمان		
4-B4	شهرآباد	17	96	2	6	2																		
4-B4	شطو	42	260	2	6	2																		
4-A3	صونابلاغ	26	122	2	7	1																		
4-B4	عباس بلاغی	24	140	2	6	2																		
4-A3	عباس کندي	30	166	2	4	2																		
4-A3	عبد الرزاق	9	54	2	6	1																		
4-A3	عرفات	31	160	2	5	2																		
4-A3	علی مردان	22	118	2	4	1																		
3-B3	قره بلاغ	54	226	2	4	1																		
4-B3	قرنقو	99	610	2	4	1																		
4-B4	قره آغاج	11	61	2	6	1																		
4-B4	قره بویا	5	30	2	6	1																		
4-A2	قره توکلی سفلی	10	52	2	6	2																		
4-A2	قره توکلی علیا	12	60	2	6	2																		
3-B2	قره کلپسا	29	143	2	2	2																		
4-A3	قوری ناسغلی	14	77	2	6	1																		
4-A4	قوری ناوطلیا	17	83	2	7	1																		
4-B3	قوشابلاغ سفلی	23	127	2	6	2																		
4-B3	قوشابلاغ علیا	43	290	2	6	2																		
4-A3	قولار	20	106	2	5	2																		
4-A3	قیز خاشلو	42	189	2	6	1																		
4-B4	کران سفلی	21	121	2	6	1																		
4-B4	کران علیا	31	162	2	6	1																		
4-B4	کهنل	16	90	2	6	1																		
4-B5	کولوش	11	76	2	7	1																		
4-B4	کوروش	34	184	2	6	1																		
4-A2	محمد آقای سفلی	10	66	2	5	2																		
4-A2	محمد آقای علیا	16	94	2	5	2																		
4-A2	محمد صالح	20	103	2	6	1																		
4-A3	مشهد کندي	12	59	2	6	1																		

موقعیت	تأسیسات اقتصادی واجتماعی										تأسیسات ارتباطی					تأسیسات آموزشی و فرهنگی										تأسیسات عمومی				تعداد خانوار	شرح
	انرژی	آب سرد	آب گرم	تلفن	تلفن	تلفن	تلفن	تلفن	تلفن	تلفن	تلفن	تلفن	تلفن	تلفن	تلفن	تلفن	تلفن	تلفن	تلفن	تلفن	تلفن	تلفن	تلفن	تلفن	تلفن	تلفن	تلفن	تلفن			
4-B4																											۱۸	مسلا اسماعیل			
4-B3	x																										۷۶	حیرآباد			
4-A2																											۳۰	نیاز			
4-A2																											۱۳	یابچی			
4-A2																											۳۷	بیومری داش			
	۶	۳	۱	۱	۳۱	۴	۵	۱	۷	۵	۱	۱	۱	۹	۶۹	۳۱	۱	۱	۱	۱	۱	۱	۱	۱	۱	۱	۱۸۸	۳۹۷۲	دوستان چالدران		
3-H2																											۱۵	آبارباشی			
3-Q3	x																										۴۹	آبگرم			
1-F6																											۴	آبلاغ ابوبکر			
1-F6																											۲۱	آبلاغ خالد			
3-Q2																											۲۷	آبلاغ میدان			
3-F1																											۱۹	آغ دوز			
3-Q2																											۱۳	آغ دیزج			
3-Q1																											۱۰	آغوزان			
3-H2																											۴۵	امامقلی کندی سفلی			
3-L2																											۴۷	امامقلی کندی علیا			
3-H4																											۲۰	انبارسفلی			
3-H4																											۸	انبارعلیا			
3-H4																											۱۸	انبارماران			
3-Q1																											۱۰	ایزلو			
3-H3	x																										۳۸	اینجه سفلی			
3-H3																											۴۱	اینجه سفلی علیا			
3-H3																											۳۲	اینجه صلاح سفلی			
3-Q3																											۱۲	اینجه صلاح علیا			
3-H3																											۷۶	بایالو			
3-F5																											۲۸	بایانور			
3-H1																											۶۰	بارون			
3-F2																											۹	بزنقلعه			
3-Q5																											۲۸	بخلی سفلی			



مقومت	شماره پلاک ثبتی	تأمینات اقتصادی و اجتماعی										تأمینات بهداشتی درمانی							خدمات پزشکی و درمانی										تأمینات آموزشی و فرهنگی							تأمینات عمومی						تعداد خانوار	شرح
		آموزش عالی	آموزش متوسط	آموزش ابتدایی	آموزش فنی و حرفه‌ای	کتابخانه	خانه بهداشت	خانه بهداشت	خانه بهداشت	خانه بهداشت	خانه بهداشت	خانه بهداشت	خانه بهداشت	خانه بهداشت	خانه بهداشت	خانه بهداشت	خانه بهداشت	خانه بهداشت	خانه بهداشت	خانه بهداشت	خانه بهداشت	خانه بهداشت	خانه بهداشت	خانه بهداشت	خانه بهداشت	خانه بهداشت	خانه بهداشت	خانه بهداشت	خانه بهداشت	خانه بهداشت	خانه بهداشت	خانه بهداشت	خانه بهداشت	خانه بهداشت	خانه بهداشت	خانه بهداشت	خانه بهداشت						
۴۷	۳۶	۳۵	۳۴	۳۳	۳۲	۳۱	۳۰	۲۹	۲۸	۲۷	۲۶	۲۵	۲۴	۲۳	۲۲	۲۱	۲۰	۱۹	۱۸	۱۷	۱۶	۱۵	۱۴	۱۳	۱۲	۱۱	۱۰	۹	۸	۷	۶	۵	۴	۳	۲	۱							
3-F5																																					۲۱	بفیلج علیا					
3-F3																																				۲۱	خالسی از سکنه	بیکوکندی					
3-G1																																					۱۴	یسو جان					
3-G3																																					۱۱	پاییز آباد					
3-G3																																				۳۷	تات کندی						
3-G2																																				۵۱	تازه کند						
3-F2																																					۱۸	تخت روان سفلی					
3-F2																																				۲۴	تخت روان علیا						
3-G4																																					۳۹	تدفینت سفلی					
3-G3																																				۳۹	تدفینت علیا						
3-F3																																					۱۳	تتی کندی					
3-G3																																				۳۵	توکلی تبه سی						
1-F6																																				۴۳	جبارلو						
3-F1																																					۱۸	جگن					
3-G2																																					۱۵	جلیل کندی					
3-G1																																					۲۰	چاوش					
3-F2																																					۴۶	چوخورکند					
3-G1																																					۱۷	حاج آقبه					
3-F2																																					۴۰	حواطلو					
3-G1																																					۹	خان امیر					
3-G3																																					۱۵	خان بفیلجی					
3-F5																																				۴	خانصدر						
3-F3																																					۸۰	خضربلو					
3-G3																																					۳۰	داردره سی					
3-F3																																					۳۲	دلیک داش					
3-F3																																					۷	دمیرچی					
3-F4																																					۱۲	دوشان تبه سفلی					
3-G1																																					۴۲	دیهک					
3-F1																																					۱۵	روض					
3-H2																																					۶	ریحانلوی سفلی					



موضوعیت	تأسیسات عمومی																																	
	تأسیسات خدماتی و اجتماعی							تأسیسات رفاهی و تفریحی											تأسیسات آموزشی و بهداشتی									تأسیسات عمومی						
	تفریح	آب و برق	سویچ	آب و برق	سویچ	آب و برق	سویچ	آب و برق	سویچ	آب و برق	سویچ	آب و برق	سویچ	آب و برق	سویچ	آب و برق	سویچ	آب و برق	سویچ	آب و برق	سویچ	آب و برق	سویچ	آب و برق	سویچ	آب و برق	سویچ	آب و برق	سویچ	آب و برق	سویچ	آب و برق		
۱	۳	۲	۱	۲	۱	۲	۱	۲	۱	۲	۱	۲	۱	۲	۱	۲	۱	۲	۱	۲	۱	۲	۱	۲	۱	۲	۱	۲	۱	۲	۱	۲		
قره آغل																																		۳۷
قره بلاغ																																		۵
قره جی بلاغی																																		۱۶
قرمز ایش																																		۲۶
قرمزی د ایش																																		۳
قرل سوری																																		۵۹
قلعه خاج																																		۳۶
کرد کنده																																		۶۶
گدول کنده																																		۶
گرگوه																																		۱۷
گل اشاق																																		۶۲
گل سعید																																		۱۷
گول																																		۳۱
ماد لوی جالداران																																		۱۳
ماد لوی گودک																																		۲۴
مجنون سفلی																																		۲۳
مجنون علیا																																		۳۶
مشمور																																		۲۴
مشور																																		۵۱
مزرعه																																		۲۲
مسجد لوی سفلی																																		۵
مسجد لوی علیا																																		۷
مسعود آباد																																		۱۶
معصوم کنده																																		۲۳
مطعم لوی سفلی																																		۱۵
مطعم لوی علیا																																		۲۳
مندلیخ																																		۵
میدان																																		۱۷
میرزاخان																																		۱۵
نار رآباد																																		۷



مردم	تأسیسات اقتصادی و اجتماعی											تأسیسات زیست محیطی								تأسیسات آموزشی و فرهنگی						تأسیسات عمومی							نوع ماده ساختمانی	ساخته شده	مساحت	تعداد خانوار	شرح
	آب و برق	کمیون	آب و برق	آب و برق	آب و برق	آب و برق	آب و برق	آب و برق	آب و برق	آب و برق	آب و برق	آب و برق	آب و برق	آب و برق	آب و برق	آب و برق	آب و برق	آب و برق	آب و برق	آب و برق	آب و برق	آب و برق	آب و برق	آب و برق	آب و برق	آب و برق	آب و برق	آب و برق	آب و برق								
2-04																											۱	۶	۲	۳۰	۵	حسولزگی					
2-06																													۲	۵	۲	۲۰۳	۴۳	مسئین علی کندی عدم			
2-06																													۲	۲	۲	۹۱	۱۵	حسین علی کندی کرد			
2-B6																													۲	۲	۲	۳۸۸	۷۱	خلع عدم			
2-B6																													۲	۶	۲	۳۲۷	۴۳	خلع کرد			
2-B6	x																												۲	۶	۲	۴۷۰	۷۹	خوگ			
2-05																													۲	۵	۲	۳۴۳	۵۷	د ایلان کندی			
2-B2																													۲	۴	۲	۵۰۰	۸۷	دم قشلاق			
2-D4																													۲	۵	۲	۲۳۶	۳۷	زکولو			
2-B3																													۲	۴	۲	۲۰۲	۳۴	زیلکه سفلی			
2-B2																													۲	۴	۲	۴۳۰	۷۸	زیلکه علیا			
2-03	x																												۲	۴	۲	۲۸۴	۵۰	زنگه			
2-03																													۲	۶	۲	۳۶	۴	زورآباد			
2-D6																													۲	۶	۲	۱۷۲	۲۴	ساری سو			
4-B1	x	x	x	x	x	x	x	x	x	x	x	x	x	x	x	x	x	x	x	x	x	x	x	x	x	x	۱	۴	۱	۳۸۰۰	۷۶۸	* بانه آباد					
4-01																													۲	۶	۶	۲۳	۳	شاهگل			
2-05																													۲	۴	۲	۱۸۵	۳۱	شوربلاغ سفلی			
2-05																													۱	۵	۲	۱۷۰	۲۷	شوربلاغ علیا			
2-03																													۲	۴	۲	۲۸۹	۵۵	شوطلو			
2-04																													۲	۶	۲	۳۱۲	۵۷	شیدی			
2-B6																													۲	۴	۲	۲۵	۳	عالی کندی			
2-D6																													۲	۴	۲	۲۰۷	۴۱	عشق آباد			
2-B6																													۲	۵	۲	۳۸۹	۶۵	عظیم کندی			
4-B1																													۲	۶	۲	۷۸۴	۱۶۴	علی نظر			
2-03																													۲	۴	۲	۲۵۶	۵۴	عیسی کندی			
2-D6																													۲	۶	۲	۳۹۹	۷۴	فتاح			
2-06																													۲	۵	۲	۳۴۴	۵۷	قایان باسان			
2-B6	x																												۲	۵	۲	۳۷۱	۶۹	قاپولوق سفلی			
2-B6																													۲	۶	۲	۳۵۵	۷۰	تار و ولوق علیا			
2-06	x																												۲	۵	۲	۳۸۷	۷۶	قره ایاق			



شرح	تعداد خانوار	جمعیت	نوع آبزی			تأسیسات عمومی																																
			آبزی	نوع	وضع	برق	آب آشامیدنی	سازمان	مسجد	مدرسه	مدرسه	مدرسه	مدرسه	مدرسه	مدرسه	مدرسه	مدرسه	مدرسه	مدرسه																			
۱	۲	۳	۴	۵	۶	۷	۸	۹	۱۰	۱۱	۱۲	۱۳	۱۴	۱۵	۱۶	۱۷	۱۸	۱۹	۲۰	۲۱	۲۲	۲۳	۲۴	۲۵	۲۶	۲۷	۲۸	۲۹	۳۰	۳۱	۳۲	۳۳	۳۴	۳۵	۳۶	۳۷		
دوستان چای سازشانی	۱۹۶۰	۱۱۰۶۲																				۲۷															۴	۱
الذفر	۶۱	۳۰۰	۲	۵	۲																																	
ایلان قره	۱۳	۸۱	۲	۶	۱																																	
بابور عدم	۶۷	۳۵۶	۲	۶	۲																																	
بابور کرد	۱۳	۹۰	۲	۶	۱																																	
بری	۶۷	۳۶۴	۲	۶	۲																																	
بلدک	۴۶	۲۵۸	۲	۲	۲																																	
بهاولہ	۲۵	۱۵۵	۲	۶	۱																																	
بندرلو	۶۰	۳۶۷	۲	۶	۲																																	
تاتار	۱۹	۱۲۵	۲	۵	۱																																	
تاجدو	۹	۵۳	۲	۶	۲																																	
تازه کند ایلان قره	۶	۳۲	۲	۶	۱																																	
تازه کند تلمیم خان	۲۱	۱۳۹	۲	۶	۱																																	
تلمیم خان	۴۱	۲۶۹	۲	۶	۱																																	
جگن لوی عدم	۹	۴۹	۲	۶	۱																																	
جگن لوی کرد	۲۹	۱۷۷	۲	۶	۱																																	
حاجی حسن	۱۷	۱۰۳	۲	۶	۱																																	
حسوشکی	۱۱	۵۶	۲	۵	۱																																	
حصار	۲۰	۱۱۰	۲	۵	۱																																	
خوره	۲۵	۱۷۰	۲	۶	۱																																	
خوز قشلاق	۵۸	۲۷۴	۲	۶	۱																																	
خلخاله	۲۲	۲۱۵	۲	۶	۱																																	
خلیل زاعدی	۳۰	۱۶۱	۲	۵	۱																																	
دارلیک	۱	۶	۲	۶	۱																																	
دیپانان	۹	۶۴	۲	۶	۱																																	
دیج ساریو	۹۴	۴۵۷	۲	۵	۱																																	
رند	۱۱۹	۵۷۷	۲	۴	۱																																	
ساریج	۱۶	۸۱	۲	۵	۱																																	
سلیند	۱۴	۷۱	۲	۶	۱																																	
سوریک	۲۲	۱۳۴	۲	۶	۱																																	

موقت	تأسیسات اقتصادی و اجتماعی							تأسیسات رفاهی اجتماعی							خدمات پزشکی و درمانی							تأسیسات آموزشی و فرهنگی							تأسیسات عمومی							شرح
	سختی راهی	سختی راهی	سختی راهی	سختی راهی	سختی راهی	سختی راهی	سختی راهی	سختی راهی	سختی راهی	سختی راهی	سختی راهی	سختی راهی	سختی راهی	سختی راهی	سختی راهی	سختی راهی	سختی راهی	سختی راهی	سختی راهی	سختی راهی	سختی راهی	سختی راهی	سختی راهی	سختی راهی	سختی راهی	سختی راهی	سختی راهی	سختی راهی	سختی راهی	سختی راهی	سختی راهی	سختی راهی	سختی راهی	سختی راهی		
۳۷																																		شورآغل		
2-B3																																		شورآغل قدر قامو		
2-B3																																		سپید		
2-A4																																		سپهان آباد		
2-A5																																		عمومی		
2-A2																																		طلوحاچی		
1-H2																																		علی فرج		
1-H2																																		علی تندو		
1-H5																																		عیسی خان		
2-A4																																		قره بلاغ		
2-B3																																		قره تبه		
2-A6																																		تزل داغ		
2-A6																																		تشلای حاجر		
1-H3																																		تشلای شوریک		
1-H3																																		تشلای قزل قلعه		
2-B6																																		قلمس حوق		
2-A3																																		تم تشلای		
2-B3																																		توجهلی		
2-B2																																		قوش		
2-A1																																		کلپک		
2-A1																																		گداغ		
2-A2																																		گرباگ		
1-H3																																		گل حالی		
1-H2																																		محمود آغلی		
2-A5																																		مخند		
2-B5																																		ملا حسین		
2-B3																																		ملهم		
1-H2																																		موسی		
1-H3																																		مولیک سفلی		
2-B3																																		مولیک علیا		
2-B3																																				





شهرستان مازو

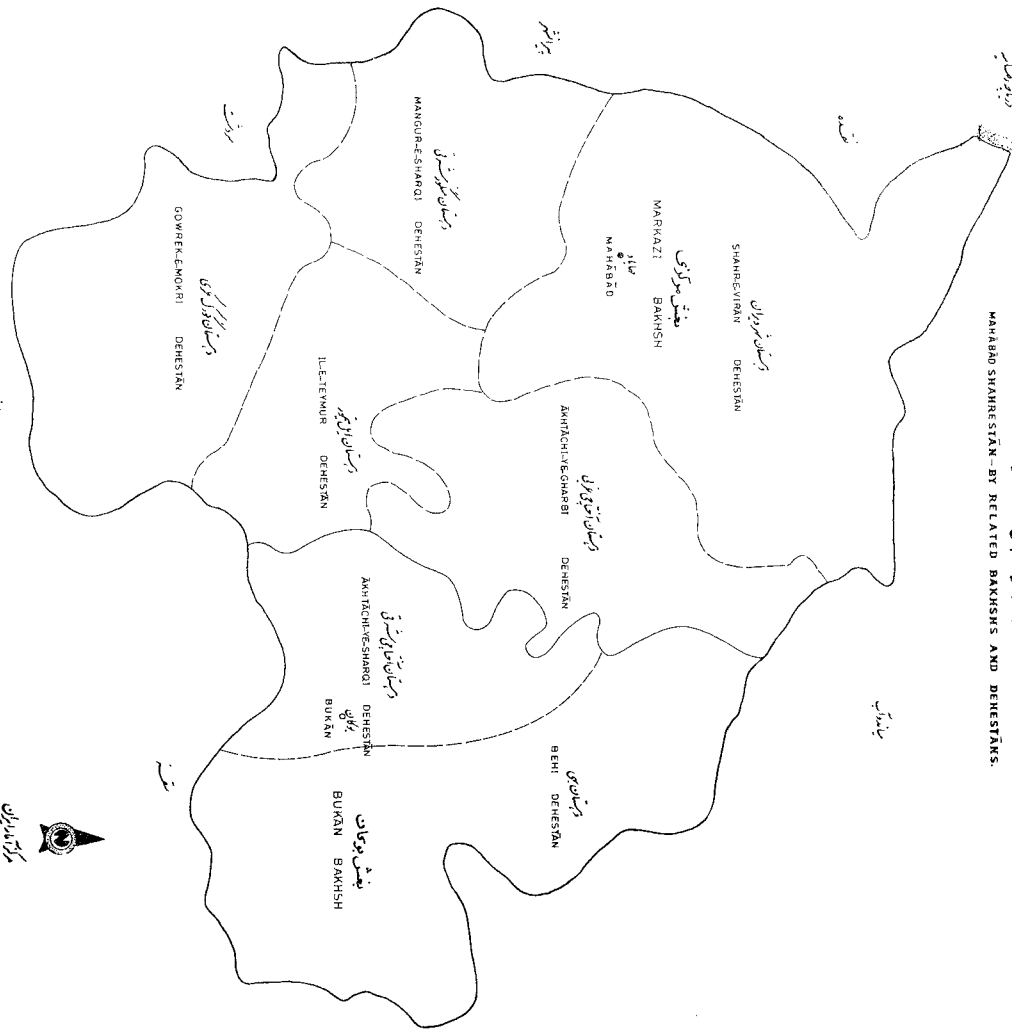
تاریخ	موقعیت	تأسیسات اقتصادی و اجتماعی									تأسیسات رستاملی و املاکی									تأسیسات آموزشی و درمانی									تأسیسات عمومی					نوع	جمعیت	تعداد خانوار	شرح		
		آب و برق	سختی آب	تولید آب	انرژی	نقل و حرکت	مکانی	تفریح و ورزش	بهداشت	مدیریت	سفر	پزشکی	آموزش	تفریح و ورزش	مکانی	تفریح و ورزش	مکانی	تفریح و ورزش	مکانی	تفریح و ورزش	مکانی	تفریح و ورزش	مکانی	تفریح و ورزش	مکانی	تفریح و ورزش	مکانی	تفریح و ورزش	مکانی	تفریح و ورزش	مکانی	تفریح و ورزش	مکانی					تفریح و ورزش	
																																							۳۶
4-02	x			x	x	x																															۴۸۷	۹۱	شریف کندي
4-D3	x			x			x							x																					۲۲۰	۴۰	شموسیلای		
4-B2	x			x	x									x																				۳۴۸	۶۵	شورگل			
4-03				x																														۴۰۹	۵۹	شیخ سیلو			
4-03	x													x																				۶۸	۱۳	صبیرخان			
4-04	x																																۲۱۱	۳۶	صمد پیوری				
4-02	x			x	x	x	x			x			x	x																			۱۵۹۹	۲۸۱	صوفی				
4-01	x			x																														۳۱۰	۵۳	طوره			
4-B1	x												x																					۱۷۹	۳۲	عزت آباد			
4-B2																																		۹۳	۱۷	علیار			
4-03				x																														۴۶۹	۷۳	فیصل			
4-01	x			x			x																											۴۷۵	۸۲	قره زمین			
4-01														x																			۲۹	۶	قره کهریز				
4-03				x																														۱۹۵	۳۵	قهبهای بلاغ			
4-03				x									x																					۱۹۷	۳۴	کودلوی سفلی			
4-03																																		۱۹۸	۳۶	کودلوی علیا			
4-B4				x	x																													۴۱۲	۷۴	کورابلاغ			
4-02				x																														۱۷۲	۳۰	محمد کریم کندي			
4-D3	x			x																														۲۱۴	۴۲	محمود کندي			
4-B3	x	x		x	x	x		x																										۱۵۷۷	۲۷۶	مخدور			
4-D2	x																																	۱۸۸	۲۸	مرکز اسماعیل کندي			
4-D2				x	x																													۴۳۶	۶۹	مرکز عزیزآباد			
4-D2				x																														۲۸۵	۵۱	مرکز قدیم			
4-D2	x	x		x			x																											۳۷۰	۶۳	مرکز وسط			
4-D3				x																														۱۱۴	۲۰	ملاکندي			
4-03	x			x																														۲۱۴	۴۰	ملک لو			
																																		۱۰۴۱۳	۱۸۶۵	دهستان مازور			
4-A1				x																															۲۸۲	۵۲	آغیلو - جن لو		
1-05	x	x	x	x	x	x	x	x	x	x	x	x	x	x	x	x	x	x	x	x	x	x	x	x	x	x	x	x	x	x	x	x	x	۱۸۱۸	۳۷۳	بازرگان			

موقت	تأسیسات اقتصادی و اجتماعی							تأسیسات بهداشتی و درمانی						تأسیسات آموزشی و فرهنگی							تأسیسات عمومی					جمعیت	تعداد خانوار	شرح										
	بنای دولتی	بنای خصوصی	انبار	بازار	کارگاه	مدرسه	سازمان	بیمارستان	کلینیک	دندانپزشکی	مرکز بهداشت	سایت	سازمان	پارک	پل	کلیسا	سینما	کتابخانه	موزه	سرایت	سایر	سایر	سایر	سایر	سایر				سایر	سایر								
۳۷	۳۶	۳۵	۳۴	۳۳	۳۲	۳۱	۳۰	۲۹	۲۸	۲۷	۲۶	۲۵	۲۴	۲۳	۲۲	۲۱	۲۰	۱۹	۱۸	۱۷	۱۶	۱۵	۱۴	۱۳	۱۲	۱۱	۱۰	۹	۸	۷	۶	۵	۴	۳	۲	۱		
1-05	x			x	x			x						x		x							x			x						۲	۴	۲۳۵	۴۳	باش‌کند		
1-06	x			x	x			x							x								x			x						۲	۶	۵۳۴	۱۰۱	باغچه جوق		
1-06																															۲	۶	۲۸	۶	بایندر			
1-05																																۲	۴	۵	خانسوار	پاسگاه ژاندارمری ساری		
1-06																							x		x							۱	۷	۱۲۶	۲۲	پره خود یک		
1-05																x								x									۲	۶	۹۰	۱۷	تازه کند	
1-H5								x							x																		۲	۶	۱۲۲	۲۰	تخته دوزی	
2-H5																x																	۲	۶	۱۲۱	۱۶	ترکمه	
3-G1																	x																۱	۷	۹۴	۱۹	تربان	
3-H1																x							x		x								۱	۷	۲۶۷	۳۸	تیکمه	
1-H4																x									x								۱	۶	۲۸۳	۴۵	تیکمه کرد	
1-H6																																	۱	۷	۳۴	۵	چارکش	
2-A 6																																	۱	۷	۵۳	۸	جاموس	
3-H1																																		۱	۷	۱۱۹	۲۰	جان عزیز
4-A 1																																		۱	۷	۱۴۷	۲۲	چمن لو
1-05																																	۲	۶	۹۳	۱۳	حسن شیری	
1-05				x	x																												۲	۵	۴۲۳	۵۹	خرمن پری	
1-H5	x			x		x																											۲	۶	۴۷۴	۷۹	د انالوی بزرگ	
1-H5	x			x		x																											۲	۶	۱۸۳	۳۴	د انالوی کوچک	
3-H1																																	۱	۷	۷۶	۱۳	درگاه قلی	
1-06				x		x																											۲	۶	۴۰۰	۷۵	سنگر	
1-06																																	۲	۶	۹۴	۱۹	شالگر	
4-A 1																																	۱	۶	۱۰۴	۱۷	شیخ علی جان	
1-06	x			x																													۱	۶	۴۲۹	۷۷	قرو خاج	
1-06				x	x			x																									۱	۵	۴۷۸	۸۸	قلعه جوق	
1-F6																																	۱	۷	۵۱	۷	قوری بلاغ	
1-H5					x																												۱	۶	۲۲۱	۴۱	قوری شکاک	
3-H1																																	۱	۷	۲۰	۴	کاروان قرآن	
1-06	x	x		x	x	x																											۲	۲	۶۴۶	۱۱۱	کتشیر تبه	
1-06				x																													۱	۵	۱۱۶	۲۵	کوسج	



شرح	تعداد خانوار	جمعیت	نهجست عمومی																																							
			موضوع	بهره‌دهی	آموزشی	کلیه خدمات	مساجد	ادوات	کتابخانه	سازمان	ادبانی	تعمیرات	معماری	سازمان	بازار	سازمان	سازمان	سازمان	سازمان	سازمان	سازمان	سازمان	سازمان	سازمان	سازمان																	
شرح	تعداد خانوار	جمعیت	۱	۲	۳	۴	۵	۶	۷	۸	۹	۱۰	۱۱	۱۲	۱۳	۱۴	۱۵	۱۶	۱۷	۱۸	۱۹	۲۰	۲۱	۲۲	۲۳	۲۴	۲۵	۲۶	۲۷	۲۸	۲۹	۳۰	۳۱	۳۲	۳۳	۳۴	۳۵	۳۶	۳۷			
شرکت خنک	۱	۹																																								
شعبه لوی سفلی	۱۱	۸۲																																								
شعبه لوی علیا	۱۷	۱۱۴																																								
شعبه حمزه لو	۳	۱۷																																								
شیرمحمد	۴	۳۵																																								
عزیزکندی	۳۹	۲۱۴																																								
توره آقاج	۱۴۶	۷۷۷																																								
تورماز	۱	۱۰																																								
تزل ونک	۲	۲																																								
قلعه جوق	۱۷	۱۰۰																																								
قوج کندی	۸۸	۴۷۸																																								
فورشاتلو	۲۲	۱۱۰																																								
قیاس	۳۵	۱۹۱																																								
گربلای باقر	۱۷	۱۰۱																																								
کریم آباد	۱۷	۱۰۶																																								
گچلر	۱۶	۹۱																																								
گیوان	۴۳	۲۱۱																																								
نازک سفلی	۱۱۸	۶۷۱																																								
نازک علیا	۳۸۱	۲۱۸۴																																								
وهران باغ	۴	۹																																								

تقسیم شهرستان ماباد به بخش‌های مختلف در استان  
 MAHABAD SHAHRESTAN - BY RELATED BAKHSHS AND DEHISTANS.



شماره 1  
 مرکز استان  
 ماباد

**SYMBOLS**

— — — — —	مرز بین استانها
—— ———	مرز شهرستانها
—— ———	مرز بخشها
—— ———	مرز دهستانها
●	مرکز شهرستان
○	مرکز بخش

شماره 1  
 APPROXIMATE SCALE

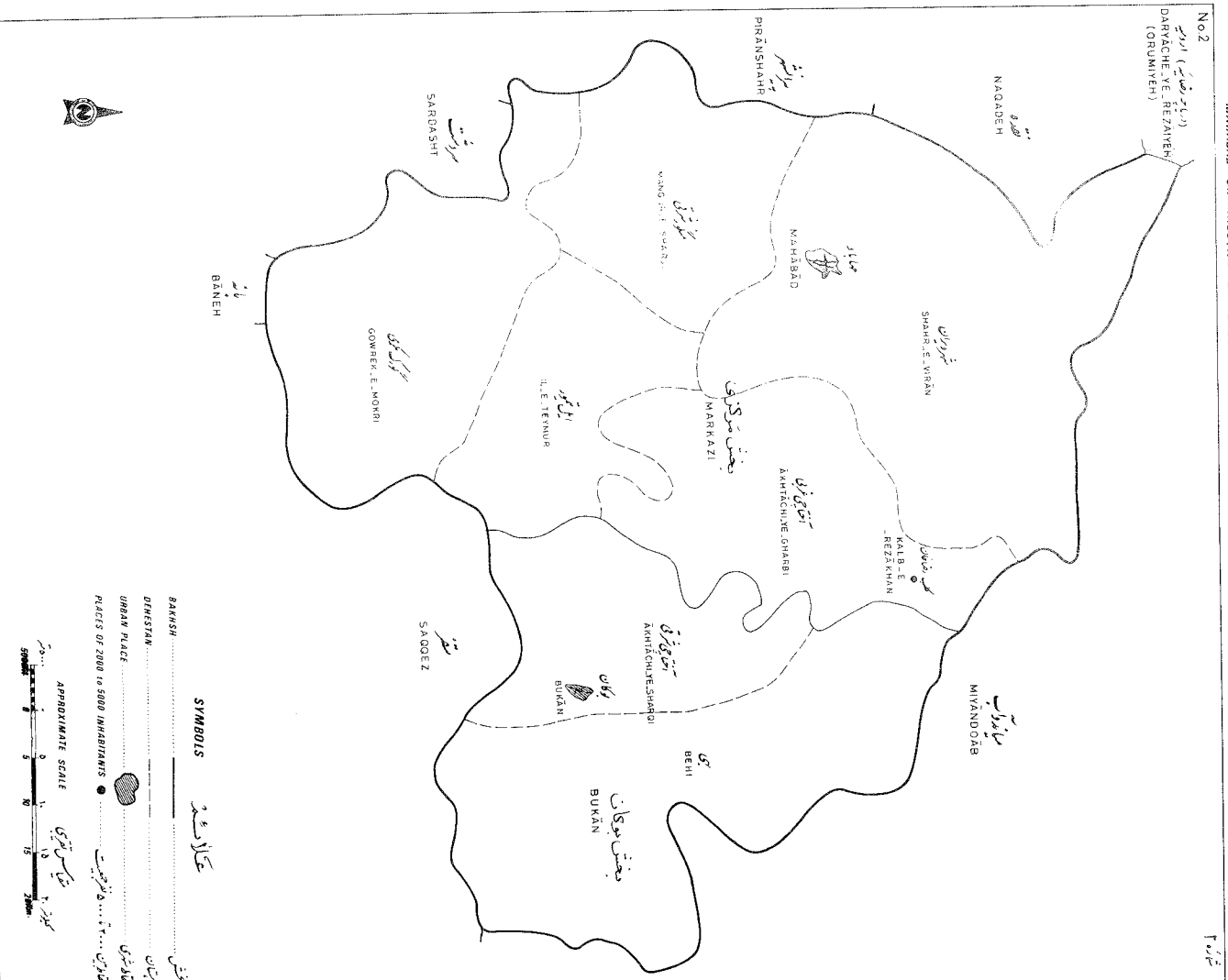
5000m 5 10 15 20  
 Km  
 5000m 5 10 15 20  
 Zkm

نقشه شهرستان مهاباد به تفکیک دهستانها - تعداد شهری و دهستانی ۲۰۰۰ تا ۵۰۰۰ نفر جمعیت (سرشماری آبان ماه ۱۳۲۵)

MARĀĀD SHAHRESTĀN - BY DEHĒSTĀNS. URBAN PLACES AND PLACES OF 2000 to 5000 INHABITANTS. November 1976

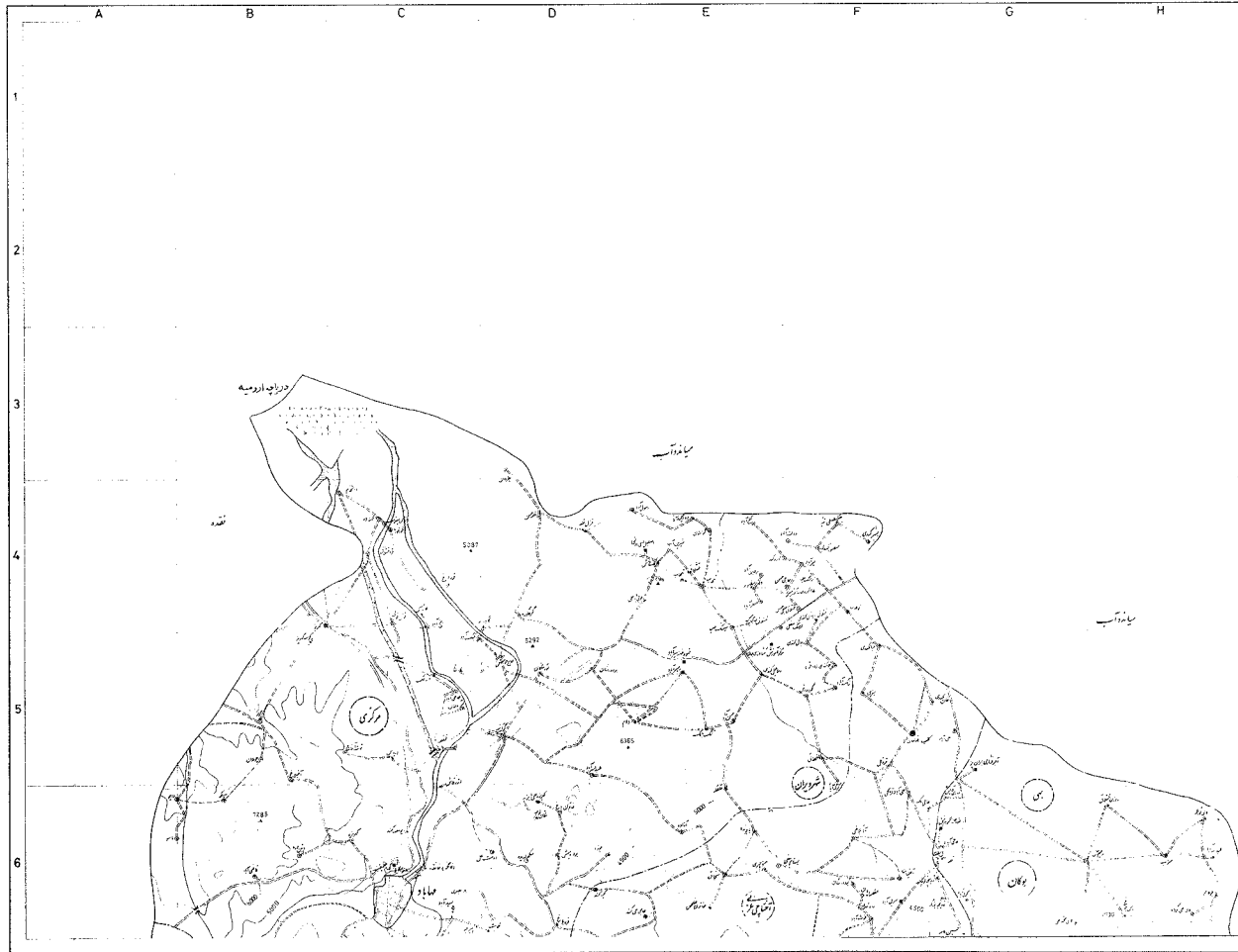
No 2

(دریاچه رضیه) دریاچه  
DARYACHE YE REZAYEH  
(ORUMIYEH)



Large scale maps of this shahrestan showing dehestans, places and roads at the time of the National Census of Population and Housing, November 1976, may be purchased from the Statistical Centre of Iran

نقشه‌های این شهرستان به تفکیک دهستانها و شهرها - تعداد شهری و دهستانی ۲۰۰۰ تا ۵۰۰۰ نفر جمعیت (سرشماری آبان ماه ۱۳۲۵) در دسترس است. این نقشه‌ها را می‌توان از مرکز آمار ایران خریداری کرد.



شهرستان ارومیه

سنگ

(Symbol: Circle with dot)	مکان
(Symbol: Square with dot)	تخت
(Symbol: Circle with cross)	مسجد
(Symbol: Circle with star)	مدرسه
(Symbol: Circle with triangle)	کتابخانه
(Symbol: Circle with square)	معماری
(Symbol: Circle with diamond)	سنگ مرمر
(Symbol: Circle with hexagon)	سنگ گرانیت
(Symbol: Circle with octagon)	سنگ آذرین
(Symbol: Circle with circle)	سنگ آهک
(Symbol: Circle with triangle)	سنگ ساینده
(Symbol: Circle with square)	سنگ چینی
(Symbol: Circle with diamond)	سنگ کاشی
(Symbol: Circle with hexagon)	سنگ شیشه
(Symbol: Circle with octagon)	سنگ فلز
(Symbol: Circle with circle)	سنگ پلاستیک
(Symbol: Circle with triangle)	سنگ بتن
(Symbol: Circle with square)	سنگ سفید
(Symbol: Circle with diamond)	سنگ سیاه
(Symbol: Circle with hexagon)	سنگ قرمز
(Symbol: Circle with octagon)	سنگ زرد
(Symbol: Circle with circle)	سنگ سبز
(Symbol: Circle with triangle)	سنگ آبی
(Symbol: Circle with square)	سنگ بنفش

شماره ۱۱۱۱۱

مقیاس ۱:۱۰۰۰





شماره ثبت	موتور	نمایندگی های اقتصادی و اجتماعی										خدمات پزشکی و آموزشی							نمایندگی های آموزشی و مذهبی					نمایندگی های عمومی				وضعیت	تعداد خانوار	شرح									
		بازار	تولیدی	تعمیراتی	فروش	تعمیراتی	تعمیراتی	تعمیراتی	تعمیراتی	تعمیراتی	تعمیراتی	تعمیراتی	تعمیراتی	تعمیراتی	تعمیراتی	تعمیراتی	تعمیراتی	تعمیراتی	تعمیراتی	تعمیراتی	تعمیراتی	تعمیراتی	تعمیراتی	تعمیراتی	تعمیراتی	تعمیراتی	تعمیراتی												
۲۷	۳۶	۳۵	۳۴	۳۳	۳۲	۳۱	۳۰	۲۹	۲۸	۲۷	۲۶	۲۵	۲۴	۲۳	۲۲	۲۱	۲۰	۱۹	۱۸	۱۷	۱۶	۱۵	۱۴	۱۳	۱۲	۱۱	۱۰	۹	۸	۷	۶	۵	۴	۳	۱۳۲۳۲۰	۱۹۸۸۰	شهرستان مهاباد		
																																		۱۶۱۵۹	۲۵۴۹	درستان آجایی شرقی			
2-F3	x			x																		x			x									۴۹۷	۷۴	آغ تقو			
2-G2														x	x										x									۲۲۱	۳۵	اسیوفه			
2-G2	x														x										x									۲۳۹	۳۶	انبار			
2-G2	x														x										x									۹۳	۱۰	اصول آباد			
2-G1				x											x										x										۱۸۸	۳۴	اسکوتان		
2-G2														x	x										x										۶۵۷	۱۰۴	اوج تپه		
2-F3	x																																			۱۶۳	۳۲	بوفدانی	
2-F3																																				۲۱۷	۲۶	پیتی	
2-G4																										x										۳۱۸	۴۹	تیت	
2-F2	x			x				x																		x										۴۴۷	۷۲	تازه قلعه	
2-F4																																				۳۷۳	۵۳	جمیوفه	
2-F2				x																																	۲۳۳	۳۳	چاه دین
2-G4		x																									x										۲۴۹	۴۱	حصار
2-G3	x					x																															۷۰۰	۱۲۲	حصاصان
2-G1																																					۳۰۶	۴۳	حصارلانی
2-F3																																					۳۴۴	۵۲	سارایسر
2-F2	x																																				۳۱۳	۵۸	رنگ علیا
2-G2	x	x				x	x	x																													۶۴۰	۱۰۴	رامیند
2-F4																																					۶۵۵	۴۲	سید آباد قادر
2-F3																																					۱۹۲	۲۷	سیف الدین علیا
2-F3	x	x																																			۱۸۹	۳۰	سیف الدین سفلی
2-G3	x	x																																			۲۹۵	۵۱	سیف لیر
2-F4		x																																			۵۶۴	۹۳	سهریکند
2-G2																																					۱۶۷	۴۸	سهر آباد
2-G3	x																																				۵۳۴	۸۶	علی آباد بوکان
2-G2	x																																				۱۶۱	۴۳	عاص آباد
2-F2																																					۱۳۶	۱۸	علی کند
2-F1	x																																			۱۸۳	۲۸	عبدالله تپه سی	



شرح	تعداد خانوار	جمعیت	فرق آلودگی آلودگی آلودگی	رشد طبیعی	تأسیسات عمومی			تأسیسات آموزشی و فرهنگی						خدمات پزشکی و درمانی						تأسیسات رفاهی اجتماعی						موقت
					آب سرد	آب گرم	برق	سازمان	کتابخانه	سازمان	کتابخانه	سازمان	کتابخانه	سازمان	کتابخانه	سازمان	کتابخانه	سازمان	کتابخانه	سازمان	کتابخانه	سازمان	کتابخانه			
بستان مدغلی	۵	۲۶	۲	۱	۱	۱	۱																	۳۷		
برده رشان	۸	۴۶	۲	۱	۱	۱	۱																	۳۱		
برهان	۳۴	۲۳۹	۲	۱	۱	۱	۱																	۳۵		
بیربیلی باغی	۶۸	۴۳۸	۲	۱	۱	۱	۱																	۳۴		
حسین مامه	۷۱	۴۶۷	۲	۱	۱	۱	۱																	۳۳		
حاجی لک	۱۲۱	۷۳۹	۲	۲	۴	۲	۲																	۳۲		
حاجی علی کند	۹۱	۶۷۲	۲	۱	۵	۲	۲																	۳۱		
حسین آباد	۳۳	۲۴۱	۲	۱	۲	۲	۲																	۳۰		
حاجی کند	۴۳	۲۶۶	۲	۱	۲	۲	۲																	۲۹		
خانکندی	۷۶	۵۰۷	۲	۲	۴	۲	۲																	۲۸		
خاتون خاص	۳۱	۲۳۱	۲	۱	۲	۲	۲																	۲۷		
خانقاه	۲۱	۱۳۱	۲	۱	۲	۲	۲																	۲۶		
خراسانه	۱۹	۱۰۵	۲	۱	۲	۲	۲																	۲۵		
داره گرد له	۲۶	۱۹۹	۲	۱	۲	۲	۲																	۲۴		
دوه شهری	۲۱	۱۴۱	۲	۱	۲	۲	۲																	۲۳		
درمان	۵۲	۳۰۸	۲	۱	۲	۲	۲																	۲۲		
سبزی	۶۸	۵۴۶	۲	۲	۴	۲	۲																	۲۱		
سن آق	۸۷	۵۵۴	۲	۱	۲	۲	۲																	۲۰		
سربیل آباد	۵۳	۲۷۴	۲	۱	۲	۲	۲																	۱۹		
سپولان	۳۷	۲۱۶	۲	۱	۲	۲	۲																	۱۸		
سیدان بلاغ	۱۶	۱۱۳	۲	۱	۲	۲	۲																	۱۷		
سیدآباد عزیزکند	۲۲	۱۷۸	۲	۱	۲	۲	۲																	۱۶		
سردآباد	۶۰	۴۰۶	۲	۱	۲	۲	۲																	۱۵		
شوریه	۱۲	۸۴	۲	۱	۲	۲	۲																	۱۴		
شمخ علی	۲۸	۱۹۳	۲	۱	۲	۲	۲																	۱۳		
شمزکند	۴۶	۱۱۱	۲	۱	۲	۲	۲																	۱۲		
علی آباد قره گل	۷	۲۳	۲	۱	۲	۲	۲																	۱۱		
عمیسی کند	۶۰	۳۷۳	۲	۱	۲	۲	۲																	۱۰		
عزیزکند	۴۳	۲۱۴	۲	۱	۲	۲	۲																	۹		
غوث آباد	۲۸	۱۸۲	۲	۱	۲	۲	۲																	۸		
																								۷		

موقت آبادی مؤقت	تأسیسات اقتصادی و اجتماعی							تأسیسات رفاهی اجتماعی							خدمات پزشکی و آموزشی							تأسیسات آموزشی و تفریحی							تأسیسات عمومی							نوع آب آلوده آلوده آلوده	جمعیت	تعداد خانوار	شرح
	تولید برق	تولید گاز	تولید سخت آب	تولید سخت آب گرم	تولید سخت آب گرم	تولید سخت آب گرم	تولید سخت آب گرم	تولید سخت آب گرم	تولید سخت آب گرم	تولید سخت آب گرم	تولید سخت آب گرم	تولید سخت آب گرم	تولید سخت آب گرم	تولید سخت آب گرم	تولید سخت آب گرم	تولید سخت آب گرم	تولید سخت آب گرم	تولید سخت آب گرم	تولید سخت آب گرم	تولید سخت آب گرم	تولید سخت آب گرم	تولید سخت آب گرم	تولید سخت آب گرم	تولید سخت آب گرم	تولید سخت آب گرم	تولید سخت آب گرم	تولید سخت آب گرم	تولید سخت آب گرم											
۴۷	۳۶	۴۵	۳۴	۳۳	۳۲	۳۱	۳۰	۲۹	۲۸	۲۷	۲۶	۲۵	۲۴	۲۳	۲۲	۲۱	۲۰	۱۹	۱۸	۱۷	۱۶	۱۵	۱۴	۱۳	۱۲	۱۱	۱۰	۹	۸	۷	۶	۵	۴	۳	۲	۱			
1-F5	x		x	x	x	x	x								x	x							x			x											قیانکندی		
1-F5	x														x	x										x											قره گل		
1-G6																																						قارینجه کوچک	
1-G6																																						قارینجه بزرگ	
2-D1	x															x										x											قنطره		
2-F1	x														x																						قلعه جوقه		
2-E2																																						قادر آباد	
2-F1																																					قوزغان		
2-F1	x																																				قازان سر		
1-F5	x	x																																			کلب رضاخان		
1-D6																x																					کیه کند		
2-E1																																					کلیجه		
2-E1																																					کانی کوتو		
2-F1	x																																				کهنه ملاتر		
2-F2	x																																				کوچک اوطنیتر		
2-F2	x																																				کانی قهقه		
2-F2	x																																				کهریز علی آقا		
2-F2																																					کانی طومار		
2-E3	x																																				کانی وشر		
1-E6																																					منوجهری		
2-G1	x	x																																			ملاتر		
1-F6																																					مقصود یان		
2-E2																																					نهند آباد		
2-E1																x																					یاد آباد علیا		
2-E1																																					یاد آباد سفلی		
																																					دوستان ایل تیمور		
2-D3	x																																				آچی دره		
2-E2	x																																				آبگلان		
2-E4																																					ادی بغداد		
2-C3																																					ایل تیمور		

ردیف	شرح	تعداد خانوار	جمعیت	تأمینات عمومی				تأمینات آموزشی و تفریحی				تأمینات اقتصادی و اجتماعی														
				برق	آب سرد	گاز	تلفن	سازمان ورزشی	کتابخانه	کانون فرهنگی	سازمان خیریه	سازمان خیریه	سازمان خیریه	سازمان خیریه	سازمان خیریه	سازمان خیریه										
۲۷	۱	۲	۳	۷	۶	۵	۴	۱۸	۱۷	۱۶	۱۵	۱۴	۱۳	۱۲	۱۱	۱۰	۹	۸	۷	۶	۵	۴	۳	۲	۱	
2-E3	باغچه	۸۴	۵۸۵																							
2-E3	باغ بلبل	۳۹	۳۰۷																							
2-D3	بره جو	۳۴	۲۷۰																							
2-D2	بزم	۶۷	۴۴۶																							
2-D2	بیمبیکانیل	۱۴	۱۶۹																							
2-B4	تمبه	۲۰	۱۸۱																							
2-E3	چهار بوار	۴۴	۳۰۴																							
2-O4	چهار گاه	۳۱	۲۸۳																							
2-E4	حمزه آباد	۲۳	۱۶۰																							
2-D3	خلیجان	۳۳	۲۷۶																							
2-C3	خال دلایل	۴۲	۳۰۸																							
2-E4	دروینان	۵۸	۳۶۵																							
2-E3	سرماغجه	۲۰	۱۳۸																							
2-D3	ساده آباد	۱	۱۴																							
2-D3	تخت یوسف	۲۳	۱۳۹																							
2-D3	شهرزور	۳۷	۳۰۰																							
2-E3	ساده گدی	۲۵	۱۸۸																							
2-E3	ضراقه	۳۳	۲۵۵																							
2-E3	علم آباد	۲۹	۲۰۳																							
2-E4	عینر آباد	۱۹	۲۴۴																							
2-E4	عین ملان	۷	۶۴																							
2-C2	قلعه تنه	۶۴	۴۵۶																							
2-D3	قویبانا	۴۶	۳۲۴																							
2-D3	قادر آباد	۱۷	۱۲۱																							
2-D3	قزل گنبد	۳۶	۲۲۲																							
2-E4	قلعه حوته	۵۰	۳۶۴																							
2-O3	قرارین	۵۷	۴۳۵																							
2-E4	قره داغ	۶۲	۱۳۰																							
2-E4	کوکله	۴۰	۲۳۱																							
2-E4	کوشکدره	۵۶	۳۸۸																							

شرح	تعداد خانوار	جمعیت	نوع راه				نیازات عمومی				نیازات آموزشی و تفریحی				خدمات پزشکی و دامپزشکی				نیازات ارتباطی و اجتماعی							میزان		
			آب سرد	آب گرم	راه آسفالته	راه خاکی	سپهر	سپهر	کتابخانه	کتابخانه	سینما	سینما	کلینیک	کلینیک	دندانپزشکی	دندانپزشکی	ساعت	ساعت	پست	پست	تلفن	تلفن	تلویزیون	تلویزیون				
کافی سبب	۷۹	۵۷۴	۲	۱	۶	۱																						۲۷
کورچی	۹	۹۳	۲	۱	۶	۱																						۲۶
کافی میسران	۲۰	۱۴۵	۲	۱	۶	۱																						۲۵
کتیکه	۵۱	۳۷۷	۲	۱	۴	۱																						۲۴
گنه دار	۲۵	۱۵۶	۲	۱	۴	۱																						۲۳
گلیهان	۵۴	۴۲۱	۲	۱	۶	۱																						۲۲
گونه برسان	۲۵	۱۱۱	۲	۱	۶	۱																						۲۱
گراوی	۱	۸۱	۲	۱	۶	۱																						۲۰
لا سه کلان	۲۸	۱۷۱	۲	۱	۱	۱																						۱۹
میره ده	۳۵	۲۷۳	۲	۱	۶	۱																						۱۸
دهستان بی																												
آجر فشاری ایران سبز	۵	۲۴	۵	۲	۶	۱																						۱۶
آغلایف	۷۵	۴۶۸	۲	۲	۵	۲																						۱۵
آغوان	۱۱۶	۶۶۵	۲	۱	۶	۱																						۱۴
اوزون عشلاق	۶۱	۳۵۹	۲	۲	۵	۲																						۱۳
ایلانی	۳۰	۲۱۶	۲	۱	۶	۱																						۱۲
ارمنی بلاغ	۷۶	۵۶۰	۲	۲	۵	۲																						۱۱
ارمنوس	۴۴	۲۶۵	۳	۱	۶	۱																						۱۰
ایونچی	۵۳	۳۱۴	۲	۱	۶	۱																						۹
اورتاکنه	۳۲	۲۰۶	۲	۱	۶	۱																						۸
احمد آباد	۴۰	۲۲۵	۲	۱	۵	۲																						۷
باغچه	۴۴	۲۶۷	۲	۱	۶	۱																						۶
برده زرد	۱۵۶	۶۶۲	۲	۱	۶	۱																						۵
ترکمانکوی	۵۸	۳۴۹	۲	۱	۴	۲																						۴
ترکاشه	۶۵	۵۵۴	۲	۱	۶	۱																						۳
نگان تبه	۱۳۸	۷۸۴	۲	۱	۶	۲																						۲
جوانمرد	۱۳۳	۸۵۲	۲	۱	۶	۲																						۱
جان بلاغ	۳۴	۲۱۹	۲	۱	۶	۱																						۰
چوگانلو	۲۷	۱۸۵	۲	۲	۶	۲																						۰









ردیف	شرح	تعداد فانلار	جمعیت	نوع راهبه		تأسیسات عمومی							تأسیسات آموزشی و پژوهشی					تأسیسات تفریحی و ورزشی					تأسیسات اقتصادی و اجتماعی						موقت						
				آب و برق	سخت	سخت	سهولت	تلفن	پست	کتابخانه	سازمان	موزه	مرکز تحقیقاتی	مدرسه	دانشگاه	بازار	کتابخانه	سازمان	سازمان	سازمان	سازمان	سازمان	سازمان	سازمان	سازمان	سازمان	سازمان	سازمان							
1	2	3	4	5	6	7	8	9	10	11	12	13	14	15	16	17	18	19	20	21	22	23	24	25	26	27	28	29	30	31	32	33	34	35	36
1	اتحادیه سازندگان	1	1																																
2	دانشگاه	1	1																																
3	دانشگاه	1	1																																
4	دانشگاه	1	1																																
5	دانشگاه	1	1																																
6	دانشگاه	1	1																																
7	دانشگاه	1	1																																
8	دانشگاه	1	1																																
9	دانشگاه	1	1																																
10	دانشگاه	1	1																																
11	دانشگاه	1	1																																
12	دانشگاه	1	1																																
13	دانشگاه	1	1																																
14	دانشگاه	1	1																																
15	دانشگاه	1	1																																
16	دانشگاه	1	1																																
17	دانشگاه	1	1																																
18	دانشگاه	1	1																																
19	دانشگاه	1	1																																
20	دانشگاه	1	1																																
21	دانشگاه	1	1																																
22	دانشگاه	1	1																																
23	دانشگاه	1	1																																
24	دانشگاه	1	1																																
25	دانشگاه	1	1																																
26	دانشگاه	1	1																																
27	دانشگاه	1	1																																
28	دانشگاه	1	1																																
29	دانشگاه	1	1																																
30	دانشگاه	1	1																																
31	دانشگاه	1	1																																
32	دانشگاه	1	1																																
33	دانشگاه	1	1																																
34	دانشگاه	1	1																																
35	دانشگاه	1	1																																
36	دانشگاه	1	1																																
37	دانشگاه	1	1																																

ردیف	شرح	تعداد خانوار	جیت	نوع ماده			نیمبرگ			کبیریزه			کبیریزه			تعداد
				فنی	بسته	کار	فنی	بسته	کار	فنی	بسته	کار	فنی	بسته	کار	
قره بلاغ	۲۷	۲۲۶	۲	۴	۲											
قره سغلی	۲۴	۱۵۷	۲	۷	۲											
قاضی آباد	۳۲	۱۸۱	۲	۴	۲											
تشلوق حاجی حسن	۳	۳۳	۲	۶	۲											
قوسی باباطی	۵۱	۴۳۷	۲	۶	۲											
تشلوق تلخاب	۴۵	۳۰۲	۲	۶	۲											
قرل قلعه	۸۵	۵۸۷	۲	۵	۲											
قلعه حسن	۶۶	۴۷۵	۲	۵	۲											
قم قلعه	۲۵۷	۱۵۹۳	۲	۴	۲											
قره خان	۴۴	۳۹۳	۲	۵	۲											
قره تشلاق	۱۵۴	۹۱۶	۲	۴	۲											
قره قووسی	۱۵۵	۱۰۵۶	۲	۴	۲											
قره داغ	۹۱	۵۷۱	۲	۴	۲											
کوخان	۱۰۸	۶۳۴	۲	۴	۲											
کپنه ده روم	۱۷	۱۲۵	۲	۷	۲											
کپیریزه علی بابیزد	۲	۸	۲	۵	۲											
کانتی صفی رشید	۲	۱۷	۲	۶	۲											
کوره خانه آرومیر	۶	۲۷	۲	۲	۲											
کپنه ده	۴۰	۲۲۸	۲	۴	۲											
کیک آباد	۴۶	۳۲۳	۲	۴	۲											
کوسه کپیریز	۱۸۳	۱۱۹۱	۲	۴	۲											
کپیریزه	۶۰	۴۰۹	۲	۵	۲											
گابیس	۴۸	۳۲۰	۲	۴	۲											
گرگی آباد	۶	۴۳	۲	۶	۲											
گوده رش	۴۹	۳۲۲	۲	۶	۲											
گوله	۲۴	۱۵۵	۲	۵	۲											
گنج آباد	۵۱	۲۸۵	۲	۴	۲											
گزلان	۱۰۴	۶۴۰	۲	۶	۲											
گوده مملوق	۳۸	۲۸۱	۲	۴	۲											
گوده گروه	۵۰	۳۷۵	۲	۵	۲											

شرح	تعداد خانوار	جمعیت	نوع آبدهی			وضع آبدهی	تأمینات عمومی							تأمینات ارتباطی اجتماعی							موقعیت	آب و برق								
			آبدهی کوره	آبدهی کوره	آبدهی کوره		بهره	سب	فشان	تام	درمان	درمان	درمان	درمان	درمان	درمان	درمان	درمان	درمان	درمان			درمان							
گابازله	۶۰	۳۵۲				۶																				۳۷				
گورآتیه	۱،۵۳	۱۲۷۱	۲	۲	۲	۶																								
لاچین	۳۴	۲۱۱				۱																								
ل...	۱۵	۷۲۷				۶																								
ملاکندی	۱۰۰	۷۱۴				۱																								
مرکز آموزش کشاورزی مهلباد	۴۵	۱۳۰				۲																								
مرحله ان آباد	۶۵	۴۲۸				۲																								
ماسوه	۱۸	۷۱۷				۱																								
منصهرکندی	۳۱	۱۳۸				۲																								
بروسف کند	۷۵	۵۴۲				۳																								
بغلیمنلی تپه	۲۴۹	۱۵۰۲				۲																								
دیرستان گورک کرگی	۳۰۱۰	۱۴۰۲۸				۲																								
آغه تعان	۴۰	۳۰۶				۲																								
اصحاب	۱۰	۸۶				۲																								
اوزن زائر	۵۹	۳۹۵				۲																								
ایراهیم حمام	۱۷	۲۲۱				۱																								
باغ سخخان	۲۱	۱۱۸				۲																								
بهرام آباد	۱۷	۱۵۴				۱																								
باشهر	۲۱	۱۵۱				۲																								
سیریهبا، الدین	۲۳	۱۶۱				۲																								
دیوانده	۲	۱۵				۴																								
خورخوره	۶۶	۴۴۷				۲																								
زند، ه تول	۳۳	۲۵۲				۲																								
زایوه کوه	۵۱	۳۲۲				۲																								
زیباندول	۴۷	۳۰۷				۲																								
سینهمار	۷۲	۴۵۱				۱																								
سازمه	۶۵	۴۴۳				۱																								
سرد کوه دهان	۶۳	۴۴۵				۲																								
نور کوه	۱۳	۱۰۲				۲																								

موقت	تأسیسات اقتصادی و اجتماعی								تأسیسات ارتباطی و اطلاعاتی							خدمات پزشکی و آموزشی							تأسیسات انرژی و صنعتی						شرح	تعداد خانوار	جهت
	تولید انرژی	تعمیرات	بنای	تعمیرات	تعمیرات	تعمیرات	تعمیرات	تعمیرات	تعمیرات	تعمیرات	تعمیرات	تعمیرات	تعمیرات	تعمیرات	تعمیرات	تعمیرات	تعمیرات	تعمیرات	تعمیرات	تعمیرات	تعمیرات	تعمیرات	تعمیرات	تعمیرات	تعمیرات	تعمیرات	تعمیرات	تعمیرات			
2-B4	x	x		x	x																					۵۵۱	۱۲	قوزلوی علیا			
2-C3				x																						۴۶۳	۶۸	قوزلوی سفلی			
2-B5														x		x										۲۸۷	۳۷	قوری - ایو بالا			
2-B5	x	x			x	x									x	x										۳۸۷	۶۰	قوری - ایو پایین			
2-D5				x	x									x	x											۵۷۳	۷۲	قالیوی رسول آغا			
2-D4			x	x										x	x										x	۳۴۰	۵۰	قالیوی سخان			
2-D5	x													x	x											۱۲۶	۲۲	قره قاپی			
2-D4					x									x	x											۵۷۲	۸۳	قالیوی زندان			
2-A3	x													x												۹۷	۱۵	کاریک			
2-A4																										۶۶	۸	کاشی رنگه			
2-B4	x																									۱۳۶	۱۴	کیلان			
2-C3	x													x												۲۴۵	۲۷	کهنه ده			
2-B4	x																									۱۶۳	۵۷	کیرات			
2-C4	x	x			x	x								x	x											۱۶۱	۲۱	کاولان سفلی			
2-B4														x	x											۲۱۷	۲۴	کاولان بالا			
2-B5														x												۱۱۸	۱۶	کاشی سفید			
2-B5														x	x											۲۵۵	۳۶	کاشی رشر			
2-E6	x													x	x											۳۵۴	۵۰	کاشی درین			
2-D5	x													x	x											۱۷۰	۲۱	کرده کاشی			
2-A3	x			x										x	x											۲۸۶	۳۴	کاشی علیا			
2-A3	x			x										x	x											۳۴۰	۳۶	کاشی سفلی			
2-C4	x			x		x								x	x											۱۸۶	۵۳	گل تله			
2-C4	x			x										x	x											۳۱۵	۵۰	گامیشان			
2-C5	x													x	x											۲۶۰	۳۱	گردن نیلان			
2-D6	x													x	x											۲۵۲	۳۲	کلیولان علیا			
2-E6	x			x		x								x	x											۶۱۷	۶۶	کلیولان سفلی			
2-D5	x													x												۱۳۲	۲۱	کرکه			
2-C6	x													x												۲۸۲	۳۱	کندمان			
2-A3														x	x											۲۴۱	۳۴	میرا - ده			
2-B3	x													x	x											۶۱	۱۰	مجمیع آببار			

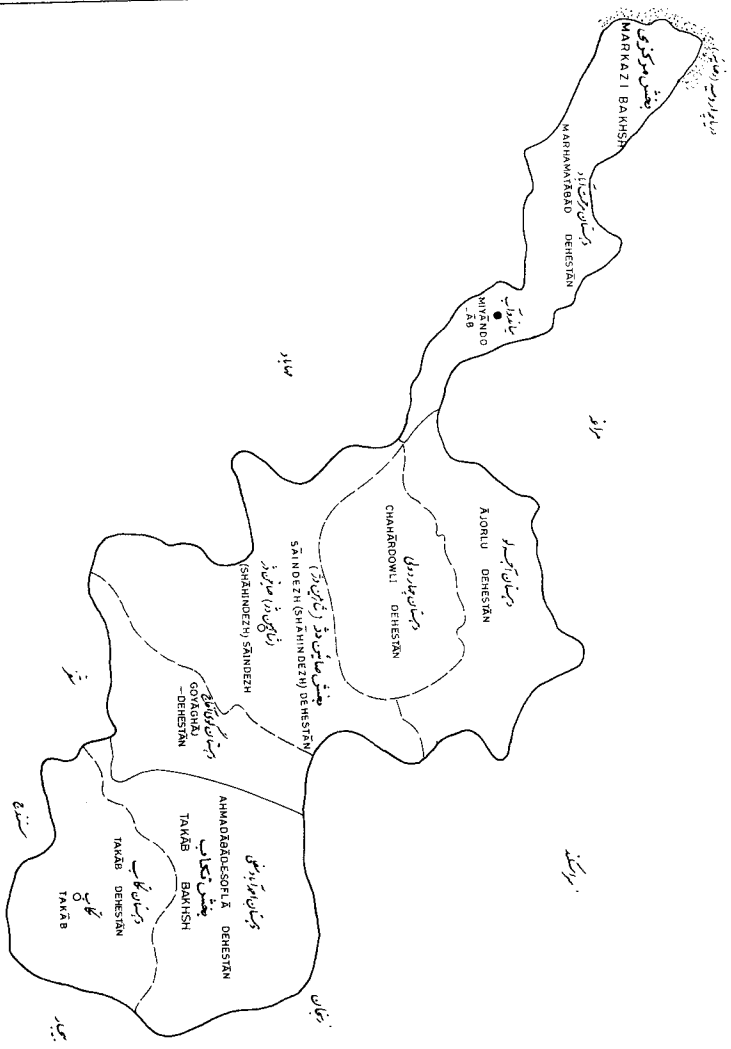









منطقه شہزادان باخشاں و دہستان  
MUNDOG SHAHRESTAN - BY RELATED BAKHS'S AND DEHSTANS.



- SYMBOLS**
- INTERNATIONAL BOUNDARY
  - SHAHRESTAN BOUNDARY
  - BAKHSH BOUNDARY
  - DEHSTAN BOUNDARY
  - SHAHRESTAN CENTER
  - BAKHSH CENTER

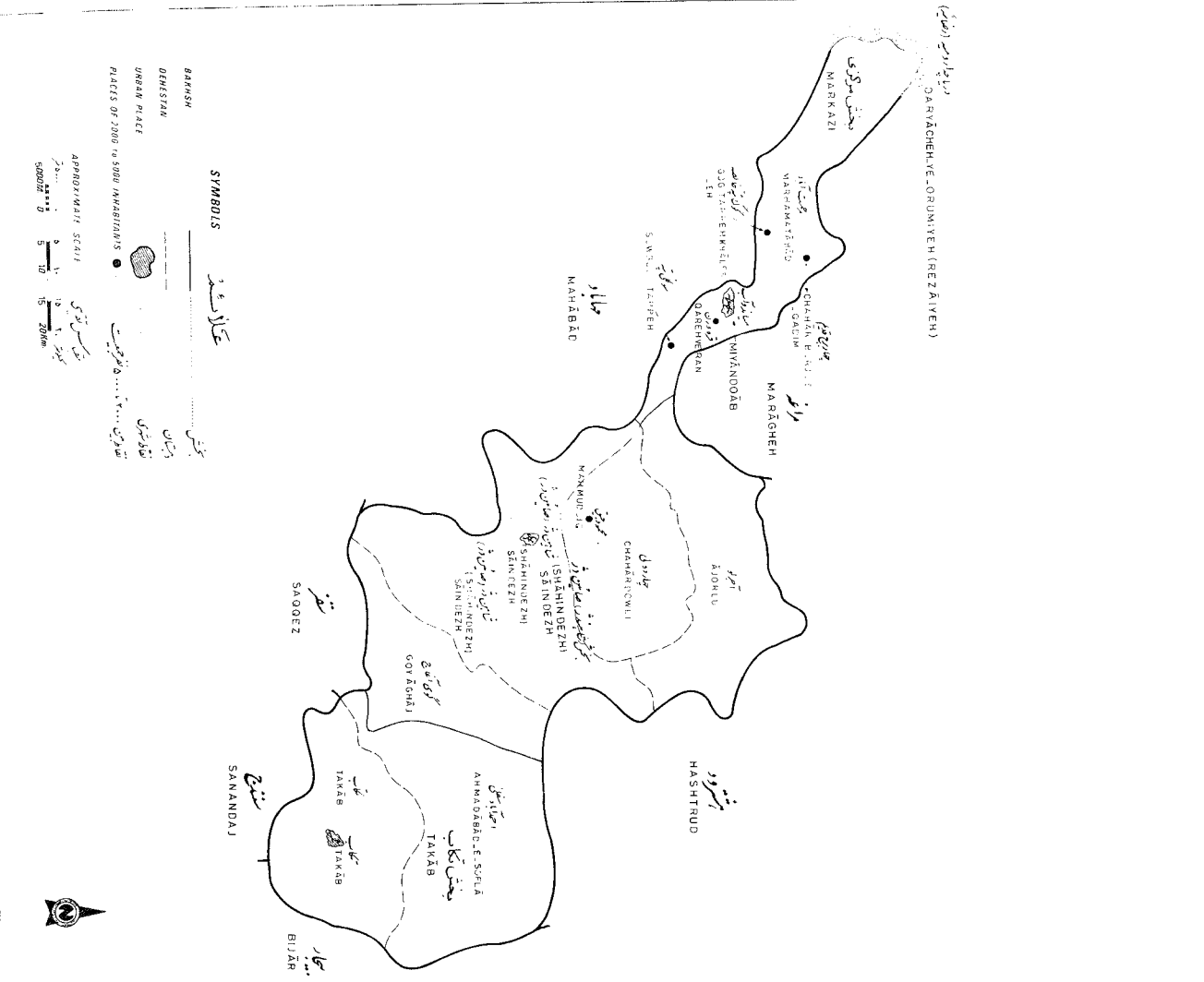


شهرستانهای میاندوآب - تقاطع شهری و روستایی ۲۰۰۰ تا ۵۰۰۰ نفر جمعیت (روستاهای ۲۰۰ تا ۵۰۰ نفر جمعیت)

MIYANDOAB SHAHRESTAN - BY DEHSTAN'S. URBAN PLACES AND PLACES OF 2000 to 5000 INHABITANTS. November/1976

No 2

شماره ۲

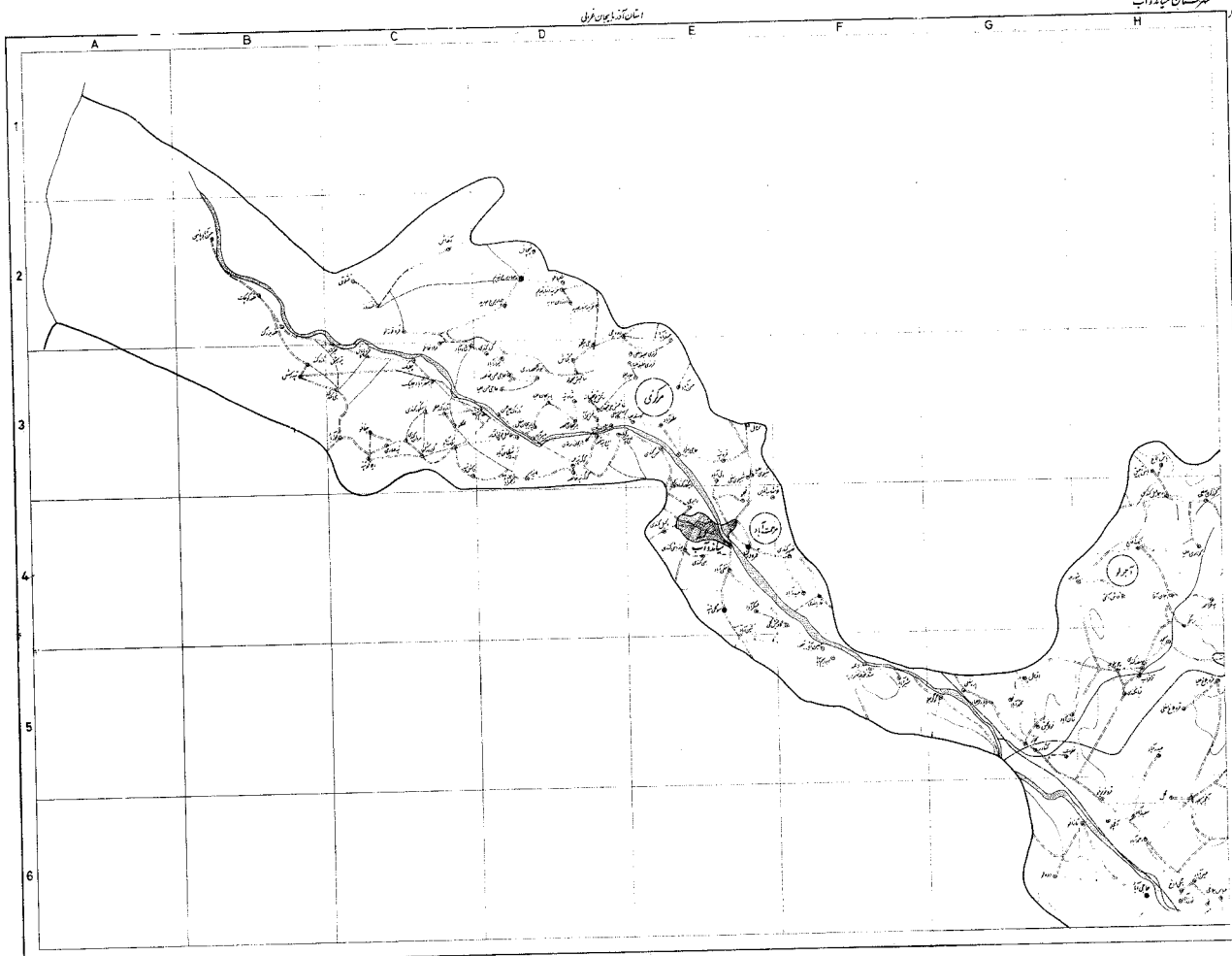


The geostat. maps of this sheet, showing delimitations of cities and roads at the time of the National Census of Population and Housing, November/1976, may be purchased from the Statistical Centre of Iran

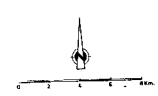
شماره ۲ از نقشه‌های آماری شهرستان میاندوآب در زمان سرشماری جمعیت و مسکن و سرانه در نوامبر ۱۳۵۵ (۱۹۷۶ میلادی) میسر می‌گردد. این نقشه‌ها را می‌توان از مرکز آمار ایران تهیه کرد.

نهرستان عابدآب

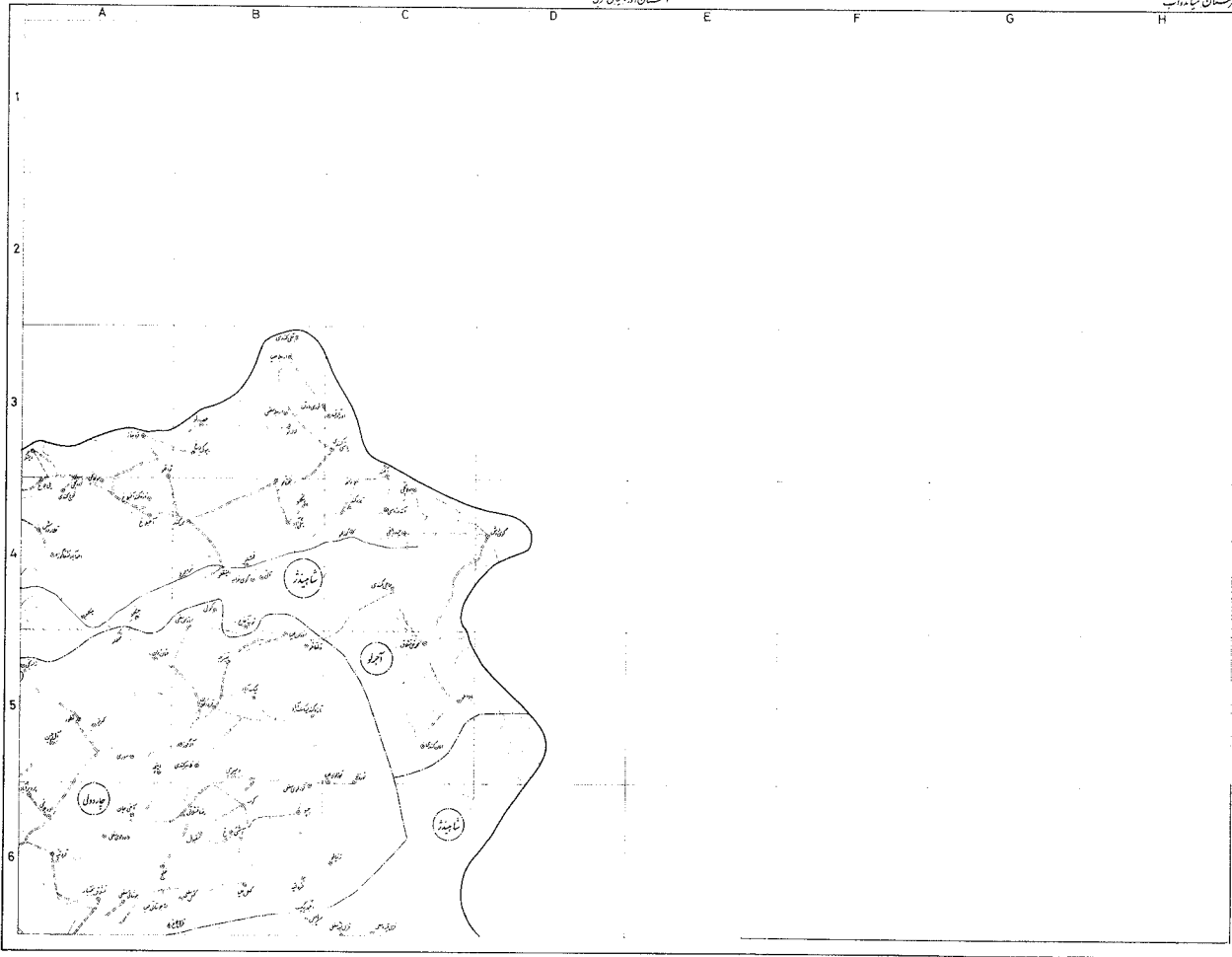
استان آذربایجان شرقی



- تسمیة
- شهر
  - شهرک
  - کلبه
  - مکتب
  - کادو
  - کلبه
  - چاه
  - پل
  - جاده آسفالته
  - جاده خاکی
  - جاده ترانزیت
  - راه ترانزیت
  - راه روستایی
  - راه آبی
  - بازار
  - سکونتگاه غیررسمی
  - کلبه
  - سنگ
  - نقشه
  - چاه
  - پل
  - فرماندگی
  - کلبه
  - سکونتگاه غیررسمی
  - سنگ
  - نقشه



نقشه



تاریخ: ۱۳۸۳

- جهت شمال
- خط مرز استانی
- خط مرز شهرستانی
- خط مرز روستایی
- جاده ملی
- جاده استانی
- جاده شهرستانی
- جاده روستایی
- کانال آبیاری
- رودخانه
- تالاب
- چاه
- چشمه
- سد
- مخزن
- آبشار
- پل
- خط انتقال انرژی
- خط انتقال اطلاعات
- خط راه‌آهن
- جاده
- ساختمان
- پوشش گیاهی
- آب



مقیاس: ۱:۵۰,۰۰۰  
 ۱ ۴  
 ۳ ۲  
 ۵۰۰ متر















ردیف	توضیحات	کد	پهلو	نوع	تأمینات عمومی				تأمینات آموزشی و مذهبی						خدمات پزشکی و درمانی						تأمینات اجتماعی و رفاهی						جمعیت	تعداد خانوار	شرح							
					برق	تعمیرات	پارکینگ	بازسازی	سایه	تعمیرات	سایه	تعمیرات	سایه	تعمیرات	سایه	تعمیرات	سایه	تعمیرات	سایه	تعمیرات	سایه	تعمیرات	سایه	تعمیرات	سایه	تعمیرات				سایه						
۱	۲	۳	۴	۵	۶	۷	۸	۹	۱۰	۱۱	۱۲	۱۳	۱۴	۱۵	۱۶	۱۷	۱۸	۱۹	۲۰	۲۱	۲۲	۲۳	۲۴	۲۵	۲۶	۲۷	۲۸	۲۹	۳۰	۳۱	۳۲	۳۳	۳۴	۳۵	۳۶	
	همچنان	۱۷۵	۹۳۵	۲	۱	۶	۱																													
	پارکینگز	۱۳۹	۷۲۰	۲	۱	۶	۱																													
	پنکی کسند	۶۴	۳۴۱	۲	۱	۶	۱																													
	دوستان تکاب	۳۴۸۹	۱۸۶۱۶						۱	۳	۱	۱۷	۳۵																							
4-D4	آفتابک	۳۱	۱۴۷	۲	۱	۶	۱																													
4-F5	آفتابک	۴۶	۲۳۵	۲	۱	۶	۱																													
4-B3	آلا سفل	۵۳	۲۶۷	۲	۱	۶	۱																													
4-F4	اوتولیک	۳۳۰	۱۸۷۸	۲	۱	۶	۱																													
4-F3	باد خرید	۳۳	۱۸۹	۲	۱	۶	۱																													
4-G3	بد رلو	۵۵	۳۱۹	۲	۱	۶	۱																													
4-F4	باد محمود	۷۷	۴۴۶	۲	۱	۶	۱																													
4-F4	پهلوان	۵۷	۳۶۴	۲	۱	۶	۱																													
4-F5	باشه کیور	۴۵	۲۹۰	۲	۱	۶	۱																													
4-B5	تیمسور	۷۵	۳۴۴	۲	۱	۶	۱																													
4-G4	تمامی	۱۴۴	۷۵۶	۲	۱	۶	۱																													
4-F5	چپ د ره	۱۰۹	۵۳۲	۲	۱	۶	۱																													
4-B4	چهار رقمه	۳۰	۱۶۲	۲	۱	۶	۱																													
4-F4	حاجی بابا سفلی	۵۰	۲۴۸	۲	۱	۶	۱																													
4-F5	حاجی بابا علیا	۱۰۶	۵۵۴	۲	۱	۶	۱																													
4-F5	حاجی بابا وسطی	۱۰۸	۵۶۰	۲	۱	۶	۱																													
4-B4	د اس بلاغ	۱۱۱	۶۲۲	۲	۱	۶	۱																													
4-D4	د روپس رن	۳۱	۱۵۵	۲	۱	۶	۱																													
4-G5	د وړیا س	۲۴۳	۱۲۷۶	۲	۱	۶	۱																													
4-B3	ساری جنو	۵۱	۲۹۵	۲	۱	۶	۱																													
4-D4	ساری مورخان	۳۸	۱۸۱	۲	۱	۶	۱																													
4-G5	سپیل	۲۱۴	۱۲۲۰	۲	۱	۶	۱																													
4-D5	غلی آباد روه	۴۹	۱۸۶	۲	۱	۶	۱																													
4-F3	صیر آباد	۶۵	۳۱۱	۲	۱	۶	۱																													
4-F4	تیمسور	۶۱	۴۹۷	۲	۱	۶	۱																													

شهرستان میانسدآب

شرح	تعداد خانوار	جمعیت	نوع آبادی	ناحیه	بخش	تأسیسات عمومی														تأسیسات آموزشی و تفریحی						تأسیسات بهداشتی						تأسیسات اقتصادی و اجتماعی							
						آب سرد	آب گرم	برق	تلفن	سازمان	سازمان	سازمان	سازمان	سازمان	سازمان	سازمان	سازمان	سازمان	سازمان	سازمان	سازمان	سازمان	سازمان	سازمان	سازمان	سازمان	سازمان	سازمان	سازمان	سازمان	سازمان	سازمان	سازمان	سازمان					
۱						۷	۸	۹	۱۰	۱۱	۱۲	۱۳	۱۴	۱۵	۱۶	۱۷	۱۸	۱۹	۲۰	۲۱	۲۲	۲۳	۲۴	۲۵	۲۶	۲۷	۲۸	۲۹	۳۰	۳۱	۳۲	۳۳	۳۴	۳۵	۳۶	۳۷			
قراقره	۱۰۹	۵۷۸	۲	۲	۲																																		
قرخلو	۱۶۱	۱۰۰۶	۲	۴	۲																																		
فرهبا	۳۱	۱۷۰	۱	۲	۲																																		
فرهبا ترک	۶۳	۳۰۱	۲	۲	۲																																		
قلعه جوق	۹۱	۴۵۳	۱	۲	۲																																		
توجه	۱۱۵	۵۹۴	۱	۲	۲																																		
کریم آباد	۳۲	۱۵۸	۱	۲	۲																																		
گسز دره	۸۱	۴۲۳	۱	۲	۲																																		
گل در سفلی	۴۹	۲۳۸	۱	۲	۲																																		
گل در علیا	۱۴۲	۶۸۰	۱	۲	۲																																		
نخود دره	۲۹	۱۴۳	۱	۲	۲																																		
بلغون آغاج	۳۰۰	۱۶۰۰	۱	۲	۲																																		
پیرلو	۴۳	۲۲۸	۱	۲	۲																																		
دوستان چهاردولی	۳۶۳۲	۲۰۶۷۸	۳	۱	۱																																		
آشتی بلاغ	۴۹	۳۰۷	۱	۲	۲																																		
آشجولو	۶۰	۳۲۵	۲	۵	۲																																		
آغچه مسجد	۱۱۷	۶۱۴	۲	۲	۲																																		
آلا گسوز	۴۳	۲۳۲	۱	۲	۲																																		
آلچین	۸۷	۵۴۶	۱	۵	۲																																		
احمد آباد	۱۵۲	۸۶۳	۲	۴	۲																																		
احمد بیک	۲۴	۱۶۹	۱	۲	۲																																		
اخ جان	۵۴	۳۲۳	۲	۲	۲																																		
اوزان سفلی	۵۵	۲۹۲	۱	۲	۲																																		
اوزان علیا	۲۸	۱۷۲	۱	۲	۲																																		
اویلائی	۲۳	۱۵۶	۱	۲	۲																																		
اینچه	۳۵	۱۸۴	۲	۲	۲																																		
پرویز آباد	۳۰	۱۶۰	۱	۲	۲																																		
تازه کند لیک آباد	۳۰	۱۸۶	۱	۲	۲																																		
جوشاق سفلی	۲۱	۱۲۵	۱	۲	۲																																		



شماره پرونده	تأسیسات اقتصادی و اجتماعی										تأسیسات رفاهی اجتماعی										تأسیسات آموزشی و فرهنگی										تأسیسات عمومی										وضع آب و هوا	وضع آب و هوا	جمعیت	تعداد خانوار	شرح
	سختی	تولیدی	تولیدی	تولیدی	تولیدی	تولیدی	تولیدی	تولیدی	تولیدی	تولیدی	تولیدی	تولیدی	تولیدی	تولیدی	تولیدی	تولیدی	تولیدی	تولیدی	تولیدی	تولیدی	تولیدی	تولیدی	تولیدی	تولیدی	تولیدی	تولیدی	تولیدی	تولیدی	تولیدی	تولیدی	تولیدی	تولیدی	تولیدی	تولیدی	تولیدی	تولیدی	تولیدی								
1-G3	x	x	x	x	x	x	x	x	x	x	x	x	x	x	x	x	x	x	x	x	x	x	x	x	x	x	x	x	x	x	x	x	x	x	۱۰۹۸	۲۸۵	نساور								
2-B6					x																													۲۹۹	۴۸	کویه									
2-B4																																		۱۰۱	۱۲	کوی									
2-A5					x																													۲۵۴	۵۰	کهریز									
2-B6	x				x																													۲۸۸	۴۷	کهن سفلی									
2-B6					x	x																												۲۵۸	۳۸	کهن علیا									
1-H6					x																													۱۶۸	۲۸	کل									
2-B5																																		۲۰۰	۳۱	لیک آباد									
2-A5																																		۱۷۴	۳۰	محللو									
4-A1	x	x	x	x	x	x	x	x	x																									۲۲۸۲	۴۲۱	محمود جیبی									
4-A1					x																													۲۷۰	۴۹	محمود جیبی کهنه									
2-B6	x				x																													۱۳۸	۲۸	مقبول									
2-C5					x																													۲۸۴	۳۹	نوروز لو									
1-H6	x																																	۲۱۱	۳۴	نوروز آباد									
1-H6	x				x																													۳۲۵	۶۱	بینگی آباد									
1-H6					x																													۳۸۵	۶۸	بینگی ارغ									
درهستان صاحبین درهستان دره																												۱۹۵۸۶	۳۵۲۵																
4-B2		x			x																													۳۱۱	۵۳	آغا جاری									
4-A1	x				x																													۳۹۵	۶۸	آغ تپه									
1-H6	x																																	۱۱۶	۲۲	احمد آباد راش کسن									
4-C1					x																													۴۵۲	۸۶	آلی بالنتا									
4-B1					x																													۹۳	۱۹	اوغ چی									
4-A4					x																													۳۱۲	۵۹	باغ سفلی									
4-A4					x	x																												۲۱۶	۴۲	باغ علیا									
4-B1																																		۱۵۸	۳۳	باغ لوجه									
3-H1					x																													۴۰۴	۷۰	بی بی کند									
4-C2																																		۲۷۸	۴۵	بی جاچی									
4-B2					x	x																												۲۵۷	۵۰	ترک ویران									
4-A3					x																													۲۲۸	۴۱	چراغ ابدال									

تاریخ ثبت	تأسیسات اقتصادی و اجتماعی												تأسیسات بهداشتی و درمانی									تأسیسات آموزشی و فرهنگی							تأسیسات عمرانی								مجموعه	تعداد خانوار	شرح
	نقشه	آب آشامیدنی	تفویضات	مصارف	تعمیرات	گاز	تولید برق	تعمیرات	تعمیرات	تعمیرات	تعمیرات	تعمیرات	تعمیرات	تعمیرات	تعمیرات	تعمیرات	تعمیرات	تعمیرات	تعمیرات	تعمیرات	تعمیرات	تعمیرات	تعمیرات	تعمیرات	تعمیرات	تعمیرات	تعمیرات												
۳۷-۱۱۶	x																											۲	۲	حاجی آباد									
۳-۱۱۶		x																											۲	۲	حسنلو								
۴-۸۳																													۲	۲	حسین آباد								
۳-۱۱۲																													۲	۲	حسین آباد								
۴-۸۱																													۲	۱۹	خاتون آباد								
۴-۸۱																													۲	۵۶	خرم ده								
۴-۱۱۲																													۲	۵۰	خواجینو								
۴-۱۱۲																													۲	۴۲	خولینه								
۳-۱۱۱	x		x																										۲	۸۸	د ابن کسن								
۱-۱۱۶																													۲	۴۴	د وولو								
۱-۱۱۲	x																												۲	۴۳	زید کنیدی								
۳-۱۱۲																													۲	۹	سرچاوه								
۴-۸۲																													۲	۲۱	ساروجستلی								
۴-۸۱																													۲	۸۹	ساروجعلیا								
۴-۸۲																													۲	۵۷	طوسار آغاچ								
۳-۱۱۱																													۲	۲۶	عباس آباد								
۴-۱۱۲																													۲	۱۲	عقریلو								
۴-۱۱۲																													۲	۳۱	علی آباد								
۴-۱۱۱																													۲	۲۳	فتح آباد								
۱-۱۱۶																													۲	۹۶	قازانلو								
۳-۱۱۱																													۲	۵۵	قاضی اخوی								
۴-۱۱۲																													۲	۵۵	قزل قبر								
۲-۱۱۶																													۲	۴۳	قزل قبه سنلی								
۱-۱۱۱																													۲	۷۹	قزل قبه علیا								
۲-۱۱۶																													۲	۴۷	قزل قبه وسطی								
۴-۱۱۲																													۲	۲۳	قوزلوجه								
۴-۱۱۳	x																												۲	۲۴۲	قوزلوی امشار								
۴-۱۱۲	x																												۲	۴۲	مویحییق								
۱-۸۲																													۲	۷۴	فیبر کوریسی								
۴-۱۱۱																													۲	۱۹	کران								



شماره ثبت	شرح	تعداد	قیمت	نوع		نوع		نوع		نوع		نوع		نوع		نوع		نوع		نوع		نوع	
				آبادی	تولیدی	کشور	تولیدی	کشور	تولیدی	کشور	تولیدی	کشور	تولیدی	کشور	تولیدی	کشور	تولیدی	کشور	تولیدی	کشور	تولیدی	کشور	تولیدی
3-B1	فولاد کربن	۶۴	۵۱۰	۲	۱	۶	۱																
4-A3	کربن فولاد	۶۴	۱۳۸	۲	۱	۶	۱																
4-B1	فولاد کربن	۴۴	۲۵۹	۲	۱	۶	۱																
4-A4	کربن فولاد	۴۴	۱۸۰	۲	۱	۶	۱																
4-B1	با آهن	۸۱	۴۸۹	۲	۱	۶	۱																
4-B3	معمول آلیاژ با آلومین	۲۳	۱۲۶	۲	۱	۶	۱																
4-A3	معمول آلیاژ سنگین	۲۵	۱۴۵	۲	۱	۶	۱																
4-A1	مستقیم آلیاژ	۲۶	۱۸۱	۲	۱	۶	۱																
4-C2	معمول	۱۱۷	۶۴۱	۲	۱	۶	۱																
3-B1	معمول کربن	۳۵	۱۹۷	۲	۱	۶	۱																
2-B6	معمول کربن	۴۶	۲۳۵	۲	۱	۶	۱																
4-C2	با آهن	۵۰	۲۶۴	۲	۱	۶	۱																
3-B1	معمول آلیاژ	۱۰	۷۰	۲	۱	۶	۱																
4-B1	با آهن	۲۵۰	۱۴۶۶	۲	۱	۶	۱																
4-B1	فولاد کربن	۳۱۴	۱۷۵۲	۲	۱	۶	۱																
4-A4	معمول آلیاژ	۲۰	۹۲	۲	۱	۶	۱																
4-A3	بنگینه	۹۲	۴۴۱	۳	۱	۶	۱																
	در استان گوی آذربایجان	۱۴۴۶	۷۳۵۲																				
4-D2	با آهن	۲۵	۱۵۱	۲	۱	۶	۱																
4-C3	اینجه	۵۱	۲۷۶	۲	۱	۶	۱																
4-C3	با آهن	۵۹	۳۰۹	۲	۱	۶	۱																
4-C2	با آهن	۱۹	۹۲	۲	۱	۶	۱																
4-A4	سرد	۲۹	۱۶۲	۲	۱	۶	۱																
4-D4	سرد	۵۲	۲۶۶	۲	۱	۶	۱																
4-C2	سرد	۳۰	۱۲۵	۲	۱	۶	۱																
4-D1	با آهن	۲۰	۲۱۹	۲	۱	۶	۱																
4-B4	سنگ فولاد	۳۷	۱۹۵	۲	۱	۶	۱																
4-B4	با آهن	۲۵	۱۱۹	۲	۱	۶	۱																
4-C3	سرد کربن	۴۱	۲۰۵	۲	۱	۶	۱																

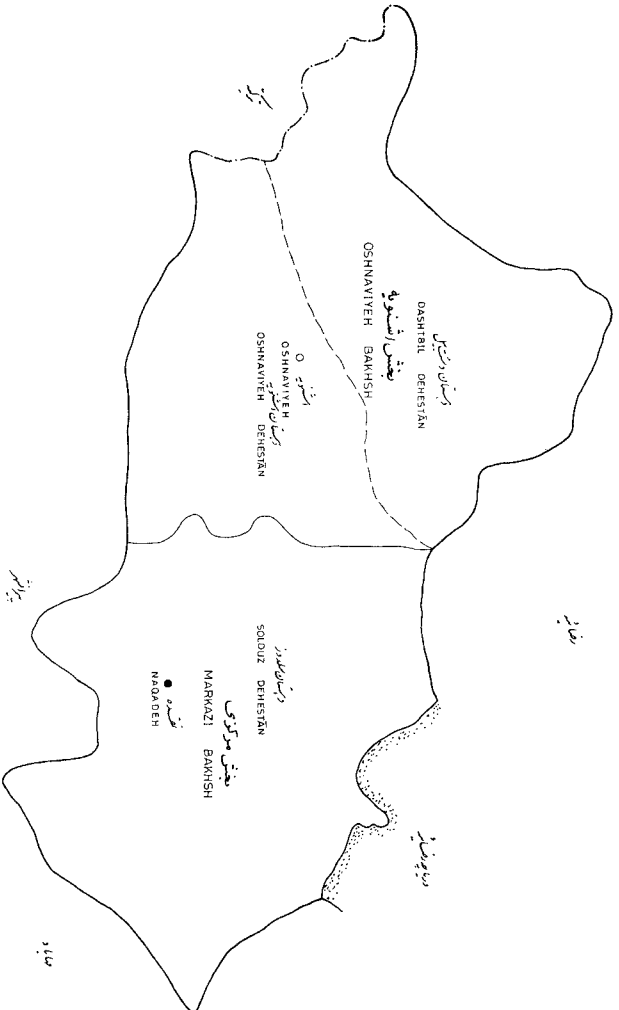


شرح	تعداد خانوار	جمعیت	نوع			تأسیسات عمومی			تأسیسات آموزشی و تفریحی			تأسیسات ارتباطی و اجتماعی			تأسیسات اقتصادی و اجتماعی			موقعیت آبادی	
			آبادی دائمی	آبادی فصلی	موتور	سبک	خانوار	مدرسه	کتابخانه	سینما	تفریح	سایر	تلفن	پست	پست	پست	پست		پست
بهرش	۴۱	۲۹۰	۲	۲	۲														آبادی
بهرش تازه‌نگد	۵۳	۳۶۶	۲	۲	۲														آبادی
چهارساری	۲۱	۱۶۵	۲	۲	۲														آبادی
تقی‌آباد	۳۱۰	۱۸۱۷	۲	۲	۲														آبادی
چارجلو	۱۰۹	۶۸۲	۲	۲	۲														آبادی
جعفرآباد	۶۴	۴۳۷	۲	۲	۲														آبادی
جعفرآباد چلیک	۶۶	۳۷۰	۲	۲	۲														آبادی
جواد ی چهارساری	۱۱۸	۷۸۵	۲	۲	۲														آبادی
چهارسرخ جدید	۱۵۱	۷۶۷	۲	۲	۲														آبادی
چهارسرخ قدیم	۴۹۳	۲۶۷۱	۲	۲	۲														آبادی
چغاقلو	۳۹	۲۹۶	۲	۲	۲														آبادی
چلیک	۱۹۶	۱۰۳۶	۲	۲	۲														آبادی
حاجی به‌سزاد	۱۹۴	۱۱۹۸	۲	۲	۲														آبادی
حاجی حسن خالصه	۵۶	۳۲۲	۲	۲	۲														آبادی
حاجی حسن علیا	۶۴	۳۷۶	۲	۲	۲														آبادی
حاصل‌توی افسار	۱۴۹	۹۱۲	۲	۲	۲														آبادی
حسن‌آباد	۸۴	۵۰۹	۲	۲	۲														آبادی
حسن‌آباد پائین	۱۵	۱۰۶	۲	۲	۲														آبادی
حسن‌کندی	۹۰	۵۷۶	۲	۲	۲														آبادی
حسن‌آباد قلعه	۴۲	۲۵۲	۲	۲	۲														آبادی
حیدرآباد	۲۲۹	۱۳۳۸	۲	۲	۲														آبادی
حیران	۳۹	۲۶۶	۲	۲	۲														آبادی
خزینده‌نبارچندید	۹۳	۴۸۱	۲	۲	۲														آبادی
خزینده‌نبارقدیم	۴۹	۲۵۲	۲	۲	۲														آبادی
د اش تپه	۱۱۸	۶۸۵	۲	۲	۲														آبادی
د لمه	۱	۱۳	۲	۲	۲														آبادی
د وه‌چی	۶۶	۳۳۸	۲	۲	۲														آبادی
داسری	۱۹۲	۱۰۹۳	۲	۲	۲														آبادی
زنجیرآباد	۱۰۳	۶۷۶	۲	۲	۲														آبادی
سائلمش تپه‌خانه	۴۳	۲۴۰	۲	۲	۲														آبادی

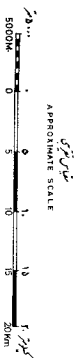
ردیف	شرح	تعداد خانوار	جمعیت	نوع راه		وضع آب		تأسیسات عمومی		تأسیسات آموزشی و درمانی		خدمات پزشکی و بهداشتی		تأسیسات اشتراک اقتصادی و اجتماعی																									
				آب آلوده	آب بهداشتی	سبک	سنگین	ساده	پیشرفته	ساده	پیشرفته	ساده	پیشرفته	ساده	پیشرفته	ساده	پیشرفته	ساده	پیشرفته	ساده	پیشرفته																		
۱			۳	۴	۵	۶	۷	۸	۹	۱۰	۱۱	۱۲	۱۳	۱۴	۱۵	۱۶	۱۷	۱۸	۱۹	۲۰	۲۱	۲۲	۲۳	۲۴	۲۵	۲۶	۲۷	۲۸	۲۹	۳۰	۳۱	۳۲	۳۳	۳۴	۳۵	۳۶	۳۷		
1-D3	سا نلمن علی قلی خان	۲	۱۰	۳	۲	۶																																	
1-D3	سا نلمن محمد آباد	۲۲	۱۵۶	۲	۴	۲																																	
1-D3	سا نلمین محمد لو	۱۵۲	۸۸۲	۲	۵	۲																																	
1-F5	سد نوروزمهر	۴۴	۱۶۷	۲	۲	۲																																	
1-D3	سلیمان خان	۱	۷	۳	۵	۲																																	
1-E4	سردگی تپه	۳۲۴	۲۰۰۱	۲	۲	۲																																	
1-C3	شاه آباد	۸۸	۴۱۰	۲	۶	۲																																	
1-D3	شاه تپه	۱۱۹	۶۶۱	۲	۶	۲																																	
1-B3	شهبلی سفلی	۱۱۵	۸۴۱	۲	۴	۲																																	
1-B3	شهبلی علیا	۱۴۸	۹۹۰	۲	۶	۲																																	
1-D2	شعبانلو	۱۴۷	۸۷۱	۲	۵	۲																																	
1-C3	شکور کندی	۵۱	۳۲۳	۲	۴	۲																																	
1-D3	شیطان آباد	خالصی	از سنگه	۲	۴	۲																																	
1-B4	شمین آباد	۲۲	۱۶۷	۲	۲	۲																																	
1-E4	عسگر آباد	۲	۶۴	۲	۶	۲																																	
1-D3	علی بیگلو	۱۳۲	۷۲۱	۲	۴	۲																																	
1-C2	فسند وز	۲۸۴	۱۶۴۶	۲	۴	۲																																	
1-D3	فیروز آباد	۱۲۰	۶۹۲	۲	۵	۲																																	
1-F4	فاریاغدی	۱۸۷	۱۱۴۶	۲	۵	۲																																	
1-D2	فیچاق	۲۲۳	۱۵۵۱	۲	۶	۲																																	
1-E4	قلجو	۱۲۹	۷۵۵	۲	۴	۲																																	
1-B3	فرز خلیفه سفلی	۶۰	۳۲۶	۲	۶	۲																																	
1-E3	فرز خلیفه علیا	۵۴	۳۷۸	۲	۶	۲																																	
1-C3	قره بابان	۵۶	۳۹۵	۲	۵	۲																																	
1-E3	قره تپه	۷۱	۴۶۵	۲	۴	۲																																	
1-C2	قره فوزلو	۸۸	۵۱۴	۲	۴	۲																																	
1-E4	قره ورن	۶۹۸	۴۰۸۵	۲	۴	۲																																	
1-C2	قشلاق	۱	۸	۵	۶	۲																																	
1-B2	قلعه بزرگ	۳۸	۲۳۰	۲	۵	۲																																	
1-B2	قلعه کوچک	۲	۲۱	۲	۵	۲																																	

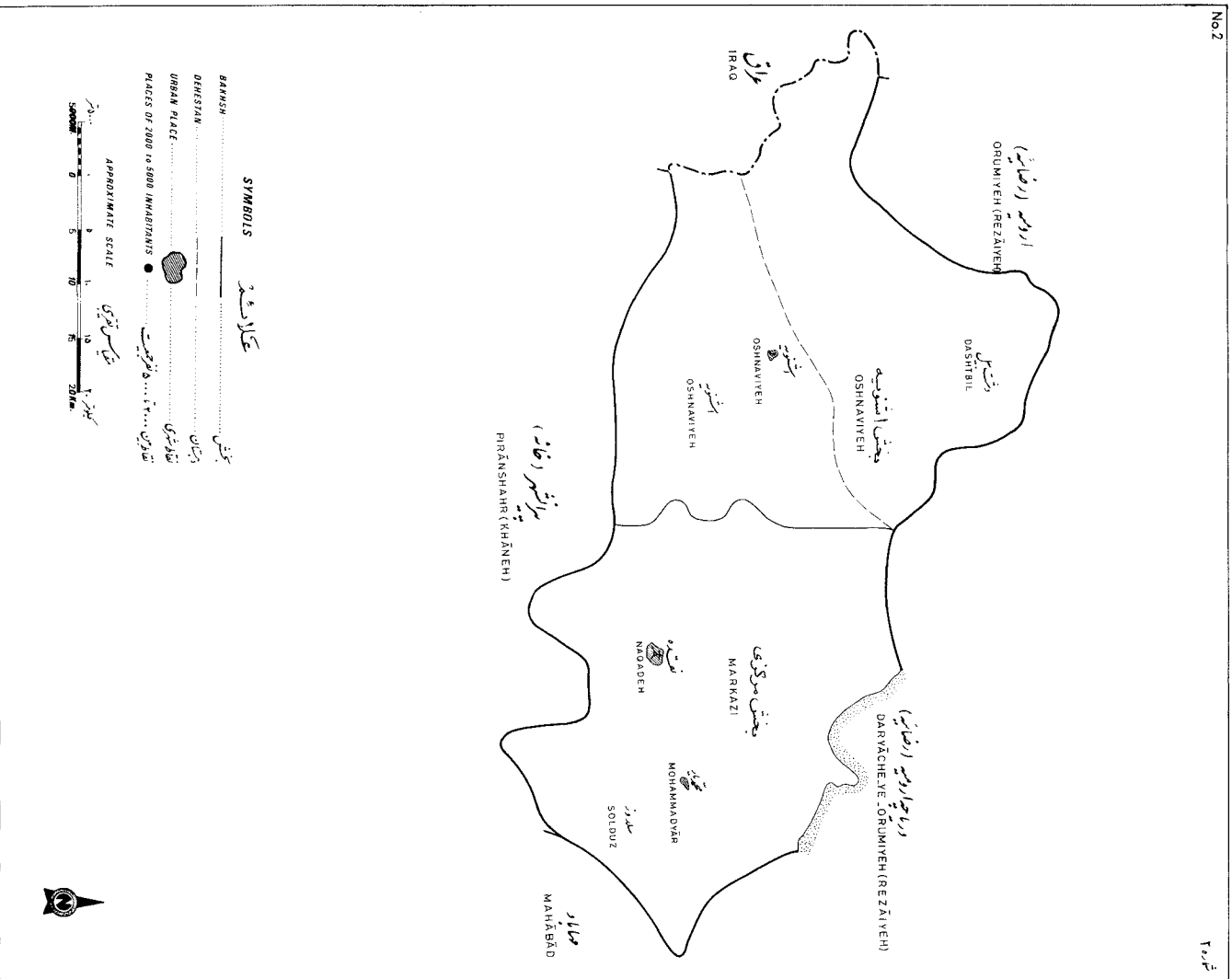
شرح	تعداد خانوار	جمعیت	نوع آبادی	نوع روستا	تأسیسات عمومی		تأسیسات آموزشی و تفریحی										تأسیسات تفریحی و اجتماعی					موقعیت																
					سبب	غرفه	مدرسه	مدرسه	مدرسه	مدرسه	مدرسه	مدرسه	مدرسه	مدرسه	مدرسه	مدرسه	مدرسه	مدرسه	مدرسه	مدرسه	مدرسه		مدرسه															
کانتینر	۴۰	۲۵۲	۲	۴	۷	۸	۹	۱۰	۱۱	۱۲	۱۳	۱۴	۱۵	۱۶	۱۷	۱۸	۱۹	۲۰	۲۱	۲۲	۲۳	۲۴	۲۵	۲۶	۲۷	۲۸	۲۹	۳۰	۳۱	۳۲	۳۳	۳۴	۳۵	۳۶	۳۷			
کسور کندی	۳۱	۱۷۵	۲	۴																																		
کسور آباد	۵۳	۴۱۹	۲	۴																																		
کوسه لر سفلی	۳۷	۲۳۵	۲	۴																																		
کوسه لر علیا	۵۰	۳۲۵	۲	۴																																		
گاومیش گلی	۱۳۸	۹۱۳	۲	۴																																		
گزد هرنس	۱۴۷	۹۵۲	۲	۴																																		
گوک تپه خالصه	۳۸۵	۲۲۹۵	۲	۴																																		
گوک تپه لاله	۳۴	۲۲۴	۲	۴																																		
گوک جلو	۱۶۴	۱۰۳۷	۲	۴																																		
للكو	۱۵۲	۹۶۵	۲	۴																																		
مراد خانلو	۳۹	۲۴۰	۲	۴																																		
مروان کندی	۳۲	۲۸۳	۲	۴																																		
مشیر آباد	۲۱	۱۵۶	۲	۴																																		
مظفر آباد	۱۲۷	۸۰۳	۲	۴																																		
ملا شهاب الدین	۲۵۵	۱۷۲۵	۲	۴																																		
ملك آباد	۸۹	۵۴۵	۲	۴																																		
ممه دل	۲۲۰	۱۵۶۴	۲	۴																																		
نسی کندی	۲۶	۱۶۳	۲	۴																																		
نصیر کندی	۱۲۲	۷۴۴	۲	۴																																		
نظام آباد	۱۱۴	۶۷۷	۲	۴																																		
وکیل کندی	۳۳۰	۱۸۸۴	۲	۴																																		
ولی آباد	۴۴	۲۷۴	۲	۴																																		
بازار بجان خالصه	۱۶۳	۹۱۷	۲	۴																																		
بازار بجان سفلی	۹۰	۴۶۹	۲	۴																																		
بازار بجان علیا	۱۵۹	۸۴۸	۲	۴																																		
بازار بجان لله خان	۷	۴۰	۲	۴																																		
بوزباشی کندی	۱۸۴	۱۰۹۷	۲	۴																																		

نقشه شهرستان قمده بهمنگوش در استان  
NAQBH SHAHRESTAN - BY RELATED BAKHSIS AND DEHESYAN.



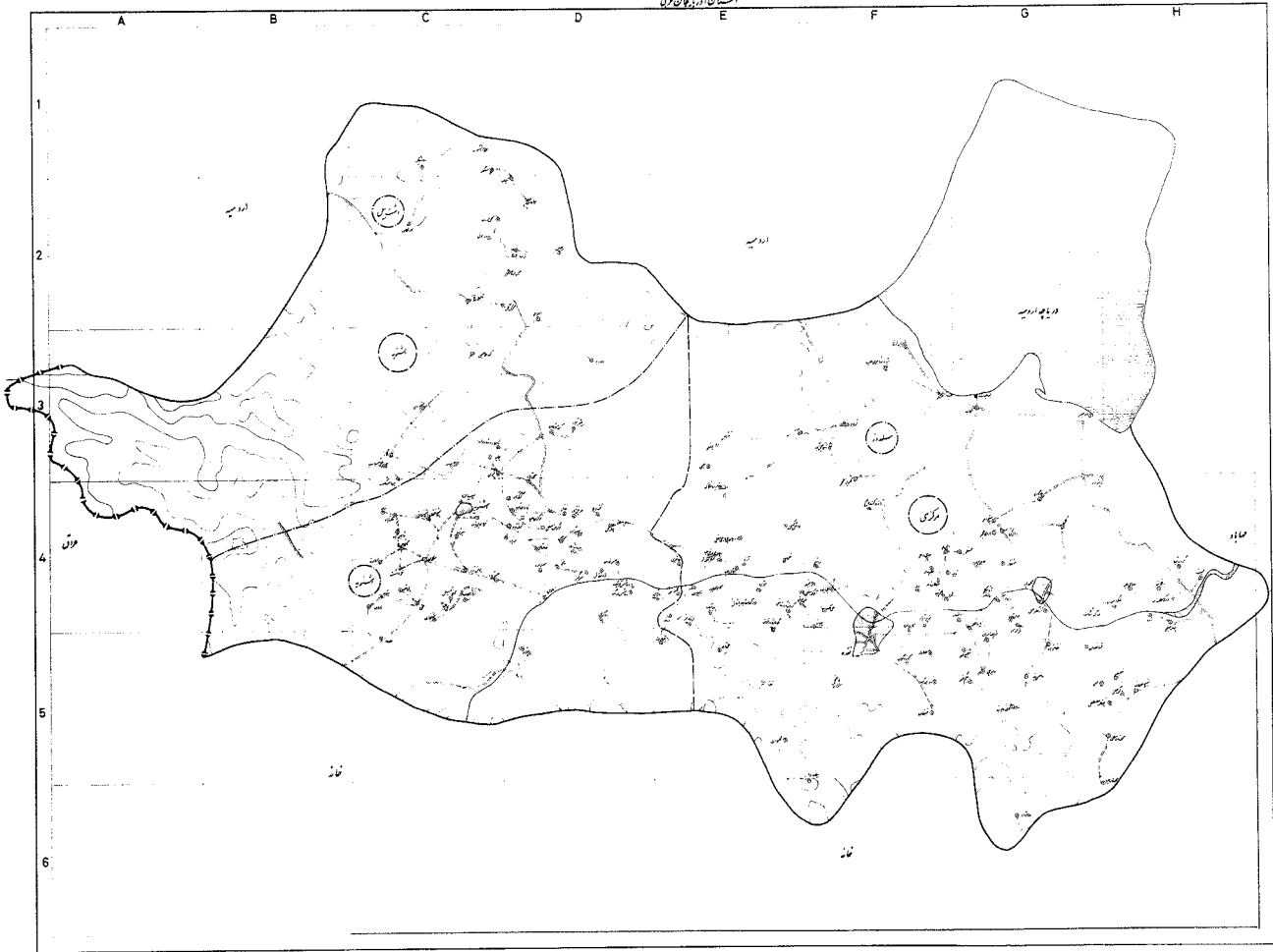
- SYMBOLS**
- — — — — مرز بین المللی
  - — — — — مرز استان
  - — — — — مرز بخش
  - — — — — مرز دهستان
  - مرکز شهرستان
  - مرکز دهستان
- INTERNATIONAL BOUNDARY**
- SHAHRESTAN BOUNDARY**
- BAKHSH BOUNDARY**
- DEHESYAN BOUNDARY**
- SHAHRESTAN CENTER**
- BAKHSH CENTER**








Large scale maps of this shahrestan showing dehestans, places and roads at the time of the National Census of Population and Housing, November 1976, may be purchased from the Statistical Centre of Iran

تقسیمات شهری شهرستان مهاباد، تقاطع شهری در سال ۲۰۰۰ تا ۵۰۰۰ نفر جمعیت (سرشماری آبان ۱۳۵۵) می باشد. این نقشه را می توان از مرکز آمار ایران تهیه کرد.




  
 استان آذربایجان شرقی

شرح نمادها:

-  شهر
-  شهرک
-  شهرک کوچک
-  روستا
-  جاده
-  راه‌آهن
-  مرز
-  آب
-  جنگل
-  کوه
-  رودخانه
-  بزم
-  سد
-  خط انتقال انرژی
-  خط تلگراف
-  خط تلفن
-  پست تلگراف
-  پست تلفن
-  دفتر تلگراف
-  دفتر تلفن
-  ایستگاه تلگراف
-  ایستگاه تلفن
-  برج تلگراف
-  برج تلفن
-  ستون تلگراف
-  ستون تلفن


  
 0 1 2 3 4 5 6



شرح	تعداد خانوار	جمعیت	نوع راهبرد		نوع آب		نوع برق		تأسیسات عمومی		تأسیسات آموزشی و تفریحی		خدمات پزشکی و اجتماعی		تأسیسات ترابری و اتصالاتی		تأسیسات اقتصادی و اجتماعی		موقعیت	
			آب سرد	آب گرم	برق شهری	برق روستایی	سبک	سنگین	مدرسه	دانشگاه	سازمان	سازمان	سازمان	سازمان	سازمان	سازمان	سازمان	سازمان		سازمان
شهرستان نقده	۹۳۵۱	۶۱۲۲۰	۲	۶	۲	۶	۲	۶	۲	۶	۲	۶	۲	۶	۲	۶	۲	۶	۲	۳۷
دستان اشترویه	۲۲۲۵	۱۴۹۹۶	۲	۶	۲	۶	۲	۶	۲	۶	۲	۶	۲	۶	۲	۶	۲	۶	۲	۳۶
الک آباد	۷	۴۶	۲	۶	۲	۶	۲	۶	۲	۶	۲	۶	۲	۶	۲	۶	۲	۶	۲	۳۵
امیرآباد	۴۷	۲۹۱	۲	۶	۲	۶	۲	۶	۲	۶	۲	۶	۲	۶	۲	۶	۲	۶	۲	۳۴
بالا کبیر	۴۵	۲۷۸	۲	۶	۲	۶	۲	۶	۲	۶	۲	۶	۲	۶	۲	۶	۲	۶	۲	۳۳
بظریان	۱۰	۵۲	۲	۶	۲	۶	۲	۶	۲	۶	۲	۶	۲	۶	۲	۶	۲	۶	۲	۳۲
بمزورته	۵۸	۳۶۱	۲	۶	۲	۶	۲	۶	۲	۶	۲	۶	۲	۶	۲	۶	۲	۶	۲	۳۱
بهرآباد	۲۷	۲۴۹	۲	۶	۲	۶	۲	۶	۲	۶	۲	۶	۲	۶	۲	۶	۲	۶	۲	۳۰
پروانه	۱۷	۱۲۲	۲	۶	۲	۶	۲	۶	۲	۶	۲	۶	۲	۶	۲	۶	۲	۶	۲	۲۹
پوش آباد	۳۲	۱۸۶	۲	۶	۲	۶	۲	۶	۲	۶	۲	۶	۲	۶	۲	۶	۲	۶	۲	۲۸
پولیه	۷	۳۳	۲	۶	۲	۶	۲	۶	۲	۶	۲	۶	۲	۶	۲	۶	۲	۶	۲	۲۷
پهروت آباد	۲۵	۱۷۳	۲	۶	۲	۶	۲	۶	۲	۶	۲	۶	۲	۶	۲	۶	۲	۶	۲	۲۶
پی قلعه	۷	۴۲	۲	۶	۲	۶	۲	۶	۲	۶	۲	۶	۲	۶	۲	۶	۲	۶	۲	۲۵
تاج الدین آباد	۲۳	۱۴۴	۲	۶	۲	۶	۲	۶	۲	۶	۲	۶	۲	۶	۲	۶	۲	۶	۲	۲۴
نازان دره	۳۶	۲۳۵	۲	۶	۲	۶	۲	۶	۲	۶	۲	۶	۲	۶	۲	۶	۲	۶	۲	۲۳
جاشمیران	۳۴	۲۶۴	۲	۶	۲	۶	۲	۶	۲	۶	۲	۶	۲	۶	۲	۶	۲	۶	۲	۲۲
حیرتیل آباد	۹	۷۲	۲	۶	۲	۶	۲	۶	۲	۶	۲	۶	۲	۶	۲	۶	۲	۶	۲	۲۱
چهرآباد	۴۰	۲۲۶	۲	۶	۲	۶	۲	۶	۲	۶	۲	۶	۲	۶	۲	۶	۲	۶	۲	۲۰
چشمه گل	۳۲	۲۰۴	۲	۶	۲	۶	۲	۶	۲	۶	۲	۶	۲	۶	۲	۶	۲	۶	۲	۱۹
چهاربست	۱۹	۱۲۲	۲	۶	۲	۶	۲	۶	۲	۶	۲	۶	۲	۶	۲	۶	۲	۶	۲	۱۸
حسن آباد	۵۴	۳۴۷	۲	۶	۲	۶	۲	۶	۲	۶	۲	۶	۲	۶	۲	۶	۲	۶	۲	۱۷
حسن نوران	۹۲	۵۵۷	۲	۶	۲	۶	۲	۶	۲	۶	۲	۶	۲	۶	۲	۶	۲	۶	۲	۱۶
حقیق	۸۱	۵۲۲	۲	۶	۲	۶	۲	۶	۲	۶	۲	۶	۲	۶	۲	۶	۲	۶	۲	۱۵
خالد آباد	۳۳	۲۲۶	۲	۶	۲	۶	۲	۶	۲	۶	۲	۶	۲	۶	۲	۶	۲	۶	۲	۱۴
خاظر	۳۰	۲۵۹	۲	۶	۲	۶	۲	۶	۲	۶	۲	۶	۲	۶	۲	۶	۲	۶	۲	۱۳
غرو شست	۳۶	۲۷۸	۲	۶	۲	۶	۲	۶	۲	۶	۲	۶	۲	۶	۲	۶	۲	۶	۲	۱۲
دنخه	۱۵	۸۸	۲	۶	۲	۶	۲	۶	۲	۶	۲	۶	۲	۶	۲	۶	۲	۶	۲	۱۱
دورود	۲۴	۱۶۹	۲	۶	۲	۶	۲	۶	۲	۶	۲	۶	۲	۶	۲	۶	۲	۶	۲	۱۰
ده شمس بزرگ	۸۹	۶۰۹	۲	۶	۲	۶	۲	۶	۲	۶	۲	۶	۲	۶	۲	۶	۲	۶	۲	۹
ده شمس کوچک	۲۰	۱۱۵	۲	۶	۲	۶	۲	۶	۲	۶	۲	۶	۲	۶	۲	۶	۲	۶	۲	۸



موت	تأسیسات اقتصادی و اجتماعی										تأسیسات رفاهی و تفریحی										تأسیسات آموزشی و فرهنگی										تأسیسات عمومی										مجموع	تعداد خانوار	شرح
	تفریح	فرهنگ	آموزش	سفر	تفریح	فرهنگ	آموزش	سفر	تفریح	فرهنگ	آموزش	سفر	تفریح	فرهنگ	آموزش	سفر	تفریح	فرهنگ	آموزش	سفر	تفریح	فرهنگ	آموزش	سفر	تفریح	فرهنگ	آموزش	سفر															
۳۶	۳۵	۳۴	۳۳	۳۲	۳۱	۳۰	۲۹	۲۸	۲۷	۲۶	۲۵	۲۴	۲۳	۲۲	۲۱	۲۰	۱۹	۱۸	۱۷	۱۶	۱۵	۱۴	۱۳	۱۲	۱۱	۱۰	۹	۸	۷	۶	۵	۴											
																																	۴۵۶۱	۵۶۳	دهستان دشت بیل								
																																	۶۴۹	۱۴	آسلاغ								
																																	۱۵۴	۲۰	آلیان								
																																	۲۳۷	۳۲	اسلاطو								
																																	۷	۱	بیرد مشك								
																																	۱۶۰	۲۰	نرسا سلاغ								
																																	۴۴	۴	جیان								
																																	۳۹	۴	جیل آسیاب								
																																	۴۴۸	۶۳	دویسه								
																																	۱۷۶	۲۲	دوستك								
																																	۱۳۴	۱۶	رشكوند								
																																	۲۰۳	۳۰	سنكر								
																																	۳۴۲	۴۱	سه كاسی								
																																	۳۰۶	۴۳	سیاوان								
																																	۱۹۹	۲۸	شمس پسر								
																																	۴۱	۴	عین السروم								
																																	۲۳۶	۲۹	كسرك كسل								
																																	۴۰۸	۵۶	كلاز								
																																	۹۶	۱۱	كسل ماوران								
																																	۳۷۹	۴۶	كند ملاعیسی								
																																	۳۰۳	۲۹	لورلكسان								
																																	۴۱۶۱۳	۶۵۳۲	دهستان سلدوز								
																																		۲۲۷	۲۹	آره							
																																		۲۳۶	۳۵	آزنا							
																																		۲۷۹	۴۸	آعه زیو							
																																		۷۴۹	۱۲۴	آقا بیلو							
																																		۱۵۹	۲۴	آلا كوز سفلی							
																																		۲۱۱	۳۸	آلا كوز علیا							
																																		خانسی از سكه		اسماعیل آباد							







موقعیت	تأسیسات اقتصادی واجتماعی										تأسیسات ارتباطی اتصالاتی					خدمات پزشکی و بهداشتی				تأسیسات آموزشی و مذهبی										تأسیسات عمومی				تعداد خانوار	شرح		
	آبادی	تولید	انرژی	آب و هوا	تعمیرات	ساخت	تعمیرات	تعمیرات	تعمیرات	تعمیرات	تعمیرات	تعمیرات	تعمیرات	تعمیرات	تعمیرات	تعمیرات	تعمیرات	تعمیرات	تعمیرات	تعمیرات	تعمیرات	تعمیرات	تعمیرات	تعمیرات	تعمیرات	تعمیرات	تعمیرات	تعمیرات	تعمیرات	تعمیرات	تعمیرات	تعمیرات	تعمیرات			تعمیرات	
۳۷	۳۶	۳۵	۳۴	۳۳	۳۲	۳۱	۳۰	۲۹	۲۸	۲۷	۲۶	۲۵	۲۴	۲۳	۲۲	۲۱	۲۰	۱۹	۱۸	۱۷	۱۶	۱۵	۱۴	۱۳	۱۲	۱۱	۱۰	۹	۸	۷	۶	۵	۴	۳	۲	۱	
B3				x										x								x														وزنه	
G4	x			x	x		x							x						x	x	x														بان گارو	
B3				x										x								x															یوسلو