

КАРТА НА БИТОЛСКИОТ

ЛОКЦИОТ

ЕТНОГРАФСКА

ВИЈАЕТ



ЕТНОГРАФСКА КАРТА НА
БИТОЛСКИОТ ВИЛАЕТ

Наслов на оригиналот:
Cartes ethnographiques des vilayets
Salonique, Cossovo et Monastir
Lithographiées par l'Institut Cartographique
à Sophia, s. a.

Уредник:
Роберт Михајловски

Превод од француски:
Јовица Гроздановски
Калиопа Петрушевска

Јазична редакција:
Душка Михајлова

Компјутерска обработка:
Јовица Гроздановски

Издавач:
Каламус

За предната корица е употребена османлиска карта на Битолскиот вилает што се наоѓа во јавниот домен (Tüscarzade İbrahim Hilmi, Memalik-i Osmaniye Ser atlası. İstanbul: Kitabhane-i İslam ve Askeri, 1323 [1907]). За задната е употребена карта изработена во 1908 во Швајцарија (I. G. Kümmerly & Frey, Berne, 1908), објавена на крајот од книгата: Amadori-Virgili G. *La questione Rumeliota*. Roma, 1908.

CIP - Каталогизација во публикација
Национална и универзитетска библиотека "Св. Климент Охридски", Скопје

314.117.3(497.784)(083.41)

ЕТНОГРАФСКА карта на Битолскиот вилает : (каталози на населби, забелешки и карта во четири дела) / [превод од француски Јовица Гроздановски и Калиопа Петрушевска ; уредник Роберт Михајловски]. - Скопје : Каламус, 2017. - 128 стр. : илустр. ; 21 см

Превод на делото: Cartes ethnographiques des vilayets Salonique, Cossovo et Monastir Lithographiées par l'Institut Cartographique à Sophia, s. a.

ISBN 978-608-4646-23-5

а) Демографија - Попис на домаќинства - Битолско - Статистички податоци
COBISS.MK-ID 103784202

Картографски институт во Софија

**Етнографска карта на
Битолскиот вилает**

**(каталози на населби, забелешки
и карта во четири дела)**

Скопје, 2017

ПРЕДГОВОР

Нашиот првобитен план беше да се изработи, врз основа на достапните постари карти, нова карта на Битолскиот вилает што би го проследила преводот на извештајот за Битолскиот вилает од рускиот вицеkonzул Скрјабин од 1885 година. За жал таква не беше навреме составена, така што пристапивме кон издавање на преводот без картографска поддршка. Сепак, сосема ненадејно и во последен момент, со посредство на пријател што живее во грчката престолнина, ни пријде напомош Американската школа за класични студии во Атина. Етнографската карта на Битолскиот вилает изработена во Картографскиот институт во Софија веќе ја имавме набавено од Грчкиот литературен и историски архив (ЕЛИА), откако не успеавме да воспоставиме комуникација со Софија. Од Атина нè информираа дека картите ги придружува книшка со катализи на населбите, коишто на картата се обележани само со бројки и бои. Откако ни беше категорично соопштено дека не може никако да добиеме репродукција од таа книшка, бевме принудени да се помириме со ограничувањата и да се обидеме да ја ставиме старата карта во функција на изработка на нова карта. По новиот неуспех, случајно дознавме дека примерок од картата и книшката има и во Генадиевата библиотека на АШКСА во Атина, по што преговаравме со институцијата и конечно успеавме да добиеме репродукција врз основа на која е подготвено ова издание. Топло им благодариме на разбирањето и на соработката, и овој труд го посветуваме на нашето пријател-

ство. Разбирливо, се ограничиме на четириделната карта на Битолскиот вилает и соодветниот дел од книшката, бидејќи целта уште од почетокот ни беше илустрирање на преводот на извештајот подготвен од Скрјабин. Картите на Косовскиот и на Солунскиот вилает, заедно со соодветните делови од книшката, можеби ќе бидат подготвени и издадени во некоја друга пригода. Останува да се одбележи несигурноста во датирањето на ова софиско картографско издание, но иако е тоа без посочена година, сепак преовладува датирањето во 1901 година. Се разбира, тогашната номенклатура треба да се гледа единствено низ призмата на неизбежните историски процеси што се одвивале до наше време и незапирливо продолжуваат понатаму. Македонското словенско население редовно се именува како „бугарско“, што не би требало да претставува соблазна ниту за просечно образованите, со оглед на потеклото на изданиево и современите идеолошки струења. Што се однесува до топонимијата, единственото што можеа да го сторат приредувачите на ова издание беше да го препознаат правописот и најдобро што може да ги транскрибираат имињата на места. Се разбира, консултирањето на други слични изданија заради проверување на верноста на секој запис беше физички невозможно во рамките на овој потфат. Иако некаде сами се наметнуваат поправки или објаснувања на одделни необични форми, сепак начелото на запазување на оригиналните форми преовлада. Така од принципиелни причини решивме да не го замениме „Константинопол“ со „Цариград“, ни „Дибра“ со „Дебар“, ни „Пископое“ со „Пешкопеја“, ни „Горча“ со „Корча“ и сл. Веруваме дека нема да ни биде замерено, а напротив, ќе се цени воздржаноста и нема да има недоразбирања, барем колку што нема за нас. Онаму, пак, каде има интервенции, што е редок случај, тие се сосем мали. Доколку се забележат недоследности, ќе бидеме среќни да ги исправиме за следно издание.

д-р Роберт Михајловски

Санџак на Монастир (Битола).

I. Каза на Монастир (Битола).

Град **Монастир (Битола)** – 5972 куќи, од кои 1600 к.
Бугари, 1775 к. Турци, 1397 к. Албанци, 700 к.
Власи, 500 к. Израелити.

Соодветен број
на картата

Имена на селото

Број на
куќи

А. Бугарски села.

1	Горно Оризари	36
2	Долно „	45
3	Бугарско Смирново	12
4	Оптичари	55
5	Долно Егри	27
6	Свињишта	9
7	Слепче	100
8	Стругово	55
9	Ивановци	21
10	Свети Тодори	22
11	Бугарско Ореово	31
12	Карамани	38
13	Трн	29
14	Новаци	50
15	Радобор	37

16	Долно Агларци	22
17	Горно „	18
18	Добромир	40
19	Долно Чарлија	27
20	Горно „	9
21	Далбеговци	22
22	Мегленци	27
23	Арматуш	9
24	Дедебалци	20
25	Трап	28
26	Лопатица	40
27	Старо Српци	90
28	Беранци	57
29	Лознани	26
30	Вардино	30
31	Кутретино	5
32	Загориче	13
33	Утово	6
34	Ново Смилево	430
35	Црнобуки	52
36	Гавато	240
37	Цапари	250
38	Кукуречани	77
39	Крклино	41
40	Раштани	7
41	Братин Дол	30
42	Дихово	60
43	Брусник	116
44	Лавци	100
45	Нижополе	212
46	Буково	227
47	Крстофор	35
48	Кравари	20
49	Бистрица	36
50	Олевени	24

51	Барешани	49
52	Жабени	16
53	Канино	28
54	Велушина	111
55	Градешница	80
56	Драгош	65
57	Раково	74
58	Света Петка	61
59	Брод	61
60	Сливица	22
61	Букри	11
62	Скочивир	56
63	Тепавци	38
64	Гордилово	36
65	Неготино	44
66	Билјаник	20
67	Рибарци	25
68	Врановци	24
69	Папапово	20
70	Логоварди (Чекркчи)	66
71	Могила	89
72	Добрушево	67
73	Поешево (Аккечели)	23
74	Дрогрижани	24
75	Мечкарица	3
76	Подмол	35
77	Сухо Грло	7
78	Ношпал	28
79	Лисолај	45
80	Обршани	65
81	Смолево	3
82	Брусник	113
83	Облаково	40
84	Древеник	66
85	Горно Подино	8

86	Црноврх	8
87	Старо Смилево	11
88	Стрежево	35
89	Мренога	53
90	Ротино	42
91	Пашино (Руфци)	23
92	Воѓани	12
93	Ново Село	9
94	Средно Егри	40
95	Суходол (христијански)	30
96	Воштаренци	45
97	Мало Српци	53
98	Бела Црква	48
99	Црничани	23
100	Драгарино	8
101	Белче	7
102	Жван	41
103	Градиште	34
104	Сладуево	8
105	Бараково	21
106	Света	57
107	Журче	58
108	Ракитница	48
109	Кочишта	19
110	Раговица	32
111	Зашле	63
112	Сопотница	122
113	Вирово	66
114	Бабино	81
115	Доленци	69
116	Боишта	80
117	Слоештица	95
118	Пуста Река	61
119	Цер	202
120	Бресово	103

121	Големо Црско	60
122	Мало Црско	60
123	Железник	58
124	Велмевци	139
125	Прострање	109
126	Горно Илино	56
127	Долно Илино	106
128	Крушје	84
129	Избишта	42
130	Лева Река	61
131	Болно	117
132	Кривени	95
133	Златари	72
134	Јанковец	122
135	Петрино	13
136	Ехла	86
137	Прељубје	20
138	Волкодери	22
139	Дупени	93
140	Перово	105
141	Покрвеник	51
142	Езерани	55
143	Шурленци	20
144	Отешево	10
145	Лесковец	19
146	Стеж	28
147	Стипона	5
148	Рајца	14
149	Курбиново	30
150	Претор	32
151	Сливница	17
152	Штрбово	18
153	Љубојно	89
154	Дупени	30
155	Брајчино	33

156	Медово	18
157	Штрково	32
158	Опаа	14
159	Рудари	48
160	Лак	25
161	Дреново	30
162	Буковик	30
163	Бесвиња	55
164	Оровник	35
165	Ахил	11
166	Дработишта	9
167	Нивици	70
168	Трново	12
169	Ореово	28
170	Граждино	51
171	Опсирина	60
172	Битуша	40
173	Чегел	8
174	Гнилеш	16
175	Брумази	6
176	Веле Село	18
177	Полог	17
178	Балдоенци	18
179	Чагор	10
180	Кочишта	13
181	Габаловци	15
182	Жулица	4
183	Секирани	16
184	Влахлар	33
185	Крагуево	3
186	Единаковци	66
187	Радово	51
188	Лесково	53
189	Базерник	54
190	Церово	22

191	Харилово	15
Вкупно куќи во бугарските села:		9260

Мешани села – Бугари-Албанци-Власи.

192	Турско-Ореово	35
193	Долно Подино	110
194	Пресил	65
195	Црновец	90
196	Рамна	82
197	Кажани	100
198	Клабучишта	61
199	Лера	99
200	Лажец	70
201	Негочани	68
202	Будаково	52
203	Асамати	17
204	Арвати	59
205	Крани	50
206	Наколец	55
207	Рамби	70
208	Папли	88
209	Грнчари	94
210	Герман	140
211	Ресен	786
212	Сопотско	118
213	Горна Бела Црква	59
214	Долна Бела Црква	42
215	Подмочани	118
216	Дрмени	126
217	Царедвор	196
218	Лахци	24
219	Крушево	1667
220	Горно Дивјаци	65
221	Долно Дивјаци	43
222	Белушина	36

223	Бирино	35
224	Острилци	51
Вкупно куќи во мешаните села:		4771
Вкупно куќи во бугарските и мешаните села:		14031

Б. Влашки (цинцарски) села.

1	Магарево	328
2	Трново	338
3	Гопеши	480
4	Метимер	25
5	Маловишта	428
6	Трстеник	8
Вкупно куќи во влашките села:		1607

В. Албански села.

1	Снегово	7
2	Злокуќани	94
3	Острец	108
4	Обедник	120
5	Породин	85
6	Трновци	91
7	Мургашево	49
8	Старо Смирновци	11
9	Доленци	91
10	Суходол турски	100
11	Могилица	40
12	Кишава	80
13	Прибилци	80
14	Буково	33
15	Козјак	40
16	Винени	37
17	Ракицка	40
Куќи вкупно во албанските села:		1106

Г. Турски села.

1	Горно Егри	40
2	Кенали	550
3	Мецитли	106
4	Умерлер	19
Куќи вкупно во турските села:		715

Д. Черкески села.

1	Черкеско Ново Село	28
Вкупно куќи во селата во казата на Манастир (Битола), вклучувајќи го градот Манастир (Битола):		23459

Забелешки: 1. Власите што живеат во градот Манастир како и 500 бугарски куќи се под црковна јурисдикција на Патријаршијата во Константинопол. Другиот дел Бугари што живеат во градот, т. е. 1100 куќи, ја признаваат црковната јурисдикција на бугарскиот егзарх.

2. Од сите бугарски села, 131 село со 6663 куќи се под црковна јурисдикција на бугарскиот егзарх: 58 бугарски села со 2597 куќи – под онаа на грчкиот патријарх од Константинопол; 2 бугарски села со 229 куќи ги признаваат по половина бугарскиот егзарх и грчкиот патријарх.

3. Бугарите што живеат во мешаните села ја признаваат јурисдикцијата на бугарскиот егзарх, со исклучок на 5 села со 315 бугарски куќи, како и на сите Власи во влашките и мешаните села, кои се под јурисдикција на патријархот.

II. Каза на Прилеп.

Град **Прилеп** – 3525 куќи, од кои 2445 к. бугарски,
80 к. влашки, 800 к. албански, 200 к. турски.

Соодветен број
на картата

Имена на селото

Број на
куќи

А. Бугарски села.

1	Селце	50
2	Влаково	14
3	Прилепец	22
4	Руфци	23
5	Шелеверци	10
6	Клепач	28
7	Марул	33
8	Крушевица	60
9	Мојно	16
10	Алинци	17
11	Штавица	45
12	Тополчани	55
13	Тројкрсти	15
14	Веселчани	20
15	Галичани	25
16	Беровци	15

17	Мало Коњаре	32
18	Кадино	36
19	Боротино	38
20	Кривогаштани	123
21	Светомитрани	19
22	Заполјани	30
23	Кореница	15
24	Вранче	53
25	Средорек	15
26	Дабени	11
27	Сарадиново	24
28	Ропотово	18
29	Маргари	32
30	Барбарос	6
31	Долгаец	60
32	Стровија	63
33	Гостиражни (Гострач)	45
34	Сливје	7
35	Рилево	42
36	Долњани	60
37	Мажучишта	48
38	Горно Мраморани	10
39	Долно „	14
40	Варош	210
41	Долно Дупешани	19
42	Горно „	30
43	Присад	37
44	Црница	8
45	Крстец	22
46	Ореовец	57
47	Плетвар	68
48	Беловодица	72
49	Топлица	65
50	Ракли	90
51	Царевник	40

52	Степанци	60
53	Чаништа	88
54	Рапеш	40
55	Заград	13
56	Сенокос	38
57	Забрчани	14
58	Небрегово	37
59	Жабени	8
60	Секирци	60
61	Горно Житоше	15
62	Бело Поле	17
63	Новоселани	30
64	Дреновци	97
65	Кошино	15
66	Годивље	19
67	Бирино	7
68	Турско	15
69	Селце	46
70	Крушевени	20
71	Кутлешово	6
72	Локвени	10
73	Костинци	46
74	Смолјани	28
75	Слепче	30
76	Зрзе	50
77	Голема Балица	23
78	Мала „	6
79	Крапа	65
80	Дрен	34
81	Сванско	70
82	Бучин	71
83	Загорани	18
84	Врбени	37
85	Дабница	32
86	Пештерица	13

87	Тројанци	42
88	Леништа	53
89	Лак	9
90	Чумово	17
91	Бонче	30
92	Писокал	4
93	Пусто Алинци	12
94	Маково	39
95	Ивени	18
96	Пашино (Абди-Паша)	32
97	Чепигово	7
98	Путурус	17
99	Браник	25
100	Орле	14
101	Али-оба	19
102	Кален	57
103	Кокре	74
104	Витолишта	200
105	Дуње	181
106	Пештани	38
107	Врпско	41
108	Веprчани	80
109	Градешница	159
110	Гудјаково	40
111	Манастирче	34
112	Мелница	18
113	Плачишта	96
114	Старавина	79
115	Бзовиќ	62
116	Бешишта	157
117	Живово	58
118	Груништа	34
119	Могилинци	27
120	Будимирци	67
Куќи вкупно во бугарските села:		4985

Мешани села – Бугари, Албанци и Турци.

121	Браилово	40
122	Црнилишта	80
123	Десово	128
124	Дреново	29
125	Долно Житоше	106
126	Саждово	21
127	Лежани	103
128	Жакреново	20
129	Канатларци	142
130	Мусинци	83
131	Големо Коњаре	77
132	Ерековци	60
Куќи вкупно во мешаните села:		889
Куќи вкупно во бугарските и мешаните села, вклучувајќи го градот Прилеп:		9399

Б. Турски села.

1	Нарово	43
2	Алданци	49
3	Пиштелево	50
4	Врбовец	42
Куќи вкупно во турските села:		184

В. Албански села.

1	Дебреште	148
Куќи вкупно во селата во казата на Прилеп вклучувајќи го градот Прилеп:		9731

Забелешки. 1. Во казата на Прилеп има 120 бугарски села со 4985 куќи, од кои 104 села со 4035 куќи ја признаваат црковната јурисдикција на бугарскиот егзарх, а 16 бугарски села со 950 куќи се под онаа на патријархот во Константинопол; 12 мешани села (Бугари и други народности – Албанци и Турци) со 880 куќи. Бугарското население во последниве целосно ја признава црковната јурисдикција на бугарскиот егзарх.

III. Каза на Флорина (Лерин).

Град **Флорина (Лерин)** – 2400 куќи, од кои 430 к. бугарски, 1600 к. турски, 200 к. албански, 20 к. влашки, 150 к. цигански.

Соодветен број
на картата

Имена на селото

Број на
куќи

А. Бугарски села.

1	Арменско	180
2	Трсје	160
3	Бач	57
4	Баница	265
5	Борешница	43
6	Бух	218
7	Забрдени	43
8	Попадија	6
9	Сетина	70
10	Петорек	35
11	Џерово	54
12	Сакулево	42
13	Добровени	36
14	Рахманли	16
15	Росен	60

16	Горничево	185
17	Врбени	75
18	Долно Котори	104
19	К'басница	60
20	Кладораби	48
21	Долно Каленик	32
22	Горно Каленик	25
23	Крушоради	77
24	Сович	32
25	Кучковени	46
26	Крапештина	50
27	Лажен	65
28	Лесковец	46
29	Неред	297
30	Вакуф-кеј (Попожени)	127
31	Ајтос	140
32	Сребрено	65
33	Прекопана	175
34	Горни Котори	31
35	Асаново село	75
36	Екши-су (Врбени)	315
37	Ореово	9
38	Пателе	260
39	Љубетино	40
40	Рудник	32
Вкупно куќи во бугарските села:		3696

Мешани села – Бугари, Власи, Албанци и Турци.

41	Неговар	331
42	Горно Неволјани	340
43	Арменор	126
44	Песошница	156
45	Живунево (Живоња)	115
46	Неокази	115
47	Воштарени	235

48	Долно Клешта	100
49	Зелениче	405
50	Спанци	38
51	Петрцко	158
52	Суровичево	118
53	Гуленци	39
54	Новоселци	31
55	Долно Неволјани	76
56	Врапчин	8
57	Инско	12
Вкупно куќи во мешаните села (од кои 1362 к. бугарски, 100 к. влашки, 761 к. турски и 180 к. албански, од кои 140 к. се христијански):		2403
Вкупно куќи во бугарските и мешаните села вклучувајќи го градот Флорина:		8499

Б. Турски села.

1	Горно Кременче	59
2	Долно „	85
3	Орта-оба	50
4	Горско	18
5	Елевиш	100
6	Новиград	160
7	Сотир	30
8	Махала (албанско и турско)	70
Куќи вкупно во турските села (од кои 20 куќи албански):		572

В. Албански села.

1	Горно Клештина	60
2	Плешовица (Плештевица)	80
3	Вртолом	60
4	Лерихово	70
5	Бел Камен (Албанци и Власи)	130
Куќи вкупно во албанските села (од кои 120 к.		

православни албански и 10 к. влашки): 400

Г. Влашки села.

1	Писодер	130
2	Елово	30
3	Невеска	450
Куќи вкупно во влашките села:		610

Д. Черкески села (киркасиски).

1	Свети Тодор	70
Вкупно куќи во селата во казата на Флорина вклучувајќи го градот Флорина:		10151

Забелешки. 1) Бугарското население од 9 бугарски села – 737 куќи – ја признава црковната јурисдикција на бугарскиот егзарх; она од 20 села – 1277 куќи – е под црковна јурисдикција на Патријаршијата во Константинопол; 11 бугарски села – 1682 куќи – ја признаваат по половина јурисдикцијата на бугарскиот егзарх и онаа на Патријаршијата.

2) Бугарското население од 8 мешани села – 781 бугарски куќи – ја признава црковната јурисдикција на бугарскиот егзарх; она од 7 мешани села – 581 бугарска куќа – ги признава по половина Бугарската егзархија и Патријаршијата. Сето влашко население, како и она од едно мешано бугарско село и 94 бугарски куќи од градот Флорина е под црковна јурисдикција на Патријаршијата во Константинопол.

Православните Албанци (260 куќи) се под јурисдикција на Патријаршијата.

IV. Каза на Охрид.

Град **Охрид** – 2610 куќи, од кои 1600 к. бугарски,
900 к. албански и 110 к. влашки.

Соодветен број
на картата

Имена на селото

Број на
куќи

А. Бугарски села.

1	Орман	11
2	Долно Лакочереј	25
3	Горно Лакочереј	15
4	Долни Косел	3
5	Горни Косел	40
6	Опејница	60
7	Завој	34
8	Свиништа	60
9	Речица	15
10	Пајак (Плаќе)	15
11	Куратица	45
12	Скребатно	80
13	Тројан	2
14	Лиојшта	5
15	Вопила	8
16	Расино	8

17	Сируља	55
18	Свети Спас (Спасје)	40
19	Долно Габавци (Вичево)	3
20	Горно Габавци	4
21	Подмоље	6
22	Требенишча	50
23	Мешеишча	119
24	Климешчани (Климентово)	15
25	Волино	35
26	Ново Село	6
27	Бижево	9
28	Лажени	29
29	Ливада	10
30	Драслајца	45
31	Таш-Моруништа	48
32	Глобочица	26
33	Барчово	42
34	Локуф (Локва)	30
35	Присони	60
36	Збажи (Жебиње)	3
37	Аржино (Аразјани)	39
38	Лесковец	30
39	Рамне	18
40	Велесто	70
41	Чипокно	5
42	Конско	45
43	Горица	4
44	Елшани	36
45	Трапезица	39
46	Љубанишча	45
47	Мислешево	62
48	Биоларница (Лиснати)	3
49	Мороишта	25
50	Враништа	65
51	Вешчани	360

52	Чучук Лај (Влај)	25
53	Ботун	49
54	Црквена Вода	30
55	Лактиње	60
56	Годивље	86
57	Врбени	74
58	Слиово	52
59	Турје	43
60	Мраморец	65
61	Издеглави	28
62	Арбино	35
63	Слатино	135
64	Слатински Чифлик	5
65	Оздолени	26
66	Горно Сочани (Средореци)	6
67	Долно „ „	4
68	Велмеј	75
69	Брежани	67
70	Гркополе	6
71	Лешани	60
72	Злести	80
73	Белчица	90
Вкупно куќи во бугарските села:		3009

Мешани села – Бугари, Албанци и Помаци.

74	Оровник	50
75	Горенци	30
76	Велгоште	183
77	Пешчани	105
78	Октиси	220
79	Подгорци	202
80	Лабунишча	222
81	Бороишта	125
82	Радожда	85
83	Лин	70

84	Дабовјани	30
85	Струга	836
Вкупно куќи во мешаните села:		2158
Вкупно куќи во бугарските и мешаните села (Бугари и други народности) вклучувајќи го градот Охрид:		7777

Б. Албански села.

1	Долегошти	120
2	Коросишта	70
3	Богоишта	20
4	Поум	60
5	Татеша	48
6	Мисложда	60
7	Велешта	140
8	Радолишта	80
9	Фаргово	45
10	Заграчани	55
11	Рајца	180
12	Калишта	39
13	Песочан	60
14	Ново Село	14
Вкупно куќи во албанските села:		991

В. Влашки села.

1	Горно Белица (Вишани)	70
2	Долно Белица	55
Куќи вкупно во влашките села:		125
Куќи вкупно во селата во казата на Охрид, вклучувајќи го градот Охрид:		8893

Забелешки: 1. Во казата на Охрид има значи 73 бугарски села со 3009 куќи; 71 од овие села – 2925 куќи – ја признаваат црковната јурисдикција на бугарскиот егзарх; 2 села – 84 куќи – ја признаваат онаа на патријархот.

2. Бугарското население од 7 мешани села – 559 бугарски куќи, сето бугарско население на градот Охрид, како и половината од влашкото население од истиот град, се под црковна јурисдикција на бугарскиот егзарх. Бугарското население од едно мешано село – 40 бугарски куќи – како и двете влашки села – 125 куќи – и 6 бугарски куќи во Струга се под црковна јурисдикција на патријархот. Бугарското население од 3 мешани села – 229 бугарски к. – е по половина под црковна јурисдикција на бугарскиот егзарх и на патријархот во Константинопол.

V. Каза на Кичево (Крчово).

Град **Кичево (Крчово)** – 1030 куќи, од кои 180 куќи бугарски, 800 куќи помачки (бугарски мухамедански), 50 куќи албански.

Соодветен број
на картата

Имена на селото

Број на
куќи

A. Бугарски села.

1	Лазаровци	16
2	Доленци-Бигор	30
3	Букојчани	25
4	Мидимци	25
5	Речани-Зајас	7
6	Осломеј	3
7	Раштани	30
8	Осој	25
9	Кнежино	40
10	Јаорец	20
11	Добреноец	40
12	Лахчени	55
13	Душигупци	25
14	Кленоец	20
15	Попоец	40

16	Малкоец	20
17	Иванчица	40
18	Ехлоец	60
19	Подвис	40
20	Удово	20
21	Брждани	60
22	Видрани	7
23	Попаљани	20
24	Свињишта	30
25	Косица	50
26	Белица	100
27	Кладник	60
28	Србен-Доленци (Манастирски)	30
29	Карбуница	50
30	Вранештица	120
31	Атишта	10
32	Доленци Горно	20
33	„ Долно	20
34	Дворци	30
35	Лотово	40
36	Русјаци	50
37	Ореовец	20
38	Ижица	30
39	Речани-Рабетинско	15
40	Рабетино	10
41	Патеец	15
42	Козичино	60
43	Дупјани	50
44	Световрач	30
45	Орланци	100
46	Миокази	20
47	Локвица	100
48	Брод	30
49	Соходол	10
50	Девич	15

51	Грешница	50
52	Вир	30
53	Круше	80
54	Инче	20
55	Ковче	2
56	Зркле	30
57	Тополница	40
58	Томино Село	40
59	Могилец	30
60	Манастирец	50
61	Калуѓерец	30
62	Драгодол	4
63	Слатино	70
64	Лобиште	40
65	Ковач	30
66	Битово (Битуше)	30
67	Ботуше	40
68	Рамне	30
69	Брезе	30
70	Здуње	40
71	Пуста Бресица	30
72	Валче	30
73	Црешнао	70
74	Близненско	35
75	Брезница	15
76	Тажио (Тожево)	20
77	Белица	16
78	Требовље	20
79	Косово	20
80	Растеј	25
81	Звечан	15
Куќи вкупно во бугарските села:		2795

Мешани села – Бугари, Помаци и Албанци.

82	Премка	46
----	--------	----

83	Србјани	40
84	Староец	20
85	Лисичани	50
86	Пласница	200
87	Крушица	20
88	Челопеци	55
89	Модришта	25
90	Арханѓел	30
91	Поповјани	30
92	Лешница	41
93	Тухин	120
94	Ново Село	32
95	Јагол	35
96	Колари	40
Куќи вкупно во мешаните села (од кои 273 к. бугарски, 300 к. помачки и 211 к. албански):		784

Б. Помачки села (бугарски мухамедански).

1	Србица	200
2	Бачишта	50
3	Горно Стрегомишта	40
4	Долно „	50
5	Царвивци	70
6	Махмудовци	13
7	Преглово	30
8	Требино	10
Куќи вкупно во помачките села:		463

В. Албански села.

1	Стрелци	12
2	Гарани	50
3	Шутово	60
4	Зајас	400
5	Бериково	40
6	Папрадишта	40

7	Грешница	40
8	Трабичево	5
9	Длабок Дол	10
10	Жубрино	30
11	Другово	60
12	С'лп (Сатеска)	60
13	Самоков	2
Вкупно куќи во албанските села:		809
Куќи вкупно во селата во казата на Кичево, вклучувајќи го градот Кичево (Крчово):		5881

Забелешки: 1) Бугарското население од 52 бугарски села – 1903 куќи – како и она од сите мешани села (15 села – 273 к.) и 170 бугарски куќи од градот Кичево ја признаваат црковната јурисдикција на бугарскиот егзарх.

2) Бугарското население од 29 бугарски села – 892 куќи – и 10 бугарски куќи од градот Кичево се под црковна јурисдикција на Патријаршијата во Константинопол.

Општи забелешки за санџакот на Монастир (Битола).

Санџакот на Монастир е поделен на 5 кази.

Во целиот санџак има 5 градови (седишта на казите) и 681 села со вкупно 58125 куќи.

Според народноста, наведените градови и села се распределени на следниот начин:

- 1) 505 села, со вкупно 23745 куќи, се бугарски;
- 2) 89 села и 5 градови (седишта на казите) со вкупно 26622 куќи се мешани (бугарски – 12120 куќи, албански – 5818 куќи, турски – 4626 куќи, помачки – 1115 куќи, влашки – 2153 куќи, албански христијански – 140 куќи, израелитски – 500 куќи, цигански – 150 куќи);
- 3) 49 села, со вкупно 3324 куќи, се албански;
- 4) 1 село, со вкупно 130 куќи, е албанско христијанско, (при што 10 куќи се влашки);
- 5) 16 села, со вкупно 1401 куќа, се турски;

- | | | | | | | | | | |
|----|----|---|---|------|---|---|---|---|----------------------|
| 6) | 11 | „ | „ | 2342 | „ | „ | „ | „ | влашки; |
| 7) | 8 | „ | „ | 463 | „ | „ | „ | „ | помачки (буг. мух.); |
| 8) | 2 | „ | „ | 98 | „ | „ | „ | „ | черкески. |

Во сандакот на Манастир има значи 35865 куќи бугарски, 9142 куќи албански, 6027 к. турски, 1578 к. помачки, 4505 к. влашки, 260 к. албански христијански, 748 к. со други народности.

Според црковната јурисдикција бугарските се распределени на следниот начин:

- 1) 27764 бугарски куќи ја признаваат црковната јурисдикција на бугарскиот егзарх во Константинопол;
- 2) 8101 бугарски куќи се под црковната јурисдикција на грчкиот патријарх во Константинопол.



Санџак на Дибра.

I. Каза на Дибра.

Град **Дибра** – 2350 куќи, од кои 450 к. бугарски и
1900 к. албански.

Соодветен број
на картата

Имена на селото

Број на
куќи

A. Бугарски села.

1	Пареши	30
2	Осолница Бугарска	18
3	Д'лгач-Пајковци	3
4	Селце-Жупа	143
5	Луково	102
6	Модрич	78
7	Безево	24
8	Заборе	10
9	Рајчица	62
10	Пискуштина	22
11	Дренук	64
12	Нерези	46
13	Врбници (Вирници)	32
14	Горна Вапа	20
15	Долна Вапа	20
16	Горно Крчишта	41
Куќи вкупно во бугарските села:		715

Мешани села – Бугари, Помаци, Албаци и Турци.

17	Татар-Елевци	16
18	Себиште	121
19	Тучепе	45
20	Макеларе	40
21	Граждане	50
22	Деолани	52
23	Арбел	41
24	Баништа	45
25	Пијанец	12
26	Кривци	56
27	Обоки	29
28	Стеблево	177
29	Клене	162
30	Мало Острени	95
31	Големо Острени	152
32	Требишта	687
33	Остишани	51
34	Броштица	116
35	Горенци	85
36	Јабланица	137
37	Пасинка	20
38	Големо Папранци	126
39	Џеништа	41
40	Кочишта	60
41	Гиневец	80
42	Долно Косоврати	64
43	Горно Косоврати	153
44	Долно Елевци	37
45	Горно Елевци	129
46	Провал	62
47	Проваленик	82
Во сите куќи во мешаните села (бугарски и други националности):		3023
Куќи вкупно во бугарските и мешаните села, вклучувајќи го градот Дибра:		6088

Б. Албански села.

1	Горица	175
2	Боровец	90
3	Радовиш	46
4	Мирш	2
5	Горно Блато	25
6	Долно Блато	41
7	Зогај	100
8	Еребаре	30
9	Алај-Бегли	82
10	Спас	32
11	Окштун	120
12	Попинаре	20
13	Песјак	15
14	Поцести	60
15	Плавје (Плавче)	35
16	Трепче	28
17	Чанки	22
18	Рашани	10
19	Селокуќи	10
20	Ковачица	40
21	Коњаре	20
22	Мајтаре	28
23	Војник	44
24	Забзун	150
25	Дреново	65
26	Бајрамовци	30
27	Аме	32
28	Кукувци	5
29	Долно Крчишта	58
30	Окшатино	96
31	Стригочан	120
32	Белаци	86
33	Булкичар	199
34	Пучишта	103

35	Пехица	42
36	Плака	31
37	Црвеник	57
38	Гадомирци	70
39	Замиреновен	179
40	Пеклен	30
41	Курбек	22
42	Бомови	8
43	Вичишта	15
44	Ковачишта	62
45	Препча	30
46	Валикаста	69
47	Марица	62
48	Малказар	9
49	Лебулеш	27
50	Кинуч	80
51	Креконица	50
52	Косач	4
53	Типовјан	68
54	Тирново	101
55	Согричан	35
56	Сопот	119
57	Свинче	40
58	Селишта	114
59	Сребреново	3
60	Зергијан	96
61	Смид	53
62	Летин	70
63	Еласин	3
Вкупно куќи во албанските села:		3586

Мешани села – Албанци и Помаци (Бугари мухам.)

64	Торбаче	30
Вкупно куќи во албанските и мешаните села:		3616

В. Помачки села (бугарски мухамедански.)

1	Смолница	36
2	Баланца	60
3	Мало Папраница	40
4	Радојца (Радовча)	42
5	Клобучишта	38
6	Лешничани	58
7	Житињани	60
8	Владимирци	60
9	Качица	16
Вкупно куќи во помачките села:		410

Г. Турски села.

1	Осолница	40
2	Коџаџик	580
3	Далгач	18
4	Брештани	32
5	Јаторец	25
6	Новаци	150
Куќи вкупно во турските села:		845

Забелешки: 1. Сето бугарско население, од казата на Дибра (градот Дибра, бугарските и мешаните села – 1857 куќи) е под јурисдикција на бугарскиот егзарх, со исклучок на 50 бугарски куќи кои ја признаваат црковната јурисдикција на патријархот во Константинопол.

II. Каза на Рекани (Рекалар).

Град **Јорновница** [Жировница?] – 290 помачки куќи
(бугарски мухамедански).

Соодветен број
на картата

Имена на селото

Број на
куќи

А. Бугарски села.

1	Сушица (Река)	24
2	Раосоки	75
3	Селце (Река)	80
4	Галичник	605
5	Осој	86
6	Гаре	195
7	Тресанче	210
8	Рожани	40
9	Битуша	72
10	Лазарополе	413
11	Горно Мелничане	40
12	Долно „	35
Куќи вкупно во бугарските села:		1875

Мешани села – Бугари, Помаци (Буг. мух.) и Албанци

13	Могорче	106
14	Ростуше	174

15	Јанче	62
16	Велебрдо	113
17	Требиште	129
18	Стрезимир	20
Куќи вкупно во мешаните села (бугарски и други народности):		604
Куќи вкупно во бугарските и мешаните села:		2479

Б. Помачки села (бугарски мухамедански).

1	Скудриње	157
2	Присојница	64
3	Витуше	57
4	Острово	40
5	Волетин	45
6	Хаџиевци	16
Куќи вкупно во помачките села (вклучувајќи го градот Јорновица, седиштето на казата, означено на картата под бр. 6):		669

В. Албански села.

1	Танушани	80
2	Тарништа	35
3	Врбени	60
4	Дабово	19
5	Штировица	90
Вкупно куќи во албанските села:		284

Г. Албански христијански православни села.

1	Белчишта	73
2	Кичиница	21
Куќи вкупно во албан. христ. села:		94

Мешани села – Албанци мух. и Албанци христ. право.

6	Сенце	38
7	В'лковија	43

8	Журне	58
9	Кракорница	57
10	Нивица	51
11	Бибане	36
12	Рибница	78
13	Ничпур	72
14	Богдево	51
15	Нистрово	80
16	Рече (Река)	28
17	Грекане (Гарскај)	42
18	Врбен	129
Куќи вкупно во мешаните села:		763
Куќи вкупно во селата на казата на Рекани, вклучувајќи го градот Јорновица:		4289

Забелешки: 1. Сето бугарско население во бугарските и мешаните села (бугарски и други народности) – 2021 куќи – ја признава црковната јурисдикција на бугарскиот егзарх, со исклучок на 68 куќи, кои се под јурисдикција на Патријаршијата.

2) Албанците православни христијани (во албанските христијански и мешани села) – 378 куќи – се под црковна јурисдикција на бугарскиот егзарх, со исклучок на 64 куќи кои се под јурисдикција на Патријаршијата во Константинопол.

III. Каза на Долни Дибра.

Град **Пископое** (Долни Дибра, Радомир) – 162
албански куќи.

Соодветен број
на картата

Имена на селото

Број на
куќи

А. Албански села.

1	Горево	300
2	Милан	20
3	Заград	35
4	Туме (Тумини)	25
5	Боровјани (Брујан)	20
6	Билав	20
7	Браждан	110
8	Суходол	105
9	Душица	90
10	Лимијан	55
11	Ваништа	30
12	Слатина	75
13	Валша	45
14	Илинци	20
15	Ивиране	50
16	Старевец	30

17	Остличе	40
18	Боложан	160
19	Черјан	75
20	Читуш	30
21	Качина	40
22	Пелово	50
23	Дашат	30
24	Рашнабој	100
25	Паламан	5
26	Рабдишта	80
27	Шашман	15
28	Реџ	50
29	Дупјак	75
30	Зомбур	40
31	Раткој	18
32	Крапче	35
33	Шанбат	45
34	Тројак	9
35	Кизина	370
36	Меур	100
37	Куридари	200
38	Дерза	30
39	Клос	150
Куќи вкупно во албанските села:		2777
Вкупно куќи во селата во казата на Долни Дибра, вклучувајќи го градот Пископое (сите албански):		2939

IV. Каза на Мат.

Село **Мат** (седиште на казата) – 91 албанска куќа.

Соодветен број
на картата

Имена на селото

Број на
куќи

А. Албански села.

1	Бјан	200
2	Чин-Бир	60
3	Бурел	10
4	Дријан	30
5	Лач	18
6	Рамул	30
7	Патен	180
8	Чипли	55
9	Големо Гове	110
10	Мало „	40
11	Ефчат	15
12	Паскулет	30
13	Лукак	29
14	Малуница	46
15	Ак-Киа	60
16	Прел	40
17	Фулкијан	45

18	Мачикал	53
19	Онбаш	15
20	Патре	90
21	Море	31
22	Шќафен	46
23	Дариш	43
24	Китае	29
25	Бургает	40
26	Лис	81
27	Мита	11
28	Лур	49
Куќи вкупно во селата во казата на Мат, вклучувајќи го селото Мат (седиште на казата) – сите албански:		1577

Општи забелешки за санџакот на Дибра.

Санџакот на Дибра е поделен на 4 кази. Во целиот санџак има 4 града (седишта на казите) и 240 села, со вкупно 19764 куќи.

Според народностите наведените градови и села се распределени на следниот начин:

- 1) 28 села, со вкупно 2590 куќи се бугарски;
- 2) 37 села и еден град (грамот Дибра), со вкупно 5977 куќи се *мешани* – бугарски и други народности (бугарски – 1288 куќи, албански – 2229 куќи, помачки – 2170 куќи, турски – 290 куќи.);
- 3) 18 села, со вкупно 793 куќи се мешани – албански мухамедански, христијански православни и помачки (489 куќи албански мухамедански, 284 албански православни и 20 куќи помачки).
- 4) 137 села и 2 града (седишта на казите), со вкупно 8480 куќи, се албански (8386 куќи албански мухамедански и 94 куќи албански православни);
- 5) 15 села и еден град, со вкупно 1079 куќи се помачки (бугарски мухамедански).

б) 6 села со вкупно 845 куќи се турски.

Во сандакот на Дибра има значи 3878 куќи бугарски, 3269 куќи помачки (бугарски мухамедански), 1135 куќи турски, 11482 куќи албански (11104 куќи се мухамедански, а и 378 к. грчки православни).

Според црковната јурисдикција Бугарите се распределени на следниот начин:

а) 3760 куќи ја признаваат црковната јурисдикција на бугарскиот егзарх во Константинопол;

б) 118 бугарски куќи ја признаваат онаа на патријархот во Константинопол.

Албанците православни христијани што ја признаваат црковната јурисдикција на бугарскиот егзарх се 314 куќи, а онаа на патријархот – 64 куќи.

Санџак на Селфиџе.

I. Каза на Селфице.

Град **Селфице (Сервиа)** – 665 куќи, од кои 290 куќи грчки, 305 куќи турски, 50 куќи албански муслимански и 20 куќи помачки (грчки мухамедански).

Соодветен број
на картата

Имена на селото

Број на
куќи

A. Грчки села.

1	Костаница	70
2	Лобаница	30
3	Криники	30
4	Рахово (Рахес)	25
5	Валтос микрос	42
6	Валтос мегалос	50
7	Лазаридис	35
8	Метакса	85
9	Палеограчјани	100
10	Мастохори (Мазукохор)	105
11	Ортакеј пано	10
12	Ортакеј като	11
13	Лажани	80
14	Падес	15
15	Мокро	55

16	Гулес	25
17	Долно	30
18	Цинцирас	6
19	Римнос	13
20	Холјари	25
21	Зидан	10
22	Низиско	15
23	Калтан	15
24	Катафиги	410
25	Скулари	85
26	Волтојан	30
Вкупно куќи во грчките села:		1407

Мешани села (Грци и Турци)

27	Велвендос	546
28	Хејбели (Ебели)	220
Вкупно куќи во мешаните села (од кои: 680 к. грчки и 86 к. турски):		766
Вкупно куќи во казата на Селфице:		2838

Забелешка. Грчките села од бр. 13 до бр. 26 вклучително, во недостиг на информации за нивната географска положба, не се внесени на картата.

II. Каза на Кајлар.

Град **Кајлар** – 430 турски куќи.

Соодветен број
на картата

Имена на селото

Број на
куќи

А. Бугарски села.

1	Радуништа	15
2	Коман	40
3	Франкоч (Франковиште)	110
4	Дребена	30
5	Ракита	80
Вкупно куќи:		275

Б. Грчки села.

1	Драгуништа (Драгодалишта)	25
Вкупно куќи:		25

В. Турски села.

1	Чор	180
2	Инели	130
3	Козлукеј	130
4	Воеводино	45
5	Хербина	58
6	Џумаја	130

7	Бајракли	50
8	Инево (Инебосу)	110
9	Хајдерли	20
10	Чаљиево (Чалјур)	410
11	Ердогмаушли	175
12	Карагачлар	140
13	Акчелели	20
14	Комал	400
15	Коларица	75
16	Клисели (Чесели)	150
17	Морулар	80
18	Ќуселер	190
19	Клисура	20
20	Оклемез	40
21	Демирцилер	65
22	Шахинлер	80
23	Деделер (Дедалер)	100
24	Коџа-Ахметли	65
25	Кучук-Ахметли	90
26	Кермеша (Кирмизи-кеј)	10
27	Сариханлар	115
28	Кушлари	10
29	Кочен (Кочане)	200
30	Чукур Амбар	15
31	Карајан	40
32	Динли	60
33	Калбурчилер (Калбуцилари)	35
34	Таракчилер	20
35	Дуварџилер	20
36	Кобал-оваси	50
37	Ментешли	25
Вкупно куќи во турските села:		3553

Мешани села (Бугари, Грци, Власи и Турци)

38	Хасанкеј (Липинци)	140
----	--------------------	-----

39	Селиево (С'лпово)	150
40	Дебрец	260
41	Емборе	230
42	Лака	50
43	Палеор (Полиодоро)	115
44	Налбант-кеј (Биралци)	140
45	Тремнино	90
46	Дургутлер (Дуртали)	50
47	Карабунар (Бошовци)	65
48	Конуф (Конуј)	100
49	Катраница	310
50	Граматиново	150
51	Блаца-грчко	350
52	Сисани (Шишани)	80
Вкупно куќи во мешаните села (од кои: 910 к. бугарски, 280 к. влашки, 200 к. грчки, 890 к. турски):		2280

Г. Помачки села (грчки мухамедански).

1	Уцана	130
2	Креше (Крамтеха)	275
Вкупно куќи во помачките села:		405
Вкупно куќи во казата на Кајлар:		6968

Забелешки: 1) Бугарските села – 275 куќи – и Бугарите од мешаните села – 600 куќи, како и Грците: 25 к. во грчкото село и 200 к. во мешаните села ја признаваат јурисдикцијата на Грчката патријаршија. Власите – 280 к. од мешаните села ја признаваат исто така Грчката патријаршија.

2) Бугарите – 310 куќи во мешаните села ја признаваат јурисдикцијата на бугарскиот егзарх.

III. Каза на Кожани.

Град **Кожани** – 1150 куќи, од кои 600 куќи турски,
500 к. грчки и 50 к. влашки.

Соодветен број
на картата

Имена на селото

Број на
куќи

А. Грчки села.

1	Венча-микрос	28
2	Радовишта	25
3	Кесарја	35
4	Хтени	15
5	Каљан	180
6	Спарта	21
7	Докчилар	10
8	Гоблица	66
9	Капат	82
10	Куле	16
11	Керасја	16
12	Магула	10
13	Милутин	16
14	Мелницко	16
15	Карник	20
16	Лазгоз	23
17	Сфилта	46

18	Палеохор	26
19	Саракино	65
20	Торники	34
21	Гурунаки	15
22	Холеништа	35
23	Гостун	17
24	Коприо	54
25	Колокитаки	12
26	Варише	29
27	Вирово	30
Вкупно куќи во грчките села:		942

Б. Турски села.

1	Исљамли	40
2	Хаџилер	15
3	Ускублер	35
4	Софулар	60
5	Ак-сакли	60
6	Дортали	70
7	Караџилер	108
8	Бахчели	45
9	Чичилер	241
10	Укуз-ова	36
11	Акчелер	14
12	Емирханли	70
13	Акбунар	119
14	Ашиклер	52
15	Евреносли	19
16	Јахчи	9
17	Путрас	63
18	Теке-мегалос	45
19	Теке-микрос	34
20	Чакирли	26
21	Чобанли	49
22	Велиште (Велциде)	38

23	Инекеј	57
24	Јунусли	83
25	Јагашлер	5
26	Хасанли (Хаџи)	6
27	Хасалар	48
28	Руханли	103
29	Омурли (Хаџи)	62
30	Рахманли	16
31	Раџалер	4
32	Синекли	31
33	Салтакли	102
34	Сари-мусалер	35
35	Адил-ова	44
36	Ишаклар	20
37	Кахриманли	6
38	Кечилер	82
39	Лешли	58
40	Топчилер	141
41	Ќуселер	33
42	Невестли	20
43	Дургутлер	25
44	Мирас	2
45	Малокастро	9
46	Модриз	70
47	Мазица	62
48	Неџи	20
49	Влипис (Вленско)	11
50	Ториште	107
51	Пилори	27
52	Лочишно	5
53	Песко (Песково)	51
Вкупно куќи во турските села:		2593

Мешани села (Грци и Турци)

54	Венча-големо	52
----	--------------	----

55	Ексархо	40
56	Венча	45
57	Палеотуркона	10
58	Палеокастра	100
59	Агалуше	30
Вкупно куќи во мешаните села (од кои: 159 к. грчки, 118 к. турски):		277
Вкупно куќи во казата на Кожани:		4962

Забелешки: 1) Грците и Власите ја признаваат јурисдикцијата на Грчката патријаршија во Константинопол.

2) Не се внесени на картата селата: *а) Турски села:* од бр. 10 до бр. 48, од бр. 51 до бр. 53. *Мешани села:* од бр. 55 до бр. 59. *Грчки:* од бр. 6 до бр. 16, од бр. 23 до бр. 27.

IV. Каза на Еласона.

Град **Еласона** – 305 куќи, од кои 255 к. турски, 40 к. грчки и 10 к. влашки.

Соодветен број
на картата

Имена на селото

Број на
куќи

А. Грчки села.

1	Скомба	19
2	Велесниконо	14
3	Цернивон	13
4	Вувала	73
5	Врба	35
6	Лукуди	70
7	Малас	22
8	Бунар-баши	15
9	Пештерица	15
10	Каракол	17
11	Мичун	29
12	Валауза	87
13	Јанота	52
14	Шалос (Силос)	30
15	Дахолишта (Дуклишта)	33
16	Чапурња	29

17	Демирлер	17
18	Леништа	36
19	Галигор	51
20	Фармаки	24
21	Магула	55
22	Сикја	20
23	Палеокастрон	38
24	Мологушта	110
25	Елевтохор	15
26	Спармос	13
27	Аналипси	18
28	Дроново	26
29	Чалксар	20
30	Гонци	60
31	Европа	20
32	Палеохар	15
33	Диската	521
34	Кранја	98
35	Перчунја	35
36	Гука (Арнаут)	7
37	Челзимо	12
38	Карја	2
39	Лутрос	64
Вкупно куќи во грчките села:		1830

Мешани села (Грци, Власи и Турци)

40	Орманли (Садовон)	105
41	Базарли	40
42	Бајракли	35
43	Полани	203
44	Коз-кеј	166
45	Агиос Димитриос	80
46	Думаник	176
47	Амур-ова	68
48	Дамаси-мегалон	155

49	Влаховјани (Влахојан)	60
50	Вердикоса	245
51	Протор	50
52	Скамја	214
53	Смолобаништа	150
54	Чиричани	450
Вкупно во мешаните села (од кои: 1445 к. грчки, 547 к. турски, 205 к. влашки):		2197

Б. Влашки села.

1	Ливадија (град)	543
2	Какинопол	222
3	Дамаси-микрон	20
Вкупно куќи во влашките села:		785

В. Турски села.

1	Като-ова	70
2	Затил	81
Вкупно куќи во турските села:		151
Вкупно куќи во казата на Еласона:		5268

Забелешки: 1) Следните села, во недостиг од податоци за нивната географска положба, не се внесени на картата:

а) *грчки села:* од бр. 8 до бр. 13; од бр. 16 до бр. 20; од бр. 26 до бр. 32; од бр. 37 до бр. 39.

мешани села: бр. 43 и 44; од бр. 52 до бр. 54.

б) *влашкото село* бр. 3.

в) *двете турски села.*

2) Власите се под јурисдикција на Грчката патријаршија.

V. Каза на Гревена.

Град **Гревена** – 300 куќи, од кои 200 к. влашки и 100 к. помачки (грчки мухамедански).

Соодветен број
на картата

Имена на селото

Број на
куќи

A. Грчки села.

1	Каламица (Каламбаче)	17
2	Коблар	45
3	Серини-микрос	26
4	Добратово	44
5	Аспрокамбо	8
6	Џуруфли (Зуркли)	175
7	Стизахи	55
8	Виче (Вица)	18
9	Биковеница	76
10	Спата (Спалта)	35
11	Радовишта	36
12	Бура	16
13	Мавропорос	37
14	Воденско	48
15	Лавда	32
16	Миља	36

17	Забиндос	24
18	Кипарјо	116
19	Ситово	45
20	Критадес	50
21	Козмати	48
22	Мавран	22
23	Спилеон	79
24	Лефтохор (Елевтерохери)	13
25	Зигос	24
26	Кубларик	15
27	Ставрос (Христос)	45
28	Калапатон	13
29	Катакал	19
30	Дименица	15
31	Пљаса	20
32	Азмаки	67
33	Бузово	25
34	Палеокапра	13
35	Чурјака	6
36	Шибино	64
37	Дервеништа	78
38	Сленица	26
39	Гобелар	45
40	Филим (Филипица)	37
41	Косконди	30
42	Картарана	13
43	Калоки	60
44	Геракли	26
45	Лабаница	15
46	Линово	37
47	Мисолури	34
48	Ванско	95
49	Радуништа	65
50	Зелено	16
51	Земњач	43

52	Араб	23
Вкупно куќи во грчките села:		2070

Мешани села (Грци и Помаци – Грци мухамеданци)

53	Серина-мега	75
54	Крувци (Корфица)	135
55	Доврат	72
56	Вравеништа (Вароништа)	32
57	Шарган	64
58	Пигадица	75
59	Фили (Кал)	42
60	Чапурно	53
61	Теста	67
62	Хисар	101
63	Дербенд	80
64	Конско	42
65	Манахат	55
Вкупно куќи во мешаните села (од кои: 433 к. грчки, 460 к. помачки):		893

Б. Влашки села.

1	Самарина	902
2	Авдела	241
3	Периволион (Периволја)	300
4	Кранја	220
Вкупно куќи во влашките села:		1663

В. Помачки села (грчки мухамедански).

1	Манаш (Манси)	15
2	Палеохор	12
3	Зелево (Залово)	36
4	Греози (Гравес)	13
5	Борах	16
6	Туз	16
7	Лебис	14

8	Вовишта	11
9	Вила	31
10	Вилоан	6
11	Ријахово	12
12	Вибрашени	39
Вкупно куќи во помачките села:		221
Вкупно куќи во казата на Гревена:		5147

Забелешки: 1) Сите Власи ја признаваат јурисдикцијата на Грчката патријаршија во Константинопол.

2) Следните села, во недостиг на податоци за нивната географска положба, не се внесени на картата:

а) грчки села: од бр. 32 до бр. 52.

б) мешани села: од бр. 61 до бр. 65.

в) помачки села: од бр. 5 до бр. 12.

VI. Каза на Населич.

Град **Лапчиста (Населица)** – 360 куќи, од кои 120 к. грчки и 240 к. помачки (грчки мухамедански).

Соодветен број
на картата

Име на селото

Број на
куќи

А. Грчки села.

1	Хотури	50
2	Лабаново	45
3	Пелка	115
4	Домовишта	6
5	Лаја	80
6	Рокастро (Рокистрон)	15
7	Бохорина	55
8	Кремени	90
9	Сломишта	16
10	Скрапар	9
11	Бошан	18
12	Бања	11
13	Бежан	30
14	Панарет	14
15	Пепелишта	69

16	Драмишта	54
17	Радовишта	65
18	Занско	84
19	Зрина	58
20	Живан	58
21	Свирден (Сурдан)	15
22	Трепатуш	42
23	Гајдарохори	34
24	Фегун	17
25	Клепишта	68
26	Луври	40
27	Лубес	14
28	Фургач	18
29	Лабаница	31
30	Мазужица	16
31	Чуколахор	95
32	Сетишта (град)	1050
33	Селца	460
34	Јанко	49
35	Конско	194
36	Враништа	115
37	Чернишево	48
38	Виртан	75
39	Жупан	330
40	Мирасан	63
41	Зволјани	40
42	Мирали	54
43	Магар	50
44	Констанџик	160
45	Бурша	83
46	Турско	21
47	Доло	119
48	Либохово	91
49	Лаврадис	62
50	Черан	21

51	Домовишта	6
Вкупно куќи:		4423

Мешани села (Грци, Турци и Помаци-Грци мухамед.)

52	Вапис	64
53	Пилори	85
54	Плазами	108
55	Царишта	24
56	Чакнохор	72
57	Даслаб	54
58	Шербат	55
59	Калистрат	20
60	Кинам	60
61	Лотаришта	22
62	Марчишта	46
63	Маслогошти	88
64	Рента	85
65	Лихнадес	50
66	Бишово	43
67	Випрошан	56
Вкупно куќи во мешаните села (од кои: 460 грчки, 169 турски, 303 помачки.):		932

Б. Бугарски села.

1	Бела Црква	30
2	Братомир	12
3	Бухин	30
4	Зиковишта	90
5	Тужел	112
6	Моласи	19
7	Нестничан	65
8	Видолуште	46
9	Нестин	40
Вкупно куќи во бугарските села:		444

В. Влашки села.

1	Дуско	38
Вкупно куќи:		38

Г. Помачки села (грчки мухамедански).

1	Черепјан	24
2	Пошита	57
3	Плозомишта	64
4	Џавалер	34
5	Черчишта	93
6	Ресулјан	15
7	Сирхан	41
8	Сокол	6
9	Шарган	26
10	Трапејца	12
11	Гвинус	48
12	Лапа	38
13	Витан	13
Вкупно куќи во помачките села:		471

Д. Турски села.

1	Локум	47
2	Мазган	25
3	Вињано	17
4	Водорина	51
Вкупно куќи во турските села:		140
Вкупно куќи во казата на Населич:		6808

Забелешки: 1) Бугарите и Власите се под јурисдикцијата на Грчката патријаршија.

2) Во недостиг на прецизни податоци за географската положба, следните села не се внесени на картата:

а) *грчките села:* од бр. 9 до бр. 31; бр. 37 и бр. 38, од бр. 45 до бр. 51; *мешаните села:* од бр. 54 до бр. 65;

б) *бугарските села:* од бр. 1 до бр. 9;

в) *помачките села:* од бр. 2 до бр. 12.

Општи забелешки за санџакот на Селфице.

Санџакот на Селфице е поделен на 6 кази:

I. Каза на Селфице,

II. „ „ Кајлар,

III. „ „ Кожани,

IV. „ „ Еласона,

V. „ „ Гревена,

VI. „ „ Населич.

Во целиот санџак има 8 градови и 406 села, со вкупно 31991 куќа.

Според народноста, спомнатите градови и села се распределени на следниот начин:

- 1) 14 села, со вкупно 719 куќи, се бугарски;
- 2) Еден град и 195 села, со вкупно 10697 куќи, се грчки;
- 3) Еден град и 7 села, со вкупно 2486 к., се влашки;
- 4) Еден град и 96 села, со вкупно 6867 к., се турски;
- 5) 27 села, со вкупно 1097 куќи, се помачки (грчки-мухамедански);
- 6) Останатите 5 градови и 67 села, со вкупно 10125 куќи, се мешани: 910 куќи бугарски, 4327 к. грчки, 745 к. влашки, 2970 к. турски, 1123 к. помачки (грчки-мухамедански) и 50 к. албански-муслимански.

Значи, во целиот санџак, има: 1629 куќи бугарски, 15024 к. грчки, 3231 к. влашки, 9837 к. турски, 2220 к. помачки (грчки-мухамедански) и 50 к. албански.

Според црковната јурисдикција, христијаните се распределени на следниот начин:

1) 310 бугарски куќи ја признаваат јурисдикцијата на бугарскиот егзарх, останатите – 1319 к. – се под јурисдикција на Грчката патријаршија во Константинопол;

2) Власите – 3231 куќа – се под јурисдикција на Грчката патријаршија.

Санџак на Горча.

I. Каза на Горча.

Град **Горча (Корица)** – 2027 куќи, од кои 1420 к. албански православни, 102 к. влашки (цинцарски) и 505 к. албански муслимански.

Соодветен број
на картата

Имена на селото

Број на
куќи

А. Бугарски села.

1	Бобошница	200
2	Дарда	270
3	Сеница	95
4	Дреново	120
5	Брадевица	160
6	Граждан	25
7	Галумбуч	25
8	Пустеч	55
9	Лајтис	10
10	Шумен	35
11	Горица	35
12	Безмишта	25
13	Раково	45
14	Костенец	180
15	Кошинца	40
16	Лабаница-горна	70

17	Лабаница-долна	5
18	Слимница	130
Вкупно куќи во бугарските села:		1525

Б. Влашки села.

1	Москопол	245
2	Шипска	35
Вкупно куќи во влашките села:		280

В. Албанци православни.

1	Страто-брадо	90
2	Орман	25
3	Свезда	115
4	Белавода	45
5	Пандавик	40
6	Бучишта	35
7	Полина	135
8	Треска	85
9	Требичка-долна	55
10	Требичка-горна	100
11	Рамбец	55
12	Катунд	100
13	Малих	10
14	Терово	30
15	Маљавец	10
16	Беткуке	80
17	Твеска-таше	50
18	Руф	10
19	Каршипан	15
20	Корита	5
21	Лешна	35
22	Ини-чифлик	10
23	Крастафлеки	8
24	Прогор	150
25	Хочишта	220

26	Бечичка	10
27	Зимишта	120
28	Грабеше	95
29	Конско	10
30	Парападска	40
31	Леска	6
32	Лавдар	25
33	Опар	35
34	Манастирец	3
35	Месрас	10
36	Марјан	40
37	Ѓиникас	10
38	Калварас	15
39	Карбанос	20
40	Данас	15
41	Озоле	25
Вкупно куќи во албан. правосл. села:		1992

Г. Албански муслимански.

1	Бач	35
2	Породина	45
3	Подгоре	120
4	Пулахи	60
5	Пуљан	210
6	Пирк	65
7	Дресник	125
8	Туран	15
9	Гасково-горно	60
10	Гасково-долно	75
11	Куч-долно	55
12	Катером	50
13	Продор	95
14	Лидовник	25
15	Милчан	30
16	Чаушли	35

17	Арза	50
18	Дворан	40
19	Нивичишта	30
20	Кенумат	75
21	Билурта	60
22	Биран	40
23	Тепеџик	85
24	Суиц	40
25	Клоци	30
26	Куг	95
27	Лимнулас	10
28	Нежавец	20
29	Васкоб	95
30	Виничиган	65
31	Салџијас	5
32	Коланец	40
33	Кемер-Ќоче	140
34	Купчишта	40
35	Бабан	110
36	Бичичка	10
37	Поласка	125
38	Џангон	75
39	Бичан	75
40	Ракицка	70
41	Заградец	10
42	Земљек	105
43	Капештица	125
44	Николица	25
45	Битинска	160
46	Божиград	60
47	Зерец	10
48	Пилур	80
49	Ачмеман	35
50	Брачан	60
51	Пунгаре	70

52	Тресканик	55
53	Шенкулас	25
54	Грац	80
55	Куч-бала	35
56	Менгулас	70
57	Мучуришта	60
58	Вираништа	75
59	Вишуѓица	65
60	Верилен	80
61	Видохово	75
62	Сул	120
63	Шак	20
64	Џарие	10
65	Буреше	15
66	Рожани	115
67	Протопана	45
68	Добручан	40
69	Душар	80
70	Кирчево	40
71	Мазирка	35
72	Зареч	60
73	Курза	15
74	Пештан	25
75	Пунчере	5
76	Serje	35
77	Рахавар	15
78	Раштан	25
79	Шукузар	85
80	Травеч	25
81	Тудас	25
82	Голеше	40
83	Буздоч	11
84	Ѓунбабас	60
85	Ликас	35
86	Малик	10

87	Моглица	80
88	Мујас	40
89	Николар	65
90	Вараре	40
91	Виричка	25
Вкупно куќи во албан. муслим. села:		5123

Мешани села – (Алб. правосл., Алб. муслим. и Власи)

92	Булгарец	55
93	Пљас	210
94	Тишница (Дажница)	70
95	Камјанич	36
96	Равник	29
97	Орлок	130
98	Каменица	125
99	Генч	93
100	Ваштаи	60
101	Савјан	21
102	Енборе	150
103	Биглишта	225
104	Голо-брдо	45
105	Тран (Терни)	125
106	Стропан	90
107	Пупучишта	42
Вкупно куќи во мешаните села (од кои 925 к. албански муслимански, 509 к. албански православни и 72 к. влашки):		1506
Вкупно куќи во казата на Горча:		12453

Забелешки: 1) Сите бугарски села – 1525 куќи – се под црковната јурисдикција на Патријаршијата во Константинопол.

2) Православните Албанци од градот Горча – 1420 к., сите Албанци од албанските православни села – 1992 к. и оние од мешаните села – 509 куќи, како и Власите од градот Горча – 102 к., оние од двете влашки села – 280 к. и Власите од едно

мешано село – 72 к., се под јурисдикцијата на Патријаршијата во Константинопол.

3) Следните села, во недостиг на податоци за нивната географска положба, не се внесени на картата:

1) *Бугарските села*: бр. 5 и од бр. 12 до бр. 18.

2) *Албанските православни села*: од бр. 17 до бр. 23, од бр. 27 до бр. 31, од бр. 33 до бр. 41.

3) *Албанските муслимански села*: од бр. 21 до бр. 34, од бр. 49 до бр. 66, од бр. 74 до бр. 91.

4) *Мешаните села*: бр. 106 и бр. 107.

II. Каза на Старово.

Град **Поградец (Старово)** 186 куќи, од кои 86 к. албански православни и 100 албански муслимански.

Соодветен број на картата	Имена на селото	Број на куќи
{	{	{

А. Албански православни.

1	Тушемица	24
Вкупно куќи:		24

Б. Албански муслимански.

1	Пископат	6
2	Мамулишта	17
3	Дуништа (Одуништа)	56
4	Какач	20
5	Кукуз	45
6	Бабја	100
7	Дарда	36
8	Џура	54
9	Мокре-Вичен (Кокрев)	90
10	Барзишта (Барзежда)	383
11	Веткан (Вехчан)	40
12	Калих	59
13	Струбучка	26

14	Оснан	25
15	Стрелче	194
16	Изворица	21
17	Енибол	20
18	Шмузе	8
19	Стемкин	15
20	Блаца	27
21	Бренуша	75
22	Братомир	27
23	Боз	3
24	Бицка	24
25	Безрами	22
26	Бубок	13
27	Берагожди	46
28	Брекишта	13
29	Требина	45
30	Тресево	25
31	Црново	66
32	Чешме-долно	37
33	Чешме-горно	21
34	Хомаше	32
35	Хандишта	38
36	Хоштица	40
37	Хомјан	45
38	Дулан	20
39	Дашмир	15
40	Бабин	13
41	Черешник	13
42	Худвени	28
43	Холоран	50
44	Долец	20
45	Дирдуше	25
46	Зајче	14
47	Сеништа	18
48	Селце-горно	48

49	Грич	20
50	Гравица	10
51	Гуче	3
52	Крушово	49
53	Калуач	34
54	Крушеништа	13
55	Кишфир	26
56	Кенчка	17
57	Ложан	45
58	Лешинче	36
59	Мајран	30
60	Новосел	3
61	Вирдуво	58
62	Вичан-горно	58
63	Малина	22
64	Мочан	19
65	Мил	7
66	Манастирец-горно	4
67	Забруска	54
68	Селце-горе	29
69	Страник	24
70	Слабин	43
71	Слатина	79
72	Орак	15
73	Бруништа	7
74	Брекез	23
75	Дебрево	30
76	Селце-долно	28
77	Семотина	9
78	Голик	40
79	Крачитево	27
80	Какил	32
81	Катуден	59
82	Кураз	13
83	Лакташ	27

84	Манастирец-мокре	28
85	Мечлишта	32
86	Раштан	26
Вкупно куќи во албан. муслим. села:		3157

Мешани села (Албанци православни и муслимани)

87	Загоричани	53
88	Велитерно	28
Вкупно куќи во мешаните села:		81
Вкупно куќи во казата на Старово:		3448

Забелешки: 1) Албанските православни: (86 куќи од селата на Поградец, 24 к. од селото Тушеница и 46 к. од мешаните села, вкупно 156 к. албански православни) се под јурисдикцијата на Грчката патријаршија.

2) Албанските муслимански села од бр. 12 до бр. 86, во недостиг на податоци за нивната географска положба, не се внесени на картата.

III. Каза на Колоња.

Село **Ерзег** – 25 куќи албански муслимански.

Соодветен број
на картата

Имена селото

Број на
куќи

А. Албански православни.

1	Штика	90
2	Радовишта	85
3	Љубан	10
4	Борово	135
5	Бежани	200
6	Бељуши	35
7	Шалес	150
8	Грабочка	20
9	Садоберде	60
10	Ленкези	10
Вкупно куќи во албан. правосл. села:		795

Б. Бугарски села.

1	Водица	40
Вкупно куќи:		40

В. Албански муслимански.

1	Скоровод	50
2	Псарези	35
3	Гадуч	40
4	Селница-Пиша	56
5	Жаркан	70
6	Загар	25
7	Рајан	20
8	Рехов	90
9	Рошан	35
10	Пепилат	20
11	Мушичка	30
12	Стар	300
13	Ховоселје	300
14	Милец	20
15	Лешна	40
16	Кутеза	20
17	Кинам	60
18	Кесарака	50
19	Куч	55
20	Куртез	90
21	Гакинас	60
22	Каменик	40
23	Николец	25
24	Илезбир	30
25	Тажбала	70
26	Таж-Еир	125
27	Рехово-бедкуле	30
28	Санилас	30
29	Гуждер-Изеде	3
30	Фушизе	15
31	Колшан	85
32	Леншка	35
33	Морилен	25
34	Малагас	5

Вкупно куќи во албанските муслимански села (без селото Ерзег):	1984
--	------

Мешани села (Албанци правосл. и Албанци муслим.)

35	Огорско	40
36	Продин	31
37	Селеница	75
38	Гостович	140
39	Крешово	35
40	Луграс	115
41	Хелмез	20
42	Ѓазец	60
43	Бутка	25
44	Пармаш	45
45	Клизес	125
Вкупно куќи во мешаните села:		711
Вкупно куќи во казата на Колоња:		3555

Забелешки: 1) Сите албански православни села – 795 куќи – и 285 куќи од единаесет мешани села, вкупно 1080 куќи албански православни, како и 40-те куќи од бугарското село, се под јурисдикција на Патријаршијата во Константинопол.

2) Следните села, во недостиг на податоци за нивната географска положба, не се внесени на картата:

- а) албански-православни:* бр. 10;
- б) бугарското село;*
- в) албански-муслимански:* од бр. 24 до бр. 34 и мешаното село бр. 45.

IV. Каза на Касторија.

Град **Касторија (Костур)** – 1762 куќи, од кои 800 к. бугарски, 800 к. турски, 12 к. влашки, 120 к. израелитски и 30 к. цигански.

Соодветен број
на картата

Имена на селото

Број на
куќи

А. Бугарски села.

1	Чирилово	70
2	Куманичево-Горно	60
3	Фотиништа	15
4	Бамбоки	40
5	Олишта	67
6	Ќошк-Чифлик	8
7	Апоскеп	114
8	Стар-Чифлик	10
9	Шестево	130
10	Тиолишта	99
11	Дреновени-Горно	68
12	Дреновени-Долно	45
13	Вишени	160
14	Блаца	95
15	Черешница	80

16	Церновишта	46
17	Поздивишта	115
18	Бапчор	170
19	Тирново	68
20	Кономлади	180
21	Нестрам-Горно	180
22	Турје	60
23	Оштима	70
24	Желево	220
25	Нестрам-Долно	225
26	Старица	120
27	Смрдеш	295
28	Лобаништа	64
29	Косинец	200
30	Брезница	102
31	Руља	75
32	Д'мбени	260
33	Габреш	75
34	Семаси	10
35	Жупаништа	123
36	Орман	15
37	Тиквени	45
38	В'мбел	120
39	Радогоре-Горно	3
40	Дреничево	49
41	Грачи	26
42	Мањак	20
43	Дупјак	80
44	Слимница	40
45	Здрелза	50
46	Марковени	12
47	Радогоре-Долно	18
48	Чука	20
49	Псор	12
50	Лагор	15

51	Карпени	10
52	Курила	4
53	Лошница	80
54	Бобишта	115
55	Мокрени	183
56	Омоско	18
57	Жановени	40
58	Новоселани	20
59	Дреново-Колоња	10
60	Котелци	30
61	Крчишта	50
62	Калевишта	70
63	Папраско-Долно	11
64	Осовишта	10
65	Езерец	30
66	Скамско	13
67	Жужел	25
68	Грамош	30
69	Песјак	20
70	Стенско	18
71	Изгибле	32
72	Старичани	65
73	Лудово	13
74	Ловради (Головради)	30
75	Жужелци	90
76	Лак	110
77	Осничани	120
78	Долени	32
79	Девла	30
80	Госна	30
81	Бохин	30
82	Пилкади	50
83	Нестима	60
84	Чкрапар	6
Вкупно куќи во бугарските села:		5729

Мешани села (Бугари, Власи и Турци)

85	Личишта	100
86	Горенци	455
87	Куманичево-Долно	150
88	Маврово	180
89	Кондораби	39
90	Сетома	70
91	Желин	92
92	Света Недеља	85
93	Цакони	61
94	Ошени	130
95	Галишта	130
96	Четирук	177
97	Загоричани	476
98	Брештани	50
99	Желегоже	217
100	Добромишта	70
101	Хрупишта (град)	652
Вкупно куќи во мешаните села (од кои 1773 к. бугарски, 1173 к. турски и 188 к. влашки):		3134

Б. Грчки села.

1	Костураци	120
2	Бурботско	160
3	Висенко	30
4	Пселско	30
5	Тухул	20
6	Витан	25
7	Дреново	30
8	Херево	49
9	Велештина	100
10	Богатско	450
11	Пештера	15
Вкупно куќи во грчките села:		1029

В. Албански православни.

1	Елеово	150
2	Грапч	75
Вкупно куќи во албан. правосл. села:		225

Г. Влашки села.

1	Клисура (град)	800
Вкупно куќи:		800

Д. Турски села.

1	Жервени	80
2	Сливени	60
3	Видово	80
4	Чаирлар	4
5	Слатино	40
6	Папраско-горно	40
7	Грлени	120
8	Чак	80
9	Ревани	50
10	Зеленград	50
12	Забарден	60
12	Вичишта	30
Вкупно куќи во турските села:		694
Вкупно куќи во казата на Касторија:		13373

Забелешки: 2310 куќи од бугарските села и 790 к. од мешаните села, вкупно 3100 к. бугарски ја признаваат јурисдикцијата на бугарскиот егзарх; останатите, поточно: 800 бугарски куќи од градот Касторија, 3419 к. од бугарските села и 983 к. од мешаните села, вкупно 5202 к. бугарски ја признаваат јурисдикцијата на Грчката патријаршија во Константинопол.

Влашките – 12 к. од градот Касторија, 8 к. од селото Загоричани, 180 к. од градот Хрупишта и 800 к. од градот Клисура, (вкупно 1000 влашки куќи), исто како православните албански – 225 куќи – ја признаваат јурисдикцијата на Грчката патријаршија.

Општи забелешки за санџакот на Горча.

Санџакот на Горча е поделен на 4 кази:

- I. Каза на Горча.
- II. „ „ Старово.
- III. „ „ Колоња.
- IV. „ „ Касторија.

Во целиот санџак има: 4 градови и 440 села, со вкупно 32829 куќи.

Според народноста, наведените градови и села се распределени на следниот начин:

- 1) 103 села, со вкупно 7294 куќи, се бугарски;
- 2) 212 „ „ 10289 „ „ албански муслиман.;
- 3) 54 „ „ 3036 „ „ албански христијан.;
- 4) Еден град и 2 села, со вкупно 1080 к., се влашки;
- 5) 12 села, со вкупно 694 куќи, се турски;
- 6) 11 „ „ 1029 „ „ грчки;
- 7) 3 града и 46 села, со вкупно 9407 куќи, се мешани (2573 куќи бугарски, 2346 к. албански христијански, 1991 к. албански муслимански, 374 к. влашки, 1973 к. турски, 120 – израелитски и 30 куќи цигански).

Значи, во целиот санџак, има: 9867 куќи бугарски, 12280 к. албански муслимански и 5382 к. албански христијански – (вкупно 17662 к. албански) – 2667 к. турски, 1454 к. влашки, 1029 к. грчки и 150 куќи од други народности.

Според црковната јурисдикција, христијаните се распределени на следниот начин:

1) 3100 куќи бугарски ја признаваат јурисдикцијата на бугарскиот егзарх, останатите – 6767 куќи бугарски – се под јурисдикцијата на Грчката патријаршија во Константинопол.

2) Сите Власи и сите Албанци христијани ја признаваат јурисдикцијата на Грчката патријаршија.

Санџак на Елбасан.

I. Каза на Елбасан.

Град **Елбасан** – 1700 куќи, од кои 1390 куќи албански муслимански, 110 куќи албански православни и 200 куќи влашки.

Соодветен број
на картата

Имена на селото

Број на
куќи

A. Албански муслимански села.

1	Фигас (Вигас)	28
2	Каракулак	6
3	Кучан	8
4	Куќан (Кукуне)	32
5	Бреча-гриѓани (Прече-горно)	5
6	Зибрака (Жабурека)	21
7	Прече-долно	9
8	Ќурала	15
9	Алај-багалде	7
10	Олше	13
11	Шичпан	16
12	Ирагужда	20
13	Скоруска	16
14	Булкиза	10
15	Врушка	22
16	Белш	142

17	Балтази	44
18	Плангарица	11
19	Бужута	41
20	Будин	25
21	Бајазе	17
22	Бешким	73
23	Бичуле	24
24	Бренш	3
25	Бузгак	5
26	Пакшат	27
27	Панига	26
28	Папрасулан	2
29	Патраш	27
30	Пабус	32
31	Прапалига	31
32	Папун	24
33	Бешкаш	19
34	Чарик	39
35	Грачан	9
36	Гајзагош	29
37	Кајан	10
38	Чизаѓе	7
39	Чардулус	3
40	Чачабзе	42
41	Чабурака	35
42	Черуе	46
43	Хаџи-Алибег	3
44	Хасмакал	2
45	Хатушет	10
46	Дирагут	24
47	Диштран	9
48	Душкан	7
49	Дурус	33
50	Драгушника	25
51	Рахе	54

52	Рац	10
53	Ражан	8
54	Риле	10
55	Зидје	12
56	Сафрен	18
57	Сернче	41
58	Шезеклеши	20
59	Шалис	41
60	Шенкин	13
61	Шалкинас	13
62	Шимхил	7
63	Шненкун	14
64	Садибеклет	6
65	Татраш	21
66	Трабач	28
67	Тудурник	10
68	Гракс	16
69	Гурас	7
70	Гракан	9
71	Гарун	32
72	Гудаш	92
73	Гринан	18
74	Гурабарс	5
75	Говарзос	29
76	Гајраваш	29
77	Фаг	30
78	Козан	11
79	Кос	6
80	Калебаб'р	6
81	Косарат	13
82	Кулука	42
83	Кора	34
84	Кокрево	6
85	Ќунас	12
86	Луга	11

87	Лазарник	11
88	Лашпот	128
89	Латан	11
90	Ливараш	33
91	Мурас	16
92	Мустафа-Кочан	16
93	Мулакеш	24
94	Визлас	13
95	Васкаки	24
96	Вулчан	6
97	Жаташ	12
Вкупно куќи во албанските села:		2162
Вкупно куќи во казата на Елбасан:		3862

Забелешки: 1) Православните Албанци и Власите од градот Елбасан ја признаваат јурисдикцијата на Грчката патријаршија во Константинопол.

2) Селата: од бр. 7 до бр. 57, во недостиг на податоци за нивната географска положба, не се внесени на картата.

II. Каза на Грамош.

Село **Грамош** – 82 куќи албански муслимански.

Соодветен број
на картата

Имена селото

Број на
куќи

А. Албански православни села.

1	Шпат	10
2	Куќан	15
3	Штибан	12
4	Штермен	100
5	Батис	10
6	Пастраш	20
7	Чунурут	12
8	Чугзуе	12
9	Хиргуен	13
10	Завалине	25
11	Селта	24
12	Шемизан	28
13	Шерќан	12
14	Тудан	10
15	Густине	22
16	Кодра-Бујарс	12
17	Кадрас	16

18	Милште	12
19	Чингаре	8
20	Валши	15
21	Жураништа	13
22	Трејсеништа	12
23	Параспук	15
Вкупно куќи во албанските православни села:		428

Б. Албански муслимански.

1	Кади-башан (Кади-паша)	6
2	Курѓан	9
3	Флук (Флоки)	14
4	Хаџи-Ази (Хоџбас)	7
5	Дирагот (Драгот)	40
6	Блусово (Беласут)	25
7	Горица	5
8	Кабаш (Кабаси)	66
9	Мулас (Молас)	64
10	Линази (Ланас)	24
11	Полис	96
12	Маласенк	10
13	Шимил (Смили)	188
14	Мартинаш	125
15	Черменика	37
16	Стравер	32
17	Остинско	13
18	Ирман	23
19	Флун	8
20	Сунхим	38
21	Ирмат	18
22	Брасник	35
23	Брегас	36
24	Брасник-Врапче	33
25	Броштан	29
26	Брчун-долно	77

27	Брчун-горно	101
28	Булџар	24
29	Братиле	13
30	Дазцазе	23
31	Дуфсан	25
32	Дуже	17
33	Раштан	42
34	Замче	9
35	Сарасел	4
36	Слобјас	12
37	Слита	63
38	Сломасилер	35
39	Соник	59
40	Шметре	26
41	Шемризе	7
42	Ште-Прамет	92
43	Шабличан	20
44	Тункија	40
45	Трувел	33
46	Гречан	13
47	Граждан	41
48	Грабове	62
49	Грича	49
50	Кукучево	11
51	Кунах	31
52	Кушуе	7
53	Кодубјан	7
54	Камличан	35
55	Кокор	101
56	Кукле	18
57	Кесте	48
58	Ќафе	5
59	Кере	54
60	Љубја	44
61	Мезога	34

62	Мирака	2
63	Мердиган	12
64	Машкијан	22
65	Вине	19
66	Жанче	34
67	Бусновишта	33
68	Стрестан	9
69	Дрзе	2
70	Шушица	34
71	Шанавлеш	10
72	Шушица-Кади	5
73	Галинат	6
74	Качул	6
75	Ќурќубне	3
76	Керќан	30
77	Лукан	5
78	Лешан	11
79	Мочан	2
80	Микраз	6
81	Нежан	4
82	Треган	8
83	Шалабтере	8
84	Крузирјас	6
85	Орхеник	37
86	Издаркеша	33
87	Танже	4
88	Гуракон	88
89	Лумник	30
90	Неште	22
91	Кошраман	20
92	Кустине	36
Вкупно куќи во албан.-муслим. села:		2810
Вкупно куќи во казата на Грамош:		3320

Забелешки: 1) Православните Албанци ја признаваат јурисдикцијата на Грчката патријаршија.

2) Албанските православни села: од бр. 3 до бр. 23, и албанските муслимански села од бр. 6 до бр. 72 не се внесени на картата, во недостиг на податоци за нивната географска положба.

III. Каза на Пекине.

Град **Пеклин** (Пекине) – 329 куќи албански
(муслимански).

Соодветен број
на картата

Имена на селото

Број на
куќи

А. Албански муслимански села.

1	Душкан (Дуск)	11
2	Вашан (Вашај)	36
3	Калутак (Калтенек)	3
4	Кизеј (Кузан)	33
5	Чалхакан (Челхата)	38
6	Махмуд-ага	15
7	Ченгел	31
8	Мамели (Мамлан)	6
9	Грукс (Грус, Гарујас)	21
10	Морс (Мурас)	8
11	Паја (Пајане)	21
12	Очан	12
13	Еураб	72
14	Скуфрак	3
15	Скузор	3
16	Аздишта	3

17	Збан	75
18	Албаљан	12
19	Алпрануан	4
20	Балан	2
21	Биран	13
22	Баки	5
23	Бозанфкас	3
24	Баличан	22
25	Пруган	16
26	Пиран	13
27	Плашник	16
28	Пзе-големо	117
29	Пзе-мало	50
30	Јазчик	10
31	Пренклес	13
32	Чубанан	7
33	Чаушан	8
34	Чикалаш	42
35	Џедид	78
36	Чучан	29
37	Челебјан	9
38	Чубурак	10
39	Чанакан	7
40	Черуе	4
41	Чикин	9
42	Хучан	26
43	Хидрибек	11
44	Хасмајман	19
45	Хасмашан	24
46	Хускукан	36
47	Хустатан	7
48	Хидаран	13
49	Дуж	4
50	Дамакарн	12
51	Дурар	29

52	Дуракан	14
53	Дарнаган	10
54	Дазтас	13
55	Рогозина	134
56	Розник	22
57	Рушник	19
58	Занише	25
59	Сулкундан	13
60	Сења-горно	31
61	Сења-долно	25
62	Шенгул	32
63	Шашан	11
64	Шанасан	35
65	Салиган	24
66	Сотире	25
67	Галоше	38
68	Гамавина	51
69	Грече	30
70	Гурур	33
71	Фетише	16
72	Франи	4
73	Карина	15
74	Касје	10
75	Качбажак	46
76	Карачукак	131
77	Косинек	7
78	Кадиджак	33
79	Куртан	33
80	Куртине	25
81	Копас	3
82	Кашарак	9
83	Келувер	24
84	Ќуз	8
85	Ќучан	30
86	Ќушан	8

87	Лулак	18
88	Лакан	15
89	Милак	11
90	Мушик	16
91	Муктар	19
92	Матхач	8
93	Мехмед-Андрак	18
94	Морс	8
95	Мемнасокак	13
96	Моставаден	30
97	Варош	76
Вкупно куќи во селата:		2290
Вкупно куќи во казата на Пекине:		2619

Забелешка: Селата: од бр. 12 до бр. 97, во недостиг на податоци за нивната географска положба, не се внесени на картата.

Општи забелешки за санџакот на Елбасан.

Санџакот на Елбасан е поделен на 3 кази.

Во целиот санџак има 2 града (седишта на казите) и 310 села, со вкупно 9801 куќа.

Според народноста, наведените градови и села се распределени на следниот начин:

1) Еден град, со вкупно 1700 куќи е мешан: 1300 к. албански муслимански, 110 к. албански христијански и 200 к. влашки.

2) Еден град и 288 села, со вкупно 7673 куќи, се албански муслимански.

3) 23 села, со вкупно 428 куќи, се албански христијански.

Значи, во целиот санџак, има: 9063 куќи албански муслимански, 538 к. албански христијански (вкупно 9601 куќи албански) и 200 куќи влашки.

Општи забелешки за вилаетот на Монастир (Битола).

Краиштата што влегуваат во вилаетот на Монастир во историски и географски поглед им припаѓаат на Македонија, на Албанија и на Тесалија.

А. Краишта на Македонија.

Санџакот на Монастир (Битола), т. е. 5 кази, имено: казите на Монастир, на Прилеп, на Флорина, на Охрид и на Кичево (Крчова); две кази во санџакот на Дибра (казите на Дибра и на Рекани); една каза од санџакот на Горча (казата на Касторија); 3 кази од санџакот на Селџице (казите на Кајлар, на Кожани и на Населиче¹) – вкупно 11 кази од вилаетот на Монастир – се краиштата од овој вилает што се наоѓаат во Македонија.

Во македонските краишта на вилаетот на Монастир има 11 градови (седишта на казите) и 1221 села, со вкупно 105474 куќи. Според народноста, наведените градови и села се поделени на следниот начин:

- 1) 631 села, со вкупно 32783 куќи, се бугарски;
- 2) 7 градови и 156 села, со вкупно 39265 куќи, се мешани, т. е. Бугари и други народности (16891 куќи се бугарски, 8056 к. албански, 7489 к. турски, 3496 к. помачки, 2393 к. влашки, 140 к. албански христијански, 800 к. израелитски и цигански (ромски);
- 3) 121 село, со вкупно 7504 куќи, се албански;
- 4) 18 села, со вкупно 923 куќи, се мешани т. е. албански и други народности (893 к. се албански, 20 к. помачки и 10 к. влашки);
- 5) 128 села, со вкупно 9735 куќи, се турски;
- 6) 90 „ „ 6419 „ „ грчки;
- 7) 2 града и 24 села, со вкупно 3149 куќи, се мешани, т. е. грчки и други народности (1439 к. се грчки, 280 к. влашки, 1098 к. турски и 332 к. помачки);
- 8) Еден град и 38 села, со вкупно 2418 куќи, се помачки;
- 9) 13 села, со вкупно 3180 куќи, се влашки;
- 10) 2 „ „ 98 „ „ черкески (киркасиски);

¹ Еден дел од казата на Населиче – југозападниот дел – е во Тесалија.

Вкупно во македонските краишта на вилаетот на Монастир има 49674 куќи бугарски (од кои 34950 к. ја признаваат црковната јурисдикција на Бугарската егзархија, а 14739 к. ја признаваат онаа на Патријаршијата во Константинопол); 16593 к. албански (од кои 15730 к. албански мухамедански, 314 к. албански христијански православни, што ја признаваат јурисдикцијата на Бугарската егзархија и 549 к. албански христијански православни, што ја признаваат онаа на Патријаршијата); 18322 к. турски; 7858 к. грчки; 6266 к. помачки; 5863 к. влашки; 800 к. израелитски и цигански (ромски) и 98 к. черкески (киркасиски).

Б. Краишта на Албанија.

Санџакот на Елбасан, т. е. 3 кази, поточно казите на Елбасан, на Грамош и на Пекине; две кази од санџакот на Дибра (казите на Долни Дибра и на Мат); 3 кази од санџакот на Горча (казите на Горча², на Колоња и на Старова) – се краишта на вилаетот на Монастир што се наоѓаат во Албанија.

Во овие краишта има 5 градови (седишта на кази) и 692 села, со вкупно 33773 куќи, распределени, според народноста, на следниот начин:

- 1) 3 града и 655 села, со вкупно 26695 куќи, се албански;
- 2) 2 „ „ 16 „ „ „ 5233 „ „ мешани (4859 к. албански и 374 к. влашки);
- 3) 19 села, со вкупно 1565 куќи, се бугарски;
- 4) 2 „ „ 280 „ „ влашки.

Вкупно во албанските краишта на вилаетот на Монастир има 31554 куќи албански (од кои 25859 к. албански мухамедански и 5695 к. албански православни); 1565 к. бугарски и 654 к. влашки.

В. Краишта на Тесалија.

Три кази од санџакот на Селфице, имено казите на Селфице, Еласона и Гревена, се краишта од вилаетот на Монастир кои се наоѓаат во Тесалија. Во овие краишта има 3 града (седишта на казите) и 168 села, со вкупно 13253 куќи. Според народ-

² Еден дел од казата на Горча – североисточниот дел – се наоѓа во Македонија. Токму таму се наоѓа мнозинството на бугарски села.

носта наведените градови и села се распределени на следниот начин:

- 1) 117 села, со вкупно 5307 куќи, се грчки;
- 2) 3 града и 30 села, со вкупно 5126 куќи, се мешани, т. е. грчки и други народности (2888 куќи се грчки, 1183 к. турски, 580 к. помачки, 415 к. влашки, 50 к. албански);
- 3) 7 села, со вкупно 2448 куќи, се влашки;
- 4) 12 „ „ 221 „ „ помачки;
- 5) 2 „ „ 151 „ „ турски.

Во тесалиските краишта на вилаетот на Монастир има значи 8195 куќи грчки, 2863 куќи влашки, 1344 куќи турски, 801 к. помачки, 50 к. албански (мухамедански).

Во вилаетот на Монастир има значи 19 градови (седишта на казите) и 2081 села, со вкупно 152510 куќи, од кои 51239 куќи се бугарски, 48206 к. се албански, 19446 к. се турски, 16053 к. се грчки, 9390 к. се влашки, 7278 к. се помачки, 800 к. се израелитски и цигански (ромски) и 98 к. се черкески (киркасиски).

Општи забелешки за Македонија.

Вилаетот на Салоник, со исклучок на казата на Катерина³ и македонските краишта на вилаетите на Косова (Ускуб) и на Монастир (Битола), се краишта познати под историското име Македонија.

Во целата Македонија има 4093 градови и села со вкупно 350229 куќи, од кои 131322 куќи се бугарски, 61673 к. се во мешаните села (бугарски и други народности по половина), 26840 к. се грчки, 10079 к. се во мешани села (грчки и други народности, по половина), 66931 к. се турски, 23603 к. се албански, 20427 к. се помачки, 7531 к. се влашки, 700 к. се цигански (ромски), 620 к. се израелитски, 128 к. черкески (киркасиски) и 365 куќи на разни народности⁴.

³ Оваа каза се наоѓа во Тесалија.

⁴ Во оваа статистика не се пресметани жителите на градот Салоник и на Серес, како и монасите во казата на Света Гора – Атос.

Виляет на Монастир (Битола).

П о п р а в к и .

1. – На страница 48 е ставена забелешка дека грчките села од бр. 13 до бр. 26 вклучително не се внесени на картата во недостиг на податоци за нивната географска положба; сепак наведените села се внесени на картата. Следствено, оваа забелешка се поништува.

2. – На страница 50, турското село бр. 14, Комал, треба да се избрише како непостоечко. Во градот Кајлар има четврт што го носи името на ова село (Колгал, а не Комал) кое некогаш постоело како независно село. Куќите од оваа четврт се пресметани во бројката на куќи од градот.

3. – На страница 55, во забелешката за мешаните села, треба да се чита: „бр. 55 и бр. 59“, а не: „од бр. 55 до бр. 59“.

4. – На страница 58 е ставена забелешка дека влашкото село бр. 3 не е внесено на картата, сепак ова село е внесено на картата и забелешката, во однос на наведеното село, се поништува.

5. – На страница 66, во забелешката за мешаните села, треба да се чита: „од бр. 54 до бр. 67“, а не: „од бр. 54 до бр. 65“.

6. – На страница 76 пишува дека бугарското село бр. 5 не е внесено на картата, сепак ова село е внесено на картата и забелешката, во однос на наведеното село, се поништува.

7. – Истото важи за страницата 83 за албанското православно село бр. 10, за албанските муслимански села од бр. 24 до бр. 34 и за мешаното село бр. 45.

8. – На страница 96 во забелешката 2 треба да се чита: „од бр. 7 до бр. 97“, а не: „од бр. 16 до бр. 57“.

9. – На страница 100 во забелешката 2 треба да се чита: „од бр. 16 до бр. 92“, а не: „од бр. 16 до бр. 72“.

1	2
3	4



H°

39°

40°

1

2

3

4

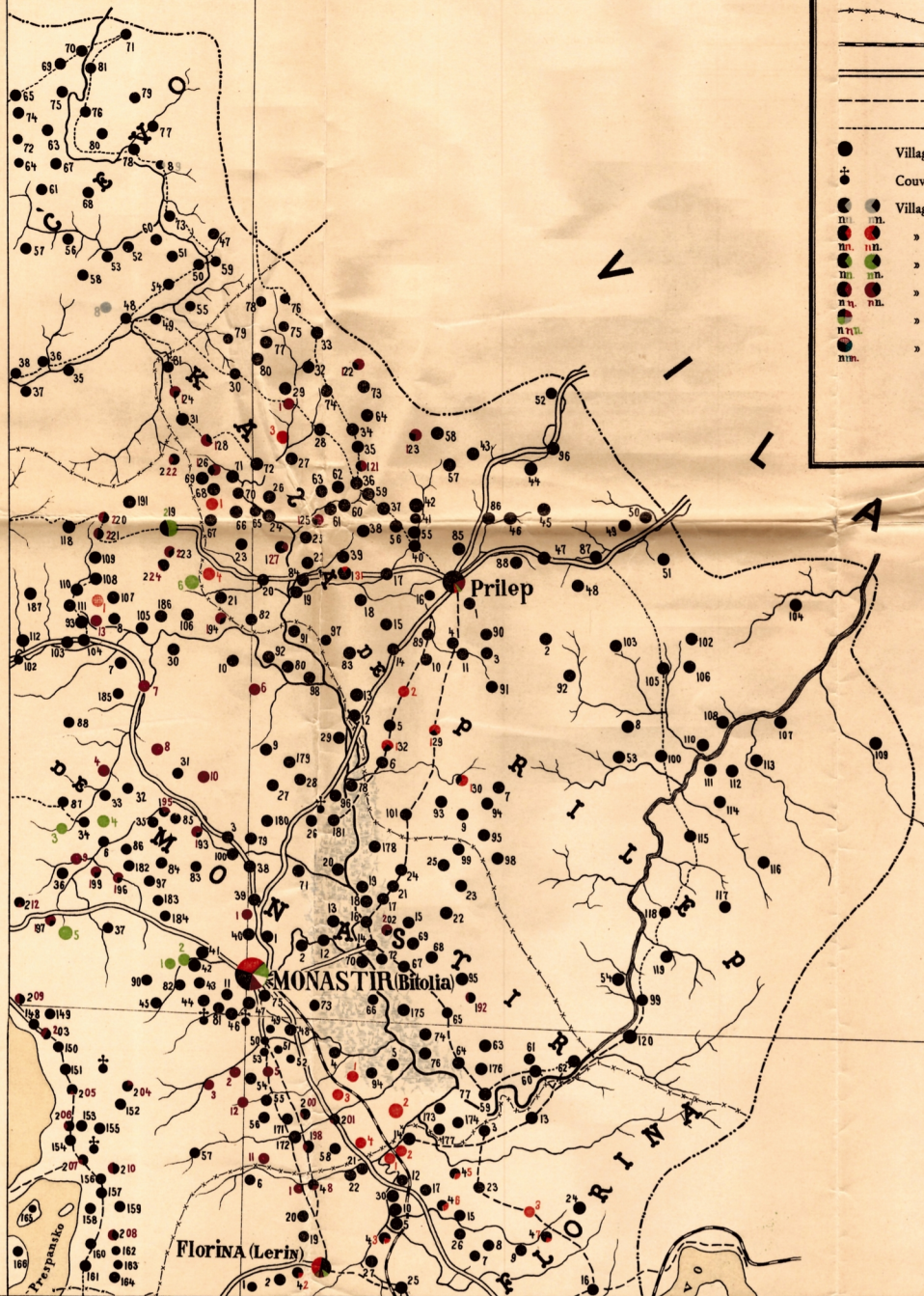
S S O V O

Légende.

- Limites d'Etats.
 ~~~~~ » des Vilayets.  
 ~~~~~ » » Sandjaks.  
 ~~~~~ » » Kazas.  
 ———— Chemin de fer.  
 = = = = Chaussées.  
 - - - - Routes.  
 - - - - Sentiers.
- Village bulgare.  
 ⚪ Couvent »  
 ● ⚪ Village mixte: bulgares et pomacs.  
 ● ⚪ » » » » turcs.  
 ● ⚪ » » » » valaques.  
 ● ⚪ » » » » albanais.  
 ● ⚪ » » » » albanais, pomacs et valaques.  
 ● ⚪ » » » » grecs et albanais orthodoxes.
- Villages albanais musulmans.  
 ● » » orthodoxes { exarchistes.  
 » » patriarchistes.  
 ● Village mixte: albanais musulmans et albanais orthodoxes.  
 » » turc.  
 » » tcherquez.  
 » » mixte: turcs et grecs.  
 » » pomac.  
 » » grec.  
 ⚪ Couvent »  
 ● ⚪ Village mixte: grecs et pomacs.  
 » » valaque (tzintzare).  
 » » mixte: valaques, grecs et pomacs.  
 » » tzigan.
- La population ézraélite, n'habitant que les villes, est marquée par couleur blanc.

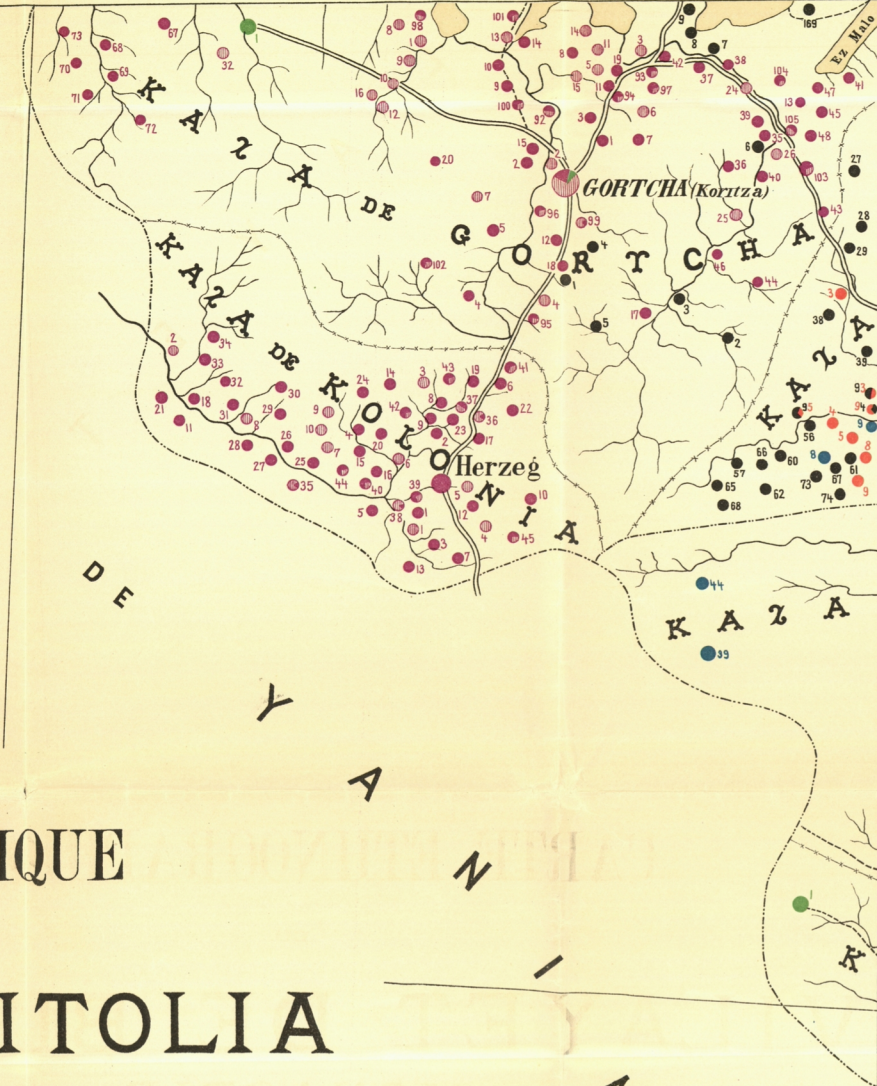
Remarque: Les pomacs au nord de Monastir sont d'origine bulgare, ceux au sud — d'origine grecque.

Le chiffre précédent des villages mixtes indique la majorité.





|   |   |
|---|---|
| 1 | 2 |
| 3 | 4 |





CARTE ETHNOGRAPHIQUE

DU

VILAYET DE BITOLIA

(MONASTIR).

Echelle 1:250,000.

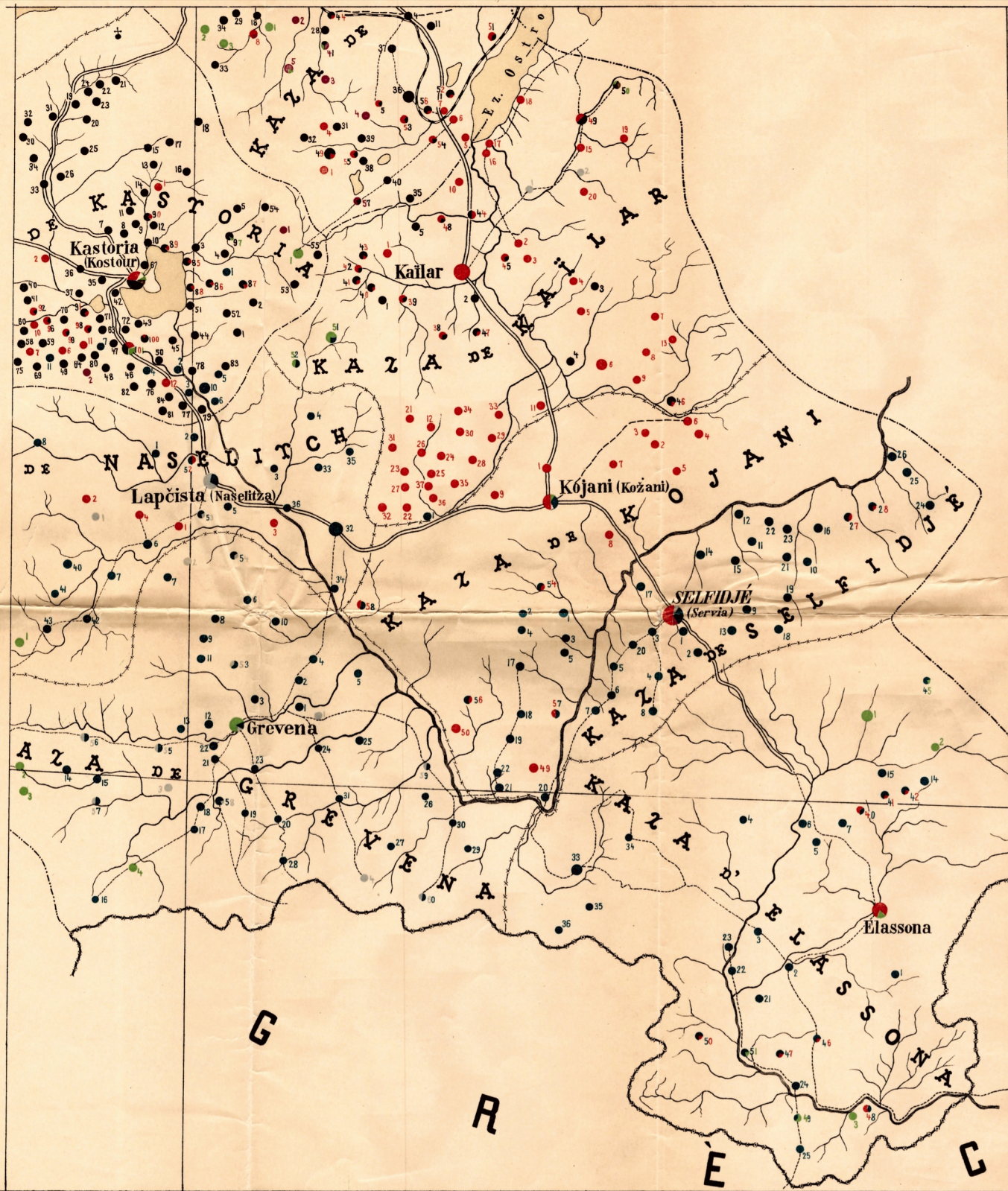


Desinée et lithogr. par l'Institut Cartographique à Sophia. 1901.



|   |   |
|---|---|
| 1 | 2 |
| 3 | 4 |

L  
O  
N  
D  
O  
N  
I  
Q  
U  
E



39°

40°

1901



