
















105a MILANO - SANREMO

km 294

cronotabella

DOMENICA 23 MARZO 2014


ALTIM.	LOCALITA'		DISTANZE			ORA DI PASSAGGIO		
			par- ziali	per- corse	da per- correre	media km/ora		
						40	42	44
PROVINCIA DI MILANO								
110	MILANO	↑ v.d.Chiesa Rossa-ss.35	0,0	0,0	294,0	10.10	10.10	10.10
105	Rozzano	↑ ss.35	5,9	5,9	288,1	10.17	10.17	10.17
104	Binasco	↑ ss.35 x sp.40	5,7	11,6	282,4	10.25	10.24	10.24
PROVINCIA DI PAVIA								
89	Certosa di Pavia	↑ Loc. Torre d.Mang.-ss.35	9,6	21,2	272,8	10.37	10.36	10.35
63	Pavia	↑ ss.35-v.Libertà -Ponte	8,5	29,7	264,3	10.49	10.47	10.45
71	Ponte fiume Po	↑ ss.35	9,4	39,1	254,9	11.02	11.00	10.58
65	Bressana-Bottarone	↑ ss.35	2,9	42,0	252,0	11.07	11.04	11.02
89	Casteggio	↔ v.Torino-ss.10	8,0	50,0	244,0	11.20	11.17	11.14
91	Montebello d.Battaglia	↑ ss.10	2,4	52,4	241,6	11.24	11.21	11.17
97	Voghera	↑ ss.10-via Emilia-v.F.lli Rosselli	7,8	60,2	233,8	11.37	11.33	11.29
PROVINCIA DI ALESSANDRIA								
103	Pontecurone	↑ C.so Tortona-v.Emilia	7,4	67,6	226,4	11.49	11.44	11.40
121	Tortona	↔ v.Emilia-C.so Romita-C.so Alessndria	9,2	76,8	217,2	12.04	11.59	11.54
117	Inn. ss.211	↔ ss.211	2,1	78,9	215,1	12.07	12.02	11.57
171	Pozzolo Formigaro	↔ v.Roma-ss.211	12,4	91,3	202,7	12.28	12.21	12.15
196	Novi Ligure	↔ v.Mazzini-v.Isola-v.Campionissimi	4,1	95,4	198,6	12.35	12.28	12.21
149	Basaluzzo	↑ sp.155	6,1	101,5	192,5	12.44	12.36	12.29
138	Capriata d'Orba	↑ sp.155	5,8	107,3	186,7	12.52	12.44	12.37
166	Silvano d'Orba	↑ sp.155	5,5	112,8	181,2	13.01	12.53	12.45
186	Ovada	↑ C.so Martiri L.-ss.456	6,1	118,9	175,1	13.11	13.02	12.54
 198	P.L.	↑ ss.456	2,5	121,4	172,6	13.15	13.06	12.58
 210	P.L.	↑ ss.456	1,2	122,6	171,4	13.17	13.08	12.59
 225	P.L.	↑ ss.456	1,8	124,4	169,6	13.20	13.10	13.02
PROVINCIA DI GENOVA								
288	Rossiglione	↑ ss.456	5,5	129,9	164,1	13.28	13.18	13.10
 342	Campo Ligure	↑ ss.456	5,1	135,0	159,0	13.36	13.26	13.17
397	Masone	↑ ss.456	5,4	140,4	153,6	13.45	13.34	13.25
 532	Passo del Turchino	↑ Galleria (m 180)-sp.456	3,1	143,5	150,5	13.54	13.42	13.32
 265	Galleria	↑ m 120	5,4	148,9	145,1	14.01	13.49	13.39
78	Mele	↑ ss.456	3,8	152,7	141,3	14.06	13.54	13.43
7	Voltri	↔ v.Buffa-ss.1	2,9	155,6	138,4	14.10	13.58	13.47
 22	Galleria	↑ m 195	3,0	158,6	135,4	14.14	14.02	13.51
 26	Galleria	↑ m 100	0,7	159,3	134,7	14.15	14.03	13.52
 34	Galleria	↑ m 125	2,0	161,3	132,7	14.18	14.06	13.54
5	Arenzano	↑ ss.1	1,5	162,8	131,2	14.20	14.07	13.56
10	Cogoleto	↑ ss.1	4,2	167,0	127,0	14.26	14.13	14.02
PROVINCIA DI SAVONA								
5	Varazze	↑ v.Savona-ss.1	7,8	174,8	119,2	14.36	14.23	14.11
7	Celle Ligure	↑ ss.1	3,9	178,7	115,3	14.42	14.29	14.17
 44	Galleria	↑ m 300	2,4	181,1	112,9	14.46	14.32	14.20
3	Albisola Marina	↑ ss.1	1,4	182,5	111,5	14.48	14.34	14.22
 24	Galleria	↑ m 115	1,6	184,1	109,9	14.50	14.36	14.24
13	Savona	↑ C.so Mazzini-C.so V.Veneto-v.Nizza	2,1	186,2	107,8	14.53	14.39	14.26
8	Vado Ligure	↑ ss.1	5,4	191,6	102,4	15.00	14.46	14.33
12	Bergeggi	↑ ss.1	3,4	195,0	99,0	15.05	14.50	14.37
6	Spotorno	↑ ss.1	3,8	198,8	95,2	15.10	14.55	14.42
 16	Galleria	↑ m 220	2,0	200,8	93,2	15.13	14.58	14.45
10	Noli	↑ ss.1	0,3	201,1	92,9	15.13	14.58	14.45
52	Galleria	↑ m 204	2,8	203,9	90,1	15.17	15.02	14.49
19	Galleria	↑ m 116	1,1	205,0	89,0	15.19	15.04	14.50
10	Varigotti	↑ ss.1	0,5	205,5	88,5	15.19	15.04	14.51
 21	Galleria	↑ m 100	2,9	208,4	85,6	15.24	15.08	14.55
 37	Galleria	↑ m 60	0,5	208,9	85,1	15.25	15.09	14.55
9	Finale Ligure	↑ ss.1	0,2	209,1	84,9	15.25	15.10	14.56
7	Pietra Ligure	↑ ss.1	6,6	215,7	78,3	15.34	15.18	15.04
8	Loano	↑ ss.1	3,7	219,4	74,6	15.39	15.23	15.08
6	Borghetto Santo Spirito	↑ ss.1	2,3	221,7	72,3	15.42	15.26	15.11
 8	Ceriale	↑ ss.1	2,0	223,7	70,3	15.45	15.29	15.14
9	Albenga	↑ v.Agricoltura-v.Genova-v.Piave	5,4	229,1	64,9	15.53	15.36	15.21

105a MILANO - SANREMO

km 294

cronotabella

DOMENICA 23 MARZO 2014

ALTIM.	LOCALITA'		DISTANZE			ORA DI PASSAGGIO			
			par- ziali	per- corse	da per- correre	media km/ora			
						40	42	44	
11	Alassio	↑ v.Da Vinci-ss.1	7,2	236,3	57,7	16.03	15.46	15.31	
10	Laigueglia	↑ ss.1	2,9	239,2	54,8	16.07	15.50	15.34	
67	Capo Mele	↑ ss.1	2,6	241,8	52,2	16.11	15.54	15.38	
4	Andora	↑ ss.1	2,2	244,0	50,0	16.14	15.56	15.40	
PROVINCIA DI IMPERIA									
61	Capo Cervo	↑	0	2,9	246,9	47,1	16.18	16.00	15.44
8	San Bartolomeo al Mare	↑ ss.1	2,9	249,8	44,2	16.22	16.04	15.48	
5	Diano Marina	↑ v.XX Settembre-ss.1	2,4	252,2	41,8	16.25	16.07	15.51	
130	Capo Berta	↑ ss.1	2,5	254,7	39,3	16.32	16.13	15.56	
12	Imperia-Oneglia	↑ v.Bonfante-v.Repubblica-v.Matteotti	3,1	257,8	36,2	16.36	16.17	16.00	
32	Imperia-P.to Maurizio	↑ v.Garibaldi.v.Nizza-ss.1	2,4	260,2	33,8	16.39	16.20	16.03	
3	San Lorenzo al Mare	↗ v.Cipressa-sp.47	6,1	266,3	27,7	16.47	16.28	16.10	
220	Costarainera	↑ sp.47	4,4	270,7	23,3	16.59	16.39	16.20	
239	Cipressa	↑ sp.77	1,3	272,0	22,0	17.01	16.40	16.22	
11	Aregai	↗ ss.1	3,2	275,2	18,8	17.05	16.44	16.26	
13	Santo Stefano al Mare	↑ ss.1	1,9	277,1	16,9	17.07	16.47	16.28	
13	Riva Ligure	↗ sp.50	1,3	278,4	15,6	17.09	16.48	16.30	
5	Arma di Taggia	↑ v.Stazione-v.Boselli-ss.1	2,2	280,6	13,4	17.12	16.51	16.32	
	11	Galleria	↑ m 142 - ss.1	1,0	281,6	12,4	17.13	16.53	16.34
	22	Bv. per Poggio di Sanremo	↗ v.Duca D'Aosta	2,7	284,3	9,7	17.17	16.56	16.37
	160	Poggio di Sanremo	↖ sp.55	3,6	287,9	6,1	17.23	17.02	16.43
	11	Inn. ss.1	↑ C.so Cavallotti-C.so Raimondo	3,2	291,1	2,9	17.28	17.06	16.47
	5	SANREMO	↑ P.le Calvino	2,9	294,0	0,0	17.31	17.10	16.50

NOTE:



Rifornimento/Feed zone:

km 136 - 139 Campo Ligure - ss.456

km 225 - 228 Ceriale - ss.1



Galleria/Tunnel: km 143.5 - 148.9 - 158.6 - 159.3 - 161.3 - 181.1 - 184.1 - 200.8 - 208.4 - 208.9 - 281.6



Passaggio a Livello/Level Crossing: km 121.4 - 122.6 - 124.4