



筑波大学

University of Tsukuba

筑波大学キャンパスマップ

筑波大学キャンパスマップ

CAMPUS MAP 2024

<https://www.tsukuba.ac.jp/campuslife/support-campus/pdf/campusmap.pdf>



二〇二四年四月発行

大学マップの使い方

この冊子は、筑波大学の学生の皆さんが、授業の教室を探すためのものです。

<講義室の「探し方」：2A309 を探す場合>

皆さんがWEBなどで調べたシラバスや開設授業科目一覧では、講義室が、例えば「2A309」などと書いてあるはずですが、



このうち、最初の「2」は第二エリアにその建物が位置することを、次のアルファベット「A」はA棟、その次の3桁の数字「309」が講義室名を意味しています(図参照)。

なお、309号室の最初の数字「3」は、3階という意味です。

では、実際に2A309の講義室を、この冊子を使って探してみましょう。

教室内の記号について

①VTR、②DVD、③液晶プロジェクタ、④OHP、⑤暗幕、⑥スクリーン

STEP 1 エリアを確認：まず、このページをめくって**筑波キャンパス全体図**を見てください。このマップは、エリア別に色分けされており、第一エリア、第二エリアなどと名前が付けられています。ここで第二エリアの黄色の部分をつどり、P.2～P.14 のより詳細な地図 **エリアマップ** につながるページをみつめてください。第二エリアが掲載された **エリアマップ** は、P.2 です。

STEP 2 棟の名前を確認：**エリアマップ** には、棟の名前がアルファベットで示されています。このページで、棟の名前「2A」を確認してください。

STEP 3 棟の詳細図を確認：ページの右端に、棟別の詳細図が掲載されているページが書いてあります。2A棟は、P.25～P.29 です。

STEP 4 講義室のある階を確認：2A棟の教室案内図には部屋番号が記載されています。部屋番号の百の位はその部屋の階数を示しており、309号室は3階にあることがわかります。3階の詳細図はP.28です。

以上の手順で、講義室を探してみてください。

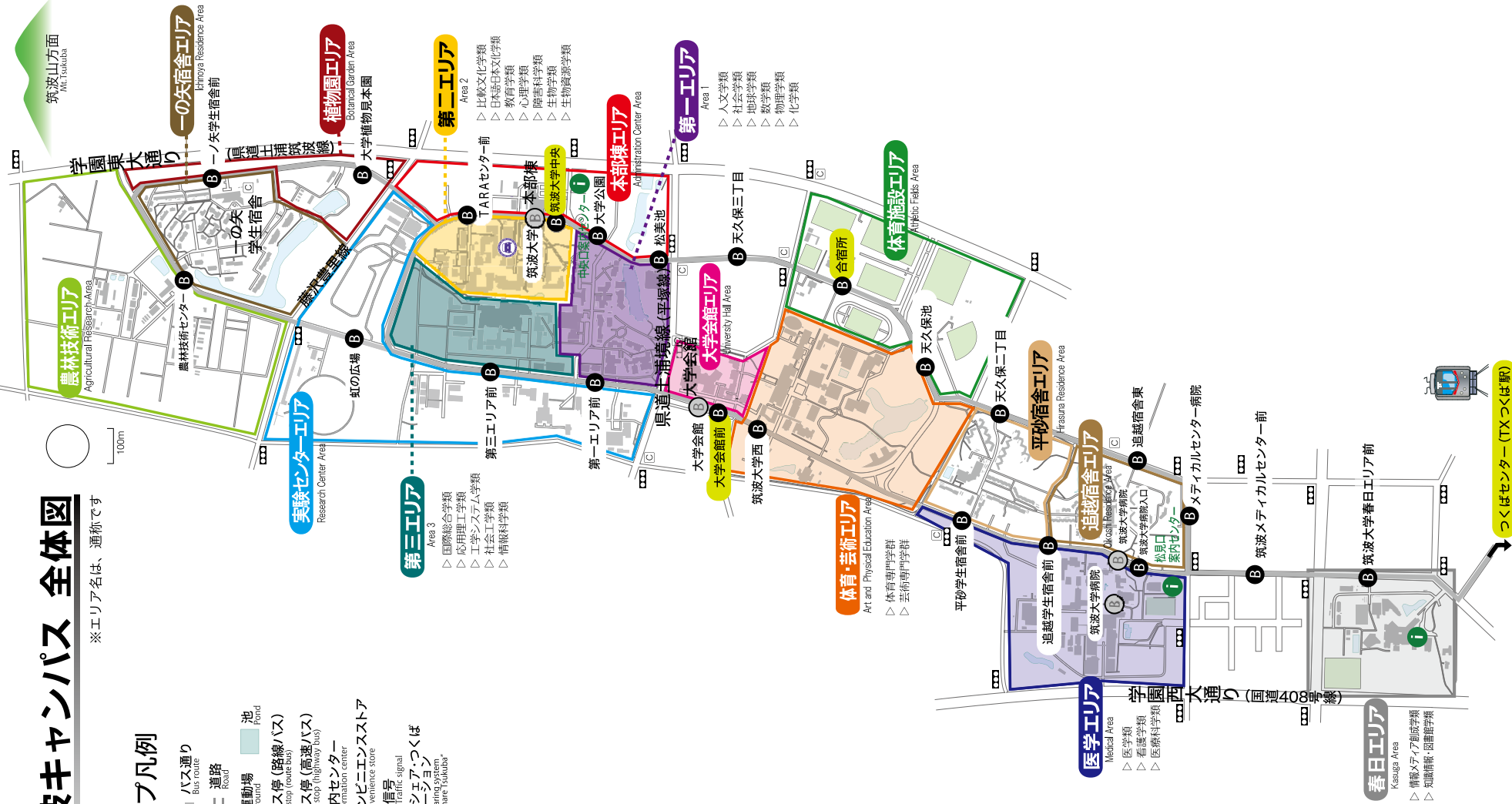
※講義室以外の部屋(学系棟(研究棟)や総合研究棟など)は掲載されていませんが、棟の位置は索引で検索できます。

筑波大学キャンパス全体図

※エリア名は、通称です

マップ凡例

- バス通り Bus route
- 道路 Road
- 運動場 Ground
- 池 Pond
- バス停 (路線バス) Bus stop (route bus)
- バス停 (高速バス) Bus stop (highway bus)
- 案内センター Information center
- コンビニエンスストア Convenience store
- 信号 Traffic signal
- カーシェアリング Car sharing system
- 「Car Share Tsukuba」



筑波大学キャンスマップ 2024

編集・発行 筑波大学教育推進部教育推進課

印刷 株式会社コムラ

■筑波大学で、バスを使うには？

TXつくば駅(つくばセンター)から、学内の全停留所が乗り放題&格安の便利な定期券がおすすめです！
筑波大学では、わずか19,000円で1年間乗り放題のバス定期券を販売しています。

お申し込みは、簡単。

- STEP-1** 学生証と定期券代を持ち、
- STEP-2** 近くにある学内の書庫部(丸善)に行き、
- STEP-3** カウンターで申込用紙を書いてお金を払い、
- STEP-4** 学生証にシールを貼ってもらうだけ！

その年度が終わるまで(3月31日まで)
学内を走る路線バスが乗り放題です。

バスの時刻表

最新の時刻表については、
関東鉄道HPをご覧ください。
<http://kantetsu.jorudan.biz/?p=d>



■カーシェア・つくば

クルマを買わない、カーライフもある。
「カーシェア・つくば」は、車を複数人の会員が共同で保有するカーシェアリングのシステムです。

筑波キャンパス周辺に19ヶ所、学内では第1体育館前に1ヶ所、合計20ヶ所のステーションがあり、全部で38台のカーシェア専用の自動車があります。



カーシェア・つくば
利用案内

<https://www.tsukuba.ac.jp/campuslife/support-carshare/>



第一エリア全体図	2,16
1A~1H棟,共同利用棟A(1階)	18
1A~1H棟,共同利用棟A(2階)	19
1A~1G棟,共同利用棟A(3階)	20
1A~1G棟(4・5階)	21
中央図書館	22~24
第二エリア全体図	2,25
2A~2H棟(1階)	26
2A~2H棟(2階)	27
2A~2G棟(3階)	28
2A~2G棟(4・5階)	29
第1体育館	30

第三エリア全体図	2,31
3A~3L棟(1階)	32
3A~3L棟(2階)	33
3A~3L棟(3階)	34
3A~3L棟(4・5階)	35
第3体育館	36
大会会館エリア全体図	6,37
CEGLOC(外国語)・学情メディアセンター(1・2階)	38
CEGLOC(外国語)・学情メディアセンター(3・4・5階)	39
CEGLOC(日本語)・国際講義棟(1・2階)	40
大会会館B棟(4階)	41
体育・芸術エリア全体図	6,42
5C棟(1・2・3階)	44
5C棟(4・5・6階)	45
6A棟・6B棟(1・2・3・4階)	46
工房棟	47
中央体育館	48~50
武道館・球技体育館	51
体育・芸術図書館	52
体育センター	53
屋内プール・共通体育実習棟	54
ライフル射撃場・弓道場・クラブハウス	55

医学エリア全体図	10,56
4A棟(1・2階)	57
4A棟(3・4階)	58
医学図書館・臨床講義室(1・2・3階)	59
4B~4D棟(1・2・3階)	60
共同利用棟B(1・2階)	61
医科学棟(1・2・3階)	62
4E棟(1・6階)	63
第2体育館	64

春日エリア全体図	14,65
7A~7C棟(1・2階)・情報メディアエニオン	66
図書館情報学図書館	67
第4体育館	68

その他エリア全体図	69
つくば環境生物イノベーション研究センター(農場)	70,71

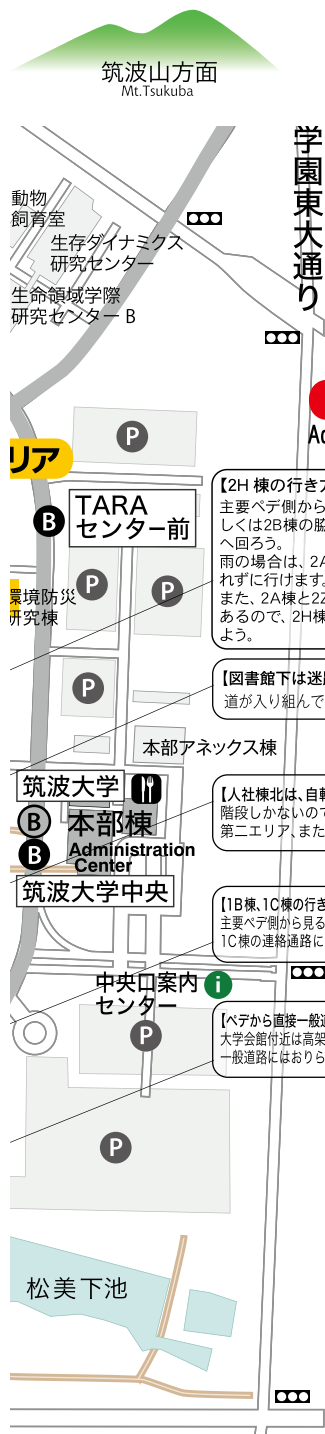
支援室担当一覧	74,75
教室の教育機器設備一覧	76~78
主要施設までの移動時間	79
最寄バス停一覧	80
多目的トイレ一覧	81
障害者用駐車場一覧	82
AED(自動体外式除動器)設置図	83
遊樂場所	84
索引I-INDEX(日本語・English)	85~94
Memo	95,96

第一エリア、第二エリア、第三エリア

中地区・Area 1, Area 2, Area 3 (Central Area)



[C103教室の行き方]
まず理科系棟Dを通過しよう。



本部棟エリア
Administration Center Area

【2H棟の行き方】
 主要ベデ側から2H棟に行く場合、2A棟もしくは2B棟の脇通路を通り、2B棟の裏側へ回ろう。
 雨の場合は、2A棟1階から2H棟へ雨に濡れずに行けます。
 また、2A棟と2Z棟の間に大きな駐輪場があるので、2H棟での授業はここを利用しよう。

【図書館下は迷路のよう】
 道が入り組んでいるので気をつけよう。

【人社棟北は、自転車スロープがありません】
 階段しかないので、石の広場方面に行くには第二エリア、または図書館方面にまわろう。

【1B棟、1C棟の行き方】
 主要ベデ側から見ると、1B棟は1C棟の奥にあります。1C棟の連絡通路に出てから、1B棟に行こう。

【ベデから直接一般道路(平塚線)におりるには?】
 大学会館付近は高架になっているので、ベデから一般道路にはおりられません。⇒にそって迂回しよう。

- ペDESTリアンデッキ (歩行者専用通路)**
Pedestrian road
- 主要ペDESTリアンデッキ**
Main pedestrian road
- 道路**
Road
- バス通り**
Bus route
- 運動場**
Ground
- 池**
Pond
- バス停 (路線バス)**
Bus stop (route bus)
- バス停 (高速バス)**
Bus stop (highway bus)
- 案内センター**
Information center
- 駐車場**
Parking area
- ATM**
Automated Teller Machine
- 食堂**
Cafeteria
- 支援室**
Academic service office
- 目立つ建築物・目印**
Landmark
- コンビニエンスストア**
Convenience store
- 信号**
Traffic signal
- カーシェア・つくばステーション**
Car sharing system "Car Share Tsukuba"

第一エリア全体図 — 2,16

1A~1H棟,共同利用棟A (1階) — 18

1A~1H棟,共同利用棟A (2階) — 19

1A~1G棟,共同利用棟A (3階) — 20

1A~1G棟 (4・5階) — 21

中央図書館 — 22~24

第二エリア全体図 — 2,25

2A~2H棟 (1階) — 26

2A~2H棟 (2階) — 27

2A~2G棟 (3階) — 28

2A~2G棟 (4・5階) — 29

第1体育館 — 30

第三エリア全体図 — 2,31

3A~3L棟 (1階) — 32

3A~3L棟 (2階) — 33

3A~3L棟 (3階) — 34

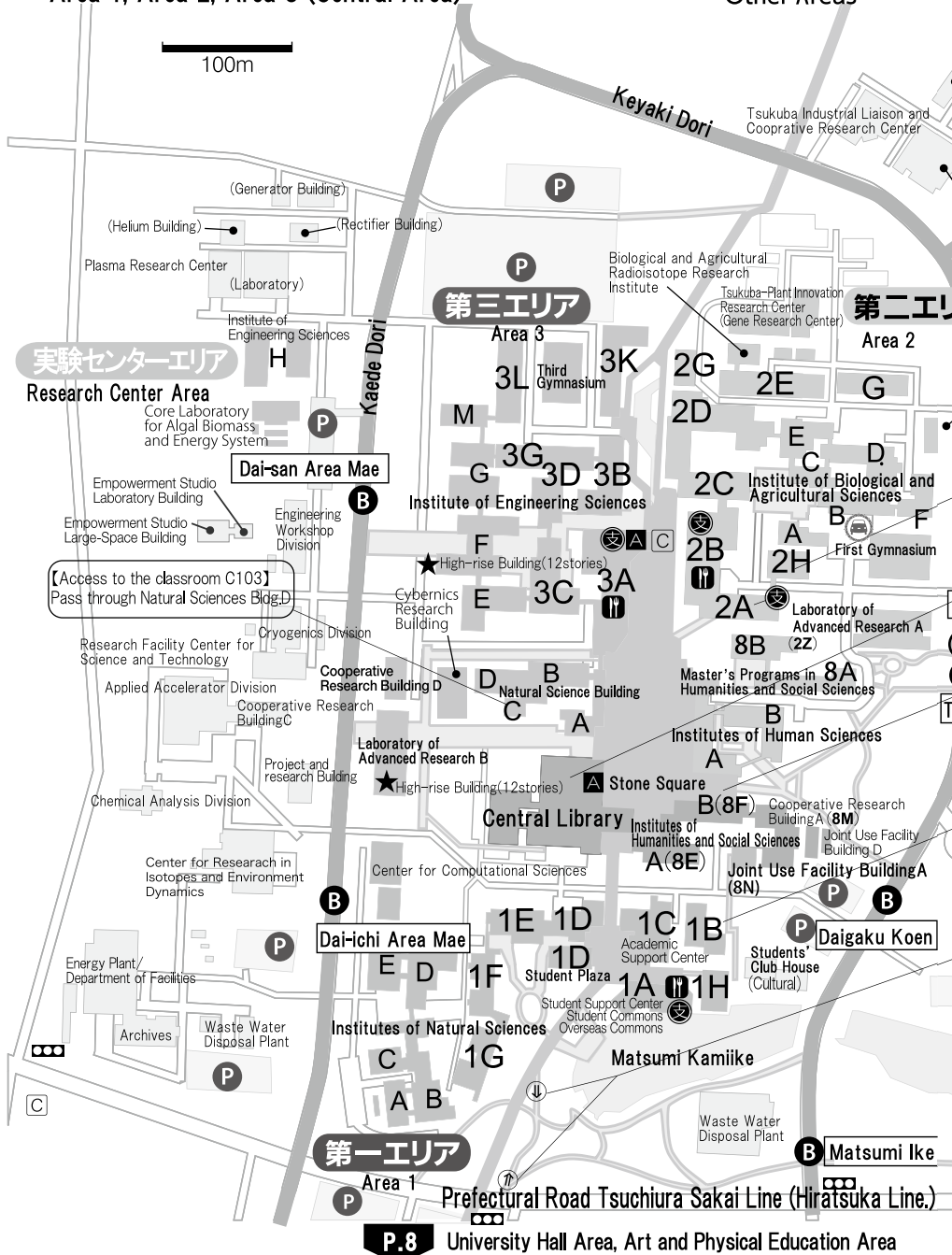
3A~3L棟 (4・5階) — 35

第3体育館 — 36

第一エリア、第二エリア、第三エリア

Area 1, Area 2, Area 3 (Central Area)

Other Areas



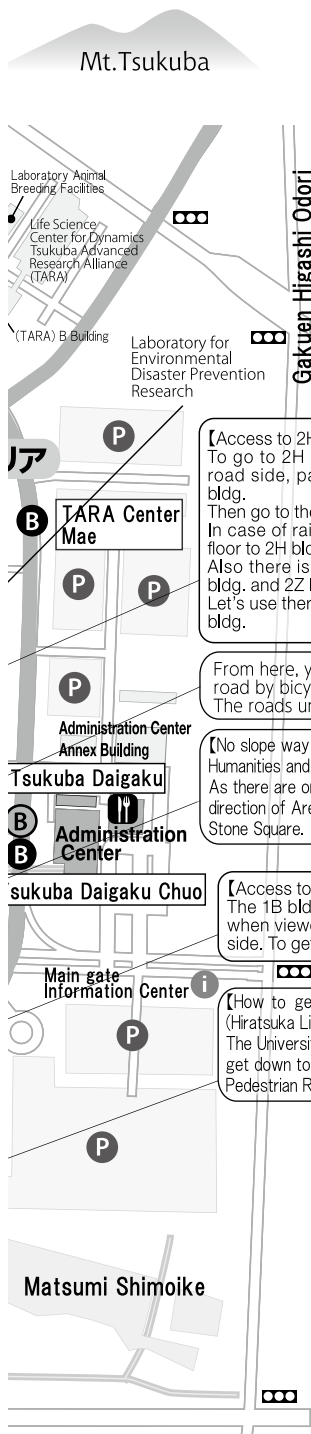
Overall view of Area 1 ————— 4,16
 1A ~ 1H Building, Joint Use Facility Building A (1F) — 18
 1A ~ 1H Building, Joint Use Facility Building A (2F) — 19
 1A ~ 1G Building, Joint Use Facility Building A (3F) — 20
 1A ~ 1G Building (4/5F) ————— 21
 Central Library ————— 22~24

Overall view of Area 2 ————— 4,25
 2A ~ 2H Building (1F) ————— 26
 2A ~ 2H Building (2F) ————— 27
 2A ~ 2G Building (3F) ————— 28
 2A ~ 2G Building (4/5F) ————— 29
 First Gymnasium ————— 30

Overall view of Area 3 ————— 4,31
 3A ~ 3L Building (1F) ————— 32
 3A ~ 3L Building (3F) ————— 33
 3A ~ 3L Building (2F) ————— 34
 3A ~ 3L Building (4/5F) ————— 35
 Third Gymnasium ————— 36

本部棟エリア

Administration Center Area



【Access to 2H Building】
 To go to 2H bldg. from the Main pedestrian road side, pass through byroad of 2A or 2B bldg.
 Then go to the rear of 2B bldg.
 In case of rain, you can go from 2A bldg. 1st floor to 2H bldg. without getting wet.
 Also there is a big parking area between 2A bldg. and 2Z bldg.
 Let's use there when the classes are held in 2H bldg.

From here, you cannot enter the pedestrian road by bicycle.
 The roads under the library are like a maze.

【No slope way for a bike in the north of Institutes of Humanities and Social Sciences】
 As there are only steps, please go around in the direction of Area 2 or the Library to go toward the Stone Square.

【Access to 1B/1C Building】
 The 1B bldg. is situated behind the 1C bldg. when viewed from the main pedestrian road side. To get to 1B bldg. first exit 1C's hallway.

【How to get down to the local road (Hiratsuka Line) directly from the Pedestrian Road】
 The University Hall Area is elevated and you cannot get down to the local Road directly from the Pedestrian Road. Please go around along(⇒) sign.

- ペDESTリアンデッキ (歩行者専用通路)
Pedestrian road
- 主要ペDESTリアンデッキ
Main pedestrian road
- 道路
Road
- バス通り
Bus route
- 運動場
Ground
- 池
Pond
- B** バス停 (路線バス)
Bus stop (route bus)
- B** バス停 (高速バス)
Bus stop (highway bus)
- i** 案内センター
Information center
- P** 駐車場
Parking area
- A** ATM
Automated Teller Machine
- ☺** 食堂
Cafeteria
- 支援室
Academic service office
- ★ 目立つ建築物・目印
Landmark
- C** コンビニエンスストア
Convenience store
- 信号
Traffic signal
- カニシェアつくばステーション
Car sharing system
"Car Share Tsukuba"

大学会館、体育・芸術エリア

南地区・South Area



筑波山方面
Mt. Tsukuba

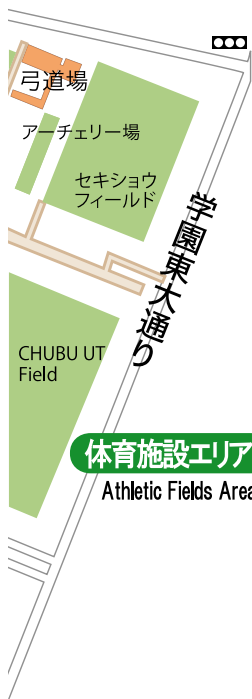
(平塚線)

【事故多発！自転車注意】
坂でスピードが出やすい上、滑りやすく、歩行者も多いので、要注意。

【バテから直接一般道路(平塚線)におりにるには?】
大学会館付近は高架になっているので、バテから一般道路にはおりられません。→にそって迂回しよう。

【メディアライブラリー】
語学教材なら、こちら。
「ほけかん」横の小さなライブラリー

【陸上競技場(体育センター)の行き方】
北(第一エリア~第三エリア方面)から行く場合は、5Cを抜けてすぐ左に曲がると、250m先に見えます。



体育施設エリア
Athletic Fields Area

- ペDESTリアンデッキ (歩行者専用通路)
Pedestrian road
- 主要ペDESTリアンデッキ
Main pedestrian road
- 道路
Road
- バス通り
Bus route
- 運動場
Ground
- 池
Pond
- B** バス停(路線バス)
Bus stop (route bus)
- B** バス停(高速バス)
Bus stop (highway bus)
- i** 案内センター
Information center
- P** 駐車場
Parking area
- A** ATM
Automated Teller Machine
- IF** 食堂
Cafeteria
- 支援室
Academic service office
- 郵便局
Post office
- ★ 目立つ建築物・目印
Landmark
- C** コンビニエンスストア
Convenience store
- 信号
Traffic signal

大学会館エリア全体図	6, 37
CEGLOC(外国語)・学情メディアセンター(1・2階)	38
CEGLOC(外国語)・学情メディアセンター(3・4・5階)	39
CEGLOC(日本語)・国際講義棟(1・2階)	40
大学会館B棟(4階)	41
体育・芸術エリア全体図	6, 42
5C棟(1・2・3階)	44
5C棟(4・5・6階)	45
6A棟・6B棟(1・2・3・4階)	46
工房棟	47
中央体育館	48~50
武道館・球技体育館	51
体育・芸術図書館	52
体育センター	53
屋内プール・共通体育実習棟	54
ライフル射撃場・弓道場・クラブハウス	55

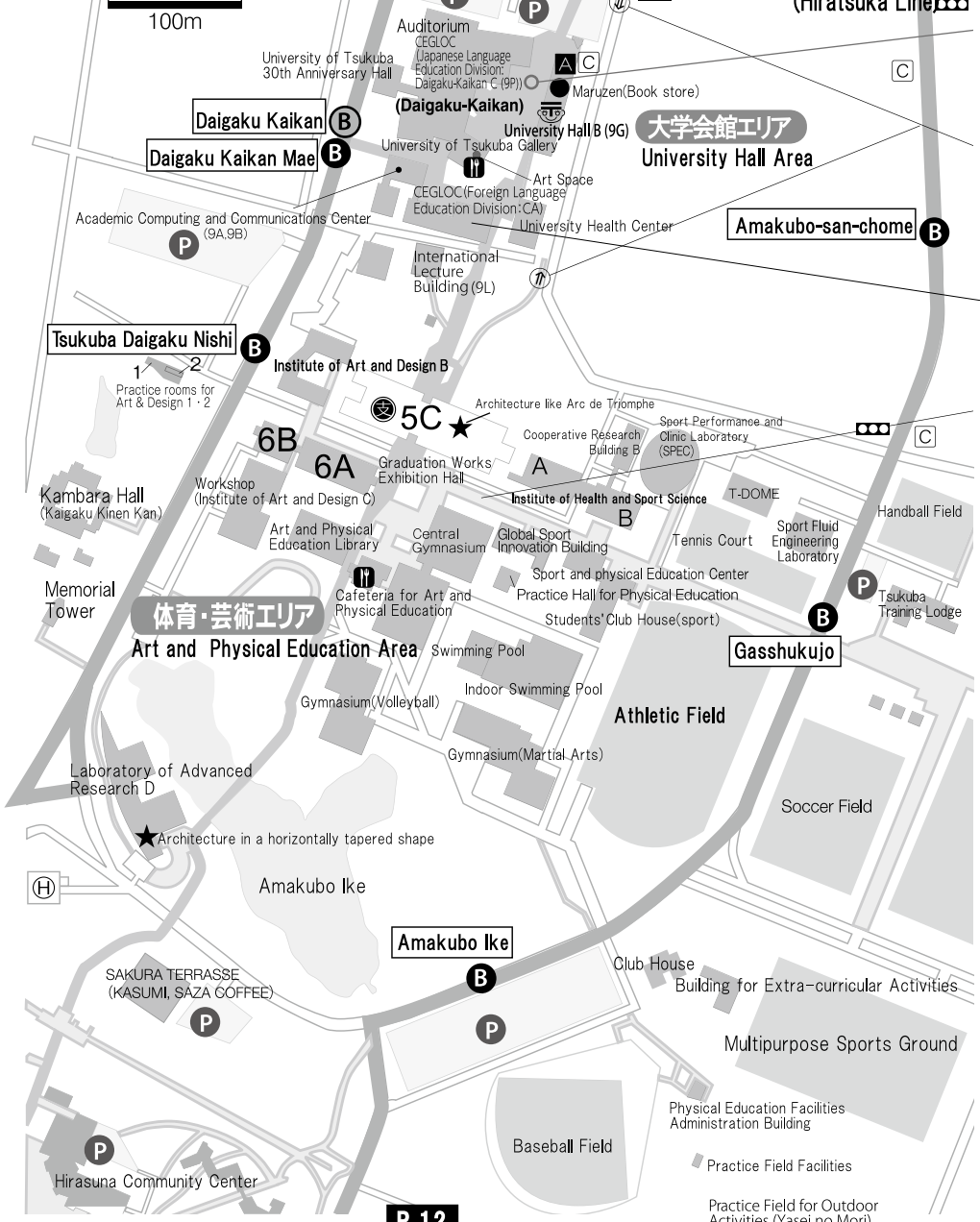
大学会館、体育・芸術エリア

P.4

Area1, Area2, Area3

University Hall Area, Art and Physical Education Area (South Area)

Prefectural Road Tsuchiura Sakai Line (Hiratsuka Line)



P.12

Medical Area

Mt.Tsukuba



- ① Bicycle-Accident Area
- ② Slippery when wet
- ③ Be careful of pedestrians

【How to get down to the local road (Hiratsuka Line) directly from the Pedestrian Road】
The University Hall Area is elevated and you cannot get down to the local Road directly from the Pedestrian Road. Please go around along ⇨ sign.

【Media Library】
For language learning materials, this is the place to go. A small library next to "Hokekan"

【Access to Athletic Field (Sport and Physical Education Center)】
From the North (Area1 ~ Area3), pass through 5C Building and turn left immediately. It is 250m ahead.



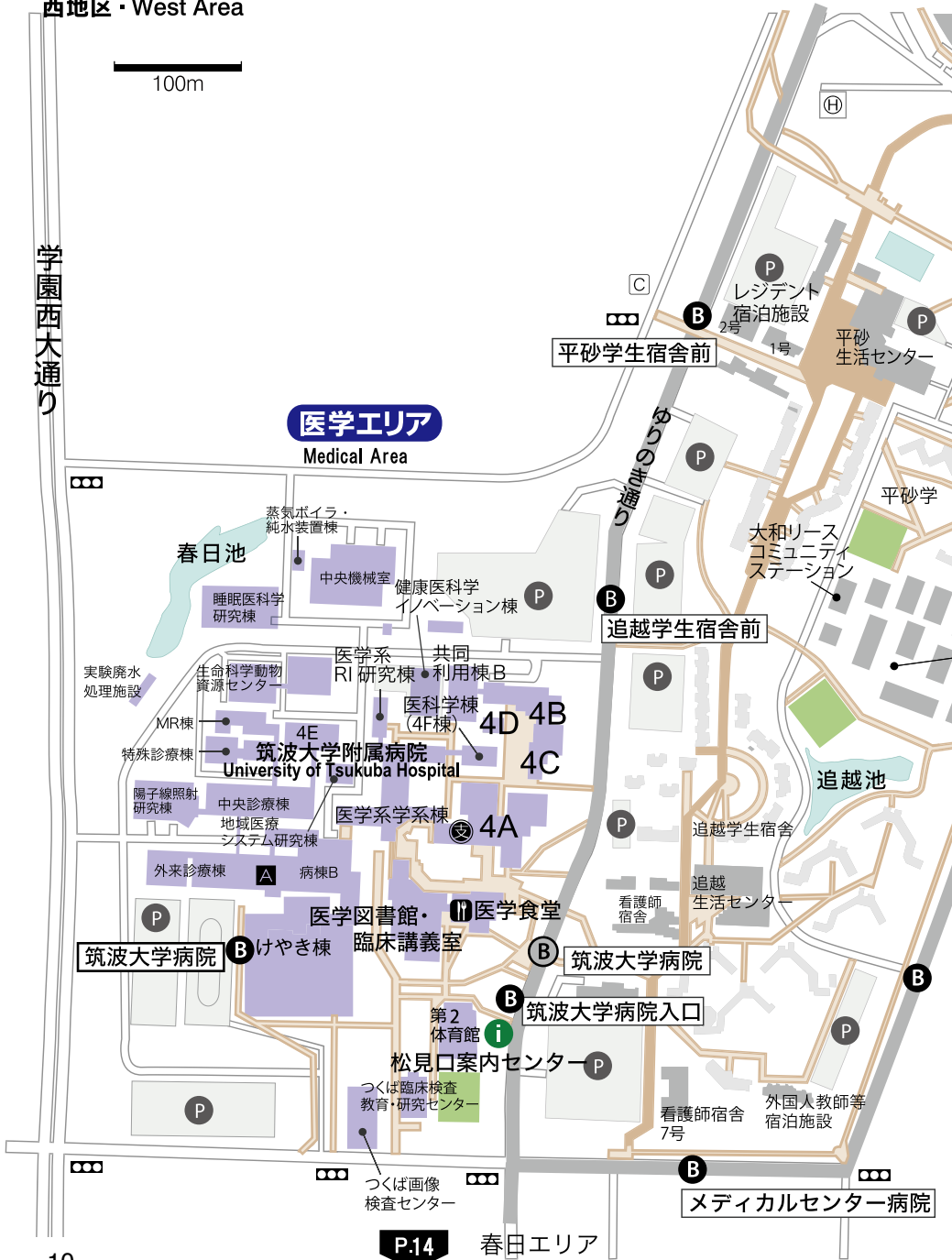
体育施設エリア Athletic Fields Area

- ペDESTリアンデッキ (歩行者専用通路)
Pedestrian road
- 主要ペDESTリアンデッキ
Main pedestrian road
- 道路
Road
- バス通り
Bus route
- 運動場
Ground
- 池
Pond
- バス停 (路線バス)
Bus stop (route bus)
- バス停 (高速バス)
Bus stop (highway bus)
- 案内センター
Information center
- 駐車場
Parking area
- ATM
Automated Teller Machine
- 食堂
Cafeteria
- 支援室
Academic service office
- 郵便局
Post office
- 目立つ建築物・目印
Landmark
- コンビニエンスストア
Convenience store
- 信号
Traffic signal

Overall view of University Hall Area	8,37
CEGLOC (Foreign Language Center(CA)/Academic Computing and Communications Center(1/2F)	38
CEGLOC (Foreign Language Center(CA)/Academic Computing and Communications Center(3/4/5F)	39
CEGLOC (International Student Center:9P)/	40
International Lecture Building(1/2F)	40
University hall B(4F)	41
Overall view of Art and Physical Education Area	8,42
5C Building(1/2/3F)	44
5C Building(4/5/6F)	45
6A/6B Building(1/2/3/4F)	46
Workshop (Art & Design)	47
Central Gymnasium	48~50
Gymnasium (Martial Arts) Gymnasium (Volleyball)	51
Art & Physical Education Library	52
Sport and Physical Education Center	53
Indoor Swimming Pool・P.E. Practice Building	54
A rifle range, Archery Training Hall, Club House	55








医学エリア

西地区・West Area



筑波山方面
Mt. Tsukuba

天久保池

-  ペDESTリアンデッキ (歩行者専用通路)
Pedestrian road
-  主要ペDESTリアンデッキ
Main pedestrian road
-  道路
Road
-  バス通り
Bus route
-  運動場
Ground
-  池
Pond
-  **B** バス停 (路線バス)
Bus stop (route bus)
-  **B** バス停 (高速バス)
Bus stop (highway bus)
-  **i** 案内センター
Information center
-  **P** 駐車場
Parking area
-  **A** ATM
Automated Teller Machine
-  食堂
Cafeteria
-   支援室
Academic service office
-  ★ 目立つ建築物・目印
Landmark
-  **C** コンビニエンスストア
Convenience store
-  信号
Traffic signal

平砂宿舎エリア

Hirasuna Residence Area

生宿舎

天久保二丁目

グローバルヴィレッジ

追越宿舎エリア

Oikoshi Residence Area

追越宿舎東

医学エリア全体図	10,56
4A棟 (1・2階)	57
4A棟 (3・4階)	58
医学図書館・臨床講義室 (1・2・3階)	59
4B~4D棟 (1・2・3階)	60
共同利用棟B (1・2階)	61
医科学棟 (1・2・3階)	62
4E棟 (1・6階)	63
第2体育館	64

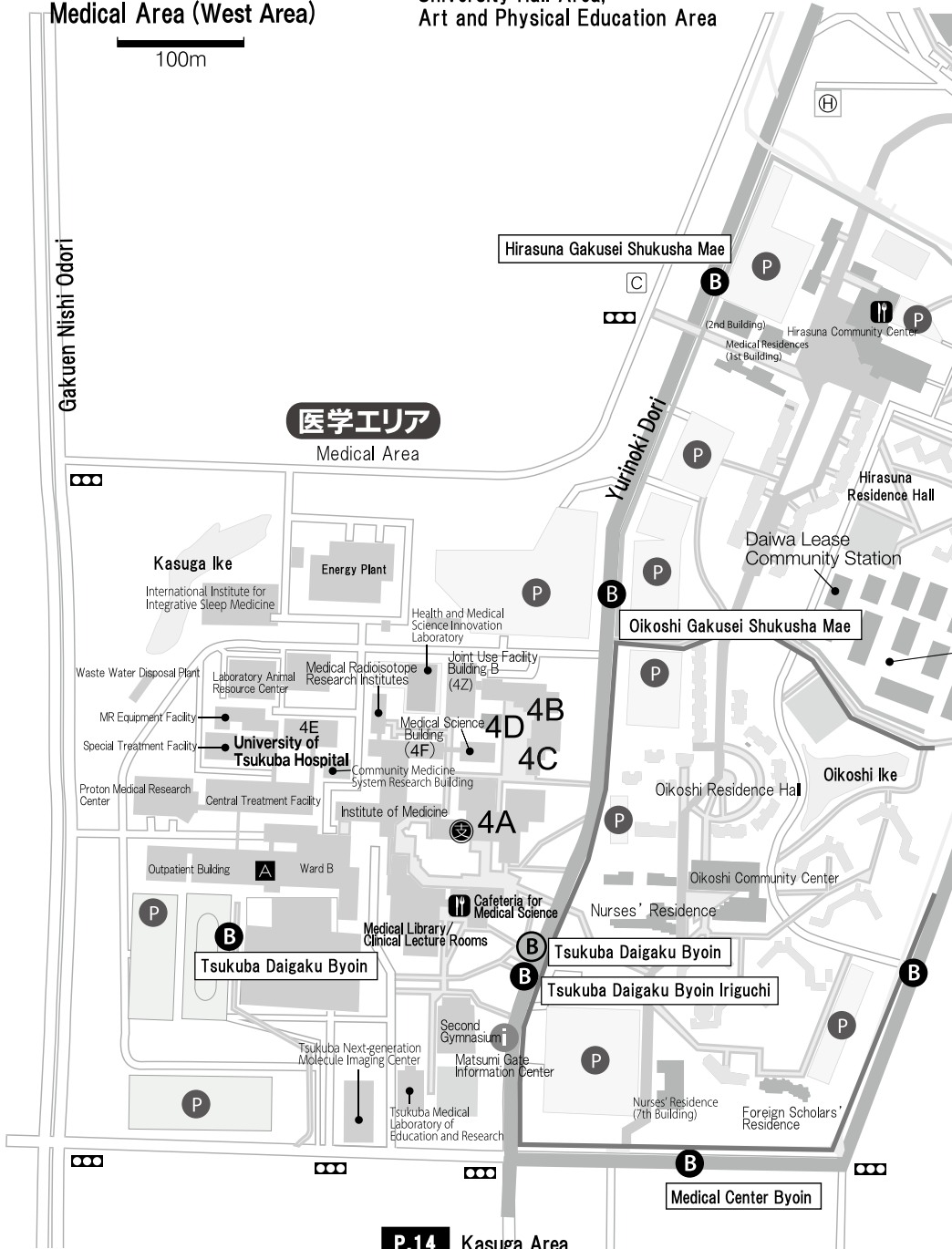
医学エリア

Medical Area (West Area)

100m

P.8

University Hall Area, Art and Physical Education Area



















P.14

Kasuga Area

Mt. Tsukuba

Amakubo lke

-  ペDESTリアンデッキ (歩行者専用通路)
Pedestrian road
-  主要ペDESTリアンデッキ
Main pedestrian road
-  道路
Road
-  バス通り
Bus route
-  運動場
Ground
-  池
Pond
-  B バス停 (路線バス)
Bus stop (route bus)
-  B バス停 (高速バス)
Bus stop (highway bus)
-  i 案内センター
Information center
-  P 駐車場
Parking area
-  A ATM
Automated Teller Machine
-  食堂
Cafeteria
-  支援室
Academic service office
-  ★ 目立つ建築物・目印
Landmark
-  C コンビニエンスストア
Convenience store
-  信号
Traffic signal

平砂宿舎エリア

Hirasuna Residence Area

Amakubo-ni chome

Global Village

追越宿舎エリア

Oikoshi Residence Area

Oikoshi Shukusha-Higashi

Over View of Medical Area	—12,56
4A Building (1/2F)	—57
4A Building (3/4F)	—58
Medical Library/Clinical lecture Rooms (1/2/3F)	59
4B~4D Building (1/2/3F)	—60
Joint Use Facility Building B (1/2F)	61
Medical Sciences Building (1/2/3F)	62
4E Building (1/6F)	—63
Second Gymnasium	—64





- ペDESTリアンデッキ (歩行者専用通路)
Pedestrian road
- 主要ペDESTリアンデッキ
Main pedestrian road
- 道路
Road
- バス通り
Bus route
- 運動場
Ground
- 池
Pond
- バス停(路線バス)
Bus stop (route bus)
- バス停(高速バス)
Bus stop (highway bus)
- 案内センター
Information center
- 駐車場
Parking area
- ATM
Automated Teller Machine
- 食堂
Cafeteria
- 支援室
Academic service office
- 目立つ建築物・目印
Landmark
- 信号
Traffic signal

▶ 詳細地図 Detailed Map

教室案内図
Class Room Guide Map

春日エリア全体図 Overall View of Kasuga Area	14,65
7A~7C棟(1・2階)・情報メディアエオン7A~7C Building(1/2F)/Union of Library and Information-media Studios	66
図書館情報学図書館 Library on Library and Information Science	67
第4体育館 Fourth Gymnasium	68
その他エリア全体図 Overall View of Other Areas	69
つくば機能植物イノベーション研究センター(農場) Tsukuba-Plant Innovation Research Center	70,71

1A ~ 1H棟、共同利用棟A

▼ 出入口(▽自動ドア) Entrance
 ● 自動販売機 Vending machine
 駐輪場 Bicycle parking lot
 避難経路 Evacuation route



第一エリア

第二エリア

第三エリア

学生会館・体育・芸術エリア

医学エリア

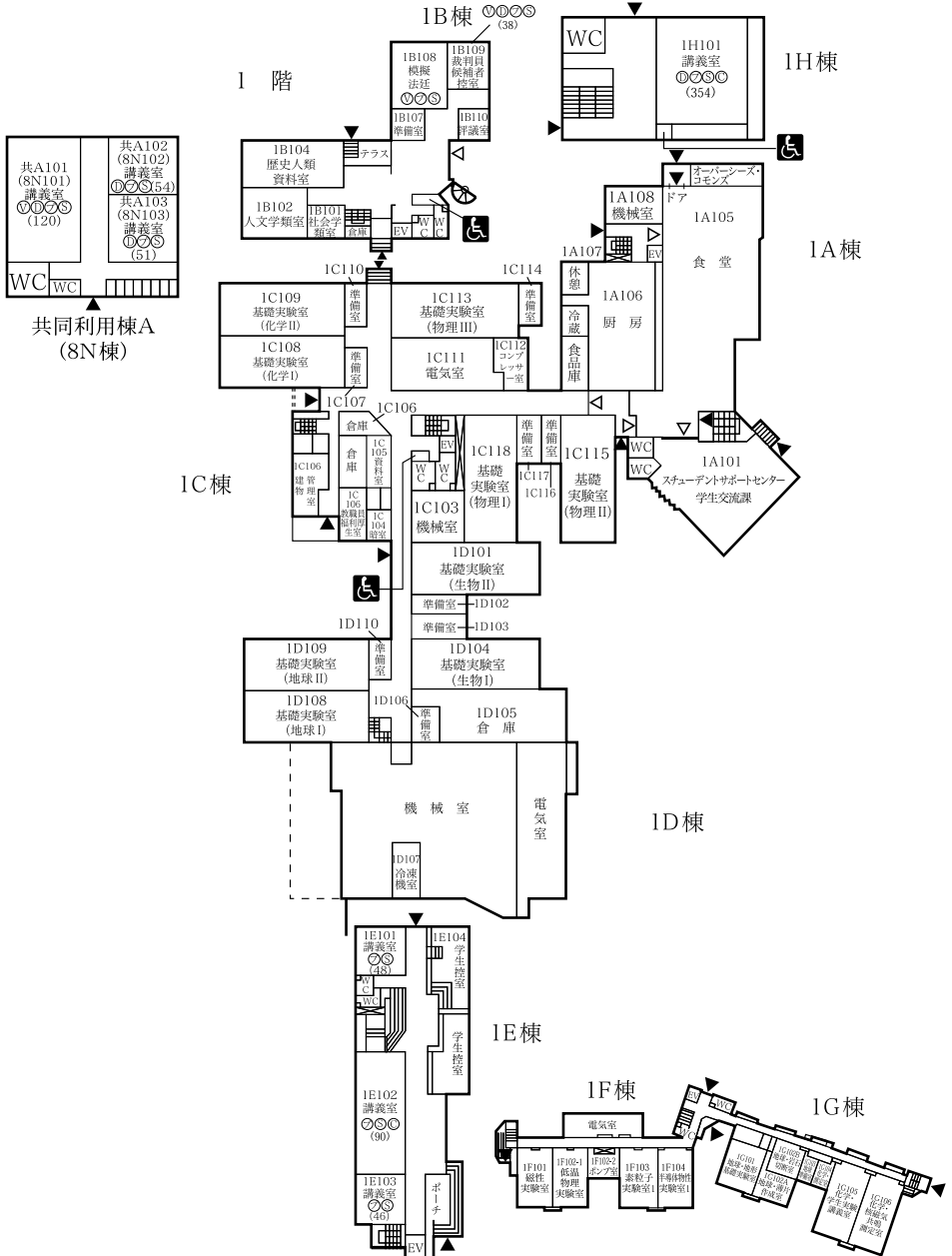
春日エリア

筑波山方面
Mt. tsukuba



1A～1H棟、共同利用棟A(8N棟) 1階

▼ 出入口(▽自動ドア) ● 自動販売機 ♿ 多目的トイレ
 Entrance Vending machine Accessible restroom



1A ~ 1H棟、共同利用棟A (8N棟) 2階

第一エリア

第二エリア

第三エリア

大学会館・体育・芸術エリア

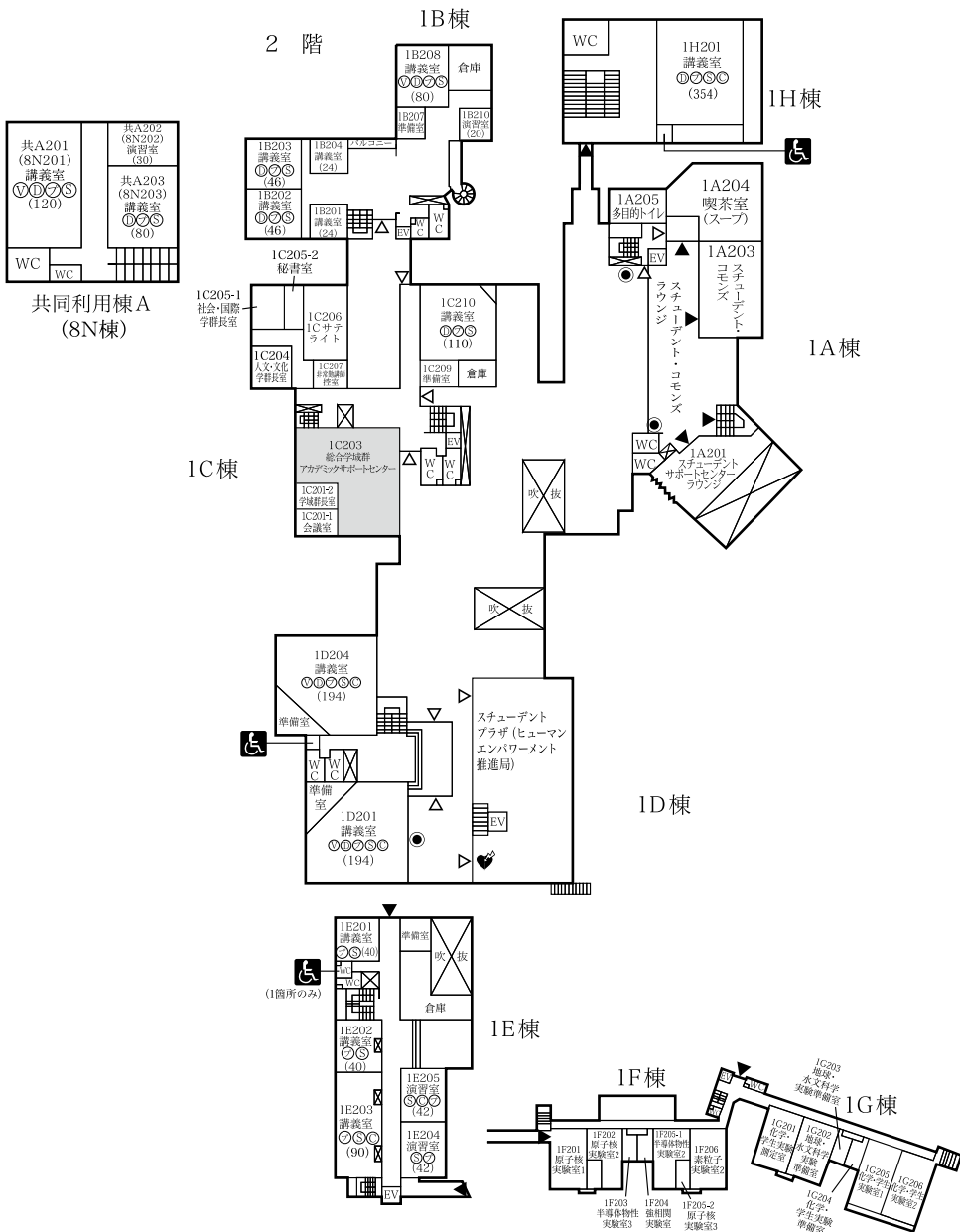
医学エリア

春日エリア

その他

参考・索引

▼ 出入口(▽自動ドア) ● 自動販売機 ♿ 多目的トイレ ♥ AED(除細動器)
 Entrance Vending machine Accessible restroom Automated External Defibrillator



1A ~ 1G棟、共同利用棟 A (8N棟) 3階

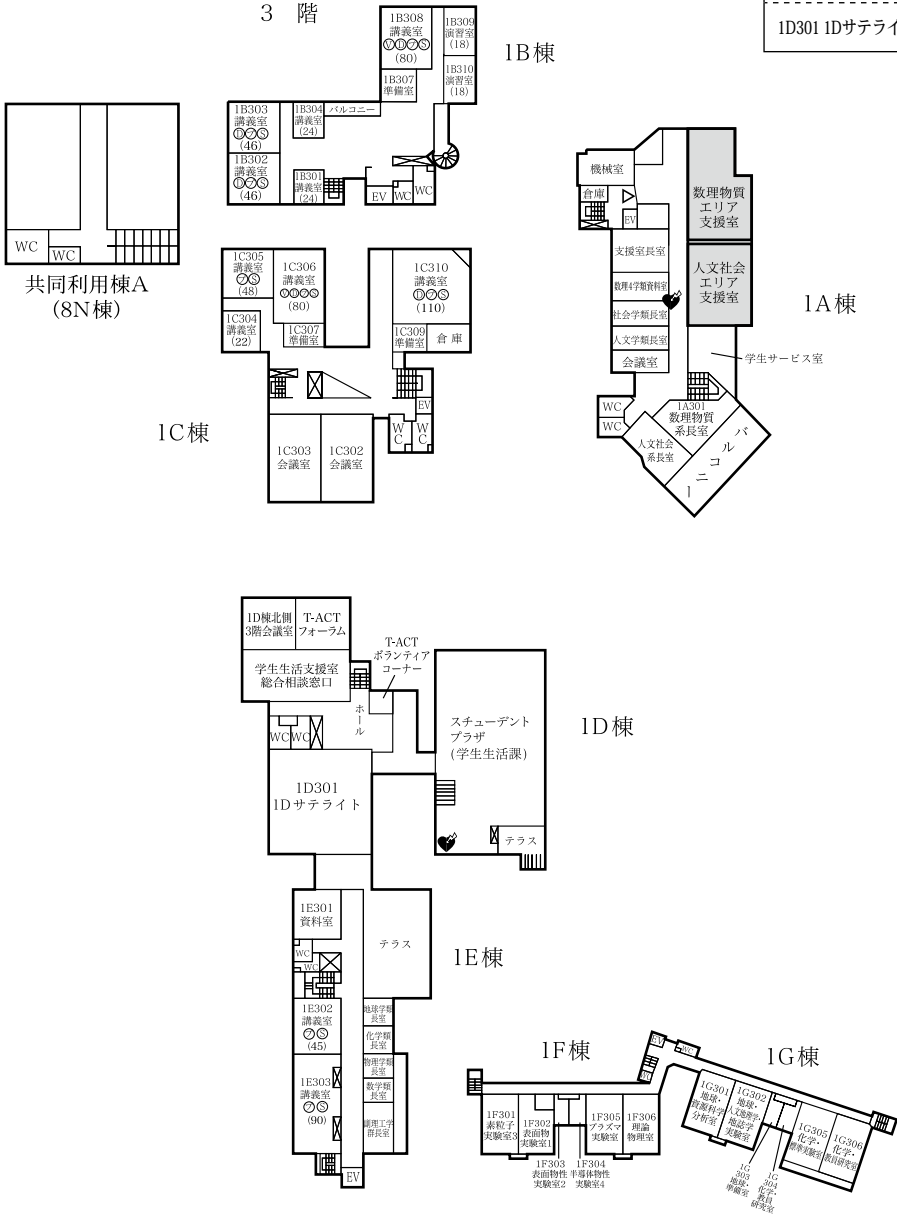
▼ 出入口(▽自動ドア) ● 自動販売機 ♥ AED (除細動器)
 Entrance Vending machine Automated External Defibrillator



10m

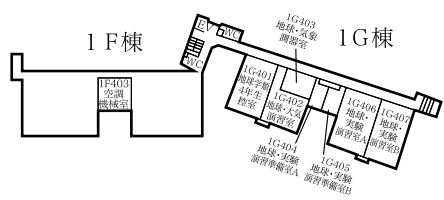
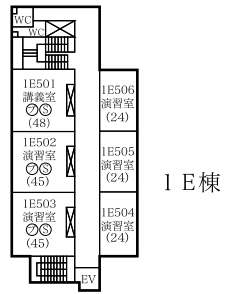
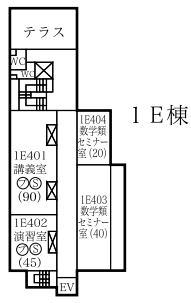
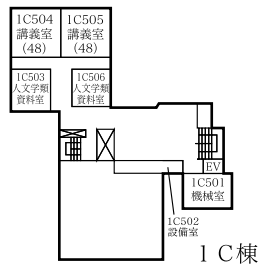
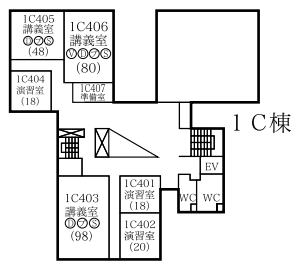
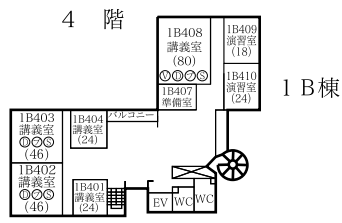
スライドドア有の教室

1D301 1Dサテライト



1A ~ 1G棟 4・5階

▼ 出入口(▽自動ドア) ● 自動販売機
Entrance Vending machine



第一エリア

第二エリア

第三エリア

大学会館
体育・芸術エリア

医学エリア

春日エリア

その他

参考・索引

第一エリア

第二エリア

第三エリア

大学会館・体育・芸術エリア

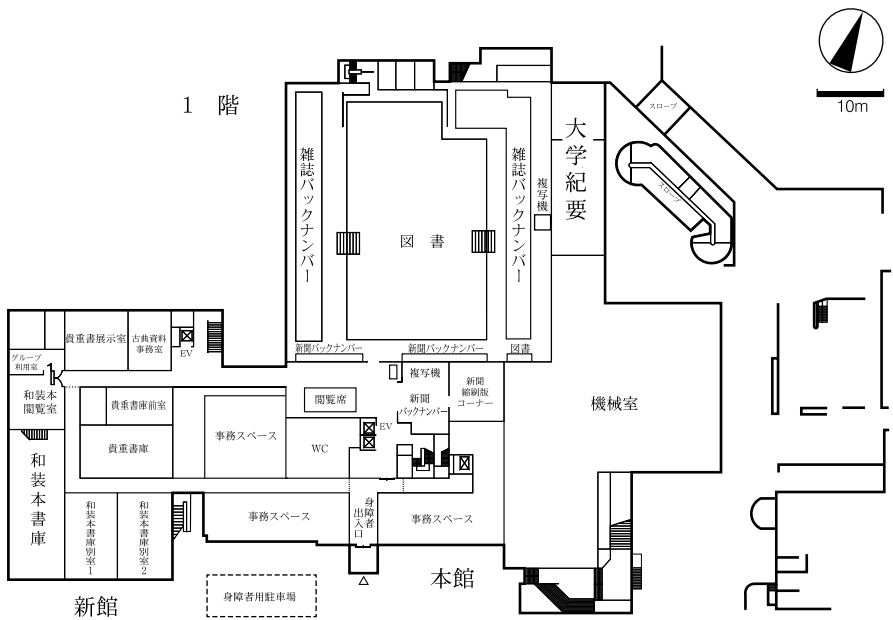
医学エリア

春日エリア

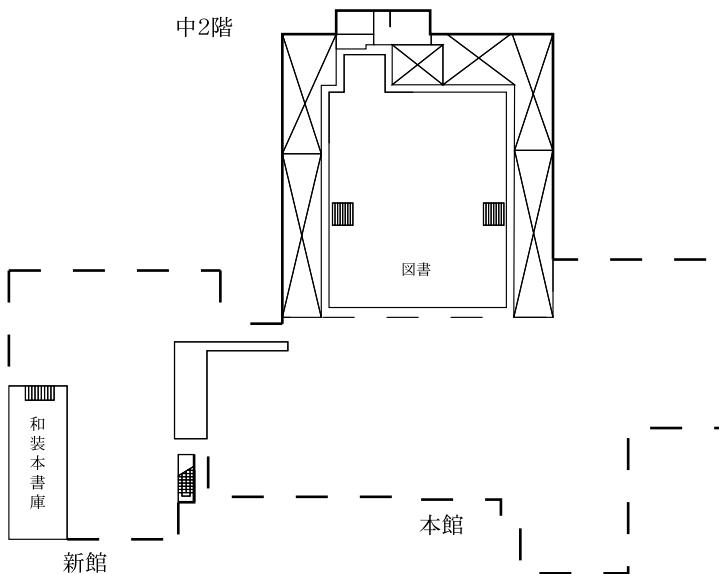
その他

参考・索引

中央図書館 1階

▼ 出入口(▽ 自動ドア)
Entrance

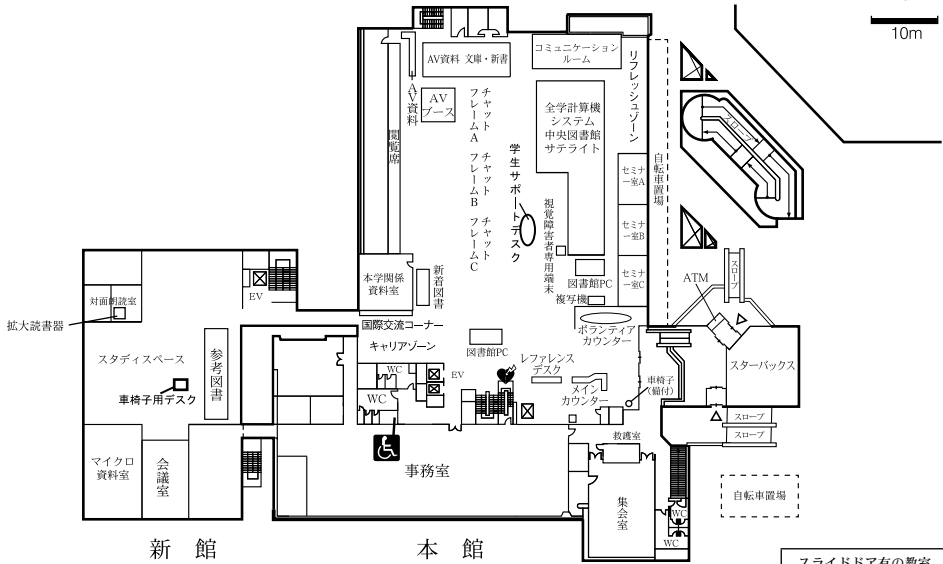
中2階



中央図書館 2・3階

- ▼ 出入口(▼自動ドア) 多目的トイレ AED(除細動器)
- Entrance Accessible restroom Automated External Defibrillator

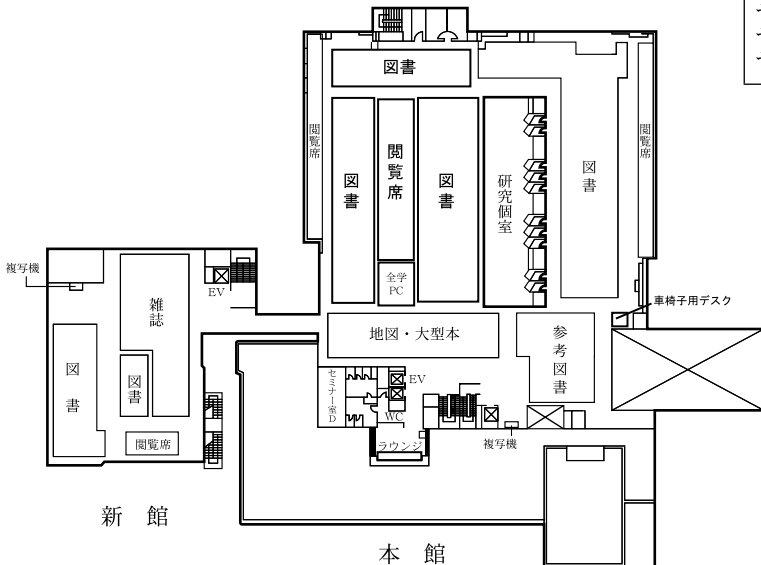
2 階 ラーニング・スクエア, スタディスペース



3 階 人文科学

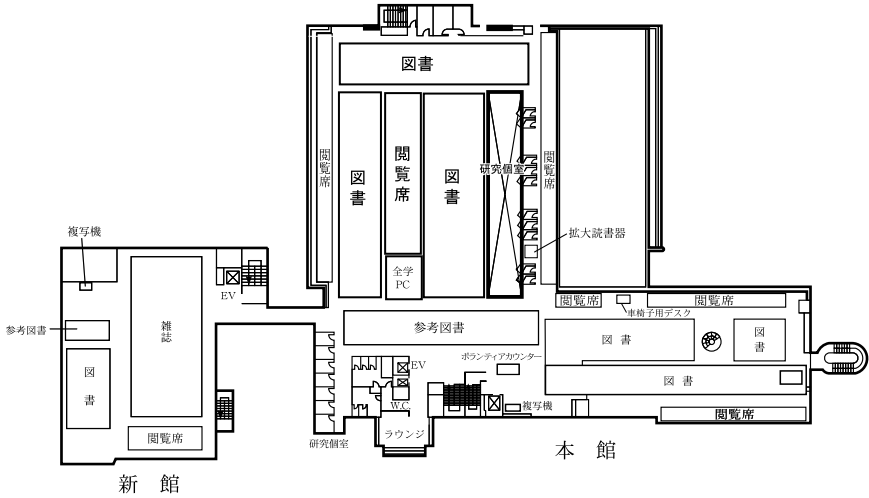
- スライドドア有の教室

 - コミュニケーションルーム
 - セミナー室A
 - セミナー室B
 - セミナー室C
 - セミナー室D

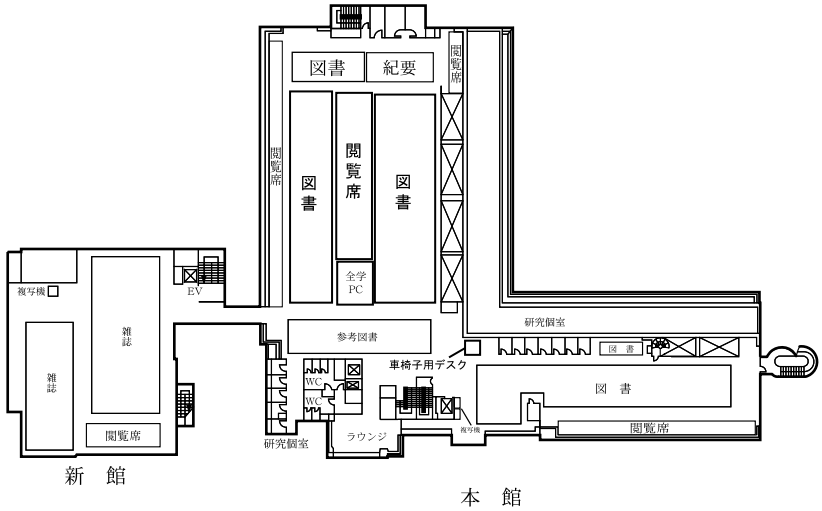




4 階 社会科学及び産業



5 階 自然科学及び工学



第一エリア

第二エリア

第三エリア

大学会館・体育・芸術エリア

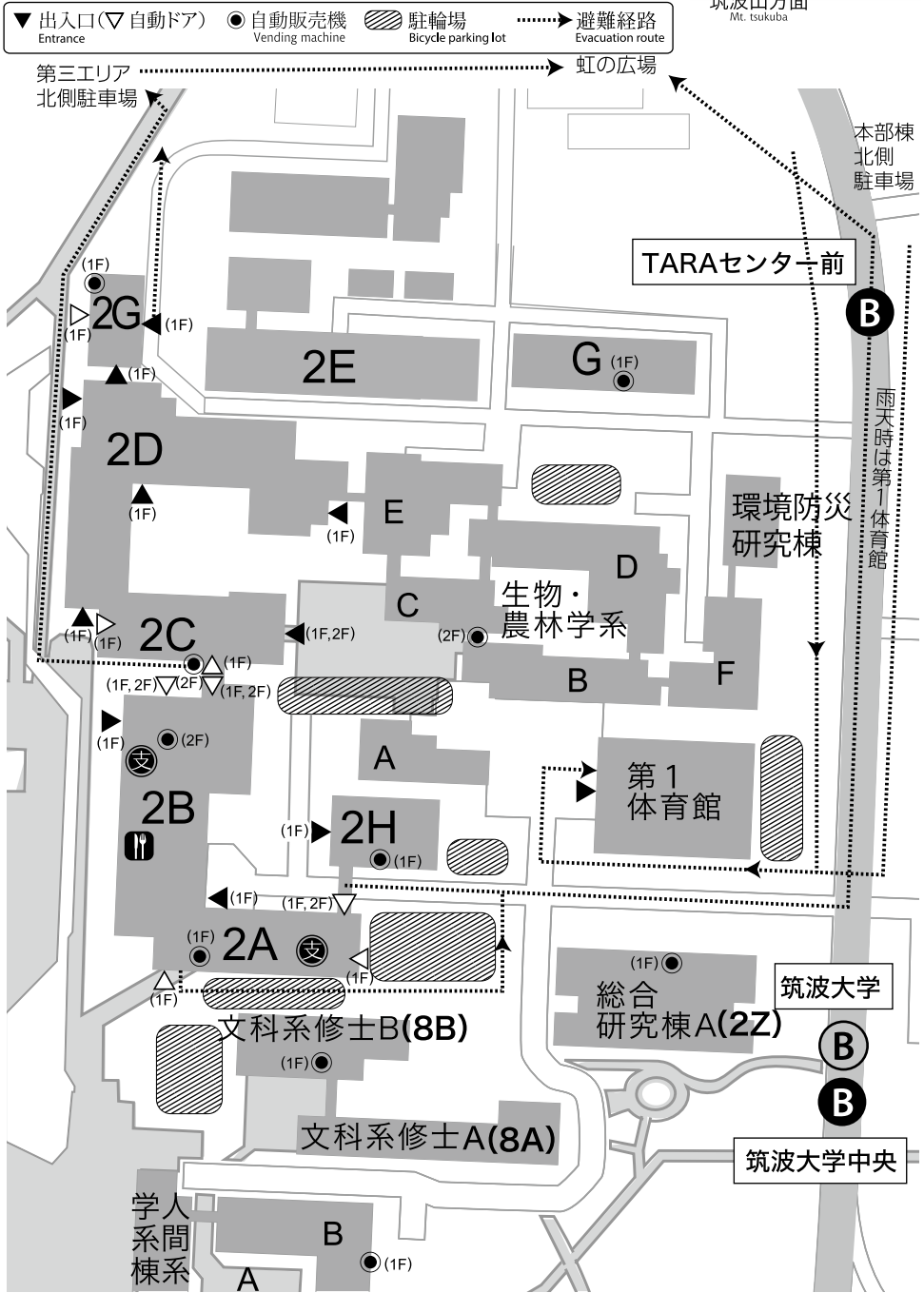
医学エリア

春日エリア

その他

参考・索引

2A～2H棟



第一エリア

第二エリア

第三エリア

大学会館・体育・芸術エリア

医学エリア

春日エリア

その他

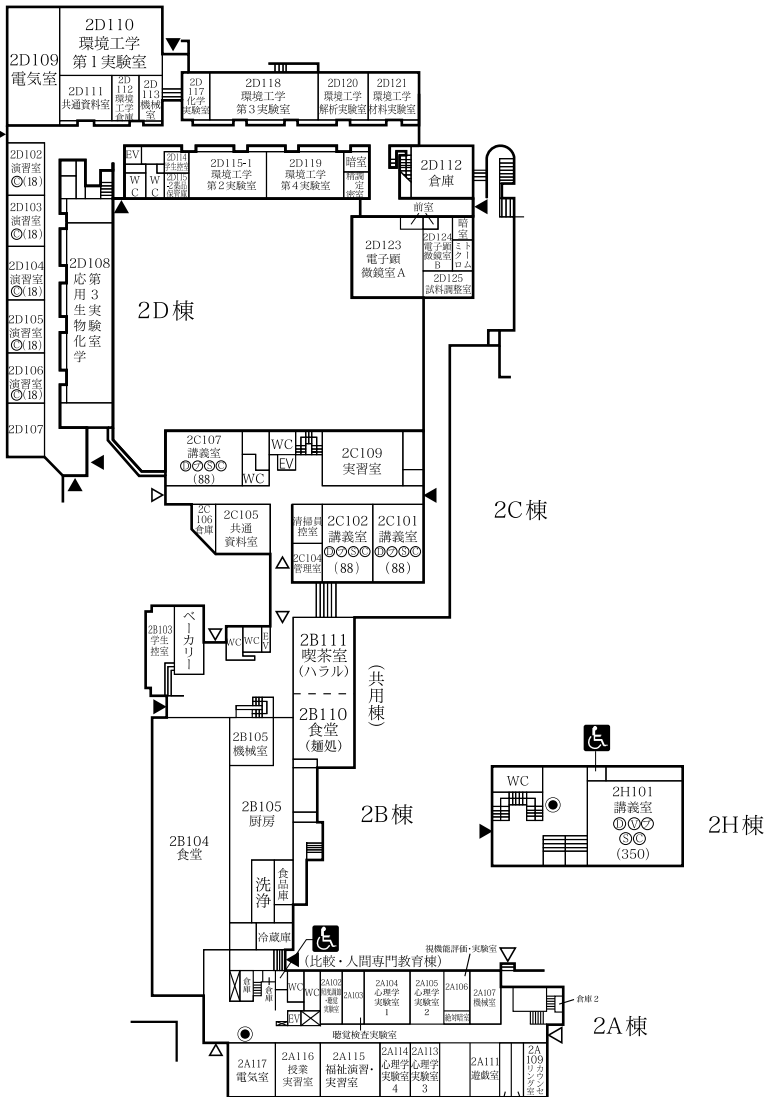
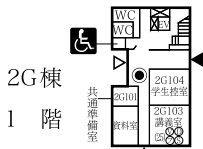
参考・索引

2A ~ 2H棟 1階

▼ 出入口(▽ 自動ドア) ● 自動販売機 ♿ 多目的トイレ
 Entrance Vending machine Accessible restroom



スライドドア有の教室
 2A115
 2A116



第一エリア

第二エリア

第三エリア

学生会館・体育・芸術エリア

医学エリア

春日エリア

その他

参考・索引

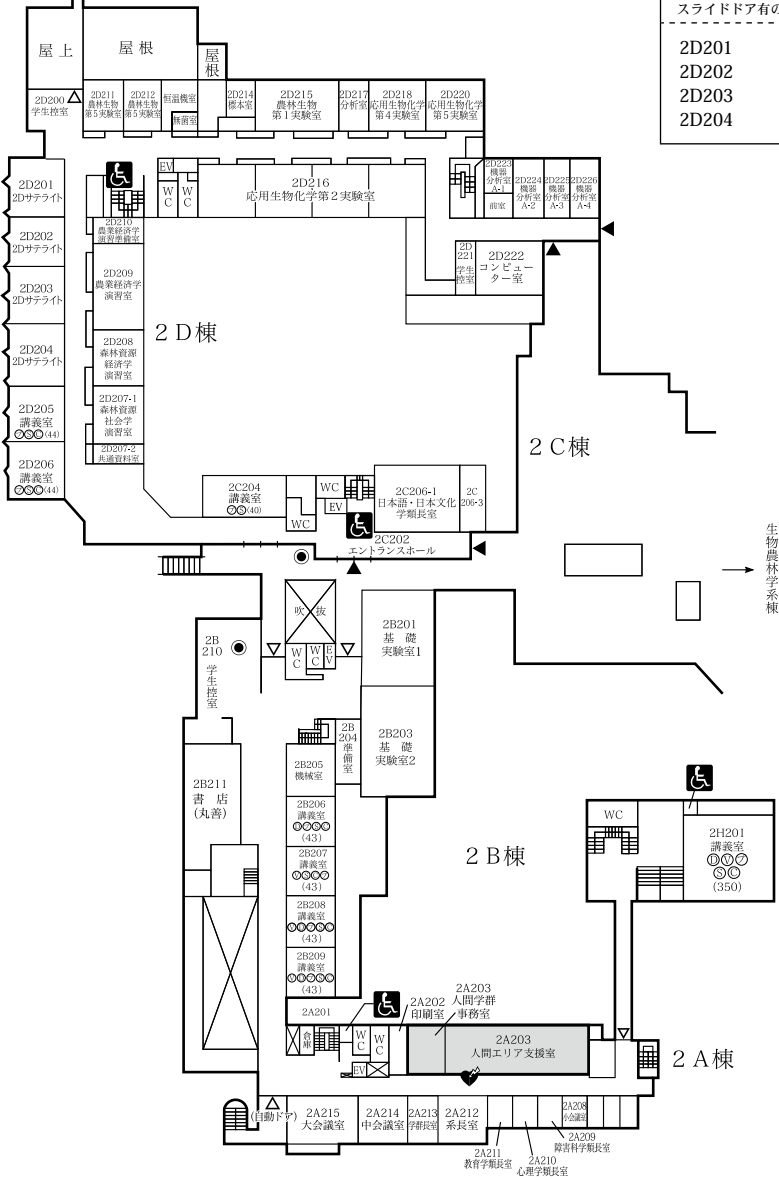
2A ~ 2H棟 2階

▼ 出入口(▽自動ドア) ● 自動販売機 ♿ 多目的トイレ ♥ AED(除細動器)
 Entrance Vending machine Accessible restroom Automated External Defibrillator

2 G棟
 2階
 観覧室



スライドドア有の教室
 2D201
 2D202
 2D203
 2D204



第一エリア
 第二エリア
 第三エリア
 大学会館・体育・芸術エリア
 医学エリア
 春日エリア
 その他
 参考・索引

2A ~ 2G棟 3階

- ▼ 出入口 (▽ 自動ドア) Entrance
- 自動販売機 Vending machine
- ♿ 多目的トイレ Accessible restroom
- ♥ AED (除細動器) Automated External Defibrillator

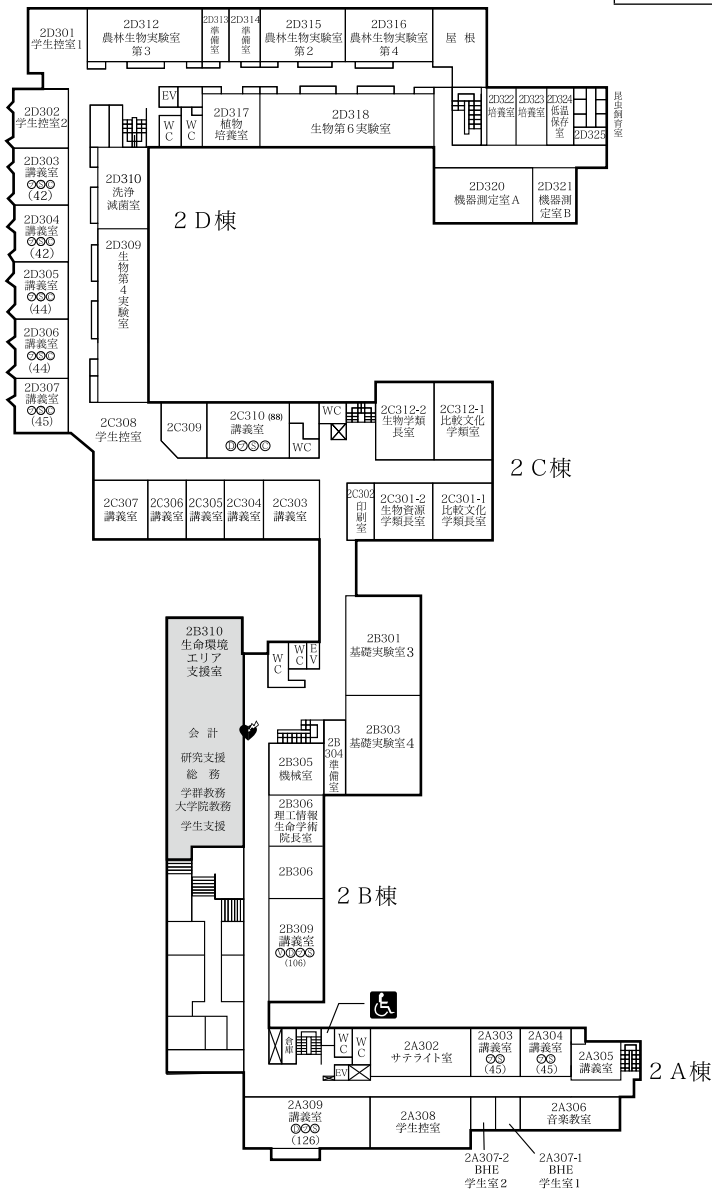
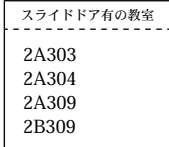


10m



3 階

2 G棟



第一エリア

第二エリア

第三エリア

学生会館・体育・芸術エリア

医学エリア

春日エリア

その他

参考・索引

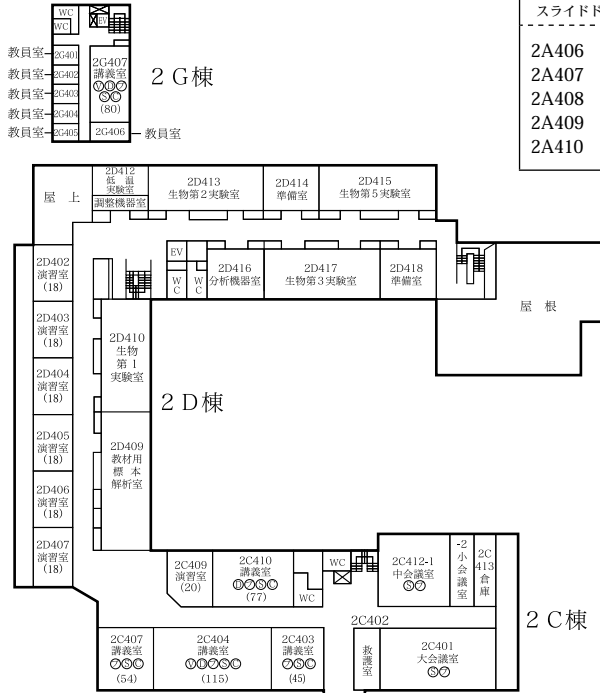
2A ~ 2G棟 4-5階

▼ 出入口 (▽ 自動ドア) ● 自動販売機 ♿ 多目的トイレ
 Entrance Vending machine Accessible restroom

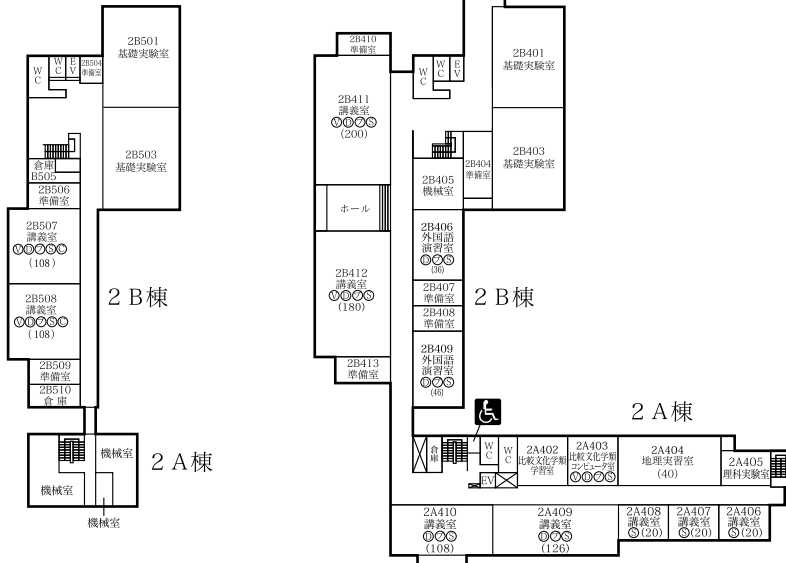


スライドドア有の教室	
2A406	2B411
2A407	2B412
2A408	2B507
2A409	2B508
2A410	

4 階



5 階



第一エリア

第二エリア

第三エリア

大学会館く体育・芸術エリア

医学エリア


春日エリア

その他

参考・索引

第1体育館

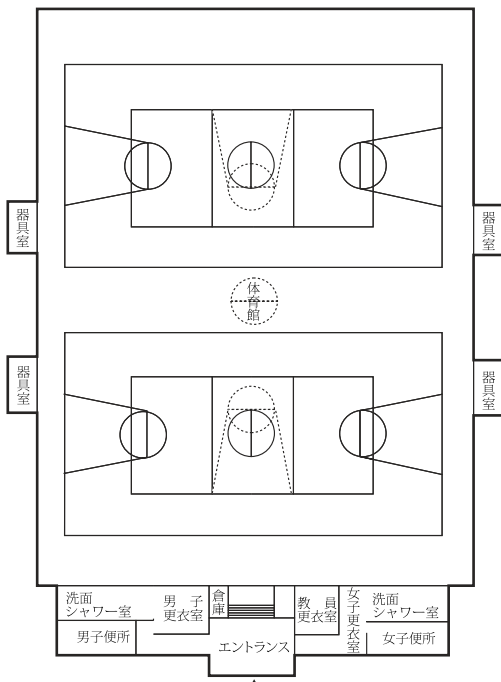
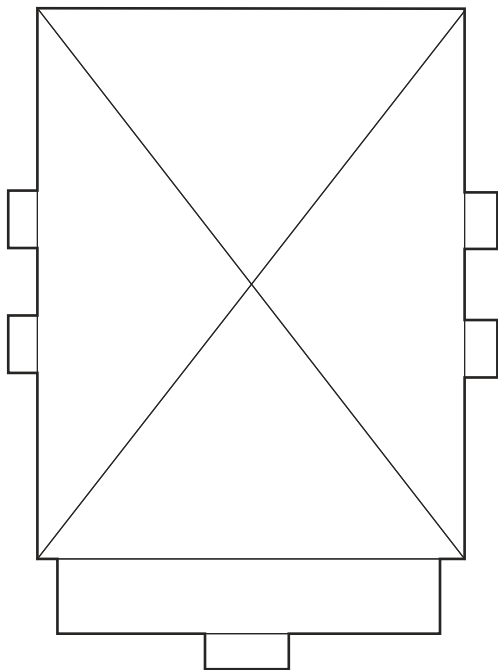
▼ 出入口(▽自動ドア)
Entrance



5m

スライドドア有(入口)

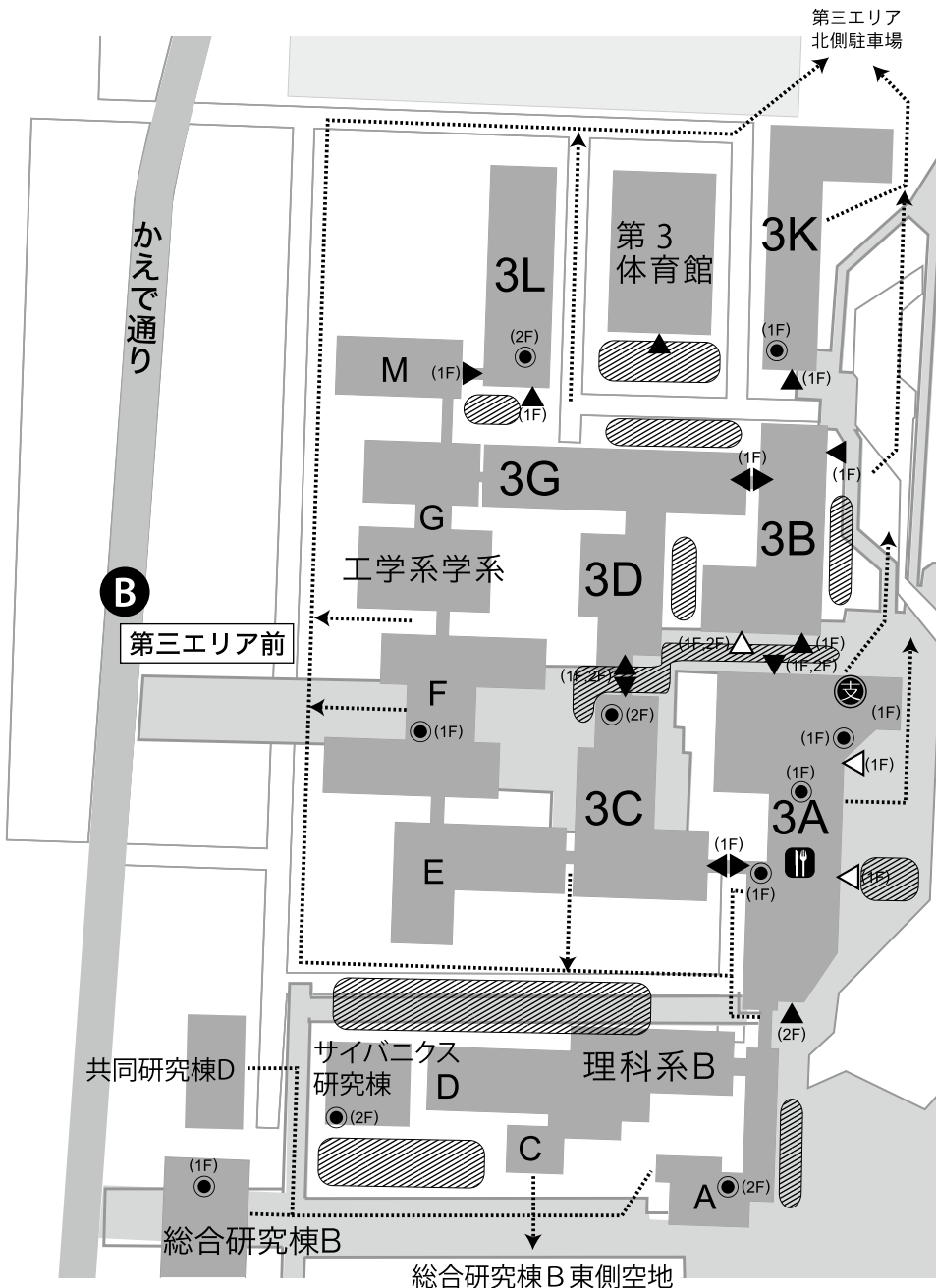
正面入口の隣り



3A ~ 3L棟

筑波山方面
Mt. tsukuba

▼ 出入口(▽自動ドア) Entrance
 ● 自動販売機 Vending machine
 駐輪場 Bicycle parking lot
 避難経路 Evacuation route



第一エリア

第二エリア

第三エリア

大学会館・体育・芸術エリア

医学エリア

春日エリア

その他

参考・索引

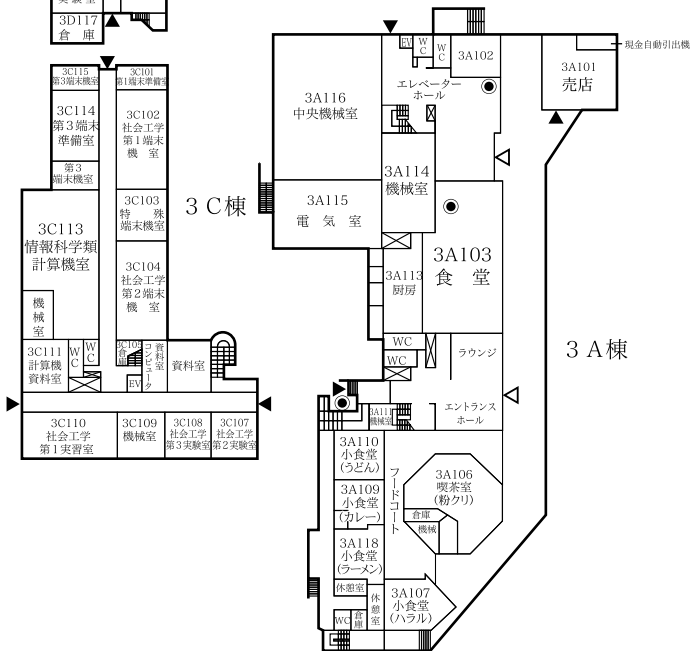
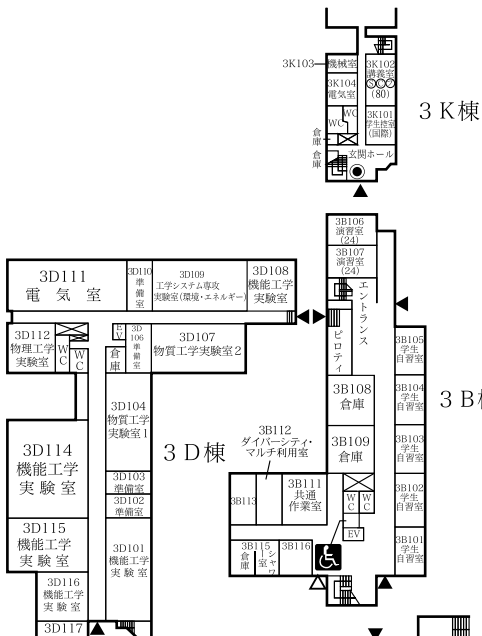
3A ~ 3L棟 1階

▼ 出入口(▽ 自動ドア) ● 自動販売機 ♿ 多目的トイレ
 Entrance Vending machine Accessible restroom



1 階

3 L棟

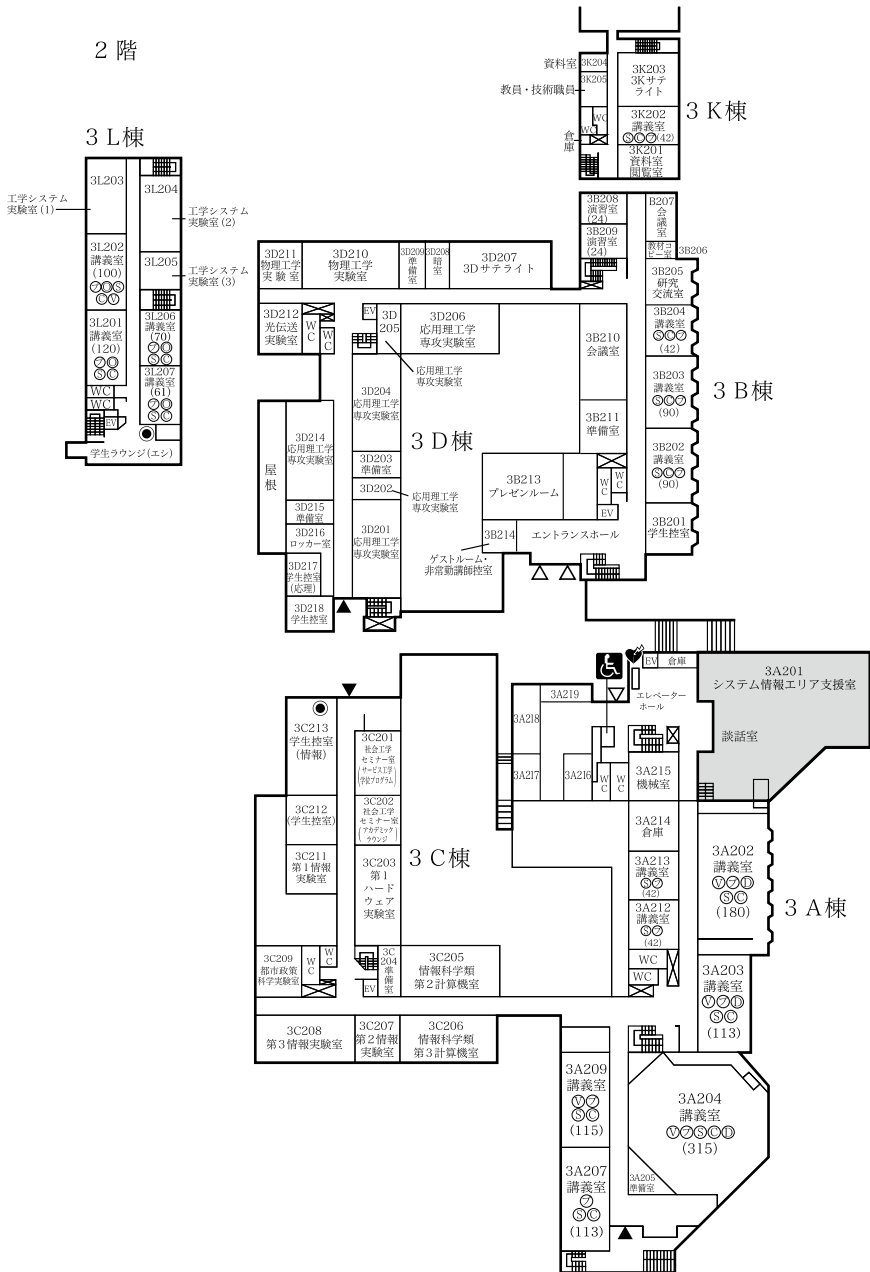


3A ~ 3L棟 **2階**



10m

▼ 出入口(▽自動ドア) ● 自動販売機 ♿ 多目的トイレ ♥ AED(除細動器)
 Entrance Vending machine Accessible restroom Automated External Defibrillator



第一エリア

第二エリア

第三エリア

大学会館・体育・芸術エリア

医学エリア

春日エリア

その他

参考・索引

3A ~ 3L棟 3階



10m

▼ 出入口(▽自動ドア) ● 自動販売機 ♿ 多目的トイレ
 Entrance Vending machine Accessible restroom

第一エリア

第二エリア

第三エリア

学生会館・体育・芸術エリア

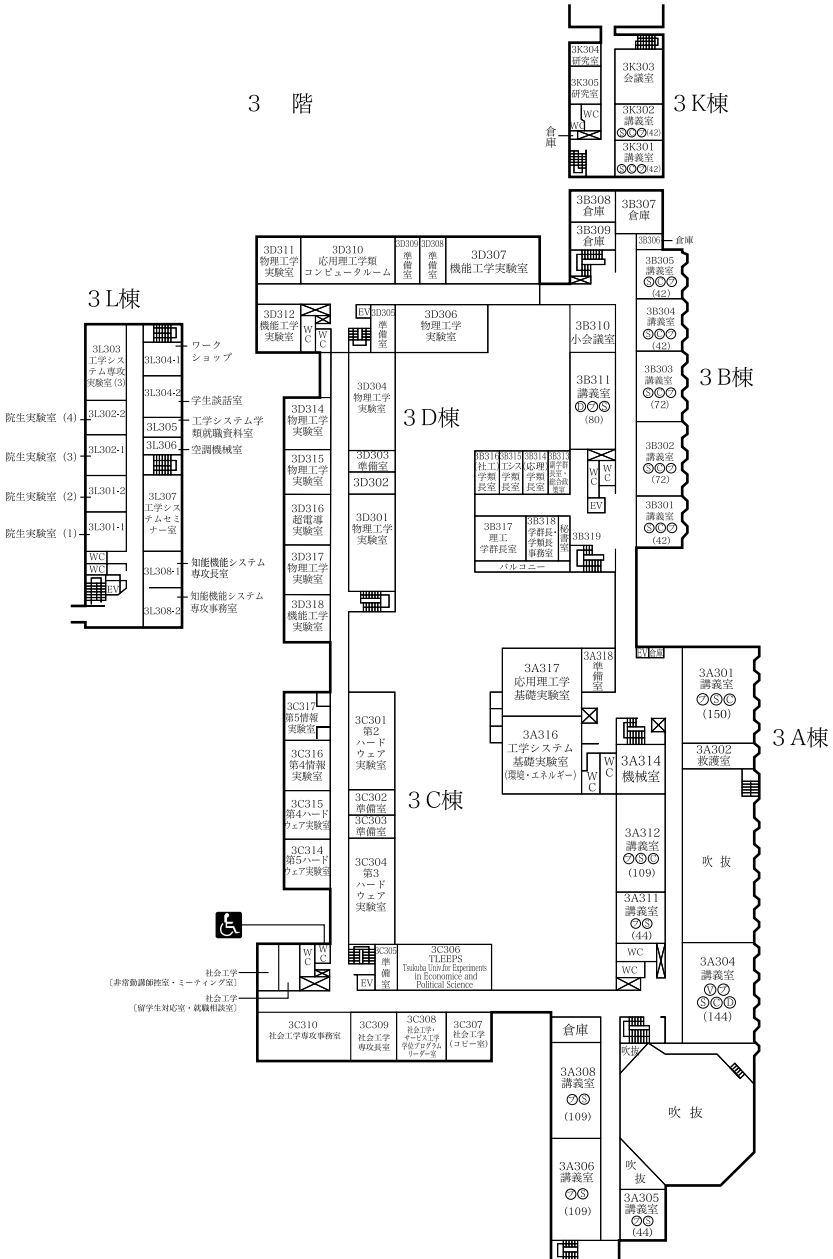
医学エリア

春日エリア

その他

参考・索引


3階



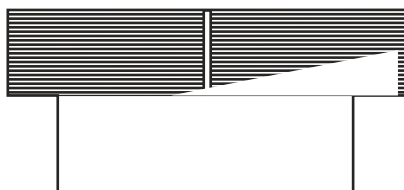
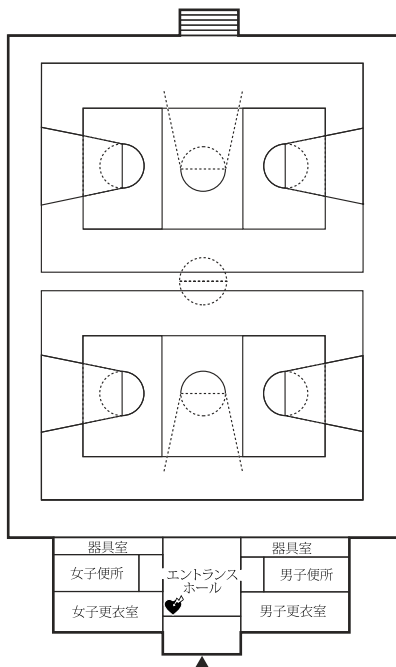
第3体育館

▼ 出入口 (▽ 自動ドア)
Entrance

♥ AED (除細動器)
Automated External Defibrillator



5m



第一エリア

第二エリア

第三エリア

大学会館
体育・芸術エリア

医学エリア

春日エリア

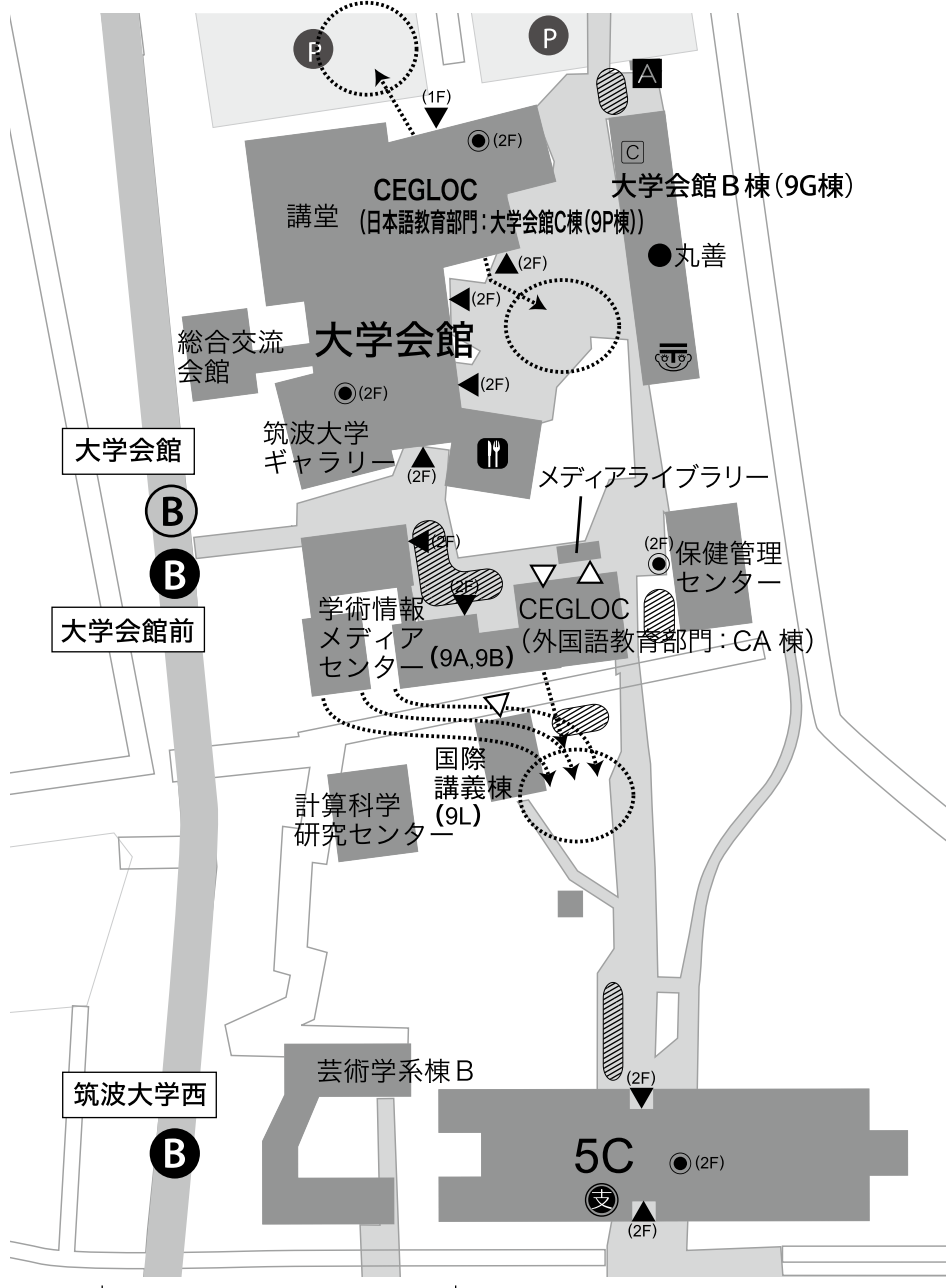
その他

参考・索引

大学会館エリア

筑波山方面
Mt. tsukuba

▼ 出入口(▽自動ドア) Entrance
 ● 自動販売機 Vending machine
 駐輪場 Bicycle parking lot
 避難経路 Evacuation route



CEGLOC=グローバルコミュニケーション教育センター

第一エリア
第二エリア
第三エリア
大学会館・体育・芸術エリア
医学エリア
春日エリア
その他
参考・索引

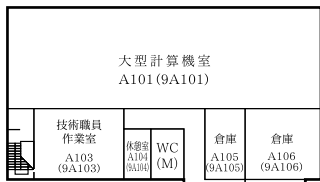
CEGLOC(外国語教育部門: CA棟), 学術情報メディアセンター(9A棟, 9B棟) 1-2階

▼ 出入口(▽ 自動ドア) ♿ 多目的トイレ
Entrance Accessible restroom



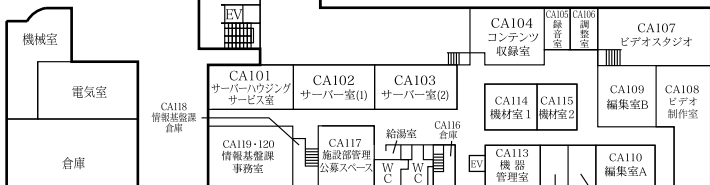
1 階 学術情報メディアセンター

A 棟 (9A棟)



スライドドアのある教室
B205
B206

B 棟 (9B棟)



CA 棟 学術情報メディアセンター

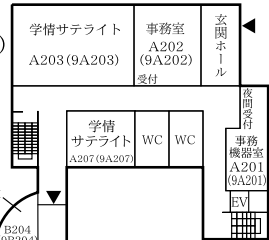
C 棟



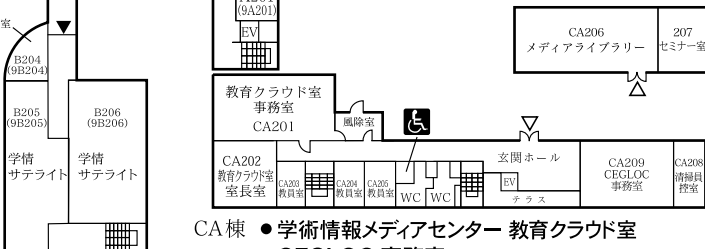
計算科学研究センター

2 階 学術情報メディアセンター

A 棟 (9A棟)



B 棟 (9B棟)



CA 棟 ● 学術情報メディアセンター 教育クラウド室
● CEGLOC 事務室

C 棟



計算科学研究センター

CEGLOC(外国語教育部門：CA棟), 学術情報メディアセンター(9A棟, 9B棟) **3・4・5階**

▼ 出入口(▽自動ドア)
Entrance

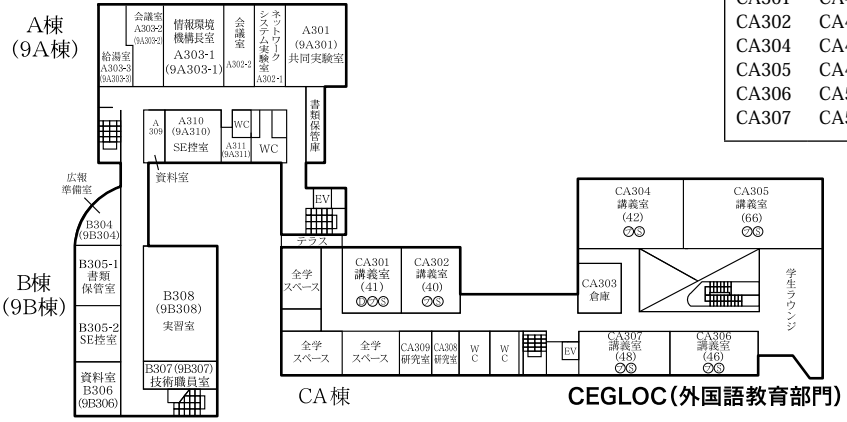


3 階

学術情報メディアセンター

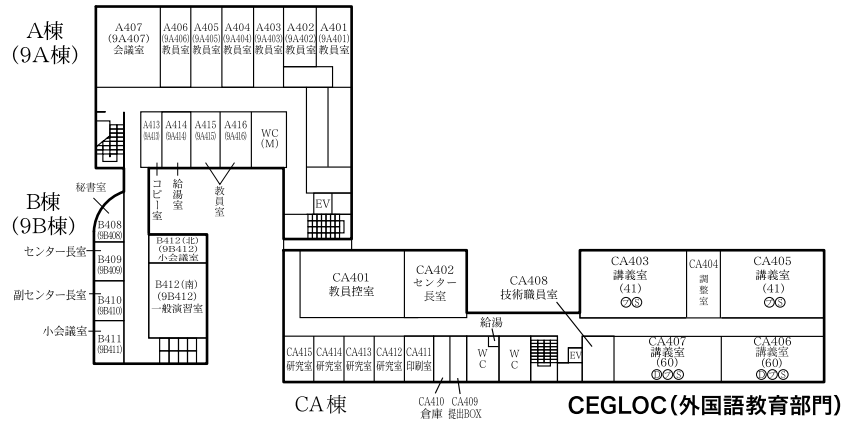
スライドドア有の教室

CA301	CA403
CA302	CA405
CA304	CA406
CA305	CA407
CA306	CA501
CA307	CA503

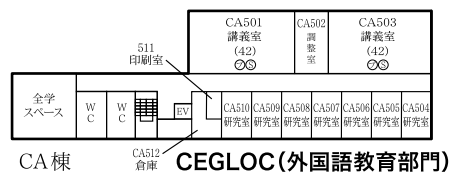


4 階

学術情報メディアセンター




5 階



第一エリア
第二エリア
第三エリア
大会館く体育・芸術エリア
医学エリア
春日エリア
その他
参考・索引

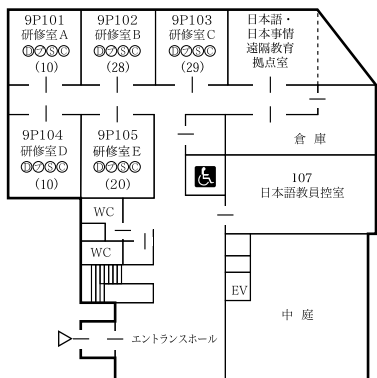
CEGLOC(日本語教育部門：大学会館C棟(9P棟)) 1-2階

▼ 出入口(▽自動ドア) ● 自動販売機 ♿ 多目的トイレ AED(除細動器)
 Entrance Vending machine Accessible restroom Automated External Defibrillator

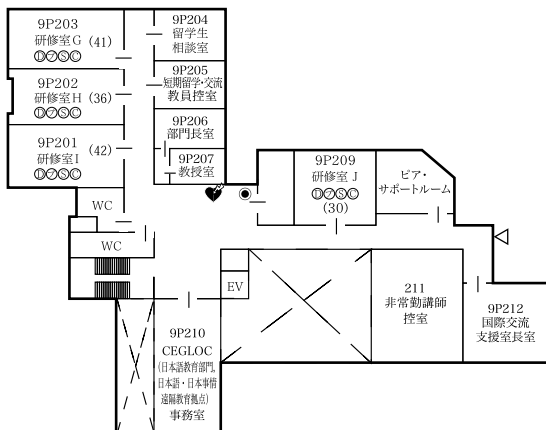


5m

1 階



2 階



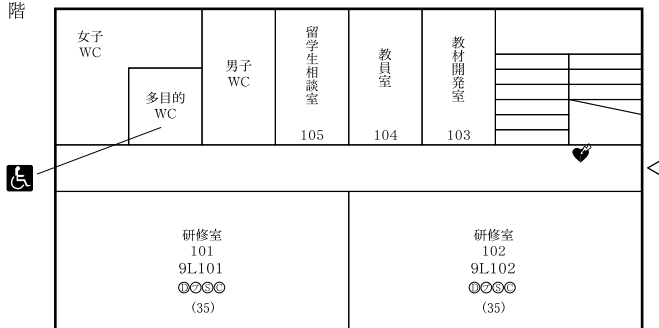
国際講義棟(9L棟) 1-2階

▼ 出入口(▽自動ドア) ● 自動販売機
 Entrance Vending machine

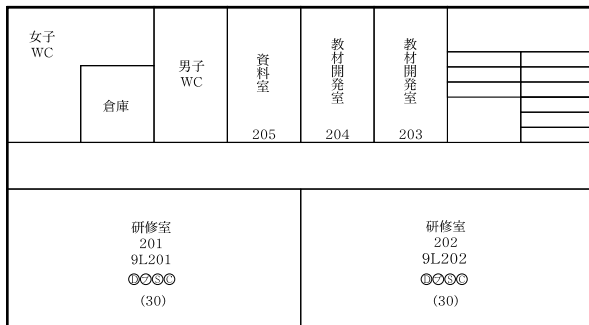


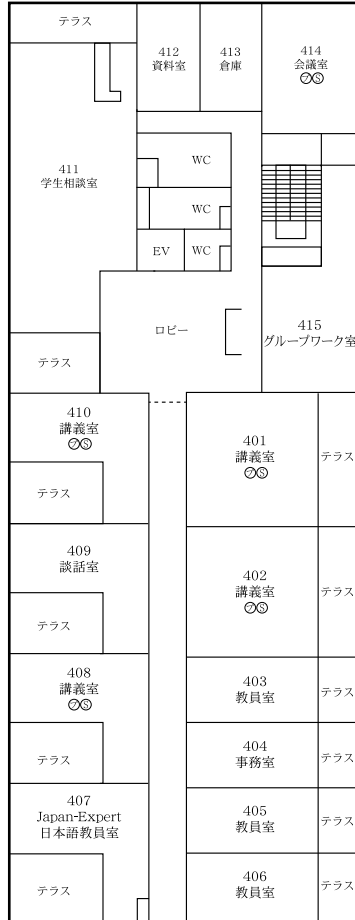
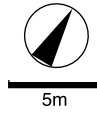
5m

1 階



2 階





体育・芸術エリア

▼ 出入口(▽自動ドア) ● 自動販売機 駐輪場
 Entrance Vending machine Bicycle parking lot



第一エリア

第二エリア

第三エリア

大学館・体育・芸術エリア

医学エリア

春日エリア

その他

参考・索引





5C棟 1・2・3階

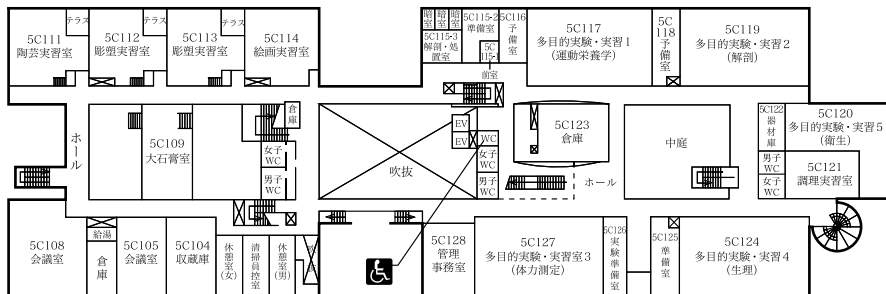


10m

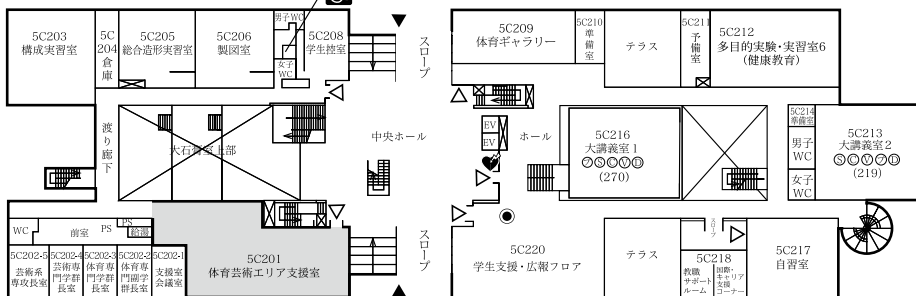
▼ 出入口(▽自動ドア) ● 自動販売機 ♿ 多目的トイレ ♡ AED(除細動器)
 Entrance Vending machine Accessible restroom Automated External Defibrillator

スライドドア有の教室
 5C201
 5C217

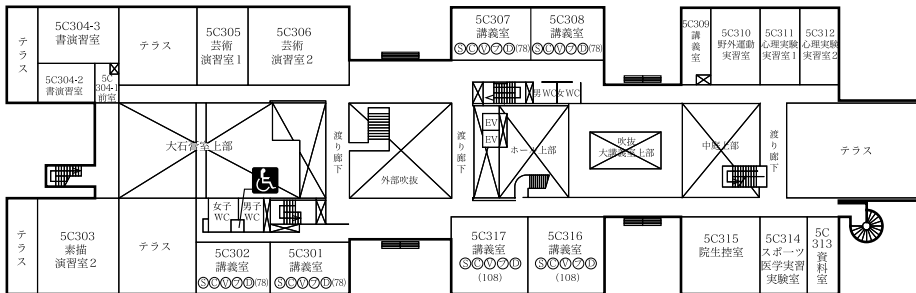
1 階



2 階



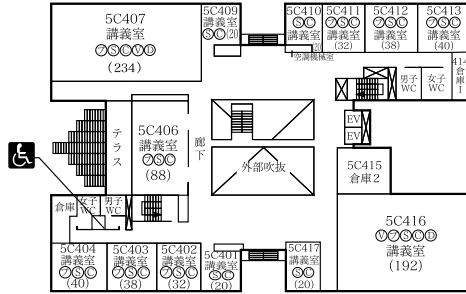
3 階



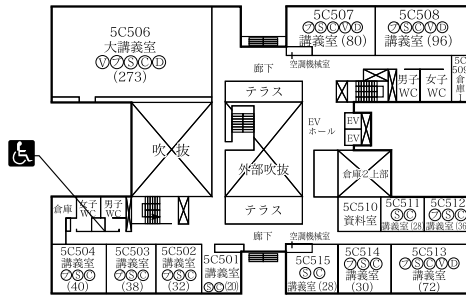


▼ 出入口(▼自動ドア) ● 自動販売機 ♿ 多目的トイレ
 Entrance Vending machine Accessible restroom

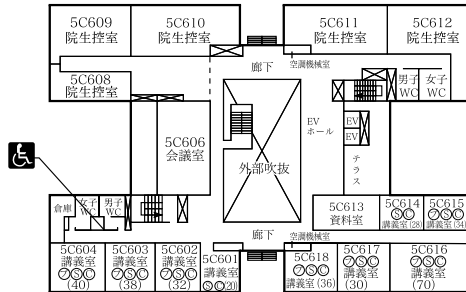
4 階



5 階



6 階



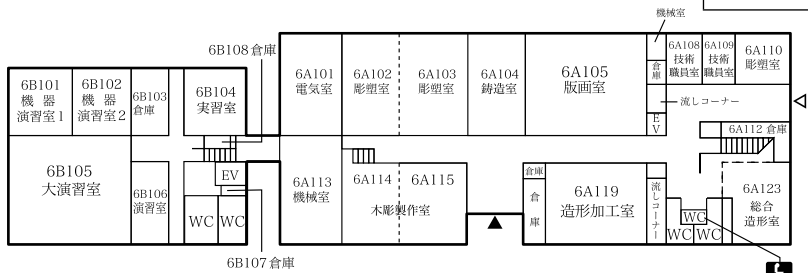
6A・6B棟 1・2・3・4階

▼ 出入口(▽ 自動ドア) ● 自動販売機 ♿ 多目的トイレ
 Entrance Vending machine Accessible restroom

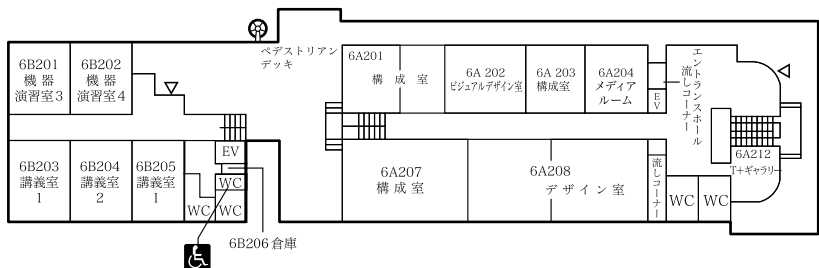


スライドドア有の教室
6B202

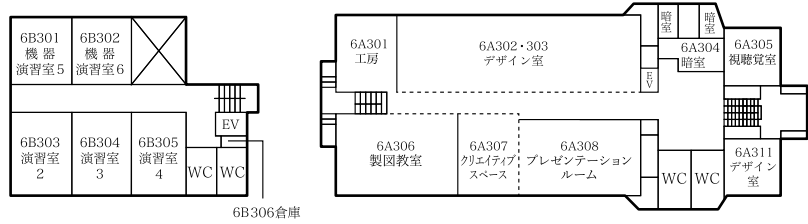
1階



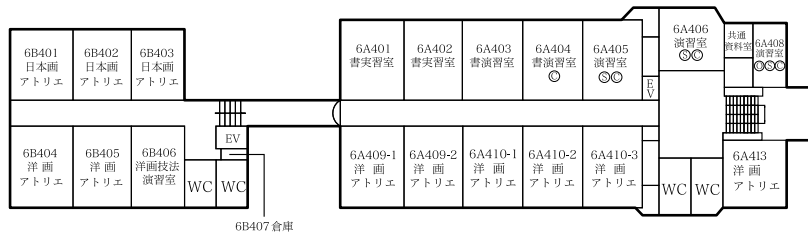
2階



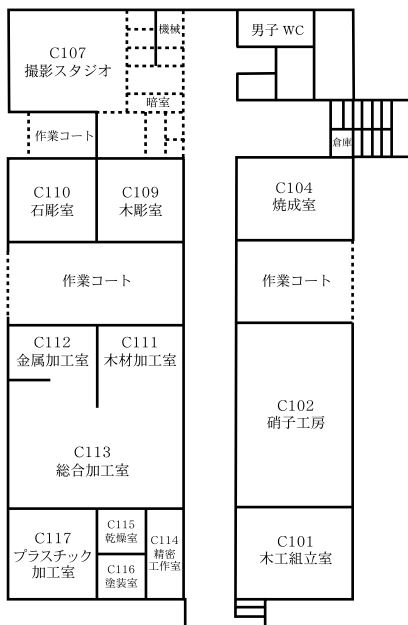
3階



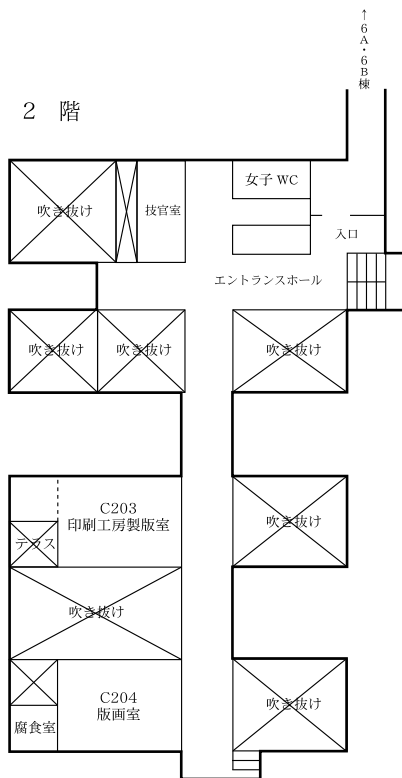
4階



1 階



2 階



16A・6B棟

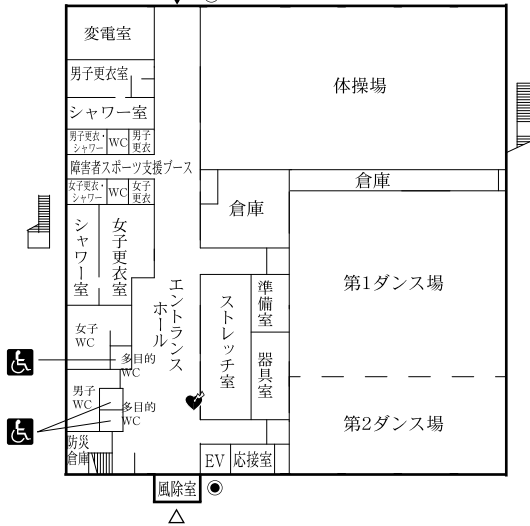
中央体育館 1階

▼ 出入口(▽ 自動ドア) ● 自動販売機 ♿ 多目的トイレ ♥ AED(除細動器)
 Entrance Vending machine Accessible restroom Automated External Defibrillator

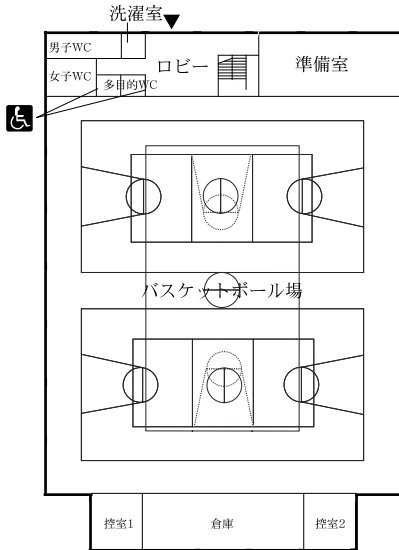


5 m

1階



スライドドア有の教室
 ストレッチ室
 障害者スポーツ支援ブース



第一エリア

第二エリア

第三エリア

大会会館く体育・芸術エリア

医学エリア

春日エリア

その他

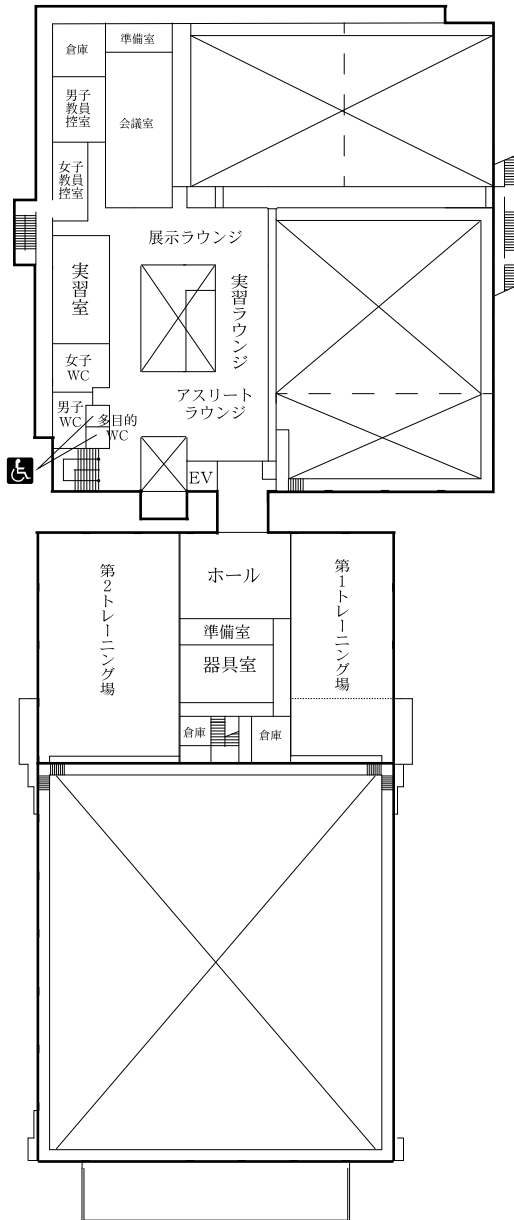
参考・索引

中央体育館 2階

▼ 出入口(▽自動ドア) 多目的トイレ
Entrance Accessible restroom



2階



スライドドア有の教室
実習室
第1トレーニング場
第2トレーニング場

第一エリア

第二エリア

第三エリア

大学会館く体育・芸術エリア

医学エリア

春日エリア

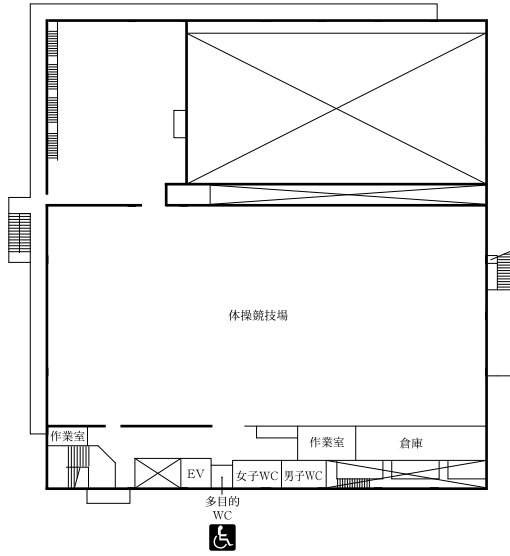
その他

参考・索引

中央体育館 3階

▼ 出入口(▽自動ドア) ♿ 多目的トイレ
Entrance Accessible restroom

3階



スライドドア有の教室
体操競技場

第一エリア

第二エリア

第三エリア

大学会館・体育・芸術エリア

医学エリア

春日エリア

その他

参考・索引

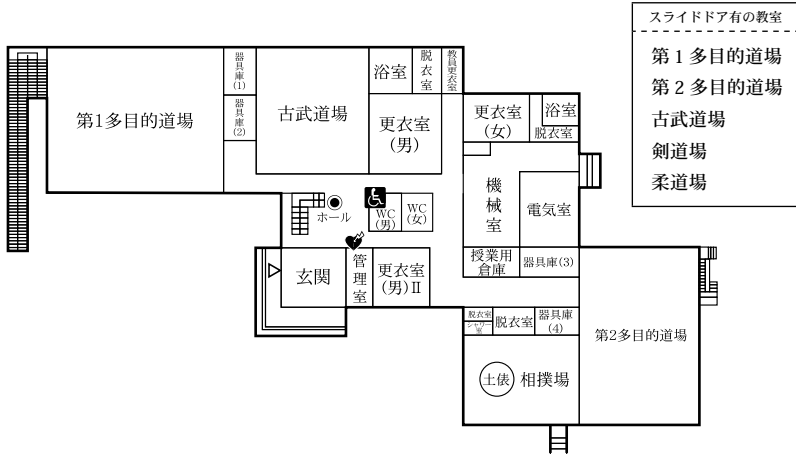
武道館 1・2階



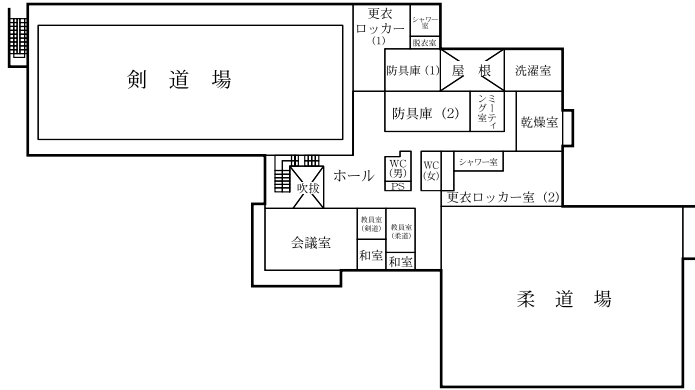
10m

▼ 出入口 (▽ 自動ドア) ● 自動販売機 ♿ 多目的トイレ ♡ AED (除細動器)
 Entrance Vending machine Accessible restroom Automated External Defibrillator

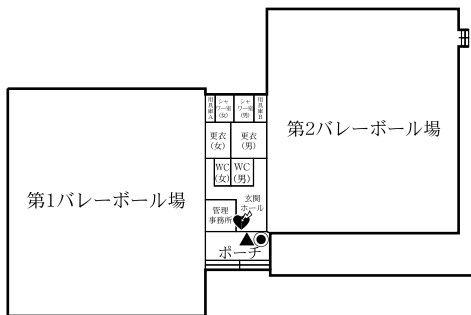
1 階



2 階



球技体育館



第一エリア

第二エリア

第三エリア

大学会館く体育・芸術エリア

医学エリア

春日エリア

その他

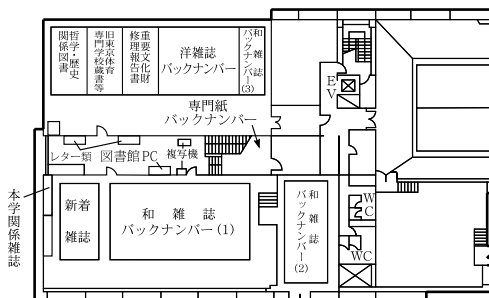
参考・索引

体育・芸術図書館 1・2・3・4階

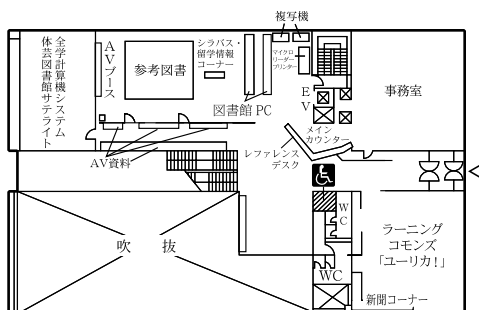
▼ 出入口(▽自動ドア) ♿ 多目的トイレ
Entrance Accessible restroom



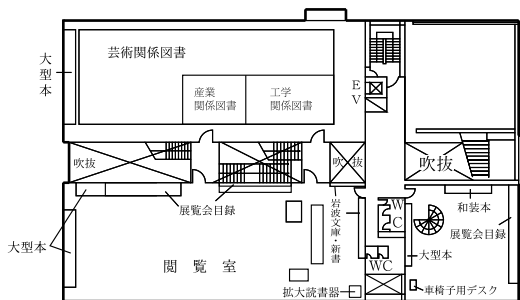
1 階



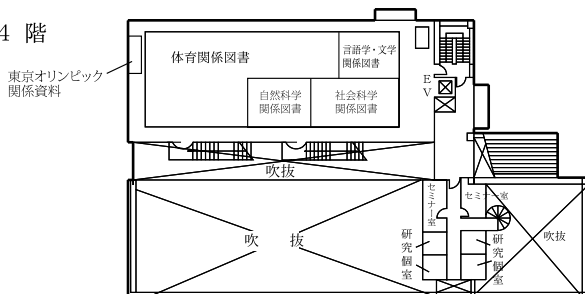
2 階



3 階



4 階



第一エリア

第二エリア

第三エリア

大学会館く体育・芸術エリア

医学エリア

春日エリア

その他

参考・索引

体育センター 1・2階

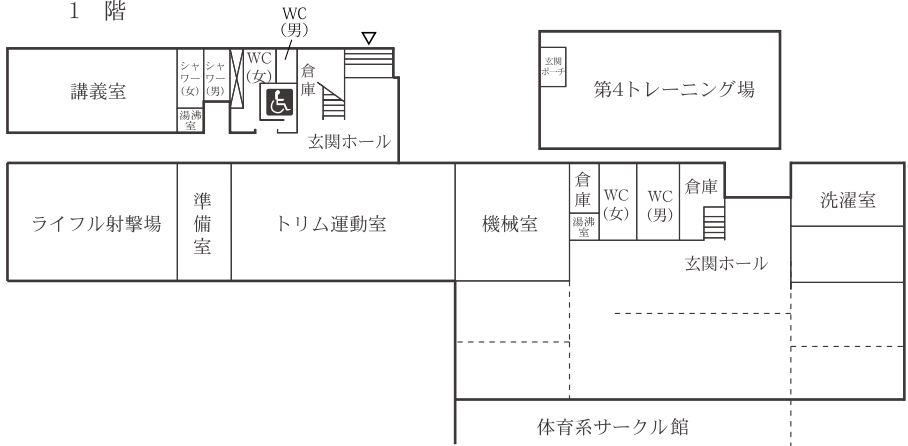
▼ 出入口(▽自動ドア) Entrance
 ♿ 多目的トイレ Accessible restroom
 ❤️ AED(除細動器) Automated External Defibrillator



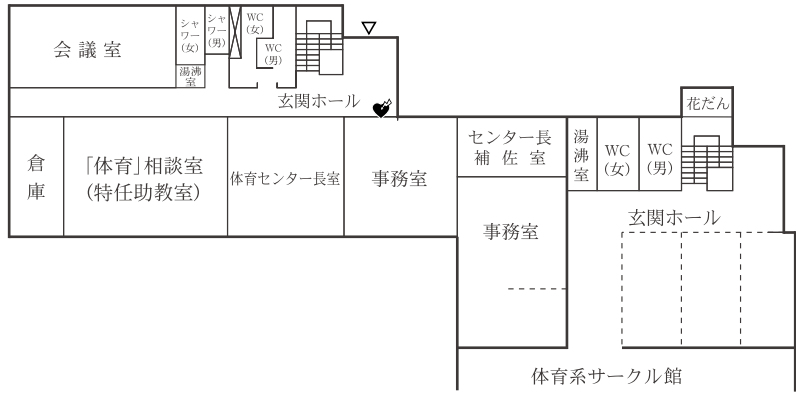
スライドドア有の教室
トリム運動室



1 階



2 階



第一エリア

第二エリア

第三エリア

大学会館く体育・芸術エリア

医学エリア

春日エリア

その他

参考・索引

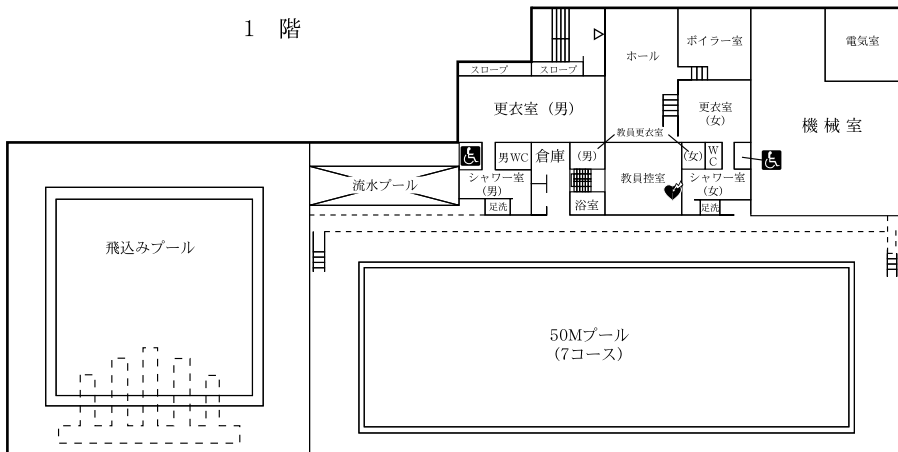
屋内プール 1・2階

▼ 出入口(▽ 自動ドア) Entrance
 ♿ 多目的トイレ Accessible restroom
 ❤️ AED(除細動器) Automated External Defibrillator

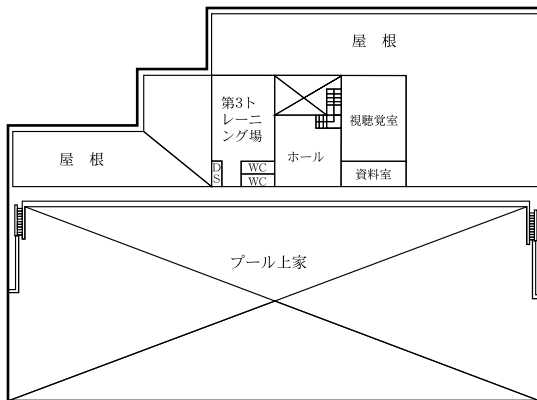
スライドドア有の教室
 更衣室(男)
 更衣室(女)



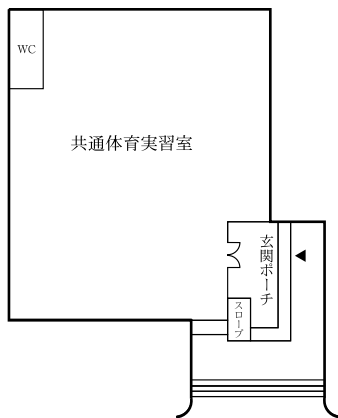
1 階



2 階



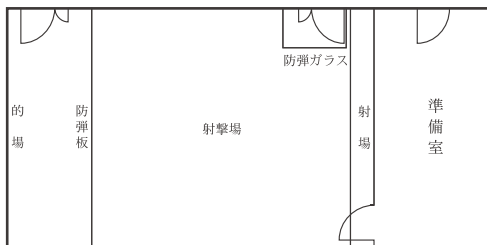
共通体育実習棟



ライフル射撃場

▼ 出入口(▽自動ドア)
Entrance

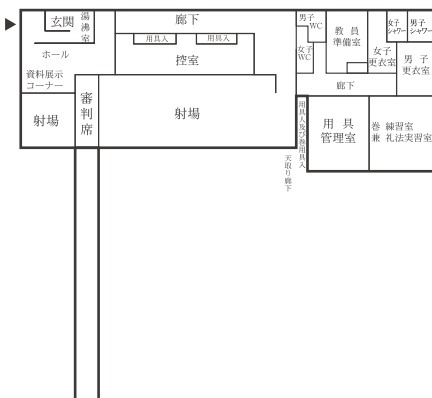
♥ AED (除細動器)
Automated External Defibrillator



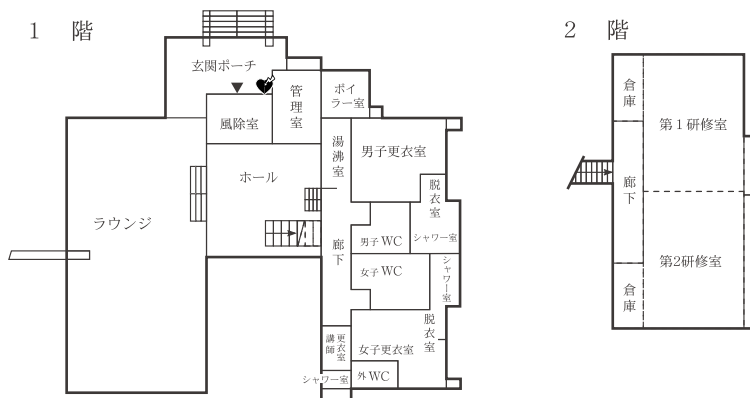
弓道場

スライドドア有の教室

女子更衣室
男子更衣室
用具管理室
巻練習室兼
礼法実習室



クラブハウス 1・2階

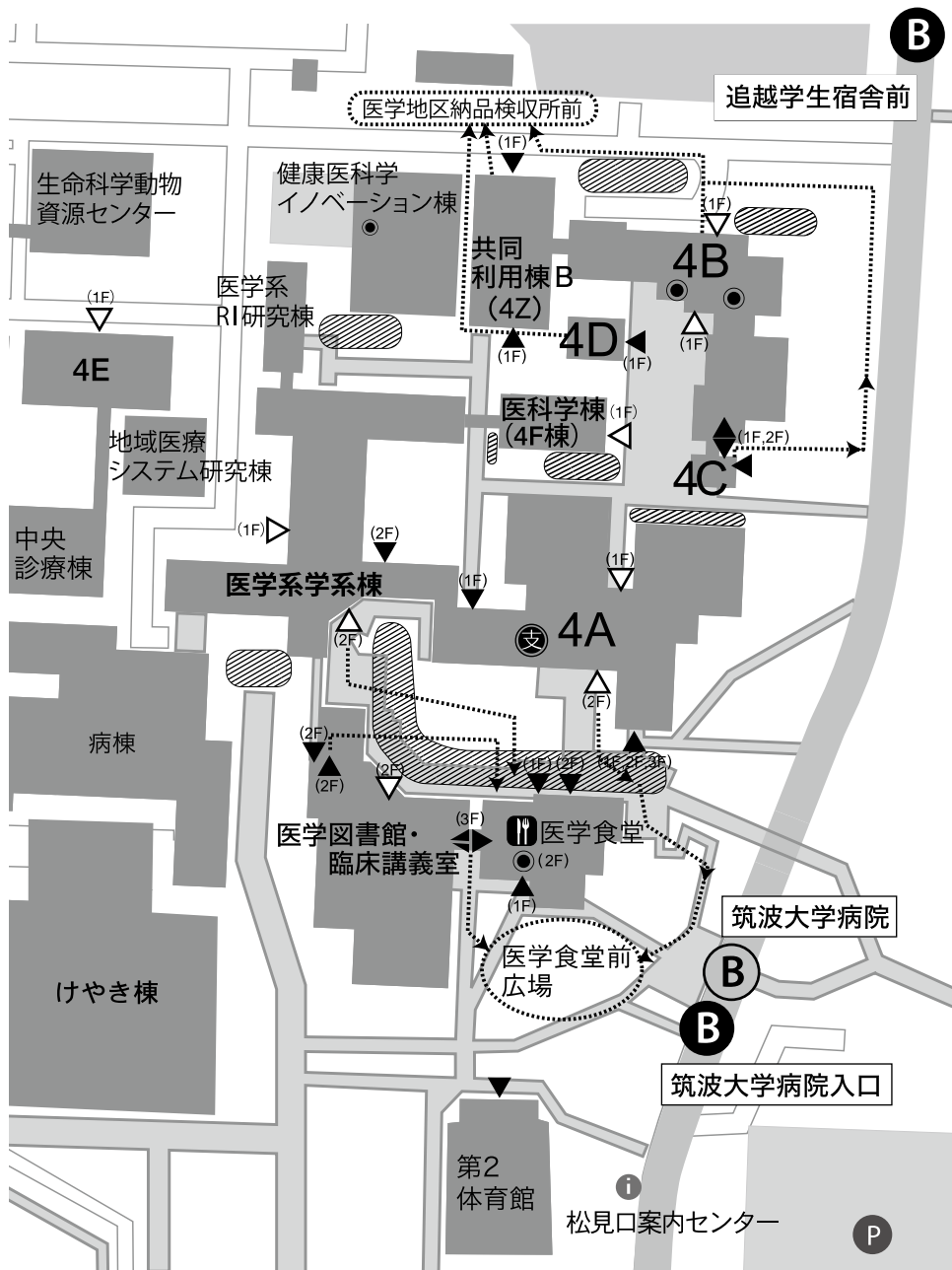


医学エリア

筑波山方面
Mt. tsukuba

▼ 出入口(▽自動ドア) ● 自動販売機 駐輪場 避難経路

Entrance Vending machine Bicycle parking lot Evacuation route



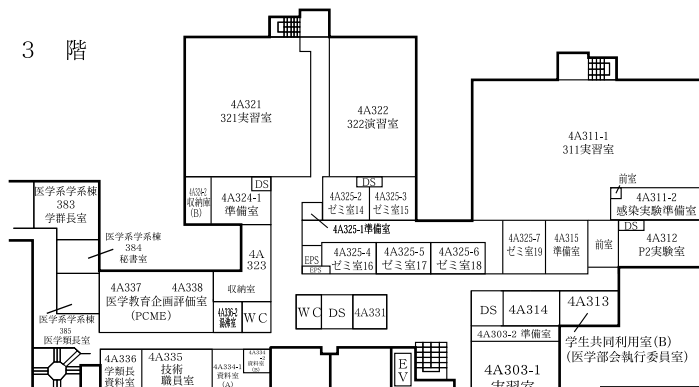
4A棟 3・4階

▼ 出入口(▼自動ドア) ● 自動販売機
 Entrance Vending machine



10m

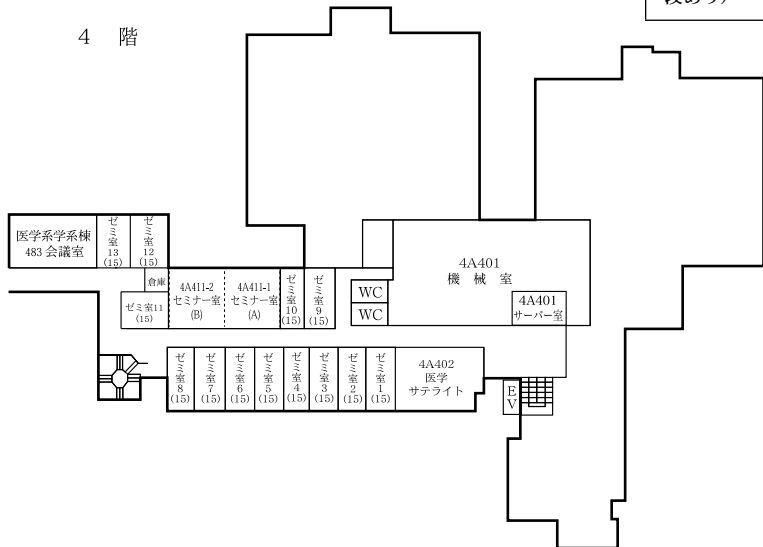
3 階



スライドドア有の教室

- 4A325-1
- 4A325-2
- 4A325-3
- 4A325-4
- 4A325-5
- 4A325-6
- 4A325-7
- 4A321 (手前に階段あり)

4 階



第一エリア

第二エリア

第三エリア

学生会館・体育・芸術エリア

医学エリア

春日エリア

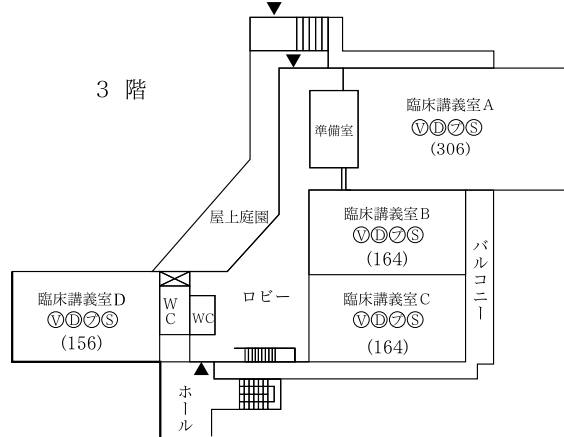
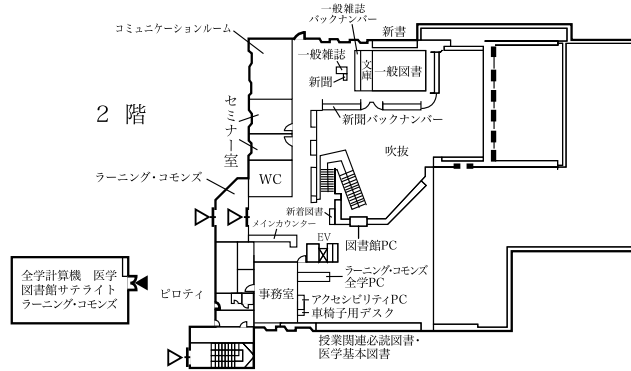
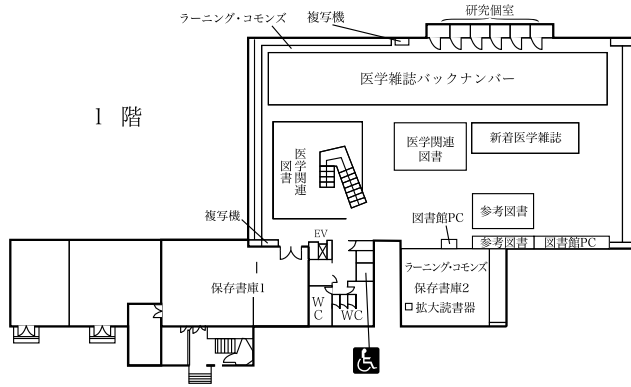
その他

参考・索引

医学図書館・臨床講義室 1・2・3階



▼ 出入口(▽自動ドア) ● 自動販売機 ♿ 多目的トイレ
 Entrance Vending machine Accessible restroom



第一エリア

第二エリア

第三エリア

大学会館・体育・芸術エリア

医学エリア

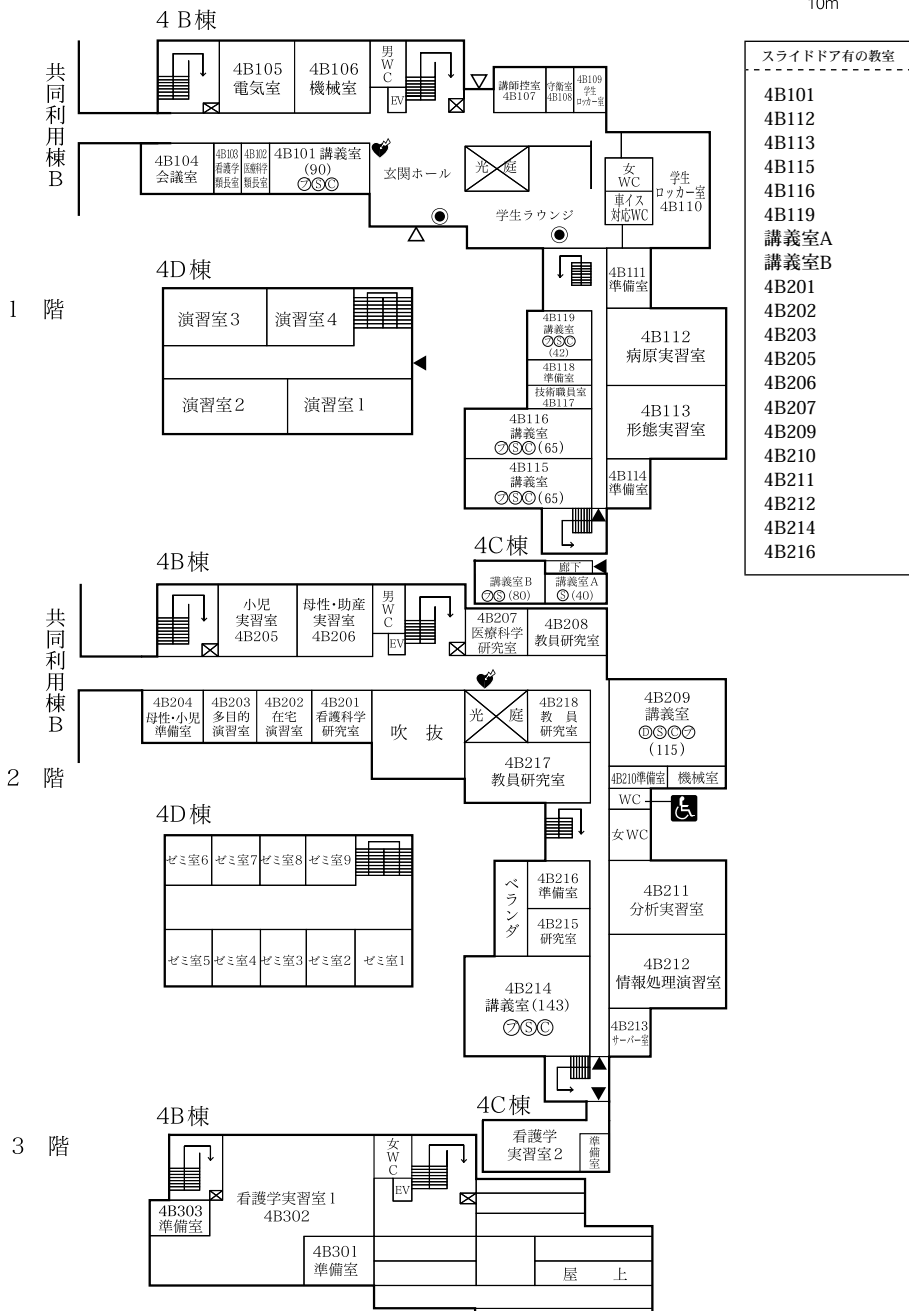
春日エリア

その他

参考・索引

4B ~ 4D棟 1・2・3階

▼ 出入口(▽自動ドア) ● 自動販売機 ♿ 多目的トイレ ♥ AED(除細動器)
 Entrance Vending machine Accessible restroom Automated External Defibrillator



第一エリア

第二エリア

第三エリア

学生会館・体育・芸術エリア

医学エリア

春日エリア

その他

参考・索引

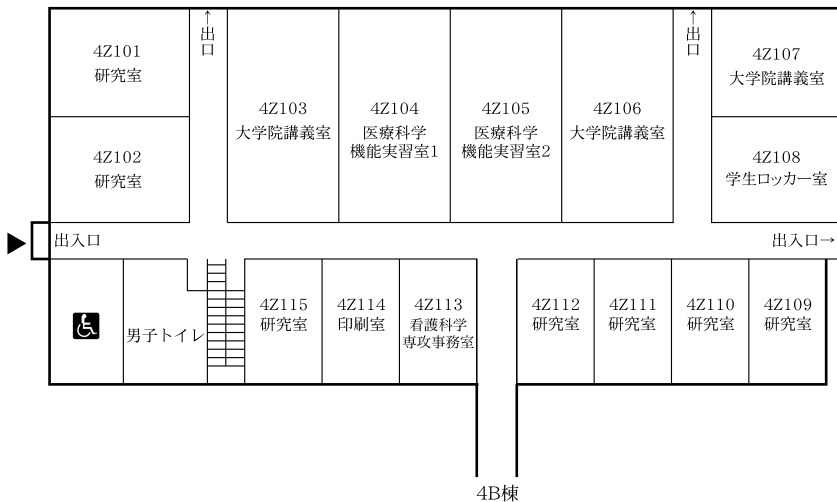
共同利用棟B(4Z棟) 1-2階



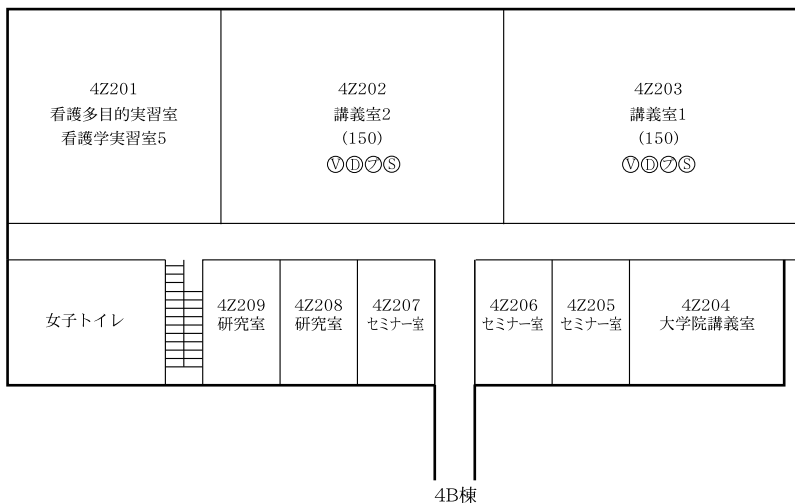
▼ 出入口(▽自動ドア) ♿ 多目的トイレ
Entrance Accessible restroom

5m

1 階



2 階



第一エリア

第二エリア

第三エリア

大学会館
体育・芸術エリア

医学エリア

春日エリア

その他

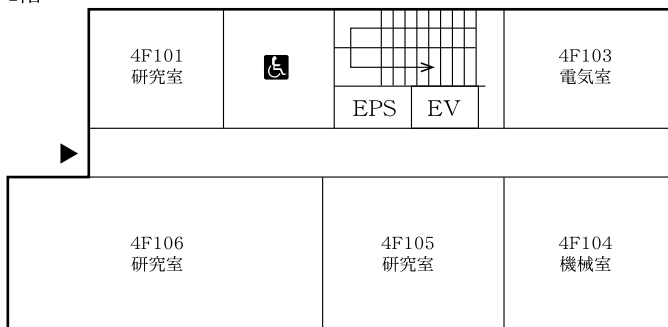
参考・索引

医科学棟 1・2・3階

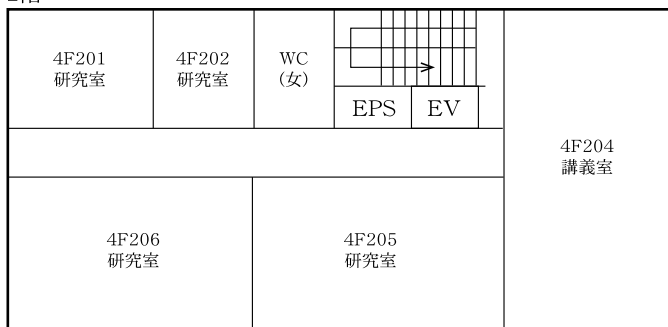
▼ 出入口(▽自動ドア) 多目的トイレ
Entrance Accessible restroom



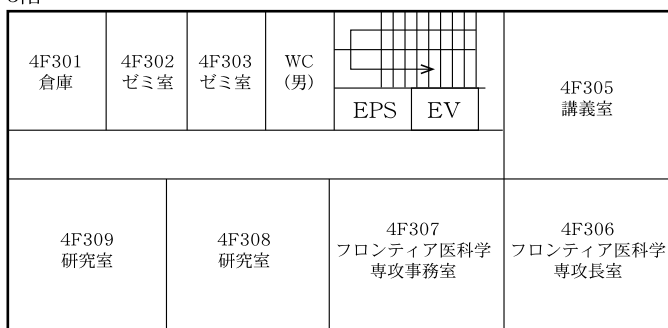
1階



2階



3階



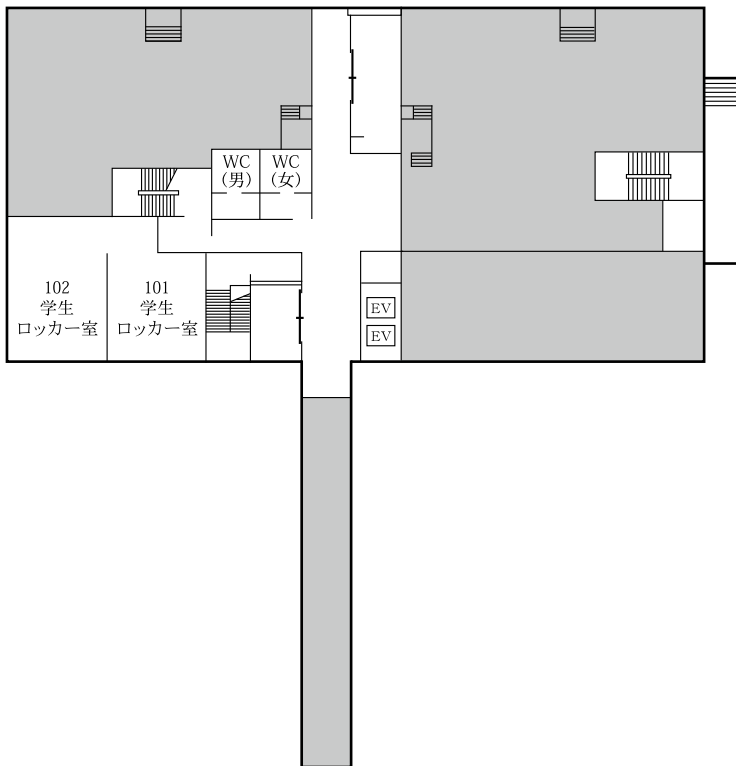
4E棟 1・6階

▼ 出入口(▽自動ドア)
Entrance

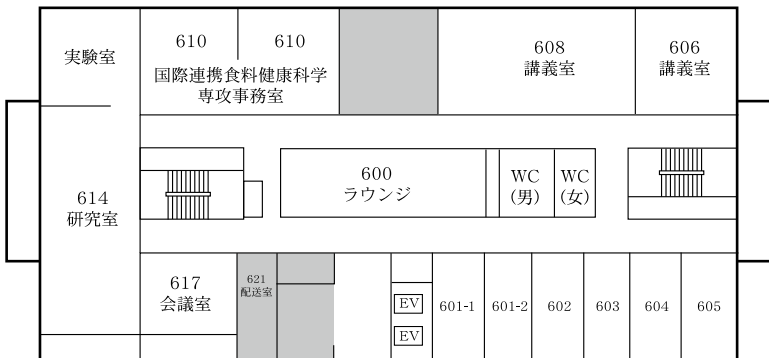


1階

玄関



6階



第一エリア

第二エリア

第三エリア

大学会館く体育・芸術エリア

医学エリア

春日エリア

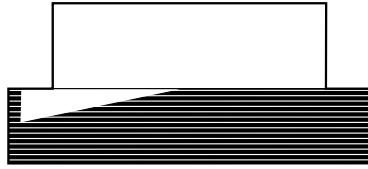
その他

参考・索引

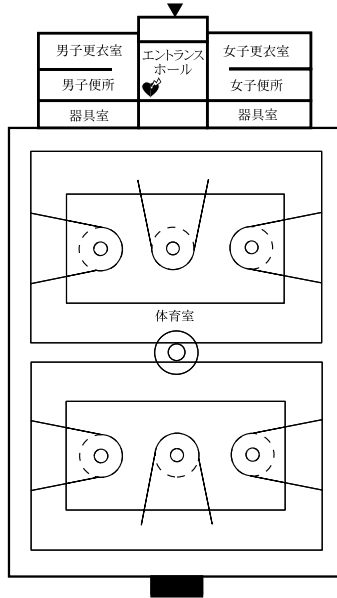
第2体育館

▼ 出入口(▽自動ドア)
Entrance

♥ AED (除細動器)
Automated External Defibrillator



5m



第一エリア

第二エリア

第三エリア

大会館・体育・芸術エリア

医学エリア

春日エリア

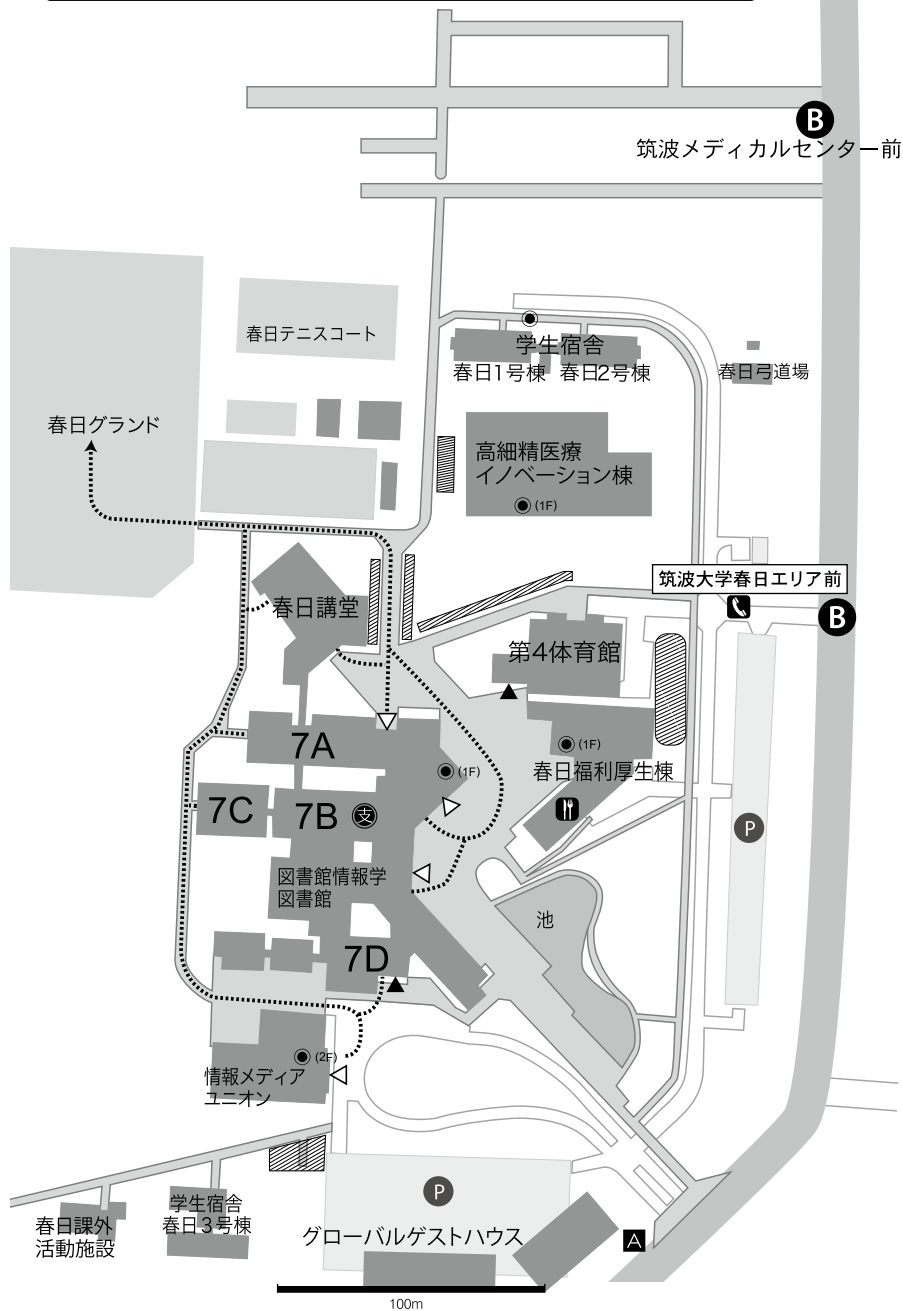
その他

参考・索引

春日エリア

筑波山方面
Mt. tsukuba

▼ 出入口 (▽ 自動ドア) ● 自動販売機 ▨ 駐輪場 避難経路
 Entrance Vending machine Bicycle parking lot Evacuation route



第一エリア

第二エリア

第三エリア

学生会館・体育・芸術エリア

医学エリア

春日エリア

その他

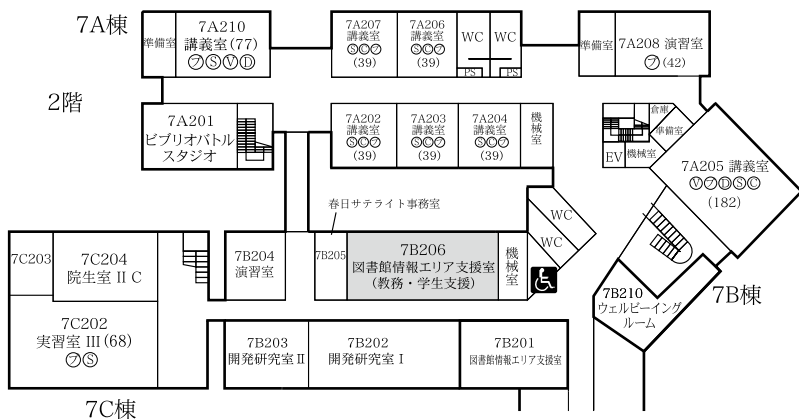
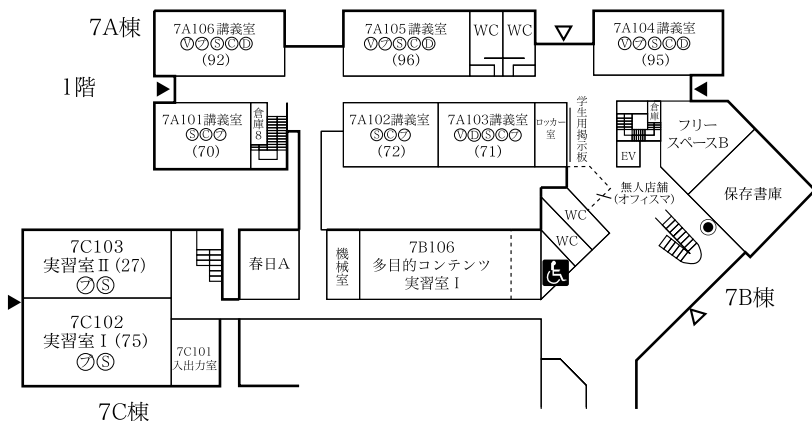
参考・索引

7A~7C棟 1-2階

▼ 出入口(▽自動ドア) ● 自動販売機 ♿ 多目的トイレ
 Entrance Vending machine Accessible restroom



10m



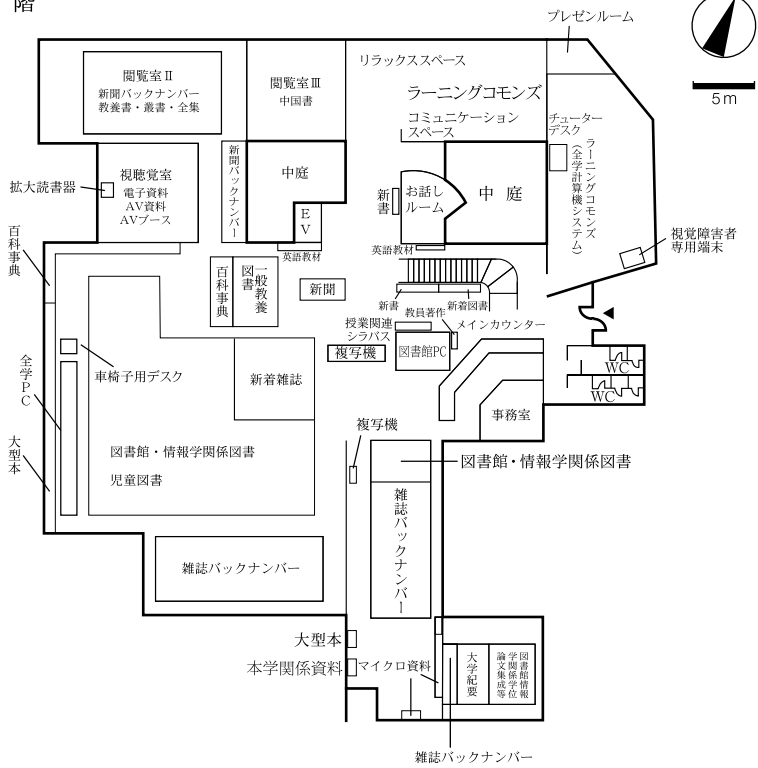
情報メディアユニオン (7F棟)



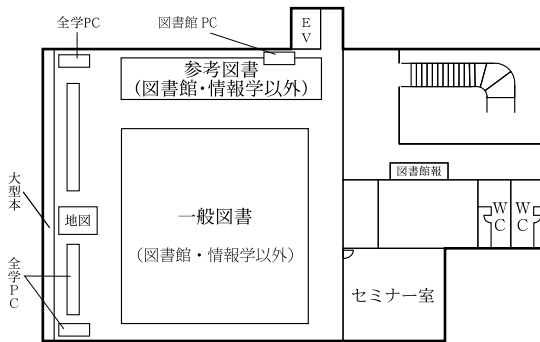
図書館情報学図書館 1・2階

▼ 出入口(▼自動ドア)
Entrance

1 階



2 階



第一エリア

第二エリア

第三エリア

大学会館
体育・芸術エリア

医学エリア

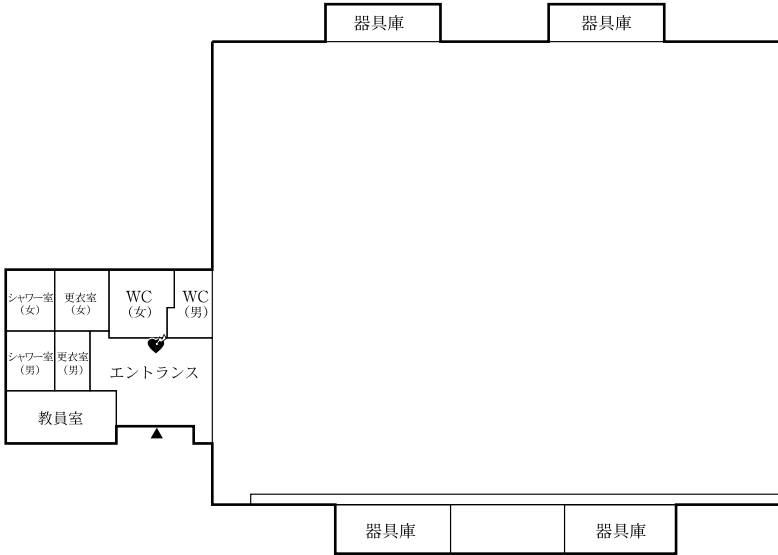
春日エリア

その他

参考・索引

第4 体育館

▼ 出入口(▽自動ドア) Entrance
♥ AED (除細動器) Automated External Defibrillator



第一エリア

第二エリア

第三エリア

大学会館
体育・芸術エリア

医学エリア

春日エリア

その他

参考・索引

その他エリア 北地区(東地区の一部を含む。)



つくば機能植物イノベーション研究センター、山岳科学センター

 AED (除細動器) Automated External Defibrillator
 衛生管理区域 (関係者以外立入禁止) Sanitation Control Zone, Do not ENTER



つくば機能植物イノベーション研究センター（農場）

建物名	建物名
1 T-PIRC農場研究教育棟	19 2号温室
2 駐車場	20 3号温室
3 駐輪場	21 4号温室
4 作業棟 A	22 5号温室
5 作業棟 B	23 6号温室
6 ボイラー棟	24 7号温室
7 作業棟 C	25 8号温室
8 工作機械棟	26 小型実験温室
9 農機整備棟	27 中型実験温室
10 大型農機格納庫	28 ファイロンハウス
11 中型農機格納庫	29 サントグラスハウス 1
12 燃料貯蔵庫	30 サントグラスハウス 2
13 ポンプ室・電気室	31 共同利用プラスチックハウス
14 牛舎	32 日長調節装置
15 家畜汚水浄化槽	33 果樹灌漑機場
16 堆肥舎	34 特殊培養棟
17 鶏舎	35 バイオリソースバンク
18 1号温室	36 植物遺伝資源調査室

山岳科学センター 筑波実験林

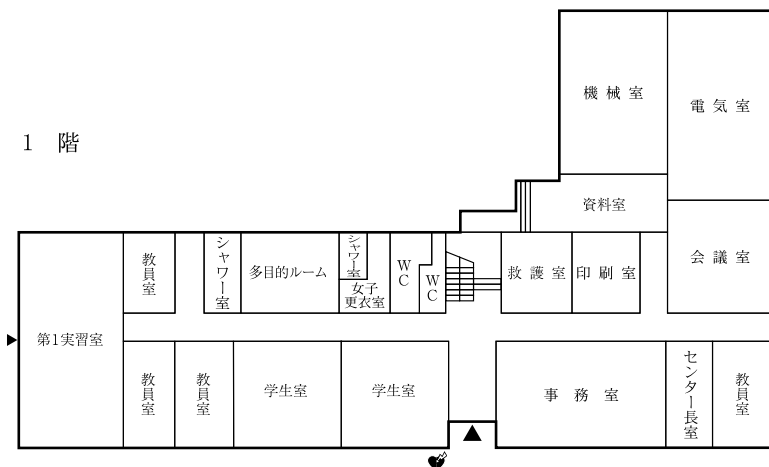
建物名
51 作業舎
52 実験林温室
53 苗畑作業機械庫
54 植物見本園管理棟

つくば機能植物イノベーション研究センター(農場) 1・2階

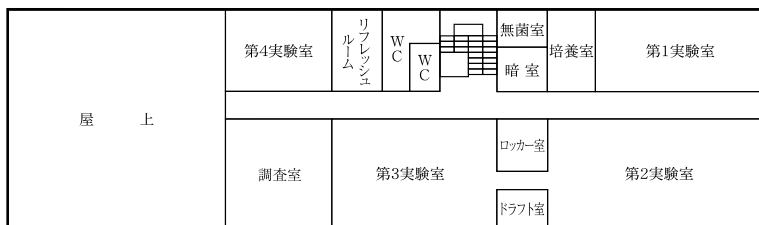
▼ 出入口(▽自動ドア) Entrance
 ♥ AED (除細動器) Automated External Defibrillator



1 階



2 階



第一エリア

第二エリア

第三エリア

大学会館く体育・芸術エリア

医学エリア

春日エリア

その他

参考・索引

第一エリア

第二エリア

第三エリア

大学会館
〜
体育・芸術エリア

医学エリア

春日エリア

その他

参考・索引

▶ 参考・索引
Reference/Index

支援室担当一覧

支援室	担当			
	大学		大学院	
	学群	学類	研究群・学位プログラム	
人文社会エリア支援室 (1A棟3階)	人文・文化学群	人文学類	人文社会科学研究群全学位プログラム	
	社会・国際学群	社会学類		
社会人大学院等支援室※	/		ビジネス科学研究群全学位プログラム	
			人文社会ビジネス 科学学術院	法曹専攻、 国際経営プロフェッショナル専攻
数理物質エリア支援室 (1A棟3階)	生命環境学群	地球学類	数理物質科学研究群全学位プログラム	
	理工学群	数学類		
		物理学類		
		化学類		
システム情報エリア支援室 (3A棟2階)	社会・国際学群	国際総合学類	システム情報工学研究群各学位プログラム (ライフイノベーション除く)	
		理工学群		応用理工学類
				工学システム学類
				社会工学類
	総合理工学位プログラム			
情報学群	情報科学類			
生命環境エリア支援室 (2B棟3階)	人文・文化学群	比較化学類	生命地球科学研究群各学位プログラム (ライフイノベーション除く)	
		日本語・日本文化学類		
	生命環境学群	生物学類		
人間エリア支援室 (2A棟2階)	人間学群	教育学類	人間総合科学研究群	
		心理学類		教育学、心理学、障害科学
		障害科学類		
体育芸術エリア支援室 (5C棟2階)	体育専門学群		人間総合科学研究群	
	芸術専門学群		人間総合科学学術院	
医学医療エリア支援室 (4A棟2階)	医学群	医学類	人間総合科学研究群	
		看護学類		医学、看護科学、 フロンティア医科学、公衆衛生学
		医療科学類		人間総合科学学術院
図書館情報エリア支援室 (7B棟2・3階)	情報学群	情報メディア創成学類	人間総合科学研究群	
		知識情報・図書館学類		国際連携食料健康科学専攻 (4E棟610)
グローバル教育院事務室 (本部棟2階)	グローバル教育院	地球規模課題学位 プログラム(学士)	人間総合科学研究群	
グローバル教育院事務室 (総合研究棟A703)			人間総合科学研究群	ヒューマンバイオロジ-
			システム情報工学研究群	ライフイノベーション
			生命地球科学研究群	
アカデミックサポート センター(1C棟2階)	総合学域群		人間総合科学研究群	ヒューマニクス

※社会人大学院等支援室は東京キャンパス(大塚地区)にある。

Academic Service Offices

Academic Service Offices	Department	
	Undergraduate	Graduate
	Schools / Colleges	Graduate schools / Degree Programs
Humanities and Social Sciences Area (1A:3F)	School of Humanities and Culture • College of Humanities	Degree Programs in Humanities and Social Sciences
	School of Social and International Studies • College of Social Sciences	
Business Sciences Area ※	/	Degree Programs in Business Sciences Graduate School of Business Sciences, Humanities and Social Sciences • Law School Program • MBA Program in International Business
		Degree Programs in Comprehensive Human Sciences • Master's Program in (Counseling, Rehabilitation Science, Sport and Wellness Promotion) • Doctoral Program in (Counseling Science, Rehabilitation Science, Sport and Wellness Promotion)
Pure and Applied Sciences Area (1A:3F)	School of Life and Environmental Sciences • College of Geoscience	Degree Programs in Pure and Applied Sciences
	School of Science and Engineering • College of Mathematics, Physics, Chemistry	
Systems and Information Engineering Area (3A:2F)	School of Social and International Studies • College of International Studies	Degree Programs in Systems and Information Engineering (Exclude Life Science Innovation)
	School of Science and Engineering • College of Engineering Sciences • College of Engineering Systems • College of Policy and Planning Sciences • Bachelor's Program in Interdisciplinary Engineering	
	School of Informatics • College of Information Science	
Life and Environmental Sciences Area (2B:3F)	School of Humanities and Culture • College of Comparative Culture • College of Japanese Language and Culture	Degree Programs in Life and Earth Sciences (Exclude Life Science Innovation)
	School of Life and Environmental Sciences • College of Biological Sciences • College of Agro-Biological Resource Sciences	Graduate School of Science and Technology • Joint Master's Degree Program in Sustainability and Environmental Sciences
Human Sciences Area (2A:2F)	School of Human Sciences • College of Education • College of Psychology • College of Disability Sciences	Degree Programs in Comprehensive Human Sciences • Master's Program in (Education, Psychology, Disability Sciences) • Doctoral Program in (Education, Psychology, Disability Sciences)
Art and Sport Sciences Area (5C:2F)	School of Physical Education, Health and Sport Sciences	Degree Programs in Comprehensive Human Sciences • Master's Program in (Neuroscience, Physical Education, Health and Sport Sciences, Sport and Olympic Studies, Art, Design, Heritage Studies) • Doctoral Program in (Neuroscience, Human Care Science, Public Health, Sports Medicine, Physical Education, Health and Sport Sciences, Coaching Science, Art, Design, Heritage Studies)
	School of Art and Design	Graduate School of Comprehensive Human Sciences • Joint Master's Program in International Development and Peace through Sport • Joint Doctoral Program in Advanced Physical Education and Sports for Higher Education
Medical Sciences Area (4A:2F)	School of Medicine and Health Sciences • College of Medicine • College of Nursing • College of Medical Sciences	Degree Programs in Comprehensive Human Sciences • Master's Program in (Medical Sciences, Nursing Science, Public Health) • Doctoral Program in (Medical Sciences, Nursing Science)
		Graduate School of Comprehensive Human Sciences • International Joint Degree Master's Program in Agro-Biomedical Science in Food and Health (4E:610)
Library, Information and Media Sciences Area (7B:2,3F)	School of Informatics • College of Media Arts, Science and Technology • College of Knowledge and Library Sciences	Degree Programs in Comprehensive Human Sciences • Master's Program in Informatics • Doctoral Program in Informatics
School of Integrative and Global Majors (SIGMA) Office (Administration Center:2F)	School of Integrative and Global Majors • Bachelor's Program in Global Issues	
School of Integrative and Global Majors (SIGMA) Office (Laboratory of Advanced Research A:7F)		Degree Programs in Comprehensive Human Sciences • Doctoral Program in Human Biology
		Degree Programs in Systems and Information Engineering Degree Programs in Life and Earth Sciences Degree Programs in Comprehensive Human Sciences • Master's Program in Life Science Innovation • Doctoral Program in Life Science Innovation
		School of Integrative and Global Majors • Ph.D. Program in Humanities
Academic Support Center (1C:2F)	School of Comprehensive Studies	

※ Academic Service Office for the Business Sciences Area is in Tokyo Campus (Otsuka Area)

第一エリア

第二エリア

第三エリア

大学会館
体育・芸術エリア

医学エリア

春日エリア

その他

参考・索引

教室の教育機器設備一覧

建物名	対応支援室等	教室名	VTR ㉖	DVD ㉗	液晶プロジェクタ ㉘	OHP ㉙	スクリーン ㉚	暗幕 ㉛	書画カメラ	授業自動収録システム	遠隔講義システム	固定机	定員	建物名	対応支援室等	教室名	VTR ㉖	DVD ㉗	液晶プロジェクタ ㉘	OHP ㉙	スクリーン ㉚	暗幕 ㉛	書画カメラ	授業自動収録システム	遠隔講義システム	固定机	定員			
1B棟	人文社会エリア支援室	1B 202											46	2B棟	生命環境エリア支援室 LCCG	2B 206													43	
		203														46	207											43		
		208														80	208													43
		302														46	209													43
		303														46	309													106
		308														80	406													36
		402														46	409													46
		403														46	411													200
408												80	412													180				
1C棟	人文社会エリア支援室	1C 210											110	2C棟	生命環境エリア支援室	507												108		
		305																										108		
		306														80	2C 101												88	
		310														110	102												88	
		403														98	107												88	
		405														48	310												88	
1D棟	数理物質エリア支援室	1D 201											194	2D棟	生命環境エリア支援室	403												45		
		204																									115			
		1E 101														48	404												54	
		102														87	407												77	
		103														46	410													44
		201														40	2D 205													44
		202														40	206												44	
		203														90	303												42	
		204														42	304												42	
		205														42	305												44	
		302														45	306												44	
		303														90	307												45	
		401														90	2G 103													25
		402														45	203												18	
501												48	204												42					
502												45	205												63					
503												45	304												42					
1H棟	人文社会エリア支援室	1H 101											354	2H棟	生命環境エリア支援室	407											80			
		201																									350			
共同利権棟A	人文社会エリア支援室	共A 101											120	システム情報エリア支援室	3A棟	2H 101												350		
		102																									180			
		103														54	203												113	
		201														120	204												315	
		203														80	207												113	
2A棟	人間エリア支援室	2A 303											45	209													115			
		304												45	212												42			
		309												126	213												42			
		406												20	301												150			
		407												20	304												144			
		408												20	305												44			
		409												126	306												109			
		410												108	308												109			
													108	311												44				
													108	312												109				

※教育機器の使用に当たっては動作確認等事前にご確認願います。

建物名	対応支援室等	教室名	VTR ⑤	DVD ④	液晶プロジェクタ ⑦	OHP ③	スクリーン ⑥	暗幕 ②	書画カメラ	授業自動収録システム	遠隔講義システム	固定機	定員	建物名	対応支援室等	教室名	VTR ⑤	DVD ④	液晶プロジェクタ ⑦	OHP ③	スクリーン ⑥	暗幕 ②	書画カメラ	授業自動収録システム	遠隔講義システム	固定機	定員			
																												5C	213	216
3A棟	システム情報エリア支援室	402	○	○	○		○	○				○	202	5C棟	体育芸術エリア支援室	213	○	○	○		○	○		○					219	
		403	○	○	○		○	○					○			202	216	○	○	○		○	○						270	
		405			○		○	○								81	301	○	○	○		○	○							78
		407			○		○									35	302	○	○	○		○	○							78
		408			○		○									44	307	○	○	○		○	○							78
		409	○	○	○		○	○								109	308	○	○	○		○	○							78
		410			○		○	○								71	316	○	○	○		○	○							108
		415			○		○									44	317	○	○	○		○	○			○				108
		416			○		○									109	401					○	○							20
		3B棟	システム情報エリア支援室	3B 202			○		○	○							90	402					○	○						
203							○	○					90	403					○	○							38			
204					○		○	○					42	404					○	○							40			
301					○		○	○					42	406					○	○							88			
302					○		○	○			○		72	407	○	○	○		○	○					○		234			
303					○		○	○					72	409					○	○							20			
304					○		○	○					42	410													20			
305					○		○	○					42	411					○								32			
311				○									80	412					○	○							38			
401					○			○	○				42	413					○	○			○	○			40			
3K棟	システム情報エリア支援室	402			○		○	○		○		104	416	○	○	○		○	○					○		192				
		405			○		○	○				104	417					○	○							20				
		406			○		○	○				42	501					○	○							20				
		3K 102			○		○	○				78	502			○		○	○								32			
		202			○		○	○				42	503			○		○	○								38			
		301			○		○	○				42	504			○		○	○				○	○			40			
		302			○		○	○				42	506	○	○	○		○	○					○	○		273			
3L棟	システム情報エリア支援室	404	○	○	○		○	○				78	507	○	○	○		○	○							80				
		3L 201			○		○	○			○		120	508	○	○	○		○	○						96				
		202	○		○		○	○					100	511					○	○						28				
		206			○		○	○					70	512					○	○						36				
4A棟	システム情報エリア支援室	207			○		○	○				61	513	○	○	○		○	○							72				
		4A 203			○		○	○					134	514					○	○							30			
		204			○		○	○					134	515					○	○							28			
		304			○		○	○					134	601					○	○							20			
		臨床講義室A	○	○	○		○					○	306	602					○	○							32			
		臨床講義室B	○	○	○		○					○	164	603					○	○							38			
		臨床講義室C	○	○	○		○					○	164	604					○	○							40			
		臨床講義室D	○	○	○		○					○	156	614					○	○							28			
		4B棟	医学医療エリア支援室	4B 101			○		○	○				90	615					○	○							34		
				115			○		○	○				○	65	616					○	○						70		
116					○		○	○				○	65	617					○	○						30				
119					○		○	○				○	42	618					○	○						36				
209					○		○	○			○		115																	
214					○		○	○					143																	
4C棟	システム情報エリア支援室	講義室A					○					40																		
		講義室B			○								80																	
共用棟B利	システム情報エリア支援室	講義室1	○		○		○					150																		
		講義室2	○		○		○						150																	

※教育機器の使用に当たっては動作確認等事前にご確認願います。

建物名	対応支援室等	教室名	VTR ㉖	DVD ㉗	液晶プロジェクタ ㉘	OHP ㉙	スクリーン ㉚	暗幕 ㉛	書画カメラ	授業自動収録システム	遠隔講義システム	固定机	定員	建物名	対応支援室等	教室名	VTR ㉖	DVD ㉗	液晶プロジェクタ ㉘	OHP ㉙	スクリーン ㉚	暗幕 ㉛	書画カメラ	授業自動収録システム	遠隔講義システム	固定机	定員			
7A棟	図書館情報エリア支援室	7A 101		○	○	○							70	CEGLOC(日本語教育部門)	CEGLOC	9P101		○	○		○	○						10		
		102		○	○	○	○	○								72	9P102		○	○		○	○						28	
		103	○	○	○	○	○	○								71	9P103		○	○		○	○							29
		104	○	○	○		○	○	○							95	9P104		○	○		○	○							10
		105	○	○	○		○	○	○							96	9P105		○	○		○	○							20
		106	○	○	○		○	○	○							92	9P201		○	○		○	○							42
		202		○	○		○	○	○							39	9P202		○	○		○	○							36
		203		○	○		○	○	○							39	9P203		○	○		○	○							41
		204		○	○		○	○	○							39	9P209		○	○		○	○							30
		205	○	○	○		○	○	○	○	○		○			182	9L101		○	○		○	○							35
		206		○	○		○	○	○	○						39	9L102		○	○		○	○							35
		207		○	○		○	○	○							39	9L201		○	○		○	○							30
		208		○	○											42	9L202		○	○		○	○							30
		210	○	○	○											77														
		エオ/講義室		○		○		○	○				204																	

CEGLOC (CA棟) 教育機器設備一覧

建物名	対応支援室等	教室名	VTR ㉖	DVD ㉗	液晶プロジェクタ ㉘	OHP ㉙	スクリーン ㉚	暗幕 ㉛	書画カメラ	固定机	定員
CEGLOC(外国語教育部門)	CEGLOC	CA301		○	○	○	○				41
		CA302		○	○	○	○				40
		CA304		○	○	○	○		○	○	42
		CA305		○	○	○	○		○	○	66
		CA306		○	○	○	○		○	○	46
		CA307		○	○	○	○		○	○	48
		CA403		○	○	○	○		○	○	41
		CA405		○	○	○	○		○	○	41
		CA406		○	○	○	○		○		60
		CA407		○	○	○	○		○		60
		CA501		○	○	○	○		○	○	42
		CA503		○	○	○	○		○	○	42

※教育機器の使用に当たっては動作確認等事前にご確認願います。

中央図書館から主要施設までの移動時間

出発地	目的地 エリア 建物名	所要時間の目安(分)			
		徒歩	自転車	バス	
中央図書館	一の矢宿舍 一の矢学生宿舍	20	8	4	
	実験センター 虹の広場	10	5	2	
	第一	スチューデントプラザ	1	1	-
		1A棟(人文社会エリア支援室、数理物質エリア支援室、スチューデントサポートセンター、スチューデント・commons、オーバーシーズ・commons)	2	1	-
		文化系サークル館	3	2	-
	第二	2A棟(人間エリア支援室)	4	2	-
		2B棟(生命環境 エリア支援室)	4	2	-
	第三	3A棟(システム情報 エリア 支援室)	5	2	-
	本部棟	本部棟	5	2	-
		中央口案内センター	5	2	-
	大学会館	大学会館、講堂、CEGLOC(日本語教育部門：大学会館C棟)	7	3	-
		保健管理センター	8	4	-
		CEGLOC(外国語教育部門：CA棟) 学術情報メディアセンター(9A棟、9B棟)	8	4	-
	体育・芸術	5C棟(体育芸術エリア支援室)	10	5	-
		6A棟	10	5	-
		体育センター	12	5	-
		中央体育館	12	5	-
		体育系サークル館	13	6	-
		開学記念館	16	7	-
		天久保池	16	7	-
平砂 宿舍	平砂学生 宿舍	22	8	3	
追越 宿舍	追越学生 宿舍	27	9	4	
医学	4A棟(医学医療 エリア 支援室)	26	9	5	
	附属病院	29	10	5	
	松見口案内センター	29	10	5	
春日	7B棟(図書館情報 エリア 支援室)	35	13	7	
	春日学生 宿舍	35	13	7	
その他	つくば駅 つくばセンター	40	15	10	

※徒歩は80m=1分にて換算している。

また、バスの所要時間には建物とバス停留の移動時間は含まない。

CEGLOC=グローバルコミュニケーション教育センター

第一エリア

第二エリア

第三エリア

大学会館
体育・芸術エリア

医学エリア

春日エリア

その他

参考・索引

最寄バス停一覧

エリア	建物名	最寄バス停	バス停までの 徒歩移動時間(分)
一の矢	一の矢学生宿舎	一ノ矢学生宿舎前	2
実験センター	虹の広場	虹の広場	2
第一	中央図書館	第一エリア前	3
		大学公園	4
	スチューデントプラザ	第一エリア前	3
	1A棟(人文社会エリア支援室、数理物質エリア支援室、スチューデントサポートセンター、スチューデント・コモンズ、オーバーシーズ・コモンズ)	第一エリア前	4
	1C棟 総合学域群アカデミックサポートセンター	第一エリア前	4
	文化系サークル館	大学公園	2
第二	2A棟(人間エリア支援室)	筑波大学中央	5
	2B棟(生命環境エリア支援室)	筑波大学中央	5
第三	3A棟(システム情報 エリア 支援室)	第三エリア前	5
本部棟	本部棟	筑波大学中央	1
	中央口案内センター	筑波大学中央	2
大学会館	大学会館、講堂、CEGLOC(日本語教育部門:9P棟)	大学会館前	3
	保健管理センター	大学会館前	4
	CEGLOC(外国語教育部門:CA棟) 学術情報メディアセンター(9A棟、9B棟)	大学会館前	2
体育・芸術	5C棟(体育芸術エリア支援室)	筑波大学西	5
	6A棟	筑波大学西	4
	体育センター	合宿所	3
	中央体育館	筑波大学西	7
	体育系サークル館	合宿所	4
	開学記念館	筑波大学西	4
	天久保池	天久保池	2
平砂宿舎	平砂学生宿舎	天久保二丁目	3
追越宿舎	追越学生宿舎	追越学生宿舎前	3
医学	4A棟(医学医療エリア支援室)	筑波大学病院入口	3
	附属病院	筑波大学病院入口	6
	松見口案内センター	筑波大学病院入口	1
春日	7B棟(図書館情報エリア支援室)	筑波大学春日エリア前	4
	春日学生宿舎	筑波大学春日エリア前	5
その他	つくば駅、つくばセンター	つくばセンター	2

※徒歩は80m=1分にて換算している。

CEGLOC=グローバルコミュニケーション教育センター

多目的トイレ一覧

エリア	建物名	設置階	エリアマップ ページ	教室案内図 ページ
実験センター	産学リエゾン共同研究センター	1	2	—
第一	中央図書館	2	2	23
	1A棟	2	2	19
	1B棟	1	2	18
	1C棟	1	2	18
	1D棟	2	2	19
	1H棟	1,2	2	18,19
第二	2A棟	1~4	2	26~29
	2C棟	2	2	27
	2D棟	2	2	27
	2G棟	1	2	26
	2H棟	1,2	2	26,27
	人間系学系A棟	1,2	2	—
	人間系学系B棟	1,4	2	—
総合研究棟A	1	2	—	
第三	3A棟	2	2	33
	3B棟	1	2	32
	3C棟	3	2	34
	総合研究棟B	1~12	2	—
大学会館	大学会館	2,3	6	—
	講堂	1	6	—
	CEGLOC(外国語教育部門：CA棟)	2	6	38
	CEGLOC(日本語教育部門：9P棟)	1	6	40
	国際講義棟(9L棟)	1	6	40
保健管理センター	1	6	—	
体育・芸術	5C棟	1~6	6	44,45
	6A棟	1	6	46
	6B棟	2	6	46
	体育センター	1	6	53
	体育総合実験棟	1,2	6	—
	総合研究棟D	1~7	6	—
	中央体育館	1~3	6	48~50
	武道館	1	6	51
	屋内プール	1	6	54
	体育施設管理棟	1	6	—
体芸図書館	2	6	52	
医学	4A棟	1	10	57
	4B棟	2	10	60
	共同利用棟B棟(4Z棟)	1	10	61
	医科学棟(4F棟)	1	10	62
	医学図書館	1	10	59
	附属病院(外来診療棟)	1~3	10	—
春日	7B棟	1,2	14	66
	春日福利厚生棟	1	14	—
	春日講堂	1	14	—
	情報メディアユニオン	1	14	66

障害者用駐車場一覧

Ⓜ は専用スペースあり

Ⓢ は優先スペースあり

その他、警備室前、各研究施設等に若干の優先枠があります。

第一エリア

第二エリア

第三エリア

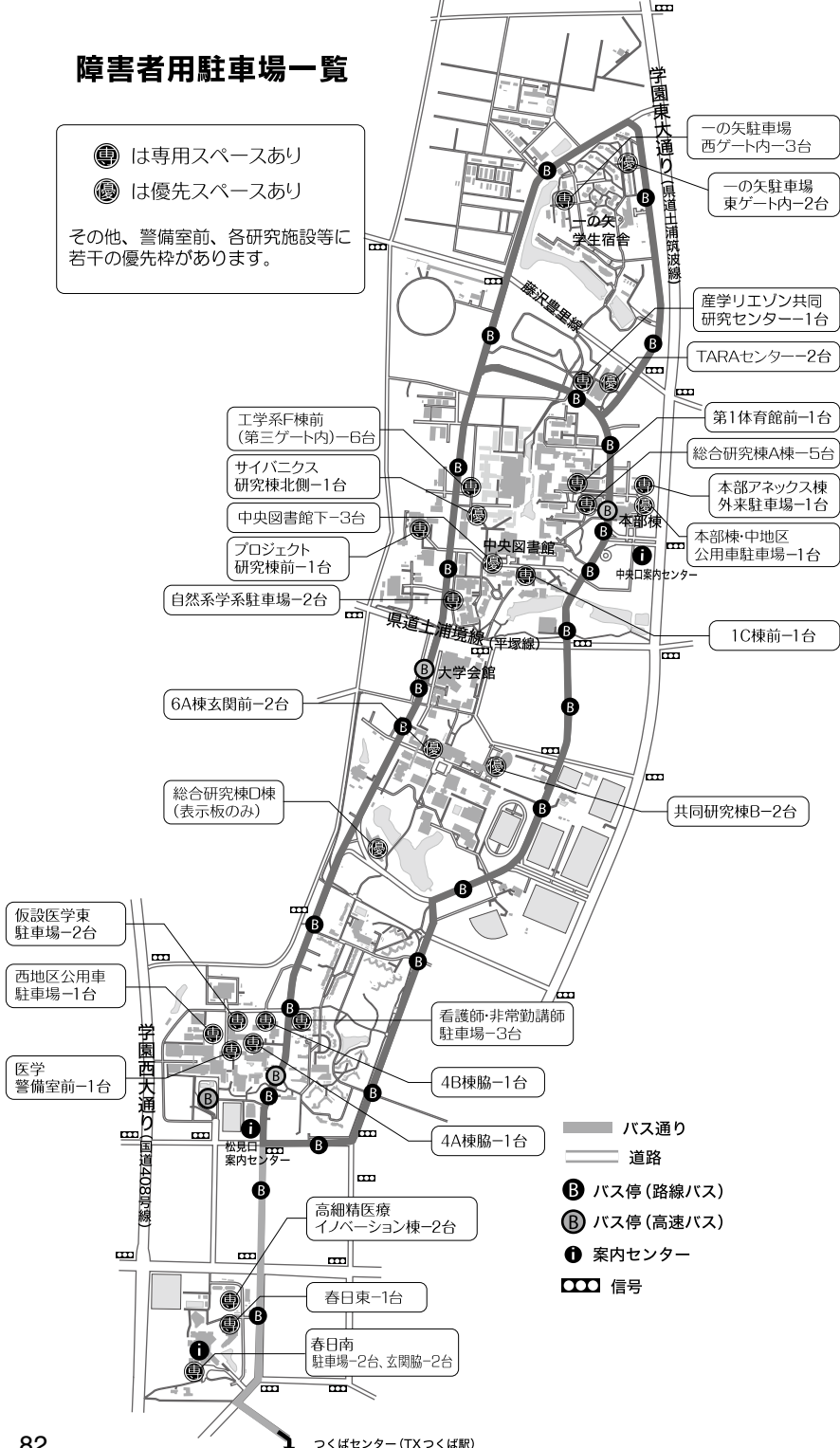
大学会館・体育・芸術エリア

医学エリア

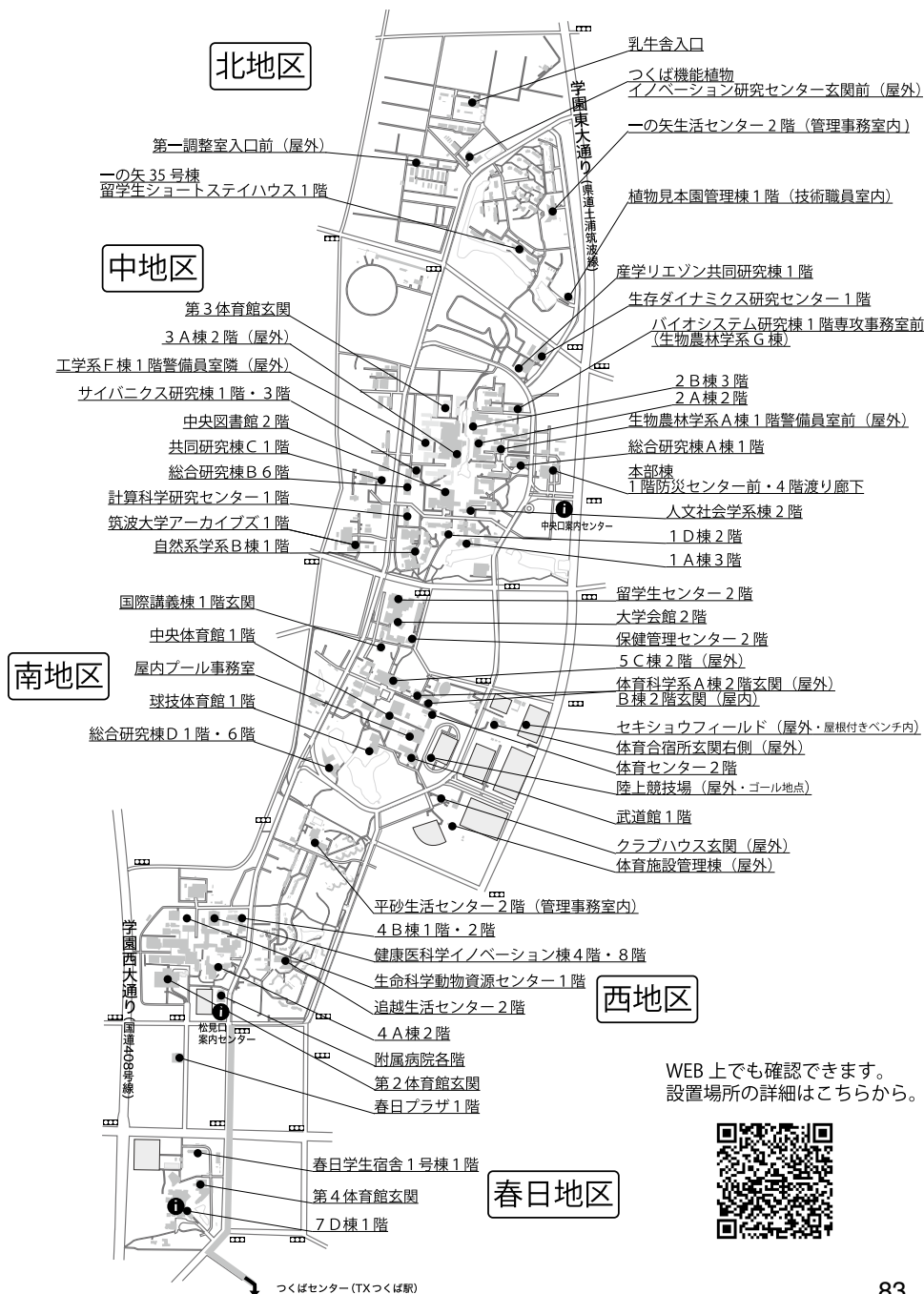
春日エリア

その他

参考・索引



筑波大学AED（自動体外式除細動器）設置図



WEB上でも確認できます。
設置場所の詳細はこちらから。



筑波キャンパス緊急避難場所

Tsukuba Campus Evacuation Assembly Points

※避難建物が使用できない場合は、別に指示する建物に避難してください。
If the primary evacuation assembly point is unavailable, please evacuate to other designated point.

● 屋外避難場所
Outdoor EAP

○ 屋内避難場所
Indoor EAP



- 1 一の矢学生宿舍前駐車場
Parking Lot in front of Ichinoya Residence Hall
- 2 一の矢生活センター
Ichinoya Community Center
- 3 虹の広場
Niji no Hiroba
- 4 本部棟北側駐車場
Administration Center North Parking Lot
- 5 第1体育館
First Gymnasium
- 6 石の広場
Stone Square
- 7 本部棟南側駐車場
Administration Center South Parking Lot
- 8 1H棟
1H Building
- 9 松美上池前広場
Matsumi Kamiike Square
- 10 第三エリア北側駐車場
Area 3 North Parking Lot
- 11 第3体育館
Third Gymnasium
- 12 中央図書館西側
West Side of the Central Library
- 13 第三エリア北側駐車場
Area 3 North Parking Lot
- 14 体芸西駐車場
Art and Physical Education West Parking Lot
- 15 ミュースガーデン
Muse Garden
- 16 5C棟北側広場及び体芸東ゲート駐車場
5C Building North Square or Art and Physical Education East Gate Parking Lot
- 17 中央体育館
Central Gymnasium
- 18 工房棟南側広場
Workshop Building South Square
- 19 D棟前ヘリポート
Heliport in front of D Building
- 20 陸上競技場
Athletics Track Field
- 21 平砂学生宿舍前駐車場
Parking Lot in front of Hirasuna Residence Hall
- 22 平砂生活センター
Hirasuna Community Center
- 23 追越学生宿舍前駐車場
Parking Lot in front of Oikoshi Residence Hall
- 24 追越生活センター
Oikoshi Community Center
- 25 病院職員駐車場
Hospital Staff Parking Lot
- 26 医学食堂前広場
Medical Cafeteria Square
- 27 第2体育館
Second Gymnasium
- 28 医学納品検収所前
Front of the Medical Supplies Storage
- 29 外来平面駐車場
Outpatient Parking Lot
- 30 救急部前駐車場
Parking Lot in front of Department of Emergency
- 31 春日プラザ西側駐車場
West Side of Kasuga Plaza Parking Lot
- 32 春日グランド
Kasuga Athletic Field
- 33 第4体育館
Fourth Gymnasium
- 34 春日福祉厚生棟前広場
Kasuga Welfare Facilities Building Square
- 35 情報メディアユニオン前駐車場
Union of Library and Information-media Studios Parking Lot

第一エリア

第二エリア

第三エリア

大学会館・体育・芸術エリア

医学エリア

春日エリア

その他

参考・索引

索引

頭文字	建物名	エリア	エリアマップ 掲載ページ	教室案内図 掲載ページ
0～9	1A棟～1G棟	第一	2	18～21
A～Z	1H棟	第一	2	18,19
	2A棟～2D棟	第二	2	26～29
	2E棟	第二	2	—
	2G棟	第二	2	26～29
	2H棟	第二	2	26,27
	2Z (総合研究棟A)	第二	2	—
	3A棟～3D棟	第三	2	32～35
	3G棟	第三	2	—
	3K棟, 3L棟	第三	2	32～35
	4A棟	医学	10	57,58
	4B棟～4D棟	医学	10	60
	4Z棟	医学	10	61
	5C棟	体育・芸術	6	44,45
	6A棟, 6B棟	体育・芸術	6	46
	7A棟～7C棟	春日	14	66
	7D棟	春日	14	—
	8A (文化系修士A), 8B (文化系修士B)	第二	2	—
	8E (人社棟A), 8F (人社棟B)	第一	2	—
	8M棟 (共同研究棟A)	第一	2	—
	8N棟 (共同利用棟A)	第一	2	18～20
	9A棟, 9B棟	大学会館	6	38,39
	9L棟, 大学会館C棟	大学会館	6	40
	9G棟, 大学会館B棟	大学会館	6	41
	CA棟	大学会館	6	38,39
	MR棟	医学	10	—
あ行	アーチェリー場	体育施設	7	—
	アート&デザイン実習室1・2	体育・芸術	6	—
	アートスペース	大学会館	6	—
	アイソトープ環境動態研究センター	実験センター	2	—
	医科学棟 (4F棟)	医学	10	62
	医学系RI研究棟	医学	10	—
	医学医療系棟	医学	10	—
	医学食堂	医学	10	—
	医学図書館・臨床講義室	医学	10	59
	一の矢学生宿舎	一の矢宿舎	全体図	—
	慰霊塔	体育・芸術	6	—
	エンパワースタジオ	第三	2	—
	追越学生宿舎	追越宿舎	10	—
	追越生活センター	追越宿舎	10	—
	オーバーシーズ・commons	第一	2	18
	屋内プール	体育・芸術	6	54

第一エリア

第二エリア

第三エリア

大学会館
体育・芸術エリア

医学エリア

春日エリア

その他

参考・索引

索引

頭文字	建物名	エリア	エリアマップ 掲載ページ	教室案内図 掲載ページ
か行	開学記念館	体育・芸術	6	－
	学術情報メディアセンター(9A棟,9B棟)	大学会館	6	38,39
	外国人教師等宿泊施設	追越宿舎	10	－
	外来診療棟	医学	10	－
	課外活動練習施設	体育施設	6	－
	学生相談室	大学会館	－	41
	春日学生宿舎(春日1号棟～3号棟)	春日	14	－
	春日弓道場	春日	14	－
	春日グラウンド	春日	14	－
	春日講堂	春日	14	－
	春日第1トレーニング室	春日	14	－
	春日第2トレーニング室	春日	14	－
	春日テニスコート	春日	14	－
	春日福利厚生棟	春日	14	－
	合宿所	体育施設	6	－
	環境防災研究棟	第二	2,3	－
	看護師宿舎	追越宿舎	10	－
	看護師宿舎7号	追越宿舎	10	－
	球技体育館	体育・芸術	6	51
	弓道場	体育施設	7	55
	共通体育実習棟	体育・芸術	6	54
	共同研究棟A	第一	2	－
	共同研究棟B	体育・芸術	6	－
	共同研究棟C	実験センター	2	－
	共同研究棟D	第三	2	－
	共同利用棟A(8N棟)	第一	2	18～20
	共同利用棟B(4Z棟)	医学	10	61
	共同利用棟D	第一	2	－
	クラブハウス	体育施設	6	55
	CEGLOC(外国語教育部門:CA棟)	大学会館	6	38,39
	CEGLOC(日本語教育部門:大学会館C棟)	大学会館	6	40
	グローバルゲストハウス	春日	14	65
	グローバルスポーツインベーション棟	体育・芸術	6	－
	計算科学研究センター	第一	2	－
	芸術学系棟B	体育・芸術	6	－
	芸術学系棟C(工房棟)	体育・芸術	6	47
	研究基盤総合センター(応用加速器部門)	実験センター	2	－
	研究基盤総合センター(工作部門)	実験センター	2	－
	研究基盤総合センター(低温部門)	実験センター	2	－
	研究基盤総合センター(分析部門)	実験センター	2	－
	健康医科学イノベーション棟	医学	10	－
	建築デザイン実習棟	体育・芸術	6	－

索引

頭文字	建物名	エリア	エリアマップ 掲載ページ	教室案内図 掲載ページ
か行	工学系学系E棟～G棟	第三	2	－
	工学系学系H棟	実験センター	2	－
	工学系学系M棟	第三	2	－
	高細精医療イノベーション棟	春日	14	－
	講堂	大学会館	6	－
	国際講義棟 (9L棟)	大学会館	6	40
さ行	サイバニクス研究棟	第三	2	－
	産学リエゾン共同研究センター	実験センター	2	－
	サッカー場	体育施設	6	－
	自然系学系A棟～E棟	第一	2	－
	実験廃棄物管理棟	実験センター	2	－
	実験廃水処理施設	実験センター	2	－
	実験廃水処理施設	医学	10	－
	蒸気ボイラ・純水装置棟	医学	10	－
	情報メディアユニオン	春日	14	66
	人文社会学系棟A・B (8E・8F)	第一	2	－
	睡眠医科学研究棟	医学	10	－
	スチューデント・コモンズ	第一	2	19
	スチューデントサポートセンター	第一	2	18
	スチューデントサポートセンターラウンジ	第一	－	19
	スチューデントプラザ	第一	2	19
	生存ダイナミクス研究センター	実験センター	3	－
	生物・農林学系A棟～E棟	第二	2	－
	生物・農林学系F棟	第二	2,3	－
	生物・農林学系G棟	第二	2	－
	生物農林RI研究棟	第二	2	－
	生命科学動物資源センター	医学	10	－
	セキショウフィールド	体育施設	7	－
	総合学域群アカデミックサポートセンター	第一	2	19
	総合研究棟A	第二	2	－
	総合研究棟B	第三	2	－
	総合研究棟D	体育・芸術	6	－
総合交流会館	大学会館	6	－	
藻類・エネルギーシステム研究拠点	実験センター	2	－	
た行	第一エリア	第一	2	－
	第1体育館	第二	2	30
	第二エリア	第二	2	－
	第2体育館	医学	10	64
	第三エリア	第三	2	－
	第3体育館	第三	2	36
	第4体育館	春日	14	68
	体育科学系A棟, B棟	体育・芸術	6	－

第一エリア

第二エリア

第三エリア

大学会館
体育・芸術
エリア

医学
エリア

春日
エリア

その他

参考・索引

索引

頭文字	建物名	エリア	エリアマップ 掲載ページ	教室案内図 掲載ページ
た行	体育系サークル館	体育・芸術	6	—
	体育施設管理棟	体育施設	6	—
	体育センター	体育・芸術	6	53
	体育総合実験棟 (SPEC)	体育・芸術	6	—
	大学会館	大学会館	6	38～40
	大学会館B棟 (9G棟)	大学会館	6	41
	体芸食堂	体育・芸術	6	—
	体芸図書館	体育・芸術	6	52
	多目的グラウンド	体育施設	6	—
	地域医療システム研究棟	医学	10	—
	中央機械室	実験センター	2	—
	中央機械室	医学	10	—
	中央口案内センター	本部棟	3	—
	中央診療棟	医学	10	—
	中央体育館	体育・芸術	6	48～50
	中央図書館	第一	2	22～24
	つくば機能植物イノベーション研究センター	農林技術	69	70,71
	つくば機能植物イノベーション研究センター (遺伝子実験センター)	第二	2	—
	筑波大学ギャラリー	大学会館	6	—
	筑波大学スポーツアソシエーション(TSA)	体育・芸術	—	44
筑波大学附属病院	医学	10	—	
つくば臨床検査教育・研究センター	医学	10	—	
テニスコート	体育施設	6	—	
T-ACTフォーラム	第一	2	20	
T-DOME	体育施設	6	—	
動物飼育室	実験センター	2,3	—	
特殊診療棟	医学	10	—	
図書館情報学図書館	春日	14	67	
な行	人間系学系A棟	第二	2	—
	人間系学系B棟	第二	2	—
は行	ハンドボール場	体育施設	6	—
	病棟B	医学	10	—
	病棟 (4E棟)	医学	10	63
	平砂学生宿舍	平砂宿舍	10,11	—
	平砂生活センター	平砂宿舍	10	—
	プール	体育・芸術	6	—
	武道館	体育・芸術	6	51
	プラズマ研究センター	実験センター	2	—
	プラズマ実験棟	実験センター	2	—
	プラズマ整流器棟	実験センター	2	—
	プラズマ発電機棟	実験センター	2	—
	プラズマヘリウム棟	実験センター	2	—

第一エリア

第二エリア

第三エリア

大学会館く体育・芸術エリア

医学エリア

春日エリア

その他

参考・索引

索引

頭文字	建物名	エリア	エリアマップ 掲載ページ	教室案内図 掲載ページ
は行	プロジェクト研究棟	実験センター	2	-
	文化系サークル館	第一	2	-
	文科系修士A棟	第二	2	-
	文科系修士B棟	第二	2	-
	保健管理センター	大学会館	6	-
	本部棟	本部棟	3	-
ま行	松見口案内センター	医学	10	-
	無機系廃液処理施設	実験センター	2	-
や行	野外活動実習管理棟	体育施設	6	-
	野外活動実習場(野性の森)	体育施設	6	-
	野球場	体育施設	6	-
	陽子線照射研究棟	医学	10	-
ら行	ライフル射撃場	体育施設	-	53,55
	ラグビー場	体育施設	6,7	-
	理科系A棟	第三	2	-
	理科系B棟	第三	2	-
	理科系C棟	第三	2	-
	理科系D棟	第三	2	-
	陸上競技場	体育施設	6	-
	レジデント宿泊施設1号	平砂宿舎	10	-
	レジデント宿泊施設2号	平砂宿舎	10	-

第一エリア

第二エリア

第三エリア

大学会館・
体育・芸術エリア

医学エリア

春日エリア

その他

参考・索引

INDEX

Initial letter	Facilities	Area	Area map Page No.	Lecture room Page No.
0-9	1A~1G Building	Area 1	4	18~21
	1H Building	Area 1	4	18,19
	2A~2D Building	Area 2	4	26~29
	2E Building	Area 2	4	—
	2G Building	Area 2	4	26~29
	2H Building	Area 2	4	26,27
	2Z (Laboratory of Advanced Research A)	Area 2	4	—
	3A~3D Building	Area 3	4	32~35
	3G Building	Area 3	4	—
	3K,3L Building	Area 3	4	32~35
	4A Building	Medical	12	57,58
	4B~4D Building	Medical	12	60
	4E Building	Medical	12	63
	4Z Building	Medical	12	61
	5C Building	Art and Physical Education	8	44,45
	6A, 6B Building	Art and Physical Education	8	46
	7A~7C Building	Kasuga	14	66
	7D Building	Kasuga	14	—
	8A, 8B (Master's Programs in Humanities and Social Sciences)	Area 2	4	—
	8E, 8F (Institutes of Humanities and Social Sciences)	Area 1	4	—
8M Building (Cooperative Research Building A)	Area 1	4	—	
8N Building	Area 1	4	18~20	
9A, 9B Building	University Hall	8	38,39	
9G Building	University Hall	8	41	
9L, 9P Building	University Hall	8	40	
A	Academic Computing and Communications Center (9A, 9B)	University Hall	8	38,39
	Academic Support Center	Area 1	4	19
	Administration Center	Administration Center	5	—
	Archery Training Hall	Athletic Fields	9	55
	(Architectural Design Practice Building)	Art and Physical Education	8	—
	Art and Physical Education Library	Art and Physical Education	8	52
	Art Space	University Hall	8	—
	(Athletic Field)	Athletic Fields	8	—
	Auditorium	University Hall	8	—
	Kasuga Auditorium	Kasuga	14	—
B	(Baseball Field)	Athletic Fields	8	—
	Biological and Agricultural Radioisotope Research Institutes	Area 2	4	—
	Building for Extra-curricular Activities	Athletic Fields	8	—

INDEX

Initial letter	Facilities	Area	Area map Page No.	Lecture room Page No.
C	Cafeteria (Kasuga)	Kasuga	14	—
	Cafeteria for Art & Physical Education	Art and Physical Education	8	—
	Cafeteria for Medical Science	Medical	12	—
	CEGLOC (Foreign Language Education Division:CA)	University Hall	8	38,39
	CEGLOC (Japanese Language Education Division:9P)	University Hall	8	40
	Center for Computational Sciences	Area 1	4	—
	Center for Research in Isotopes and Environmental Dynamics	Research Center	4	—
	Central Gymnasium	Art and Physical Education	8	48~50
	Central Library	Area 1	4	22~24
	Club House	Athletic Fields	8	55
	Community Medicine System Research Building	Medical	12	—
	Cooperative Research Building A	Area 1	4	—
	Cooperative Research Building B	Art and Physical Education	8	—
	Cooperative Research Building C	Research Center	4	—
	Cooperative Research Building D	Area 3	4	—
	Core Laboratory for Algal Biomass and Energy System	Research Center	4	—
	Counseling and Psychological Services	University Hall	—	41
Cybernetics Research Building	Area 3	4	—	
D	Dai-Ichi-Area	Area 1	4	—
	Dai-Ni Area	Area 2	4	—
	Dai-San Area	Area 3	4	—
E	Empowerment Studio	Area 3	4	—
	Energy Plant	Medical	12	—
	Energy Plant/Department of Facilities	Research Center	4	—
F	First Gymnasium	Area 2	4	30
	Foreign Scholars' Residence	Oikoshi Residence	12	—
	Fourth Gymnasium	Kasuga	14	68
	G	Global Guest House	Kasuga	14
Global Sport Innovation Building		Art and Physical Education	8	—
Gymnasium (Martial Arts)		Art and Physical Education	8	51
Gymnasium (Volleyball)		Art and Physical Education	8	51
H	(Handball Field)	Athletic Fields	8	—
	Hirasuna Community Center	Hirasuna Residence	12	—
	Hirasuna Residence Hall	Hirasuna Residence	12,13	—
I	Ichinoya Residence Hall	Ichinoya Residence	whole campus	—
	Indoor Swimming Pool	Art and Physical Education	8	54
	Innovation Medical Research Institute	Kasuga	14	—
	Institute of Art and Design B	Art and Physical Education	8	—
	Institute of Health and Sport Sciences	Art and Physical Education	8	—

第一エリア

第二エリア

第三エリア

大学会館
体育・芸術エリア

医学エリア

春日エリア

その他

参考・索引

INDEX

Initial letter	Facilities	Area	Area map Page No.	Lecture room Page No.
I	Institutes of Biological and Agricultural Sciences	Area 2	4	—
	Institutes of Biological and Agricultural Sciences (Bldg. E)	Area 2	4	—
	Institutes of Biological and Agricultural Sciences (Bldg. F)	Area 2	4,5	—
	Institutes of Biological and Agricultural Sciences (Bldg. B~G)	Area 2	4	—
	Institutes of Engineering Sciences	Area 3	4	—
	Institutes of Engineering Sciences (Bldg. F, G, H, M)	Area 3	4	—
	Institutes of Human Sciences	Area 2	4	—
	Institutes of Humanities and Social Sciences (8E,8F)	Area 1	4	—
	Institutes of Medicine	Medical	12	—
	Institutes of Natural Sciences	Area 1	4	—
J	International Institute for Integrative Sleep Medicine	Medical	12	—
	International Lecture Building (9L)	University Hall	8	40
	Japanese Archery Training Hall	Athletic Fields	9	55
	Joint Use Facility Building A (8N)	Area 1	4	18~20
K	Joint Use Facility Building B (4Z)	Medical	12	61
	Joint Use Facility Building D	Area 1	4	—
	Kambara Hall (Kaigaku Kinen Kan)	Art and Physical Education	8	—
	Kasuga Residence Hall (Building 1~3)	Kasuga	14	—
L	Kasuga Training Room 1,2	Kasuga	14	—
	Laboratory Animal Breeding Facilities	Research Center	5	—
	Laboratory Animal Resource Center	Medical	12	—
	Laboratory for Environmental Disaster Prevention Research	Area 2	4,5	—
	Laboratory of Advanced Research A	Area 2	4	—
	Laboratory of Advanced Research B	Area 3	4	—
	Laboratory of Advanced Research D	Art and Physical Education	8	—
	Library on Library and Information Science	Kasuga	14	67
	Life Science Center for Dynamics Tsukuba Advanced Research Alliance (TARA)	Research Center	5	—
	Life Science Center for Dynamics Tsukuba Advanced Research Alliance B Building	Research Center	5	—
M	(Main Gate Information Center)	Administration Center	5	—
	Medical Science Building	Medical	12	—
	Master's Programs in Humanities and Social Sciences	Area 2	4	—
	(Matsumi Gate Information Center)	Medical	12	—
	Medical Library/Clinical Lecture Rooms	Medical	12	59
	Medical Radioisotope Research Institutes	Medical	12	—
	Medical Residences (1st Building)	Hirasuna Residence	12	—
	Medical Residences (2nd Building)	Hirasuna Residence	12	—
	MR Equipment Facility	Medical	12	—
	(Multipurpose Sports Ground)	Athletic Fields	8	—
N	Natural Science Building A,B,C or D	Area 3	4	—

第一エリア

第二エリア

第三エリア

大学会館・体育・芸術エリア

医学エリア

春日エリア

その他

参考・索引

INDEX

Initial letter	Facilities	Area	Area map Page No.	Lecture room Page No.
N	(Nurses' Residence)	Oikoshi Residence	12	—
	Nurses' Residence (7th Building)	Oikoshi Residence	12	—
O	Oikoshi Community Center	Oikoshi Residence	12	—
	Oikoshi Residence Hall	Oikoshi Residence	12	—
	Overseas Commons	Area 1	4	18
P	Practice Hall for Physical Education	Athletic Fields	8	—
	(Plasma Generator Building)	Research Center	4	—
	(Plasma Helium Building)	Research Center	4	—
	(Plasma Laboratory)	Research Center	4	—
	(Plasma Rectifier Building)	Research Center	4	—
	Plasma Research Center	Research Center	4	—
	Practice Field Facilities	Athletic Fields	8	—
	Proton Medical Research Center	Medical	12	—
	Practice Field for Outdoor Activities (Yasei No Mori)	Athletic Fields	8	—
	Practice Room of Art & Design 1・2	Art and Physical Education	8	—
R	Research Facility Center for Science and Technology (Applied Accelerator Division)	Research Center	4	—
	Research Facility Center for Science and Technology (Chemical Analysis Division)	Research Center	4	—
	Research Facility Center for Science and Technology (Cryogenics Division)	Research Center	4	—
	Research Facility Center for Science and Technology (Engineering Workshop Division)	Research Center	4	—
	(Rugby Field)	Athletic Fields	8,9	—
S	Second Gymnasium	Medical	12	64
	SEKISHO Fields	Athletic Fields	9	—
	Soccer Field	Athletic Fields	8	—
	Sport and Physical Education Center	Art and Physical Education	8	53
	Sport Performance and Clinic Laboratory (SPEC)	Art and Physical Education	8	—
	Students' Club House (Cultural)	Area 1	4	—
	Students' Club House (Sport)	Art and Physical Education	8	—
	Student Commons	Area 1	4	19
	Student Plaza	Area 1	4	19
	Student Support Center	Area 1	4	18
Student Support Center Lounge	Area 1	—	19	
T	T-DOME	Athletic Fields	8	—
	(Tennis Court)	Athletic Fields	8	—
	Third Gymnasium	Area 3	4	36
	Tsukuba Daigaku Byoin (University of Tsukuba Hospital)	Medical	12	—

第一エリア

第二エリア

第三エリア

大学会館・体育・芸術エリア

医学エリア

春日エリア

その他

参考・索引

INDEX

Initial letter	Facilities	Area	Area map Page No.	Lecture room Page No.
T	Tsukuba Industrial Liaison and Cooperative Research Center	Research Center	4	—
	Tsukuba Medical Laboratory of Education and research	Medical	12	—
	Tsukuba-Plant Innovation Research Center	Agricultural Research Area	69	70,71
	Tsukuba-Plant Innovation Research Center (Gene Research Center)	Area 2	4	—
	Tsukuba Sports Association (TSA)	Art and Physical Education	—	44
U	Tsukuba Training Lodge	Athletic Fields	8	—
	Union of Library and Information-media Studios	Kasuga	14	66
	University Hall	University Hall	8	38~40
	University Hall B (9G Building)	University Hall	8	41
	University Health Center	University Hall	8	—
	University of Tsukuba 30th Anniversary Hall	University Hall	8	—
W	University of Tsukuba Gallery	University Hall	8	—
	Waste Water Disposal Plant	Research Center	4	—
	Waste Water Disposal Plant	Area 1	4	—
	Waste Water Disposal Plant	Medical	12	—
	Workshop (Institute of Art and Design C)	Art and Physical Education	8	47

第一エリア

第二エリア

第三エリア

大学会館・体育・芸術エリア

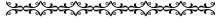
医学エリア

春日エリア


その他

参考・索引

Memo



Memo



「筑波大学キャンパスマップ」に関するアンケートについて

「筑波大学キャンパスマップ」は在学生の要望により、平成 21 年度から作成しています。

今後、より良いものにしていくため、アンケートにご協力願います。

回答は TWINS（履修登録や成績参照等に利用する筑波大学教育情報システム）にログインし、メニューから「アンケート」⇒「アンケート回答」⇒「筑波大学キャンパスマップに関するアンケート」をクリックして、行ってください。

なお、アンケート実施期間は 4月15日(月)～6月28日(金)を予定しています。