

Landesamt für Denkmalpflege  
Dienstszitz Freiburg  
Dienstgebäude Sternwaldstr. 14 (Bau- und Kunstdenkmalpflege)  
Dienstgebäude Günterstalstr. 67 (Archäologie)

### **Anfahrt mit öffentlichen Verkehrsmitteln**

#### **Bau- und Kunstdenkmalpflege**

Hauptbahnhof Freiburg, Straßenbahnlinie 1 Richtung Littenweiler, Haltestelle „Brauerei Ganter“. Gegenüber der Haltestelle ist die Sternwaldstraße.

#### **Archäologie**

Hauptbahnhof Freiburg, Straßenbahn 1/3/5 Richtung Stadtmitte/Vauban, Umsteigen an Haltestelle Bertholdsbrunnen in Straßenbahnlinie 2 Richtung Günterstal, Haltestelle „Lorettostraße“, nach weiteren 100 m auf der linken Seite

### **Anfahrt per PKW**

#### **Bau- und Kunstdenkmalpflege**

1. A 81 aus Richtung Stuttgart, Ausfahrt Donaueschingen/Freiburg, Beschilderung Richtung Freiburg über E 531 und B 31 folgen. Gleich nach dem Stadttunnel links halten und bei der Brauerei Ganter links abbiegen.
2. A 5 aus Richtung Offenburg, Karlsruhe, Ausfahrt Freiburg Stadtmitte. B 31 a immer folgen bis zur Sternwaldstraße.

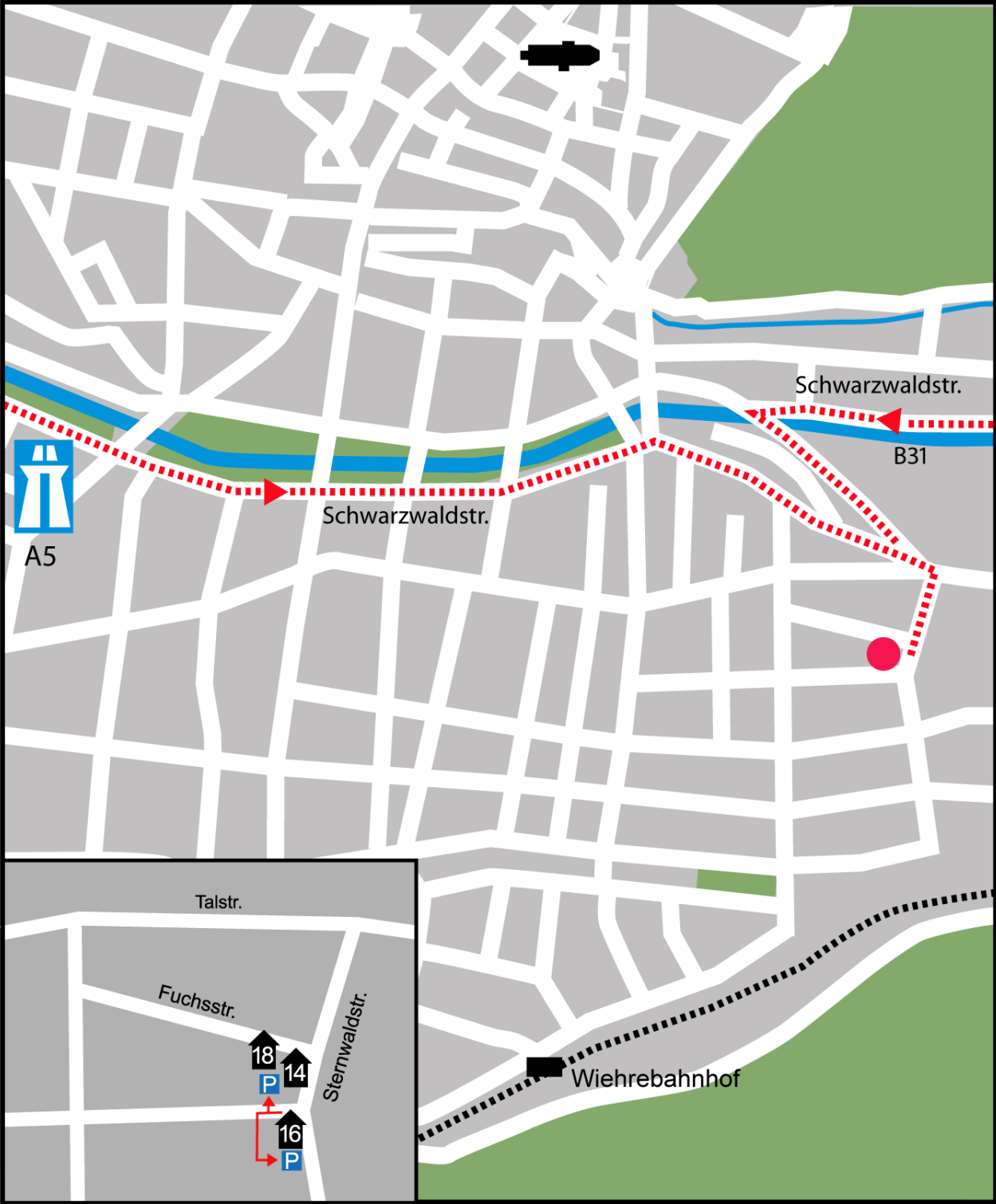
#### **Archäologie**

1. A 81 aus Richtung Stuttgart, Ausfahrt Donaueschingen/Freiburg, Beschilderung Richtung Freiburg über E 531 und B 31 folgen. Bei der Kaiserbrücke links abbiegen in die Günterstalstraße.
2. A 5 aus Richtung Offenburg, Karlsruhe, Ausfahrt Freiburg Stadtmitte. B 31 a immer folgen bis zur Günterstalstraße.

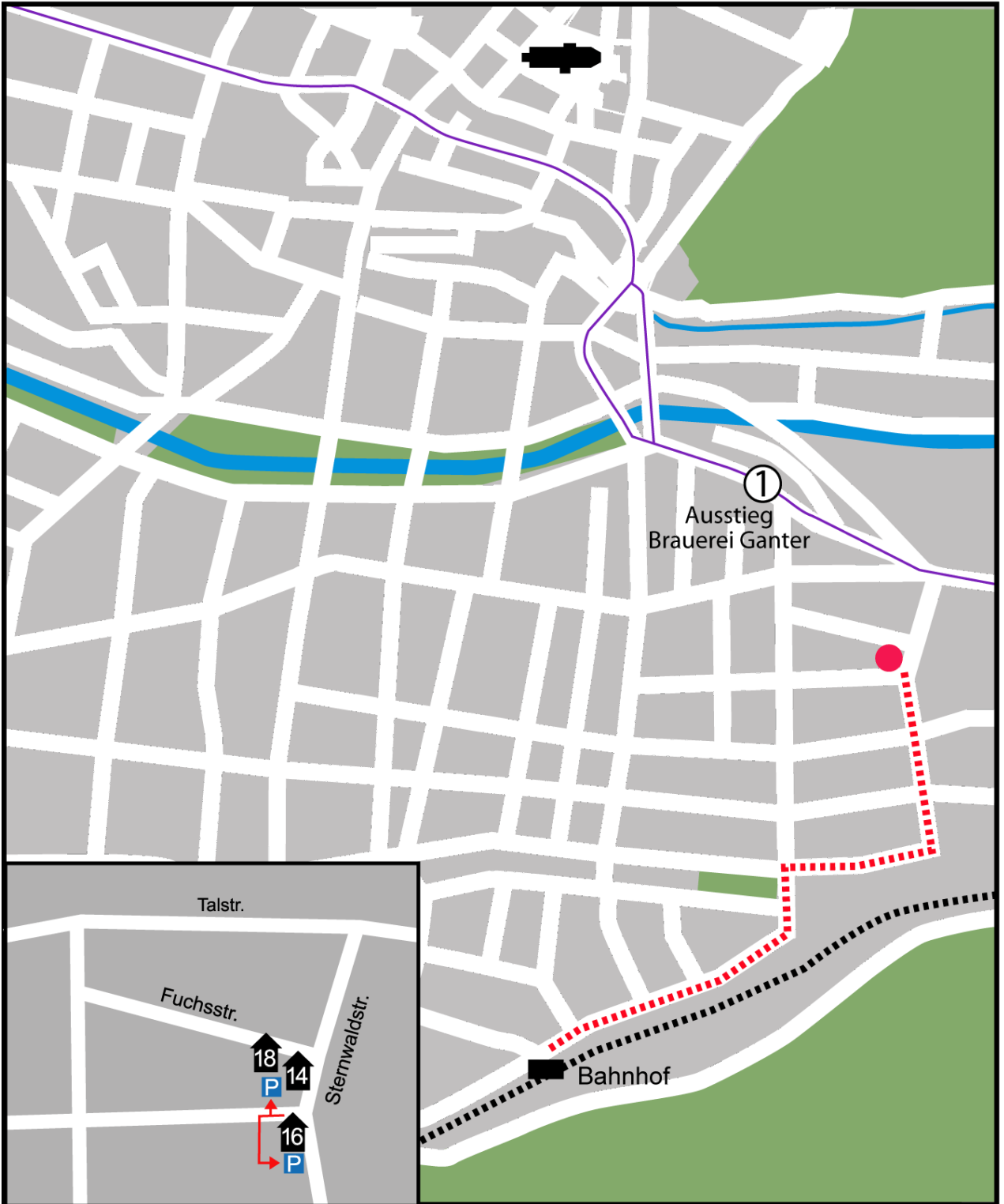
### **Personen mit Mobilitätseinschränkungen**

Ein Parkplatz für Personen mit Mobilitätseinschränkungen steht in beiden Gebäuden zur Verfügung; Besucher sollten sich vorher anmelden, da ein barrierefreier Zugang nicht möglich ist (jeweils Eingangsstufen).

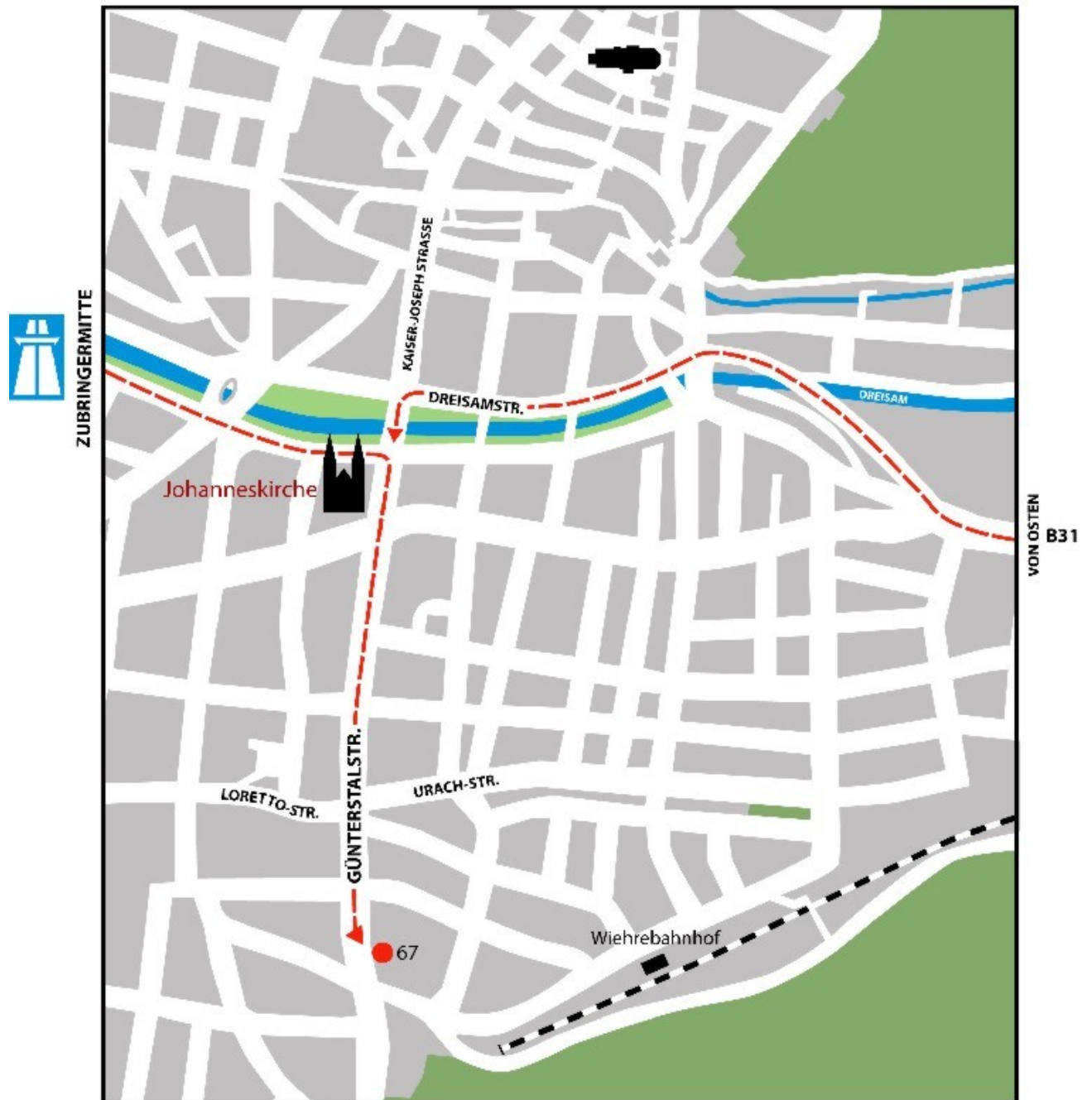
# Anfahrt Sternwaldstraße 14 (Bau- und Kunstdenkmalpflege) mit PKW



# Anfahrt Sternwaldstraße 14 (Bau- und Kunstdenkmalpflege) mit ÖPNV



## Anfahrt Günterstalstraße 67 (Archäologie) mit PKW



## Anfahrt Günterstalstraße 67 (Archäologie) mit ÖPNV

