



Abbildung 1 (Valenciennes, K5) Plan von Valenciennes, ohne Jahresangabe, Quelle: Fotokopie von Bibliothèque Municipale, Archive de la Ville, Valenciennes.

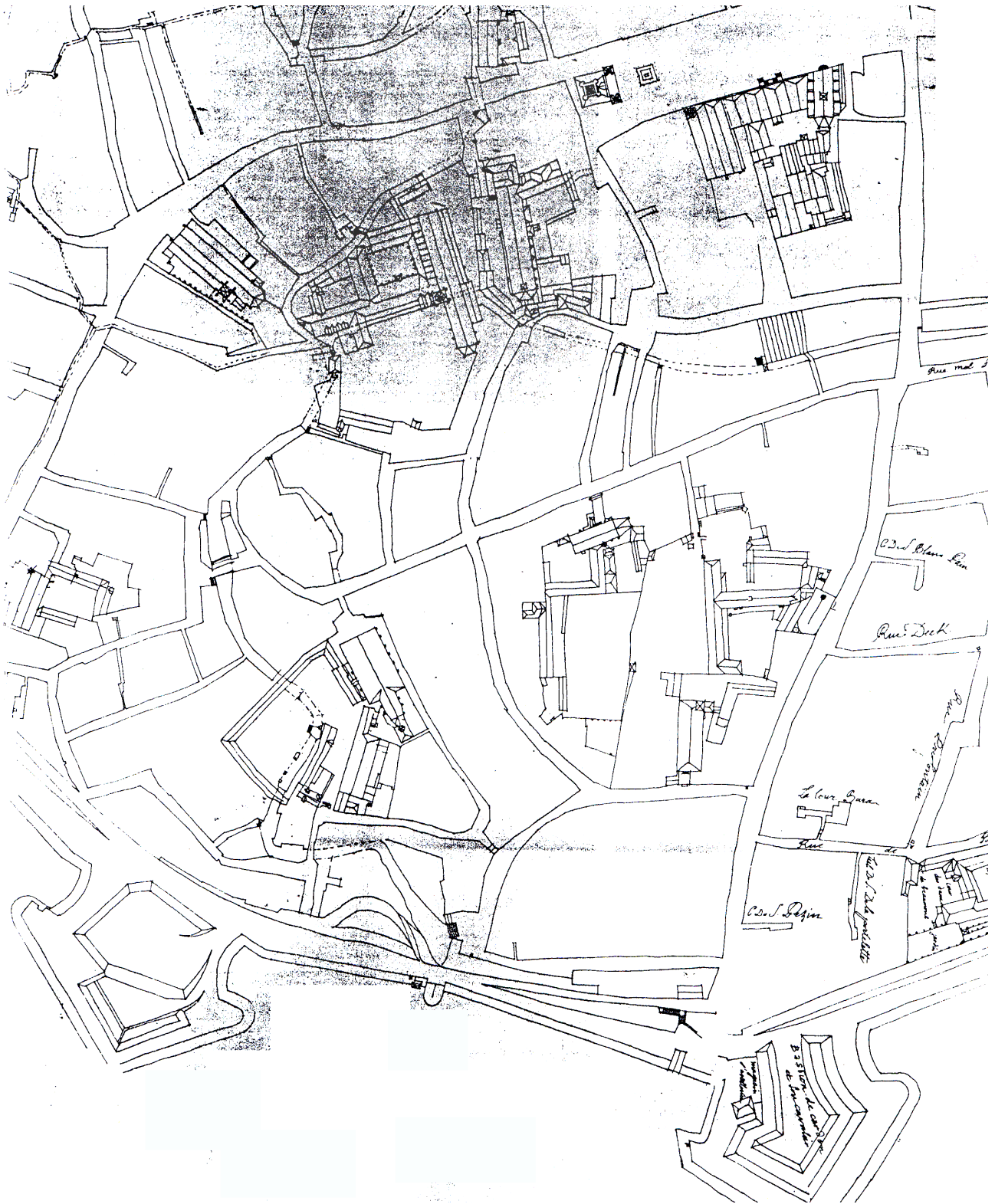


Abbildung 2 (Valenciennes, K5) Rekonstruktion eines Plans von Valenciennes von 1767, Quelle: Fotokopie von DRAC Direction Régionale des Affaires culturelles, Nord-Pas-de-Calais, CRMH Conservation régionale des Monuments historiques, Lille. Inventaire archéologique de Valenciennes provisoire 17.2.1972.

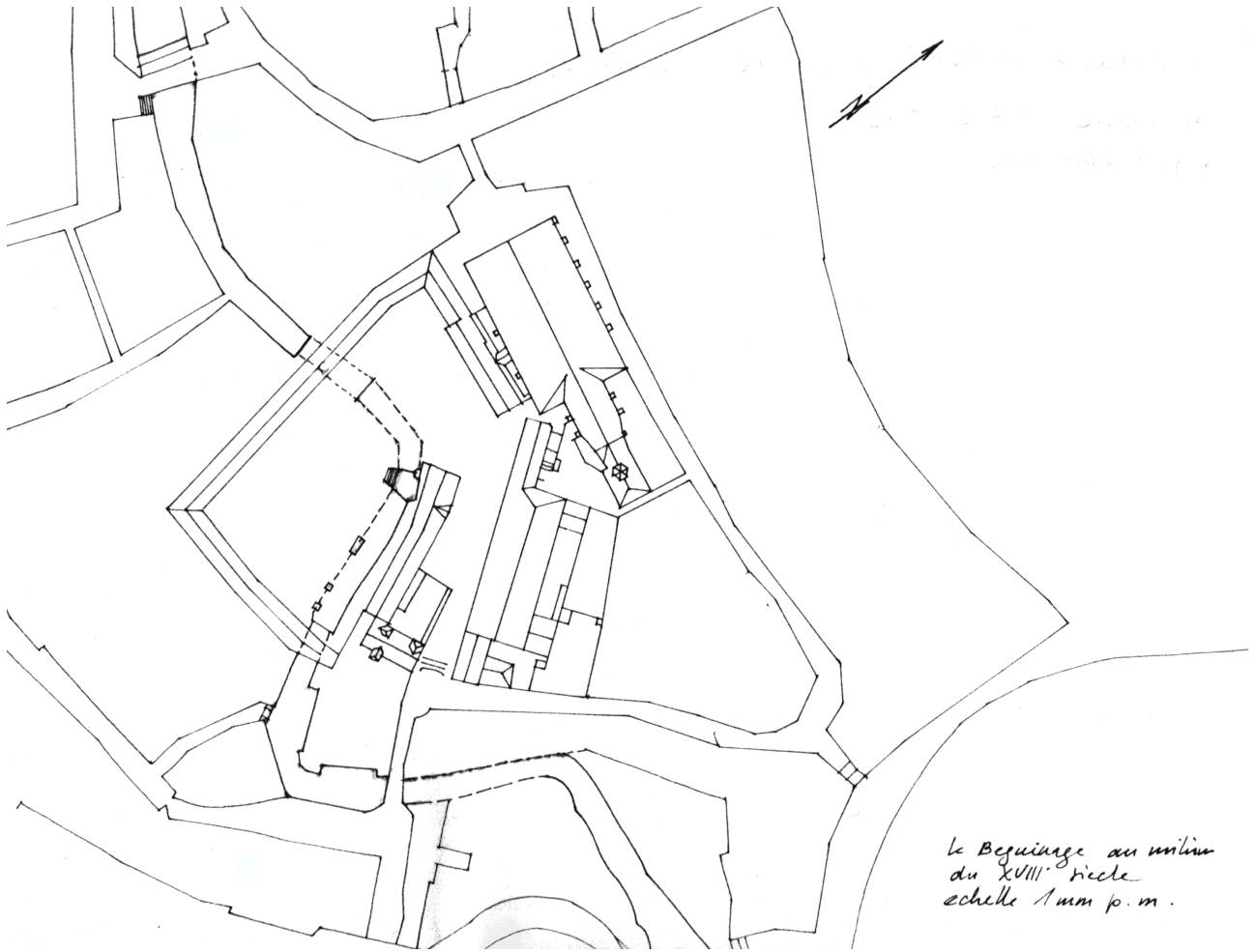


Abbildung 3 (Valenciennes, K5) Rekonstruktionsskizze des Beginenhof von Valenciennes im 18. Jh., Quelle: Fotokopie von DRAC Direction Régionale des Affaires culturelles, Nord-Pas-de-Calais, CRMH Conservation régionale des Monuments historiques, Lille. Inventaire archéologique de Valenciennes provisoire 17.2.1972.



Abbildung 4 (Valenciennes, K5) Der Eingang zum Beginenhof von Valenciennes, "Enclos du béguinage".



Abbildung 5 (Valenciennes, K5) Blick auf das Tor des ehemaligen Beginenhof von Valenciennes.



Abbildung 6 (Valenciennes, K5) Blick auf die eingeschossige Bebauung des ehemaligen Beginenhof von Valenciennes.



Abbildung 7 (Valenciennes, K5) Die Wohnhäuser des ehemaligen Beginenhof von Valenciennes in der schmalen Gasse "Enclos du béguinage".



Abbildung 8 (Valenciennes, K5) Blick auf die Wohnhäuser und das Eingangstor des ehemaligen Beginenhof von Valenciennes.




Abbildung 9 (Valenciennes, K5) Fassaden der Häuser des Beginenhof von Valenciennes, Quelle: Fotokopie von DRAC Direction Régionale des Affaires culturelles, Nord-Pas-de-Calais, CRMH Conservation régionale des Monuments historiques, Lille. Inventaire archéologique de Valenciennes provisoire 17.2.1972.

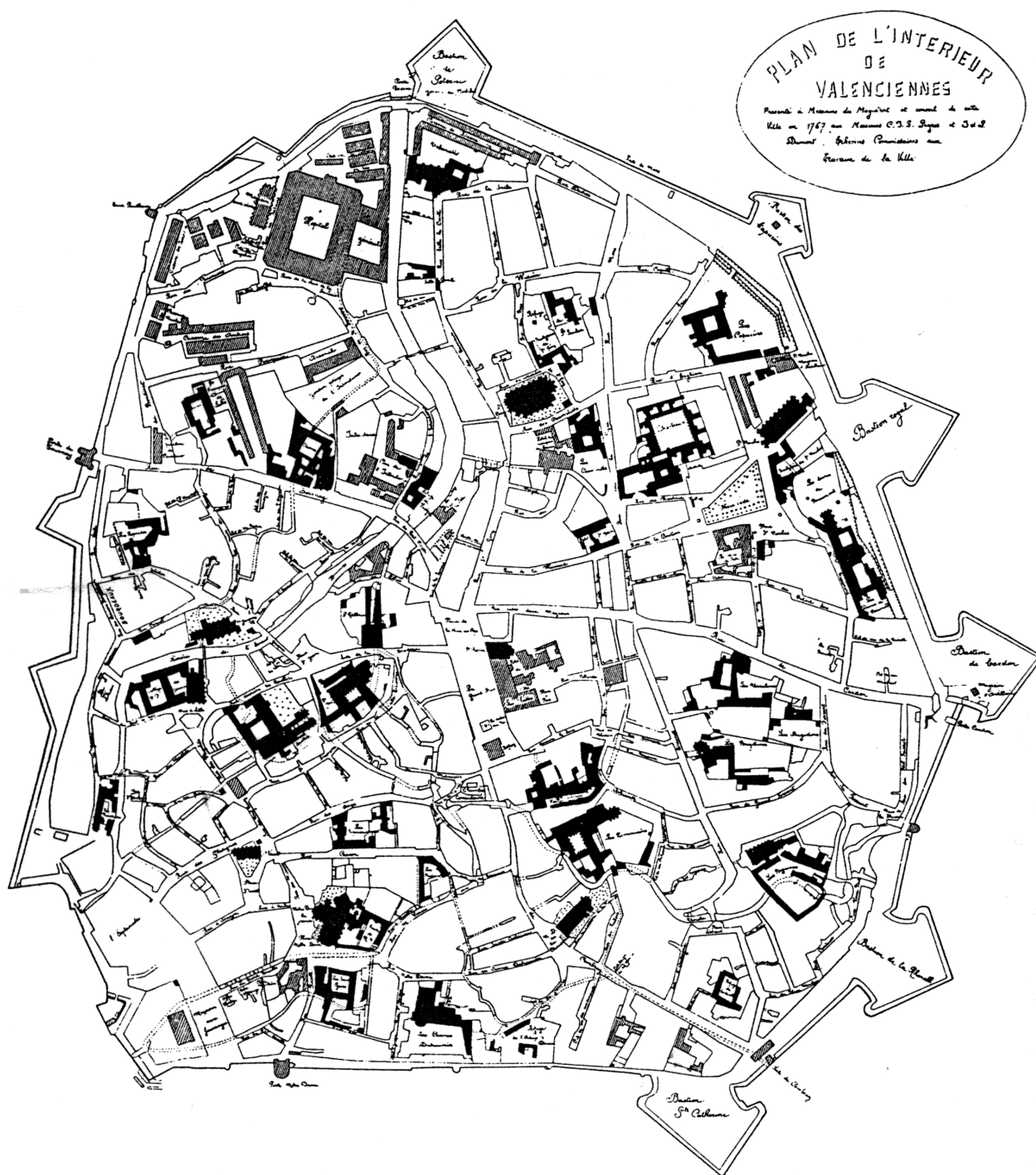


Abbildung 11 (Valenciennes, K5) Plan der bewehrten Stadt Valenciennes 1767. Der Beginenhof von Valenciennes ist in der Abbildung unten rechts, nahe der Stadtmauer erkennbar. Plan de l'Interieur de Valenciennes [...] en 1767 [...], Quelle: Fotokopie von Bibliothèque Municipale, Archive de la Ville, Valenciennes.




Abbildung 12 (Valenciennes, K5) Kirche des Beginenhof von Valenciennes, aus: Le Boucq, Simon: Histoire ecclésiastique de la ville et Comté de Valentienne. Reprint der 1844 in Valenciennes erschienen "Reproduction textuelle du précieux manuscrit (...)" von 1650. Lafiite Reprints Marseille 1978, S. 72/73.




Abbildung 13 (Valenciennes, K5) Das Hôtel-Dieu (Hospital) von Valenciennes, aus: Le Boucq, Simon: Histoire ecclésiastique de la ville et Comté de Valenciennes. Reprint der 1844 in Valenciennes erschienen "Reproduction textuelle du précieux manuscrit (...)" von 1650. Lafiite Reprints Marseille 1978, S. 214/215.

ABBILDUNGSVERZEICHNIS KAPITEL 5: VALENCIENNES

Abbildung 1 (Valenciennes, K5) Plan von Valenciennes, ohne Jahresangabe, Quelle: Fotokopie von Bibliothèque Municipale, Archive de la Ville, Valenciennes.	I
Abbildung 2 (Valenciennes, K5) Rekonstruktion eines Plans von Valenciennes von 1767, Quelle: Fotokopie von DRAC Direction Régionale des Affaires culturelles, Nord-Pas-de-Calais, CRMH Conservation régionale des Monuments historiques, Lille. Inventaire archéologique de Valenciennes provisoire 17.2.1972.	II
Abbildung 3 (Valenciennes, K5) Rekonstruktionsskizze des Beginenhof von Valenciennes im 18. Jh., Quelle: Fotokopie von DRAC Direction Régionale des Affaires culturelles, Nord-Pas-de-Calais, CRMH Conservation régionale des Monuments historiques, Lille. Inventaire archéologique de Valenciennes provisoire 17.2.1972.	III
Abbildung 4 (Valenciennes, K5) Der Eingang zum Beginenhof von Valenciennes, "Enclos du béguinage".	IV
Abbildung 5 (Valenciennes, K5) Blick auf das Tor des ehemaligen Beginenhof von Valenciennes.	IV
Abbildung 6 (Valenciennes, K5) Blick auf die eingeschossige Bebauung des ehemaligen Beginenhof von Valenciennes.	V
Abbildung 7 (Valenciennes, K5) Die Wohnhäuser des ehemaligen Beginenhof von Valenciennes in der schmalen Gasse "Enclos du béguinage".	V
Abbildung 8 (Valenciennes, K5) Blick auf die Wohnhäuser und das Eingangstor des ehemaligen Beginenhof von Valenciennes.	VI
Abbildung 9 (Valenciennes, K5) Fassaden der Häuser des Beginenhof von Valenciennes, Quelle: Fotokopie von DRAC Direction Régionale des Affaires culturelles, Nord-Pas-de-Calais, CRMH Conservation régionale des Monuments historiques, Lille. Inventaire archéologique de Valenciennes provisoire 17.2.1972.	VII
Abbildung 10 (Valenciennes, K5) Ausschnitt des Plan von Valenciennes innerhalb der Boulevards (ehemaliger Befestigungsring). Der Plan überlagert heutige Strassenführung mit historischer Bebauung. Der ehemalige Beginenhof von Valenciennes ist mit der Nummer 25 gekennzeichnet, aus: Ville de Valenciennes, Plan dans l'enceinte des boulevards, Quelle: Fotokopie von DRAC Direction Régionale des Affaires culturelles, Nord-Pas-de-Calais, CRMH Conservation régionale des Monuments historiques, Lille. Inventaire archéologique de Valenciennes provisoire 17.2.1972.	VIII
Abbildung 11 (Valenciennes, K5) Plan der bewehrten Stadt Valenciennes 1767. Der Beginenhof von Valenciennes ist in der Abbildung unten rechts, nahe der Stadtmauer erkennbar. Plan de l'Interieur de Valenciennes [...] en 1767 [...], Quelle: Fotokopie von Bibliothèque Municipale, Archive de la Ville, Valenciennes.	IX
Abbildung 12 (Valenciennes, K5) Kirche des Beginenhof von Valenciennes, aus: Le Boucq, Simon: Histoire ecclésiastique de la ville et Comté de Valentienne. Reprint der 1844 in Valenciennes erschienen "Reproduction textuelle du précieux manuscrit (...)" von 1650. Lafiite Reprints Marseille 1978, S. 72/73.	X
Abbildung 13 (Valenciennes, K5) Das Hôtel-Dieu (Hospital) von Valenciennes, aus: Le Boucq, Simon: Histoire ecclésiastique de la ville et Comté de Valentienne. Reprint der 1844 in Valenciennes erschienen "Reproduction textuelle du précieux manuscrit (...)" von 1650. Lafiite Reprints Marseille 1978, S. 214/215.	XI