

Abbildung 1 (Brugge, K5) Grenzen der Parocchien in Brugge im 13. Jh., unten in der Abbildung ist der Begijnhof als eigenständige Kirchengemeinde gekennzeichnet, aus: Ryckaert, Marc: Brugge. Historische stedenatlas van België, Brussel 1991, S. 86.

Ooghen d'landt of Lijon comissa comissis presentes lices inspectur salt in dno Notu facim<sup>9</sup> tam  
 presentibus q<sup>9</sup> futuris q<sup>9</sup> requisico et obento assensu dyocesam<sup>9</sup> Coudelice de de gra<sup>9</sup> Tornacen<sup>9</sup> Epi ca  
 pellamam que quondam Castellania Brugem<sup>9</sup> appendebat sitam in Burgo Brugem<sup>9</sup> iuxta sc<sup>9</sup>m<sup>9</sup> Donatiam  
 que ad man<sup>9</sup> spe<sup>9</sup> abbe<sup>9</sup> Donatorem de consensu dei dyocesam<sup>9</sup> transulimus ad locum qui dicitur comea  
 supra Rodam iuxta domi<sup>9</sup> sc<sup>9</sup>m<sup>9</sup> Joh<sup>9</sup> in Burgo<sup>9</sup> volentes et de consilio Religiosoz viror<sup>9</sup> de eccl<sup>9</sup>  
 pastorali p<sup>9</sup>sona ordinantes nos capellan<sup>9</sup> qui in deo loco qui comea vocat<sup>9</sup> a nobis et successoribus  
 nris instituet<sup>9</sup> dnm<sup>9</sup> celebre Religiosu mulieribus que hec<sup>9</sup>me vocantur in deo loco g<sup>9</sup>morantib<sup>9</sup> Ord<sup>9</sup>  
 nam<sup>9</sup> eam<sup>9</sup> et volim<sup>9</sup> firm<sup>9</sup> in postera aseruari q<sup>9</sup> dea capellania a nobis et successoribus nris nullatenus  
 possit conferri nisi de consilio prioris sc<sup>9</sup>m<sup>9</sup> predicatoz Brugem<sup>9</sup> qui pro tpe prior instituet<sup>9</sup> et ma  
 gistr<sup>9</sup> dea<sup>9</sup> Westmar<sup>9</sup> Actum Anno domini mil<sup>9</sup> C<sup>9</sup>cccc<sup>9</sup> Quind<sup>9</sup> quarto mense Januarii 10



1244: De kapel van de graven op  
 de Burg te Brugge wordt, met  
 alle rechten en stichtingen, over-  
 gebracht ten voordele van de  
 Begijnen naar De Wijngaard,  
 'in loco qui dicitur vinea'.  
 Oorkonde van Margaretha van  
 Constantinopel. Origineel op  
 perkament met bruine zijden  
 draadjes onderaan.

Abbildung 2 (Brugge, K5) Stiftungsurkunde über die Stiftung der gräflichen Kapelle an die  
 Beginen des Brügger Beginenhof De Wijngaard, aus: Bonneure,F./Verstraete, L.: Het  
 Prinselijk Begijnhof De Wijngaard in Brugge. Lannoo, Tiel 1992. S. 17.



Abbildung 3 (Brugge, K5) Der Begijnenhof De Wijngaard in Brugge, Katasterplan von 1831, Ausschnitt aus: Kadastraal plan van 1831. Fotokopie Dienst Monumentenzorg Brugge.

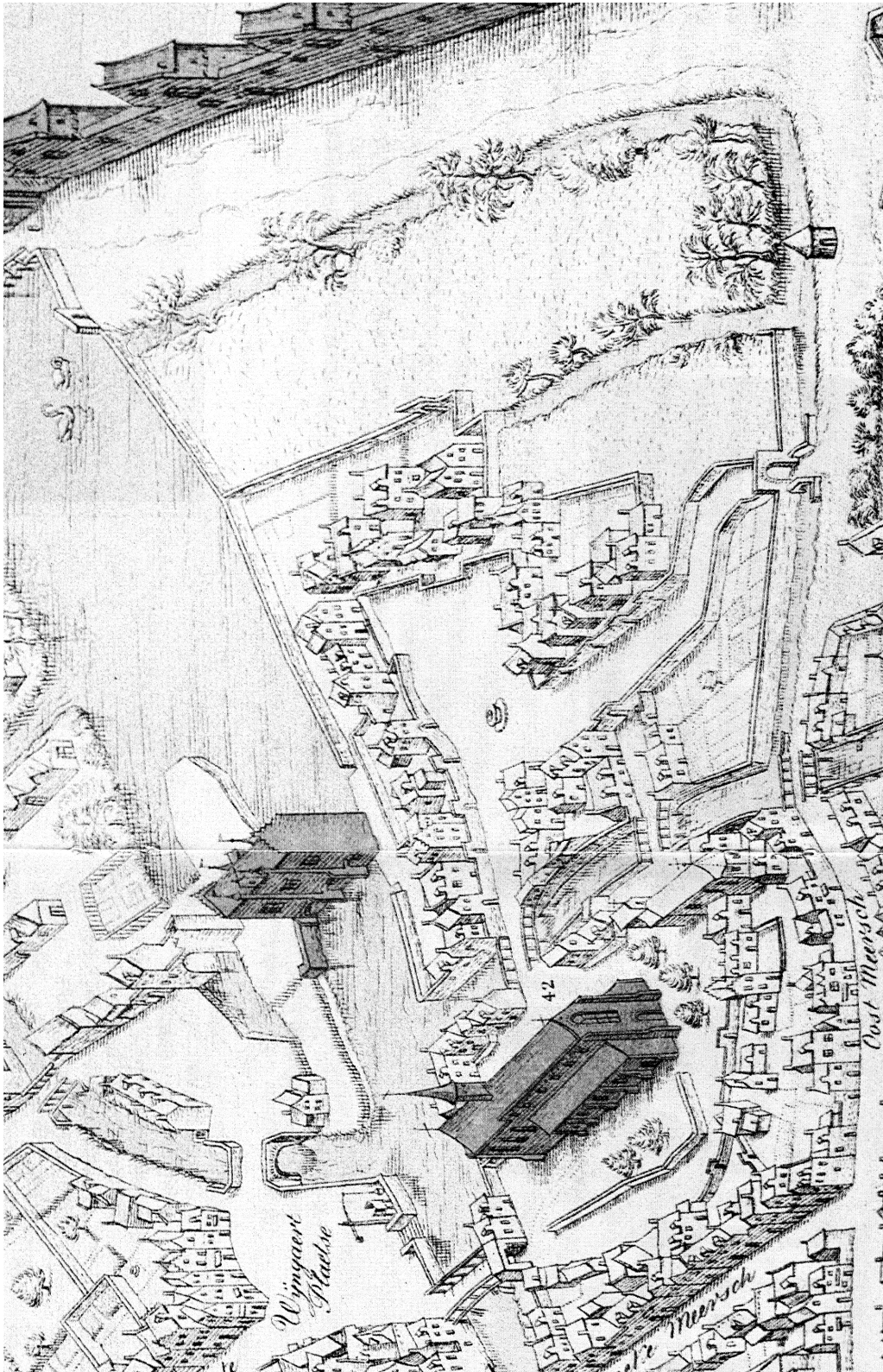


Abbildung 4 (Brugge, K5) Der Planausschnitt des Gesamtplans von Brugge von Markus Geerards 1562 zeigt den Beginenhof De Wijngaert mit der Bebauung und Anlage des 16. Jh. Die Platzsituation im der Stadtmauer zugewandten Bereich existiert heute in dieser Form nicht mehr, aus: o.V.: Beginenhof "Der Weingarten" Brügge, Broschüre Verlag Van Mieghem, Oostende 1988, ohne Seitenangaben.

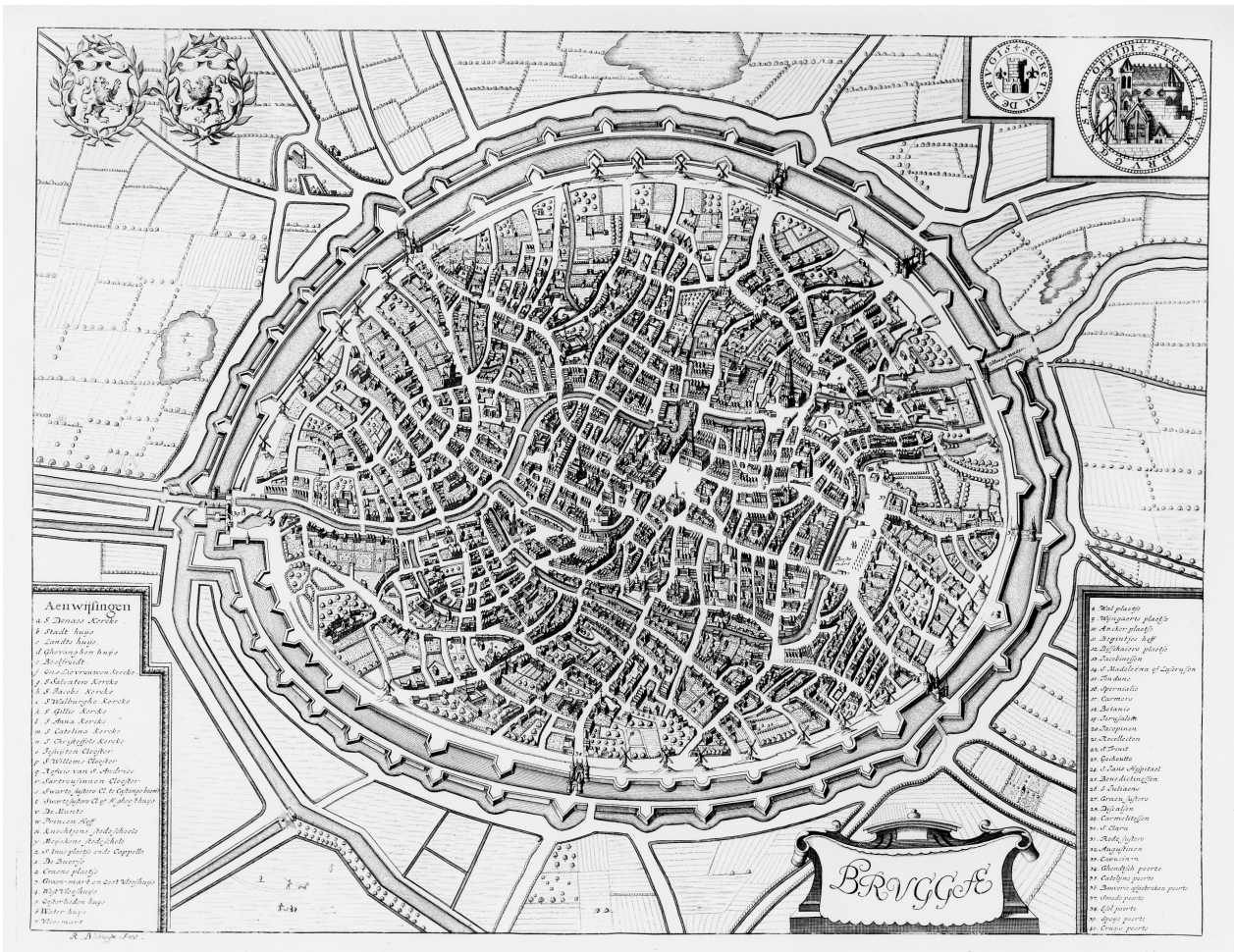


Abbildung 5 (Brugge, K5) Sanderus-Plan von Brugge. Der Begeninhof De Wijngaard liegt rechts oben im Bild, am Fluss, aus: Sanderus, Anthoni: Verheerlykt Vlaandre, Leyden, Rotterdam 3 Bände, s' Gravenhage 1735. Erste Deel. Copyright Bibliothèque Royale Albert I, Bruxelles.

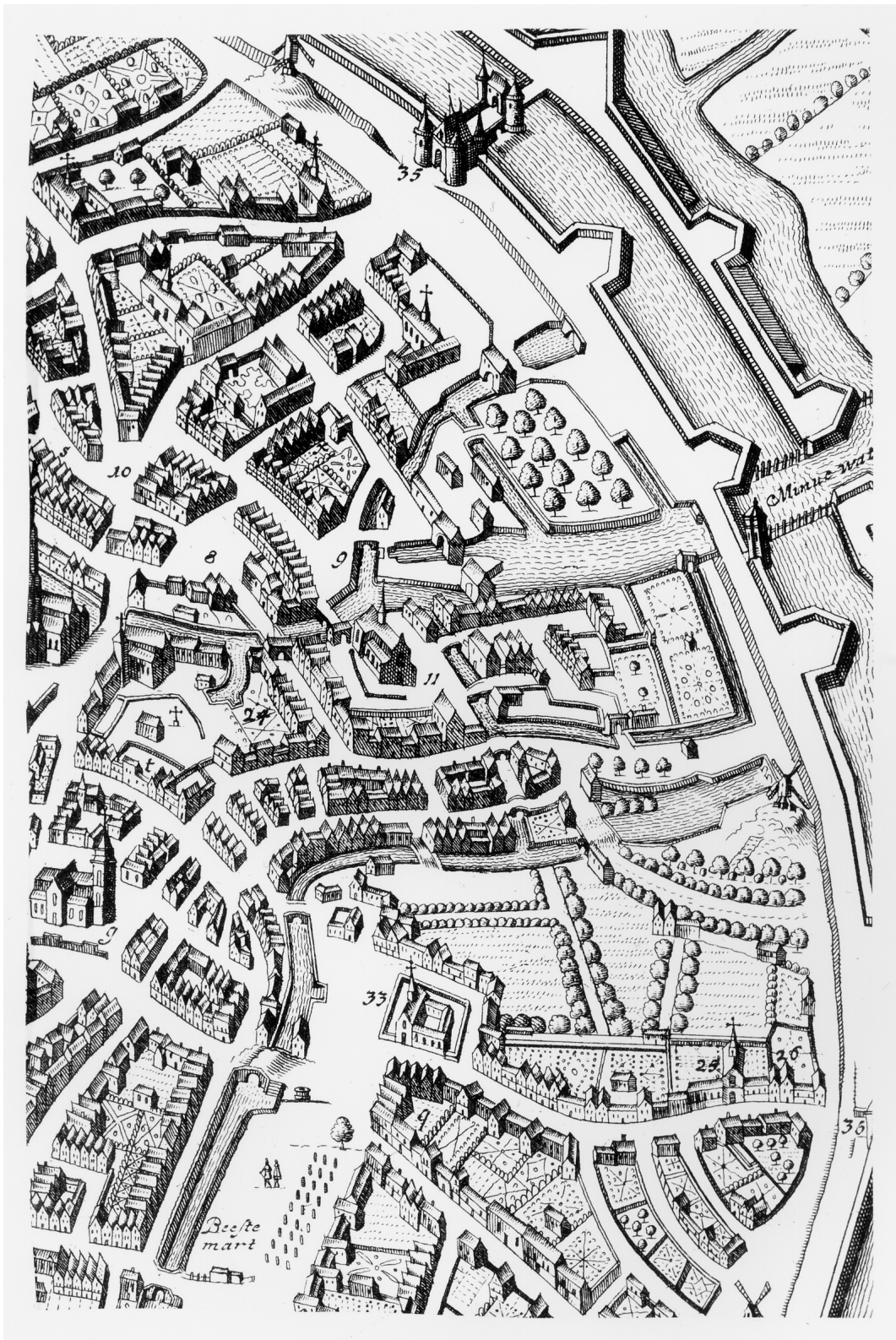


Abbildung 6 (Brugge, K5) Ausschnitt aus dem Sanderus-Plan von Brugge mit dem Begijnenhof De Wijngaard, aus: Sanderus, Anthoni: Verheerlykt Vlaandre, Leyden, Rotterdam 3 Bände, s' Gravenhage 1735. Erste Deel. Copyright Bibliothèque Royale Albert I, Bruxelles.



Abbildung 7 (Brugge, K5) Das nahe dem Beginenhof De Wijngaard gelegene Sint Jans-Hospital in Brugge. Das Gebäude ist eines der wenigen noch erhaltenen Hospitalgebäude aus dem 13. Jh. in Europa.



Abbildung 8 (Brugge, K5) Innenraum des Sint Jans-Hospital in Brugge.

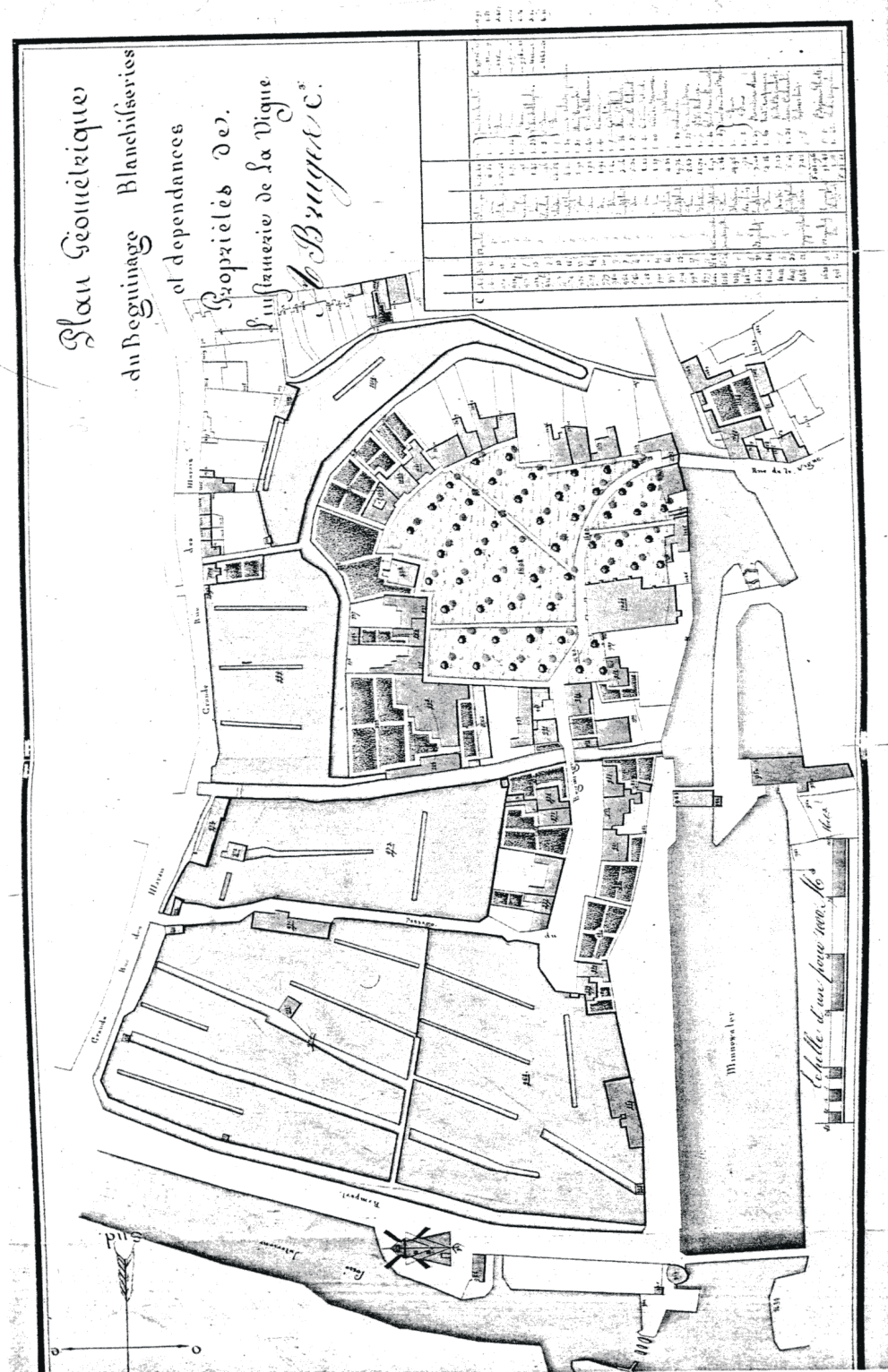


Abbildung 9 (Brugge, K5) Plan des Beginenhof De Wijngaard von Bruno De Simpel 1886. Besitzungen des Beginenhof mit den Bleichwiesen. Diese werden am Ende des 19. Jh. bebaut, aus. Ryckaert, Marc: Brugge. Historische stedenatlas van Belgie, Brussel 1991, S. 73, Copyright Brugge OCMW-Archief, Fonds Burgerlijke Godshuizen.





Abbildung 10 (Brugge, K5) Haupteingang zum Begijnhof De Wijngaard in Brugge.



Abbildung 11 (Brugge, K5) Eingangstor zum Begijnhof De Wijngaard in Brugge.



Abbildung 12 (Brugge, K5) Haupteingang im Beginenhof De Wijngaard in Brugge.



Abbildung 13 (Brugge, K5) Blick auf den Haupteingang im Inneren des Beginenhof De Wijngaard in Brugge.