



## APRESENTAÇÃO

### AS AUDIÊNCIAS

*O Governo do Estado de São Paulo, por meio de sua Secretaria de Planejamento e Gestão, realizou **Audiências Públicas Presenciais (APP)**, no período de 26 de maio a 01 de julho de 2015, com o intuito de subsidiar e dar maior transparência ao processo de elaboração dos Projetos de Lei do Plano Plurianual 2016 – 2019 da Lei Orçamentária Anual – LOA 2016.*

*A metodologia adotada foi desenvolvida considerando que as regiões apresentam quadros diferenciados de desenvolvimento econômico e social. Nesse sentido, foram realizadas dezoito **Audiências Públicas Presenciais**, abrangendo treze Regiões Administrativas<sup>1</sup> (RA's), cinco Regiões Metropolitanas<sup>2</sup> (RM's) e dois Aglomerados Urbanos<sup>3</sup> (AU's) onde se procurou expor aos presentes, a base legal das audiências, o cenário macroeconômico em que se fundamentam as projeções orçamentárias, e os processos de planejamento e desenvolvimento adotados pelo governo paulista<sup>4</sup>.*

*Contando com a participação de vários segmentos da sociedade,<sup>5</sup> a SPG empenhou-se em provocar o debate com a finalidade de identificar em quais áreas as ações e as políticas públicas se fazem mais necessárias, construídas a partir do aprofundamento do conhecimento das realidades regionais.*

*Para reforçar ainda mais a interação com os cidadãos paulistas, foi informado da possibilidade de continuidade da participação pela via dos Portais de Internet do Governo e da SPG. Pode-se afirmar que a votação eletrônica constitui alternativa de participação àqueles que não puderem comparecer às APP's.*

*O resultado deste trabalho, consubstanciado no presente **Relatório**, além do cumprimento legal teve o intuito de subsidiar os processos de elaboração do PPA e LOA, conferindo novas variáveis ao planejamento governamental.*

<sup>1</sup> São elas: RA Araçatuba; RA Barretos; RA Bauru; RA Campinas; RA Central; RA Franca; RA Itapeva; RA Marília; RA Presidente Prudente; RA Registro; RA Ribeirão Preto; RA São José do Rio Preto; e RA Sorocaba.

<sup>2</sup> São elas: RM Baixada Santista; RM Campinas; RM São Paulo; Sorocaba e RM Vale do Paraíba e Litoral Norte.

<sup>3</sup> São eles: AU de Jundiá; e AU de Piracicaba.

<sup>4</sup> Encontra-se, em anexo, a apresentação das telas expostas nas APP's.

<sup>5</sup> Constituído normalmente por diversos segmentos da sociedade, como representantes setoriais da administração estadual, prefeitos, secretários municipais, deputados e vereadores, além de representantes de universidades, sociedade civil, associações de classes, sindicatos, imprensa, dentre outros.



## **O RESULTADO**

### ***Síntese dos Resultados das Audiências Públicas***

*Com base no conjunto das solicitações apresentadas nas Audiências Públicas Presenciais, procurou-se identificar as principais demandas que expressam os maiores desafios e oportunidades regionais, objetivando a sustentação econômica e a melhoria da qualidade de vida da população do Estado de São Paulo.*

*Ressalte-se que essa seleção pautou-se na análise dos indicadores socioeconômicos regionais, no conhecimento empírico das regiões, na intensidade das manifestações e na sensibilidade dos técnicos responsáveis pela condução dos trabalhos.*

### ***Principais Demandas Identificadas***

#### ***Estado de São Paulo***

- Recursos para custeio dos atendimentos de saúde / oncologia / Santas Casas.
- Assistência técnica às regiões com produção agropecuária.
- Conservação e pavimentação de estradas e vicinais.
- Continuidade dos Programas de transporte de passageiros de massa.
- Regularização Fundiária em áreas devolutas e de assentamentos.
- Aumentos de vagas para ensino técnico e tecnológico.
- Tratamento de esgoto e destinação de resíduos sólidos
- Atendimento especializado para saúde mental e drogados.

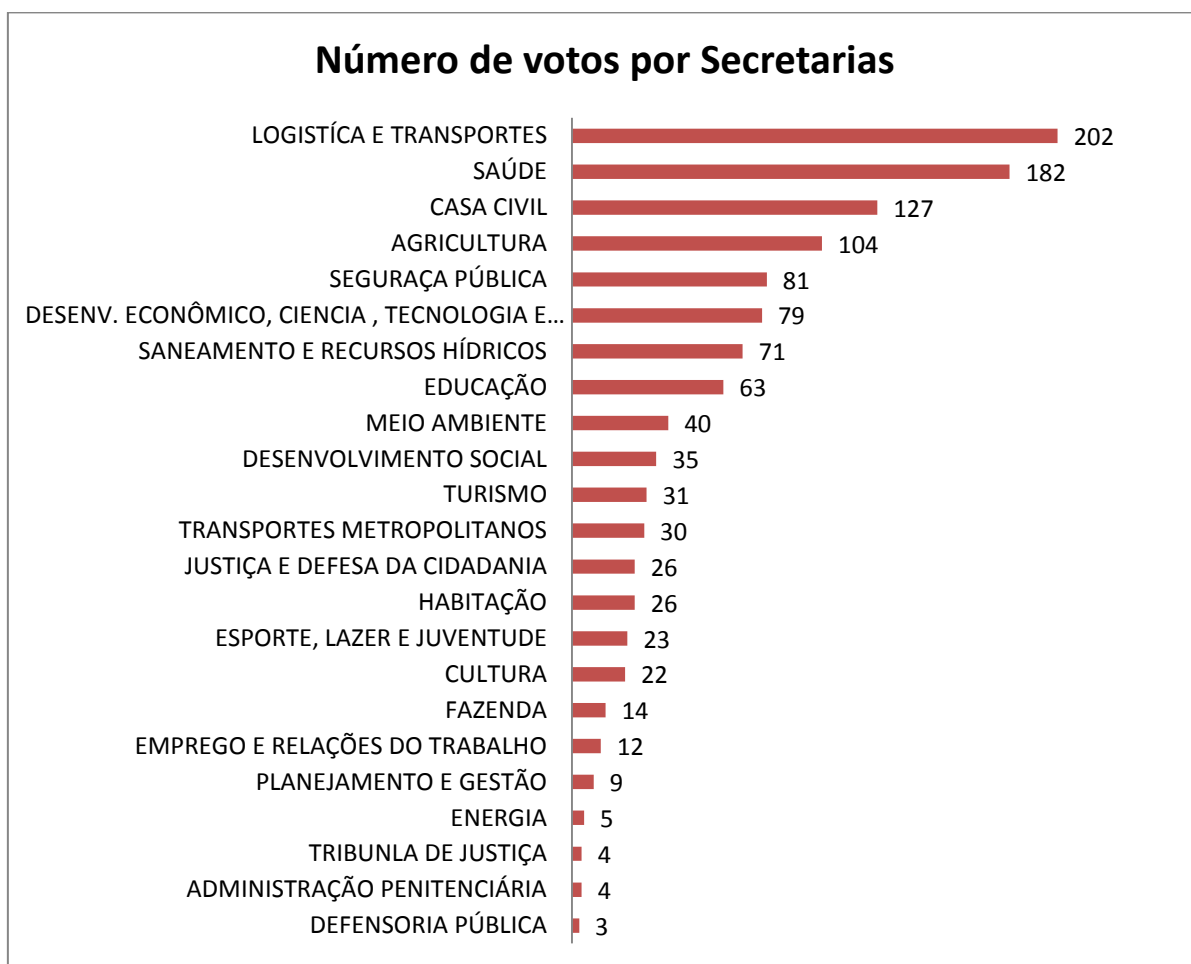


## AS AUDIÊNCIAS PRESENCIAIS

### Resultados das Audiências Públicas Presenciais

#### a) Demandas Identificadas:

- Nas dezoito APP's foram levantadas 1.193 demandas (vide quadro a seguir). Desse total foram distribuídos entre as áreas, conforme segue:
  - ✓ Logística e Transportes (16,9%)
  - ✓ Saúde (15,3%)
  - ✓ Casa Civil (10,6%)
  - ✓ Agricultura e Abastecimento (8,7%)
  - ✓ Segurança Pública (6,8%).





**b) Perfil do Público:**

- As dezoito APP's contabilizaram 1.178 pessoas em suas listas de presença (vide quadro abaixo). Desse total, a RA/RM Campinas e a RA Itapeva atraíram o maior público, reunindo, respectivamente, 137 e 129 pessoas. A RA de Araçatuba concentrou 113 participantes, seguida pela RA de São José do Rio Preto com 85 presentes.
- Registrou-se a presença de 286 municípios nas APP's representados por seus secretários, técnicos e vereadores.
- 80 prefeitos compareceram às APP's. A liderança ficou com a RA/RM Campinas que reuniu 16 prefeitos, seguido pela RA de São José do Rio Preto com 10 prefeitos.

**RELAÇÃO DOS PARTICIPANTES DAS AUDIÊNCIAS PÚBLICAS PRESENCIAS**

<b>REGIÃO</b>	<b>PESSOAS</b>	<b>MUNICÍPIOS REPRESENTADOS</b>
RA ARAÇATUBA	113	15
RA BARRETOS	32	4
RA BAURU	57	11
RA e RM CAMPINAS	137	58
RA CENTRAL	20	10
RA FRANCA	51	11
RA ITAPEVA	129	12
RA MARÍLIA	55	22
RA PRESIDENTE PRUDENTE	78	28
RA REGISTRO	75	12
RA RIBEIRÃO PRETO	58	10
RA SÃO JOSÉ DO RIO PRETO	85	21
RA e RM SOROCABA	83	19
RM BAIXADA SANTISTA	42	10
RM SÃO PAULO	38	14
RM VALE DO PARAÍBA	67	11
AU JUNDIAÍ	33	9
AU PIRACICABA	25	9
<b>TOTAL</b>	<b>1178</b>	<b>286</b>



## **Prioridades do PPA**

*De acordo com a metodologia adotada na realização das Audiências Públicas Presenciais foi realizada, pelo plenário, a votação das Prioridades do PPA, utilizando-se a mesma estrutura apresentada na Audiência Virtual.*

*Do total de participantes, aderiram à votação 74,4 %. Parte dos presentes argumentou que participariam por meio do processo virtual. Outros demonstraram insatisfação por não encontrarem explicitadas prioridades referentes ao desenvolvimento econômico local (ex: Agricultura). Parcela significativa de participantes ressaltou que o conjunto de Prioridades era excessivamente extenso e não apresentava estratégias de desenvolvimento.*

### **Votação realizada nas Audiências Públicas Presenciais**

#### **RESULTADOS**

Acesso a serviços de saúde de qualidade	601	8,6
Educação Básica de qualidade para todos	618	8,8
Geração de oportunidades de trabalho, emprego e renda	530	7,6
Gestão pública eficiente, transparente e combate à corrupção	520	7,4
Melhoria nas estradas e na infraestrutura de transportes e logística	287	4,1
Preservação do meio ambiente e sustentabilidade da biodiversidade	408	5,8
Proteção contra o crime e a violência e êxito nas investigações	353	5
Qualificação para o trabalho e educação técnica e tecnológica	370	5,3
Acesso ao ensino superior público de qualidade	347	5
Acesso à moradia digna e melhorias urbanas	358	5,1
Melhoria da prestação dos serviços públicos	331	4,7
Proteção social e redução da pobreza	360	5,1
Acesso à água potável, coleta e tratamento de esgoto	368	5,3
Promoção da saúde e da qualidade de vida	368	5,3
Acesso a bens e serviços culturais, ao esporte e ao lazer	220	3,1
Fomento, geração e difusão da inovação científica e tecnológica	213	3
Recuperação de dependentes químicos	154	2,2
Fortalecimento da competitividade econômica do Estado de São Paulo	204	2,9
Sistema prisional seguro e preparação para a reintegração social	113	1,6
Expansão e modernização do transporte coletivo nas áreas metropolitanas	142	2
Equidade e promoção dos direitos humanos	91	1,3
Gestão de riscos e resposta a desastres naturais	52	0,8
<b>Total de Votos</b>	<b>7008</b>	<b>100</b>



## ***Informações sobre a Estrutura do Relatório***

*O presente Relatório reúne os resultados das Audiências Públicas do PPA 2016 -2019 e da LOA 2016. As informações obedecem aos recortes territoriais legalmente vigentes no Estado de São Paulo, por ordem alfabética. Para cada um desses recortes (RA´s, RM´s e AU´s) encontra-se uma síntese dos Panoramas Regional e Econômico.*

*Na sequência destacam-se as **Principais Demandas** apuradas nas Audiências Públicas Presenciais, além de ressaltar as informações sobre o próprio evento e relação completa dos pleitos, tabulados por Secretarias.*

*Essa mesma organização foi empregada para expor as informações colhidas na Votação das Prioridades do PPA, realizadas por ocasião das audiências presenciais, lembrando, que nesse caso, a votação restringiu-se aos itens adotados para a audiência virtual.*

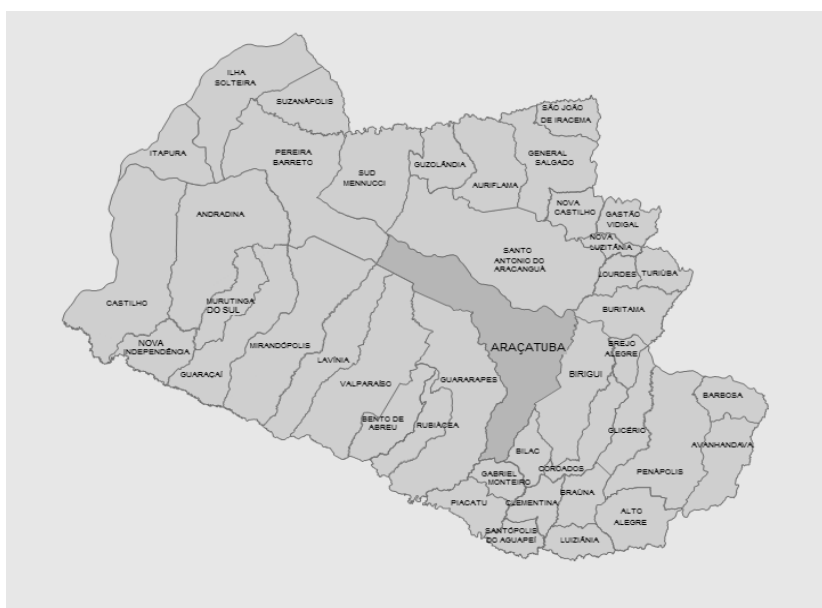
*O Anexo I reproduz as informações apresentadas nas APP's sobre a base legal das audiências, contexto macroeconômica, bem como da distribuição e alocação dos recursos orçamentários.*



*Região Administrativa de Araçatuba*



## RA ARAÇATUBA



### **A AUDIÊNCIA**

**Presenças:** 113 pessoas assinaram a lista de presença.

**Perfil dos Presentes:** 04 Prefeitos, 15 municípios representados, Dirigentes Regionais e Técnicos do Estado, Secretários e técnicos Municipais, Vereadores, ex-deputado, representantes da comunidade, jornalistas, entre outros.

**Ofícios:** Câmara Municipal de Araçatuba e professores Estaduais.

**Divulgação:** Presença da imprensa local falada, escrita e televisionada.

**Duração:** 02h30min. (10h30min às 13h).

### **PRINCIPAIS DEMANDAS**

O Quadro abaixo identifica as principais demandas que foram extraídas do conjunto das solicitações encaminhadas na APP (Audiência Pública Presencial) da região.

- Maior assistência técnica e apoio aos programas agropecuários e de agronegócios.
- Implantação de políticas de minimização da guerra fiscal nas áreas de fronteira.
- Melhoria na oferta de serviços e de custeio para Saúde.





## **A REGIÃO**

### ***Panorama Regional***

*A Região Administrativa - RA de Araçatuba é composta por 43 municípios<sup>6</sup>, que ocupam 23.952 km<sup>2</sup> do território paulista, e sua origem está ligada à chegada da Estrada de Ferro Noroeste do Brasil. A ferrovia modificou o traçado urbano das cidades, ao transformar suas estações em núcleos urbanos, que posteriormente constituíram polos de escoamento da produção cafeeira. Em 1908, foi inaugurada a estação ferroviária de Araçatuba, que fez afluir à região imigrantes que visavam o trabalho no plantio do café.*

*A maioria dos municípios da RA tem características rurais e possui população próxima a 10 mil habitantes. Birigui e Araçatuba são os municípios mais ricos e apresentam a maior proporção de área urbana densamente povoada, embora sejam os únicos com mais de 100 mil habitantes.*

*A Hidrovia Tietê-Paraná começou a operar, na região, em 1981, com o transporte intrarregional de alguns produtos, passando ao transporte de longa distância, em 1991. Por seu intermédio, a navegação chegou ao sul do Estado de Goiás e a oeste do Estado de Minas Gerais, através de todo o rio Tietê e do tramo norte do rio Paraná, ligados pelo canal artificial de Pereira Barreto. A eclusa de Jupia tornou possível a interligação fluvial aos estados de Mato Grosso do Sul e Paraná e ao Paraguai.*

*O transporte de longa distância é, também, feito pela América Latina Logística, antiga Estrada de Ferro Noroeste do Brasil da Rede Ferroviária Federal, que possui integração com as malhas estadual e nacional, e pela Rodovia Marechal Rondon (SP-300).*

---

<sup>6</sup> Os 43 municípios da RA de Araçatuba são: Alto Alegre, Andradina, Araçatuba, Auriflama, Avanhandava, Barbosa, Bento de Abreu, Bilac, Birigüi, Braúna, Brejo Alegre, Buritama, Castilho, Clementina, Coroados, Gabriel Monteiro, Gastão Vidigal, General Salgado, Glicério, Guaraçaí, Guararapes, Guzolândia, Ilha Solteira, Itapura, Lavínia, Lourdes, Luiziânia, Mirandópolis, Murutinga do Sul, Nova Castilho, Nova Independência, Nova Luzitânia, Penápolis, Pereira Barreto, Piacatu, Rubiácea, Santo Antonio do Aracanguá, Santópolis do Aguapeí, São João do Iracema, Sud Mennucci, Suzanápolis, Turiúba e Valparaíso.



## **Panorama Econômico**

*A base da economia regional é a agropecuária. A região se caracteriza como centro de comercialização de bovinos e vem se reconfigurando com a expansão do cultivo de cana-de-açúcar. Nos últimos anos, tem se constituído um centro de negócios do mercado sucroalcooleiro, abrangendo uma área de influência que inclui parte dos Estados de Mato Grosso do Sul, Minas Gerais, Goiás e Paraná.*

*A cadeia produtiva da carne bovina tem apresentado avanços tecnológicos, em função das crescentes exigências do mercado, que fizeram aumentar os controles sanitário e ambiental da pecuária e da indústria frigorífica. Destaca-se o volume de negócios de matrizes e reprodutores e a existência de polo genético de sêmen produtor.*

*Outra característica, mais recente, da agropecuária regional tem sido a tendência à diversificação agrícola, com o surgimento e a progressiva expansão de áreas de fruticultura e de cultivo de grãos. A agricultura é bastante diversificada, com produtos como ovos, leite, milho, feijão, laranja, tomate, soja, amendoim, mandioca, café, além de frutas, como abacaxi, goiaba, acerola e manga.*

*A estrutura regional vem se ampliando, com predominância de indústrias de bens não duráveis. Em Araçatuba, foram implantadas indústrias da área médica, produzindo fios cirúrgicos e equipamentos hospitalares. No município de Birigui, destaca-se a indústria de calçados - voltada, sobretudo para o público infantil - e de artefatos de couro.*

*Indústrias ligadas à navegação, como as de construção e reparos de barcos e barcaças, e empresas de transporte e exportação vêm se instalando próximo ao Porto Fluvial de Araçatuba. Outras indústrias da região são as de vestuário, artigos de tecidos, móveis, refrigeração, curtume, cerâmica, olarias, artefatos de cimento, metalmecânica (ligada ao agronegócio), química, eletroeletrônica e cartonagem.*

*O setor terciário vem crescendo e se diversificando, concentrado, em grande parte, no município-polo de Araçatuba que concentra os grandes estabelecimentos de comércio e de serviços, bancos, supermercados, shopping centers, lojas de atacado e de varejo, clubes recreativos, hotéis, local para exposições e eventos e convenções. Também sobressai o comércio de implementos agropecuários e de serviços de apoio à agropecuária.*

*Com lagos, rios e paisagens privilegiadas existe um grande potencial turístico regional, especialmente para os esportes náuticos. Tanto as hidrelétricas e seus entornos como a Hidrovia Tietê-Paraná, com suas 10 eclusas e seus 2.400 quilômetros de extensão, podem ser explorados para fins turísticos.*



## **Audiências Públicas da LOA/2016**

### **Região de Araçatuba**

**27/06/2015**

---

Na sequência apresenta-se a relação completa das demandas, que ao término da audiência presencial foram reunidas, consolidadas e encaminhadas às Secretarias do governo estadual, para consideração e análise de viabilidade de enquadramento em seus programas.

#### ***Secretaria de Agricultura e de Abastecimento***

- Apoio ao programa de agricultura familiar (Programa Paulista da Agricultura de Interesse Social - PPAIS)
- Criação de políticas de repasse de verba aos municípios que aderirem ao PPAIS
- Implantação de Mini Usinas de Pasteurização de Leite nos assentamentos de Araçatuba e região
- Implantação de Farinheira (equipamentos) nos assentamentos de Araçatuba e região
- Aumento do número de técnicos para assistência técnica da Casa de Agricultura.
- Fortalecimento das equipes.
- Maior investimento para que o jovem permaneça no meio rural
- Construção de escola agrícola para atender jovens moradores de assentamentos
- Aumento de funcionários das Coordenadorias de Assistência Técnica Integral (CATI)
- Reforma das instalações da Coordenadoria de Assistência Técnica Integral (CATI) - Araçatuba
- Apoio às Associações e Cooperativa – investimento em infraestrutura
- Expansão do Programa “Melhor Caminho” – regional
- Programa Melhor Caminho na:
  - ART 494 (Estrada do Barzagui), com extensão de 2,8 km e mais um trecho de 3,5 km da ART 168 até o entroncamento com a ART 487 (Estrada da Jangadinha).
  - ART 050, no trecho conhecido como Estrada da Água Funda / Ferdinand Laboriaux
- Recursos para aquisição de máquinas e equipamentos para Associações de Pequenos e Médios Produtores Rurais – Programas de Desenvolvimento Sustentável
- Recursos para complementação de equipamentos para o Centro de Recuperação e Triagem de Animais Silvestres (Ceretas)
- Implantação de Pronto Socorro 24 horas para atendimento de animais domésticos.



### ***Secretaria de Desenvolvimento Econômico, Ciência, Tecnologia e Inovação***

- Cessão de área e aporte financeiro para ampliação da FATEC – Araçatuba
- Ampliação de cursos profissionalizantes e técnicos – regional.
- Apoio na construção de Parques Empresariais.
- Produtor experimentador para pesquisa ser direcionada ao que é necessário.
- Fortalecimento da agroindústria, melhoria na infraestrutura
- Implantação de Programa para incentivo aos alunos de cursos de medicina especializada nas áreas de psiquiatria, neurologia, geriatria, ortopedia e pediatria.

### ***Casa Civil***

- Abertura e pavimentação da Avenida João Arruda Brasil, canalização do córrego ali existente, desde a Rua do Fico até a via Aguinaldo F. dos Santos – ART 346, revitalização de praças públicas com obras de reparo no piso, bancos e principalmente paisagismo
- Construção de rampas de acessibilidade nas guias de praças, canteiros e terrenos públicos
- Recursos para sinalização de trânsito e instalação de placas indicativas de serviços públicos e de acesso aos bairros
- Recursos para iluminação de pontilhão entre os bairros Alvorada e Jardim Nova Iorque
- Recursos para recuperação de sistema de drenagem de águas pluviais na Rua Jorge Correa, no Jardim Nova Iorque
- Recursos para pavimentação das ruas dos bairros: Água Branca, Vista Verde, Jardim do Trevo e Jardim Moreira
- Recuperação asfáltica de vias nos bairros: Concórdia, Jardim Atlântico e São Rafael
- Recursos para extensão e adequação de ruas de ligação entre bairros (Rua Honório de Oliveira Camargo – Traitu e Pedro Perri, e Antonio dos Santos Ribeiro – Villela e São Rafael)
- Recursos para alinhamento e instalação de guias em bairros e chácaras de recreio (Petit Trianon, Chácaras Recreio Alvorada)
- Recursos para construção e instalação de galerias
- Recursos para canalização e limpeza de córregos em diversos pontos da cidade
- Recursos para iluminação de pontilhão da Rodovia Eliezer Montenegro Magalhães, que liga os bairros São José e Planalto
- Construção da Praça Ismael Mansur, no bairro Água Branca, com implantação de quadras esportivas e pista de atletismo de saibro
- Alteração no período de transferências de repasses de recursos de convênios estaduais para atender a demanda das entidades conveniadas



- Política para melhor aproveitamento de áreas do estado dentro dos municípios – regional

#### ***Secretaria da Fazenda***

- Implantação de políticas visando minimizar a guerra fiscal entre os estados
- Reversão da política de distribuição do ICMS para os municípios produtores de cana-de-açúcar - regional

#### ***Secretaria de Logística e Transportes***

- Redução dos valores das taxas dos pedágios instalados na Rodovia Marechal Rondon - Araçatuba
- Construção, reformas e conservação de estradas nas áreas rurais – regional
- Melhoria e recuperação da infraestrutura viária e rodoviária com duplicação, pavimentação de estradas - regional
- Ampliação do vão do pontilhão da linha férrea da ALL – América Latina Logística, na estrada municipal de Araçatuba – Guararapes (ART 050), cujas dimensões tornaram-se incompatíveis para a transposição de máquinas e equipamentos agrícolas
- Pavimentação da estrada vicinal Caram Rezek – ART-070 do trecho entre a Rotatória “João Jorge Rezek” até o km 50 - Araçatuba
- Construção da ponte sobre Córrego Areia Branca para escoamento da produção agrícola dos assentamentos - Araçatuba
- Duplicação da Teotônio Vilela / Rondon até a Ponte do Tiete
- Transformação do PCN 22 para o PCN 33 – Aeroporto
- Reconstrução de pontes (Ponte Preta, localizada na Via Agnaldo Fernando dos Santos, no bairro rural de Cafezópolis)
- Pavimentação da estrada da Jacutinga (2,8 km)
- Melhoria, pavimentação de estradas vicinais
- Recuperação de estradas – regional

#### ***Secretaria de Meio Ambiente***

- Expansão dos programas para preservação de recursos naturais e ambientais – regional
- Gestão para retorno da unidade do IBAMA para Araçatuba
- Cessão de área para construção de usinas de reciclagem às entidades, consideradas de utilidade pública estadual, que atuam com reaproveitamento e reciclagem de materiais - Araçatuba e região
- Instalação de Ecopontos – descarte de resíduos da construção civil e outros materiais
- Instalação e modernização de Cooperativas de Reciclagem, com aquisição de máquinas e veículos apropriados para coleta (tipo “Cavalo de Lata”).



- Incentivo para substituição das carroças com tração animal por veículos apropriados para coleta (tipo “Cavalo de Lata”).
- Destinação e tratamento do lixo industrial

#### ***Secretaria de Saneamento e Recursos Hídricos***

- Recursos para financiamento para saneamento rural.
- Acesso á agua potável
- Maior investimento no potencial hídrico da região

#### ***Secretaria da Habitação***

- Incentivo para as novas construções e reformas de unidades habitacionais sustentáveis - regional
- Criação de Programa Habitacional para pequenos municípios (menor de 50 mil habitantes) - regional
- Programa de financiamento para aquisição de terreno, necessidade de acessibilidade ao terrenos

#### ***Secretaria de Energia***

- Instalação de equipamentos para utilização de energia solar nos Centro de Ressocialização - regional
- Ampliação de investimentos em fontes alternativas de geração de energia - regional
- Instalação de um escritório da CESP para atender a população da cidade e da região – Araçatuba

#### ***Secretaria de Administração Penitenciária***

- Criação de um programa priorizando transferências de servidores públicos para serviços em penitenciárias, CRs e CDPs.

#### ***Secretaria da Segurança Pública***

- Recursos financeiros para custear a atividade de segurança delegada nos municípios - regional
- Aumento do efetivo da Polícia Militar e Polícia Civil - regional
- Aquisição de equipamentos e móveis para as Delegacias e Fóruns - regional
- Instalação de câmeras em pontos principais de comércio e avenidas – Araçatuba
- Expansão das ações de Segurança Pública e programas de combate às drogas (aumento de efetivo nas imediações das escolas).
- Contratação de pessoal especializado em libras para atendimento as pessoas com deficiência auditiva
- Expansão das ações relacionadas a segurança pública e aos programas relacionados ao combate as drogas.



### ***Secretaria de Justiça e de Defesa da Cidadania***

- Estímulo às políticas de regularização fundiária (Fundação Itesp) – regional
- Implantação de mais unidades de Centro de Ressocialização (masculinas e femininas) - regional
- Instalação da Vara Especializada da Infância e Juventude - Araçatuba
- Construção de Unidade Feminina para internação de adolescentes (Fundação Casa) na Região de Araçatuba
- Aumento de recursos para remuneração de mediadores e conciliadores para a CEJUSC – Centro Judiciário de Solução de Conflitos e Cidadania

### ***Secretaria de Desenvolvimento Social***

- Subvenção para Entidades Assistenciais que receberam o título de Utilidade Pública
- Implantação de Programas de incentivo às entidades que trabalham com reciclagem de materiais visando o cumprimento do Plano Nacional de Resíduos Sólidos
- Implantação de Programa de Locação Social
- Inclusão na Política de Moradias do Estado de equipamentos sociais nos conjuntos habitacionais
- Reforma da área de nutrição no Asilo São Vicente de Paulo
- Construção de área coberta para atividade física, fisioterapia e atividade ocupacional no Lar São João
- Aquisição de van para atividade de integração social de idosos para o Lar da Velhice e Assistência Social
- Reforma e manutenção de vagas para entidade de atendimento de dependentes químicos
- Apoio à entidade que desenvolvem programas de prevenção ao uso de álcool e drogas, por crianças e adolescentes
- Instalação de Centros Regionais de Reabilitação para pessoas com deficiência e para drogados
- Implantação do Restaurante “Bom Prato”.

### ***Secretaria de Cultura***

- Preservação do Patrimônio Histórico de Araçatuba e da região
- Reforma do Centro Cultural Ferroviário - Araçatuba
- Recuperação dos prédios históricos da antiga Cadeia Pública e da antiga Delegacia de Polícia
- Construção do Museu de Ciência e Tecnologia
- Programas para construção de bibliotecas municipais – regional



## **Secretaria da Saúde**

- Instalação de dispensário de medicamentos nas UTI's neonatais e de lactários nos hospitais do Estado e os conveniados – Araçatuba
- Construção de Unidades Básicas de Saúde em municípios menores - regional
- Aquisição de ambulância UTI neonatal de 5 vans para transporte de pacientes - Araçatuba
- Implantação do projeto “Mãe Canguru” e do AME cirúrgico - Araçatuba
- Implantação de um Centro Regional para recuperação de crianças e adolescentes que sofrem de dependência química – Araçatuba
- Implantação de pulseirinhas eletrônicas para recém-nascidos – Araçatuba
- Aumento de cotas para a realização de exames de cintilografia do miocárdio – Araçatuba
- Incentivo à formação de médicos geneticistas nas faculdades estaduais de medicina – Araçatuba
- Compra de serviços para tratamento em Câmara Hiperbárica – Araçatuba
- Implantação de uma nova Rede Regional de Atenção à Saúde - regional
- Implantação de protocolo para realização de exame de glicemia em criança com até 12 anos de idade em hospitais estaduais fornecendo material
- Elaboração e implantação de um projeto na rede estadual de ensino visando prevenir e controlar a obesidade de crianças e adolescentes
- Instalação de uma unidade de Pronto Atendimento do IAMSPE junto aos AME's
- Implantação de projeto na rede estadual de ensino, incluindo exames oftalmológicos, auditivos, ortopédicos, cardiopáticos e físicos.
- Recursos para aquisição e implantação de um Acelerador Linear para o Centro de Radioterapia da Santa Casa de Araçatuba
- Instalação de Faculdade de Medicina na região
- Aparelhamento dos hospitais regionais
- Instalação de novas unidades do IAMSPE na região
- Ampliação dos atendimentos do helicóptero Águia para socorro de acidentados nas estradas da região.
- Implantação de Residência médica na Santa Casa
- Aquisição de transporte coletivo para transporte na saúde
- Implantação de AME na área de diagnóstico e tratamento.
- Ampliação para o tratamento oncológico
- Construção da Rede Lucy Montoro
- Ampliação do CEAMA – atendimento com ampliação de especialidades
- Alteração de convênios com entidades assistenciais
- Instalação de lactário nos hospitais do estado e conveniados
- Ampliação da capacidade de atendimento do AME Araçatuba
- Efetivação da participação financeira do estado na manutenção do SAMU.





### ***Secretaria da Educação***

- Políticas de municipalização de reformas de escolas estaduais (repasso de recursos para os municípios)
- Construção de escolas de Educação Básica, Fundamental II e de Ensino Médio nos assentamentos rurais - regional
- Implantação de equipes multidisciplinar, com Assistente Social, Psicóloga e Psicopedagoga para atendimento em todas as unidades escolares - regional
- Aumento salarial e a fixação de salário mínimo estadual para profissionais de educação valorizando os educadores – regional
- Instalação de ar condicionado nas escolas estaduais em municípios com temperaturas acima de 30°C no verão – regional
- Instalação de lousas eletrônicas e capacitação dos profissionais – regional
- Escola de Tempo Integral
- Universalização do Ensino Infantil
- Continuação do Programa Creche-escola
- Doação de ônibus com tração para área rural
- Melhoria nos convênios para Merenda Escolar
- Implantação de programas de educação ambiental
- Construção de escola de ensino médio no bairro Águas Claras
- Reivindicações diversas da categoria como: equiparação salarial, conversão do bônus, jornada piso, atendimento médico – IAMSPE, convocação de concursados, vale alimentação, entre outros.

### ***Defensoria Pública***

- Ampliação do número de Defensores Públicos para a Regional de Araçatuba
- Construção de sede da Defensoria Pública - Araçatuba
- Aumento da verba do Tesouro à Defensoria Pública do Estado

### ***Secretaria do Emprego e Relações do Trabalho***

- Implantação de cursos de qualificação profissional para agricultores e produtores.

### ***Secretaria de Esporte, Lazer e Juventude***

- Reforma da pista de atletismo do estádio “Dr. Adhemar de Barros”

### ***Secretaria de Planejamento e Gestão***

- Disponibilização de área para a instalação do Centro de Formação de Condutores na área do antigo CEAGESP – Araçatuba

### ***Secretaria de Turismo***

- Criação de políticas para divulgação e exploração dos recursos turísticos - regional
- Incentivo ao turismo cultural, ecológico e náutico da Hidrovia Tietê-Paraná e nos Parques Hídricos



**Audiência Presencial PPA 2016 - 2019**  
**Votos da Região de Araçatuba**  
**27/05/2015**

Acesso a serviços de saúde de qualidade	62
Educação Básica de qualidade para todos	62
Geração de oportunidades de trabalho, emprego e renda	51
Gestão pública eficiente, transparente e combate à corrupção	60
Melhoria nas estradas e na infraestrutura de transportes e logística	25
Preservação do meio ambiente e sustentabilidade da biodiversidade	36
Proteção contra o crime e a violência e êxito nas investigações	42
Qualificação para o trabalho e educação técnica e tecnológica	28
Acesso ao ensino superior público de qualidade	47
Acesso à moradia digna e melhorias urbanas	25
Melhoria da prestação dos serviços públicos	29
Proteção social e redução da pobreza	31
Acesso à água potável, coleta e tratamento de esgoto	30
Promoção da saúde e da qualidade de vida	34
Acesso a bens e serviços culturais, ao esporte e ao lazer	22
Fomento, geração e difusão da inovação científica e tecnológica	19
Recuperação de dependentes químicos	7
Fortalecimento da competitividade econômica do Estado de São Paulo	8
Sistema prisional seguro e preparação para a reintegração social	8
Expansão e modernização do transporte coletivo nas áreas metropolitanas	7
Equidade e promoção dos direitos humanos	9
Gestão de riscos e resposta a desastres naturais	6
<b>Total de Votos</b>	<b>648</b>





## RA BARRETOS



### **A AUDIÊNCIA**

**Presenças:** 32 pessoas assinaram a lista de presença.

**Perfil dos Presentes:** 02 Prefeitos, 04 municípios representados, Dirigentes Regionais e Técnicos do Estado, Secretários e técnicos Municipais, representantes da comunidade, jornalistas, entre outros.

**Ofícios:** Câmara Municipal de Barretos e Prefeitura Municipal de Barretos.

**Divulgação:** Presença da imprensa local falada, escrita e televisionada

**Duração:** 02h. (10h30min às 12h30min).

### **PRINCIPAIS DEMANDAS**

O Quadro abaixo identifica as principais demandas que foram extraídas do conjunto das solicitações encaminhadas na APP (Audiência Pública Presencial) da região.

- Diversificação e apoio às atividades agropecuárias – Institutos de Pesquisa / CATI
- Melhoria no atendimento de Políticas Públicas para Mulheres
- Continuidade nos programas de recuperação de estradas.



## **A REGIÃO**

### ***Panorama Regional***

*A Região Administrativa - RA de Barretos é composta por 19 municípios<sup>7</sup>, que ocupam 8.298 km<sup>2</sup>, ou 3,3% do território estadual. Uma extensa rede viária serve a RA, possibilitando seu acesso a diferentes regiões do Estado e do país. A principal via de ligação, que se estende no sentido norte-sul e liga a região a Minas Gerais e a Rodovia Washington Luiz, é a Rodovia Brigadeiro Faria Lima (SP-326). Várias outras importantes rodovias são transversais a ela.*

*O avanço do café atingiu a RA, no início do século XX, mas, com a crise do seu setor exportador, intensificar-se-iam a pecuária e o cultivo de algodão e cana-de-açúcar. A ferrovia chegou à Barretos em 1909, redirecionando o crescimento da cidade, com a instalação de entrepostos, depósitos, unidades de beneficiamento de grãos etc., e possibilitando a exportação de seus produtos.*

*Com a tecnificação da produção agrícola, na década de 70, ocorreriam significativas modificações no uso do solo, intensificando-se a utilização de mão de obra volante e transferindo-se o trabalhador rural para os núcleos urbanos. O vigor das transformações modernizantes na agricultura daria impulso à agroindústria regional, especialmente aos frigoríficos e às indústrias de suco de laranja e óleos vegetais.*

*As atividades comerciais e de prestação de serviços do município de Barretos possuem abrangência regional. Os municípios da RA, na sua maioria, são de pequeno porte e fornecem matéria-prima para a agroindústria dos municípios maiores e mais ricos do seu entorno.*

*Atualmente, a região é bastante conhecida pela Festa do Peão Boiadeiro, realizada anualmente no município de Barretos, que dinamiza sua economia e faz crescer os setores ligados ao turismo e à produção de artigos country, com efeitos multiplicadores na geração de emprego e renda.*

---

<sup>7</sup> Os 19 municípios da região são: Altair, Barretos, Bebedouro, Cajobi, Colina, Colômbia, Embaúba, Guaíra, Guaraci, Jaborandi, Monte Azul Paulista, Olímpia, Pirangi, Severínia, Taiapu, Taiúva, Terra Roxa, Viradouro e Vista Alegre do Alto.



## **Panorama Econômico**

*A agropecuária é o setor mais destacado da economia da RA, fortemente encadeada com a produção agroindustrial, onde sobressaem às culturas de cana-de-açúcar, laranja, milho, soja. São importantes também o sorgo, a seringueira e o feijão.*

*A cana-de-açúcar vem ganhando espaço, nos últimos anos, em detrimento das pastagens e tem obtido ganhos de produtividade com a mecanização da colheita que, se por um lado torna ocioso um expressivo contingente de mão de obra, por outro, gera ganhos ambientais. A pecuária regional possui vantagens comparativas, pela existência de mão de obra especializada e disponibilidade de serviços de suporte.*

*Sua estrutura industrial tem como principal ramo o da produção de alimentos e bebidas, direcionada para o processamento dos produtos agropecuários regionais, com marcante perfil exportador. As agroindústrias concentram-se, principalmente, nos municípios de Bebedouro, Guaíra, Olímpia, Barretos e Colina e sua produção vincula-se aos cítricos, curtume, carne, látex e peixe, entre outros.*

*Barretos constituiu a maior concentração de abatedouros, destacam-se os frigoríficos, onde são produzidas conservas de carne e carne congelada, tanto para o mercado interno quanto para o de exportação. A modernização recente dos setores agropecuário e industrial tem viabilizado a expansão do setor de serviços, conjugada, especialmente, à agroindústria.*

*O turismo tem sido importante atividade econômica, principalmente no município de Barretos, em função da grande tradição de rodeios, exposições e festas rurais, herdada do período em que a criação de gado era sua principal atividade econômica. A Festa do Peão permitiu o surgimento de grande número de pequenas e médias empresas, produtoras de artigos country, e fomentou a geração de empregos no segmento de serviços, voltados ao turismo.*

*No comércio, o município de Barretos constitui-se um polo regional. O setor atacadista tende a crescer mais do que o varejista, indicando que o município pode estar se consolidando como polo de distribuição.*



## **Audiências Públicas da LOA/2016**

### **Região de Barretos**

### **10/06/2015**

Na sequência apresenta-se a relação completa das demandas, que ao término da audiência presencial foram reunidas, consolidadas e encaminhadas às Secretarias do governo estadual, para consideração e análise de viabilidade de enquadramento em seus programas.

#### ***Secretaria de Agricultura e Abastecimento***

- Diversificação e apoio às atividades econômicas, especialmente na agropecuária, com ênfase nos agronegócios – regional
- Reposição do quadro funcional - Institutos de Pesquisas, CATI
- Melhor divulgação das pesquisas
- Maior incentivo à agricultura

#### ***Secretaria de Turismo***

- Criação de uma Agenda de Desenvolvimento voltado ao turismo ecológico, rural, cultural, de lazer e de eventos – regional
- Apoio e incentivo ao turismo – Guaíra

#### ***Secretaria de Desenvolvimento Econômico, Ciência, Tecnologia e Inovação***

- Ampliação da infraestrutura dos Distritos Industriais - Barretos –regional
- Criação de Programa de Capacitação Profissional para o Empreendedorismo – Pequenas empresas
- Construção de FATEC em Bebedouro
- Recursos para custeio – ETEC de Guaíra
- Ampliação da ETEC de Barretos com a construção de Refeitório , Biblioteca e 04 salas de aula

#### ***Casa Civil***

- Formação de Consórcio de Municípios – Fórum de Desenvolvimento - regional
- Desenvolvimento urbano - pavimentação asfáltica e recapeamento de vias públicas – Bebedouro

#### ***Secretaria de Logística e Transportes***

- Construção / Reforma das pontes entre Jaborandi e Morro Agudo e entre Colômbia (SP) e Planura (MG)
- Duplicação da Rodovia Faria Lima sob a Ponte do Rio Grande, entre Barretos e Minas Gerais – 40 km
- Duplicação da Rodovia Armando Sales de Oliveira – trecho está paralisado
- Pavimentação da vicinal Guerino Talarico, ligando Guaíra ao bairro rural São Jose dos Albertópolis (Guarita) e o Rio Grande, bem como a liberação de tráfego de veículos pela Barragem da Usina Hidroelétrica de Porto Colômbia (FURNAS).



### ***Secretaria de Meio Ambiente***

- Apoio ao programa de tratamento de resíduos sólidos – regional

### ***Secretaria da Habitação***

- Ampliação de unidades habitacionais na região
- Construção de unidades habitacionais - Guaíra
- Implantação de infraestrutura em conjuntos habitacionais – Bebedouro - regional
- Adoção de construções térreas para unidades habitacionais de baixa renda – regional

### ***Secretaria da Saúde***

- Aumento da capacidade de atendimento dos hospitais da região
- Ampliação dos recursos para as Santas Casas nos pequenos municípios

### ***Secretaria de Desenvolvimento Social***

- Fortalecimento de programas sociais de combate ao alcoolismo e drogas
- Recursos para manutenção do Centro de Proteção Social
- Construção de Casa Abrigo para Mulheres Vítima de Violência
- Passar o status de Coordenadoria para o de Secretaria Estadual de Políticas Públicas para Mulheres

### ***Secretaria da Segurança Pública***

- Construção da Central de Polícia Judiciária no local da antiga Cadeia Pública - Barretos
- Melhoria do policiamento nas fronteiras estaduais – (Fazenda / Segurança / Agricultura) - regional
- Aumento de efetivo – Policia Civil - Barretos
- Monitoramento (estudo) área rural devido ao alto índice de roubos de máquinas e equipamentos agrícolas - facilidade de travessia para Minas Gerais

### ***Secretaria da Educação***

- Atendimento cooperado para programas da merenda / transporte escolar rural / segurança / saúde
- Mais incentivo a Educação

### ***Secretaria da Fazenda***

- Criação de Zona de Incentivos Fiscais
- Compensação Financeira – incentivos fiscais – Escambo: (Barretos – Manaus)

### ***Secretaria do Emprego e Relações do Trabalho***

- Desburocratização para financiamento – Banco do Povo





**Audiência Presencial PPA 2016 - 2019**  
**Votos da Região de Barretos**  
**10/06/2015**

Acesso a serviços de saúde de qualidade	18
Educação Básica de qualidade para todos	19
Geração de oportunidades de trabalho, emprego e renda	18
Gestão pública eficiente, transparente e combate à corrupção	11
Melhoria nas estradas e na infraestrutura de transportes e logística	6
Preservação do meio ambiente e sustentabilidade da biodiversidade	12
Proteção contra o crime e a violência e êxito nas investigações	9
Qualificação para o trabalho e educação técnica e tecnológica	13
Acesso ao ensino superior público de qualidade	6
Acesso à moradia digna e melhorias urbanas	16
Melhoria da prestação dos serviços públicos	6
Proteção social e redução da pobreza	14
Acesso à água potável, coleta e tratamento de esgoto	7
Promoção da saúde e da qualidade de vida	12
Acesso a bens e serviços culturais, ao esporte e ao lazer	8
Fomento, geração e difusão da inovação científica e tecnológica	9
Recuperação de dependentes químicos	7
Fortalecimento da competitividade econômica do Estado de São Paulo	4
Sistema prisional seguro e preparação para a reintegração social	2
Expansão e modernização do transporte coletivo nas áreas metropolitanas	1
Equidade e promoção dos direitos humanos	2
Gestão de riscos e resposta a desastres naturais	0
<b>Total de Votos</b>	<b>200</b>





## RA BAURU



### **A AUDIÊNCIA**

**Presenças:** 57 pessoas assinaram a lista de presença.

**Perfil dos Presentes:** 02 Prefeitos, 11 municípios representados, Dirigentes Regionais e Técnicos do Estado, Secretários e técnicos Municipais, assessores de deputado, representantes da comunidade, jornalistas, entre outros.

**Ofícios:** Prefeitura Municipal de Itapuú, Prefeitura da Estância Turística de Barra Bonita e do Deputado Pedro Tobias.

**Divulgação:** Presença da imprensa local falada, escrita e televisionada

**Duração:** 02h. (10h30min às 12h30min).

### **PRINCIPAIS DEMANDAS**

O Quadro abaixo identifica as principais demandas que foram extraídas do conjunto das solicitações encaminhadas na APP (Audiência Pública Presencial) da região.

- Implantação da Faculdade de Medicina
- Recursos de custeio para unidades hospitalares.
- Expansão das redes de saneamento básico.



## **A REGIÃO**

### ***Panorama Regional***

*A Região Administrativa - RA de Bauru é composta por 39 municípios<sup>8</sup> e ocupa 16.105 km<sup>2</sup> ou 6,5% do total do território do Estado. O transporte ferroviário é tradição regional e uma das alavancas do desenvolvimento. Em sua direção oeste, permite o acesso à Bolívia, ao Paraguai e ao norte da Argentina e, a leste, aos portos de Santos e de Paranaguá.*

*A malha rodoviária é importante na logística regional, viabilizando acesso a todo território paulista. A partir da Rodovia Castello Branco, o principal acesso é proporcionado pela Rodovia Marechal Rondon (SP-300), que corta a região no sentido leste-oeste, passando por Bauru. Com o aeroporto de Bauru e a Hidrovia Tietê-Paraná, essas malhas formam o principal sistema viário regional.*

*O movimento de assentamento populacional regional ocorreu mais acentuadamente nas proximidades do traçado das ferrovias, principalmente em Bauru, Jaú e Lins. As taxas de urbanização cresceram com os movimentos populacionais provocados pela expansão da pecuária e pela modernização das relações de trabalho na agricultura, que produziram trabalhadores volantes ocupados nas atividades agrárias, mas residentes em núcleos urbanos.*

*A RA apresenta elevada dispersão, em termos de características sociais de seus habitantes. Nas Regiões de Governo - RG de Bauru e Lins, mais a oeste, excetuando-se Agudos e Bauru, muitos dos municípios podem ser classificados como rurais pobres, o que se traduz em renda média da população abaixo da média do Estado, baixa densidade demográfica e estagnação de oportunidades no mercado de trabalho. Já, na RG de Jaú, a maior parte dos municípios possui população com baixa porcentagem de pobres e com acesso razoável a bens e à educação básica.*

---

<sup>8</sup> Os 39 municípios que compõem a região de Bauru são: Agudos, Arealva, Avaí, Balbinos, Bariri, Barra Bonita, Bauru, Bocaina, Boracéia, Borebi, Cabrália Paulista, Cafelândia, Dois Córregos, Duartina, Getulina, Guaiçara, Guaimbê, Guarantã, Iacanga, Igarapu do Tietê, Itaju, Itapuí, Jaú, Lençóis Paulista, Lins, Lucianópolis, Macatuba, Mineiros do Tietê, Paulistânia, Pederneiras, Pirajuí, Piratininga, Pongaí, Presidente Alves, Promissão, Reginópolis, Sabino, Ubrajara e Uru.



## **Panorama Econômico**

*A agropecuária é a base econômica da RA de Bauru. A produção de cana-de-açúcar, sua principal lavoura, tem passado por um processo de mecanização da colheita, o que resulta em desemprego de trabalhadores rurais. Outras culturas como café, abacaxi e fruticultura também estão presentes no panorama econômico do setor primário regional.*

*O município de Bauru é centro de comercialização de animais (bovinos, equinos e suínos), refletindo o peso da pecuária na atividade econômica regional. É expressiva, também, a participação da avicultura de corte e de postura, na região, e frigoríficos, em Lins, Lençóis Paulista e Bauru.*

*Desde o início, a indústria regional esteve calcada em atividades de beneficiamento agrícola ou na produção de bens finais demandados pelo processo de urbanização. Nela, prevalecem os ramos de produção de bens de consumo não duráveis, vinculados, principalmente, à indústria de produtos alimentícios de origem agrícola e animal e de bebidas, líquidos alcoólicos/vinagre, com destaque para os gêneros sucroalcooleiros e de óleos vegetais.*

*Jaú, conhecida como a "Capital do Calçado Feminino", tem como suas principais atividades a indústria calçadista e a agroindústria canavieira. Embora existam na cidade outras atividades ligadas às indústrias têxtil, alimentícia, de vestuário, de artefatos de tecidos, química, de mobiliário e metalúrgica, sua estrutura industrial é marcada pela fabricação de calçados, couros, peles e similares.*

*Em Bauru, desenvolveram-se várias atividades terciárias de apoio à produção e à circulação de mercadorias e de pessoas, como armazéns, depósitos, hotéis, estabelecimentos comerciais e serviços financeiros, administrativos, pessoais e sociais. Outros subcentros regionais, como Lins, Pederneiras e Lençóis Paulista apresentam grande potencialidade no setor terciário.*

*Duas universidades estaduais (USP e UNESP), entidades de ensino superior particulares e diversas escolas profissionalizantes estão localizadas em Bauru. A estrutura ambulatorial e hospitalar do município coloca a sede regional na categoria de centro hospitalar e universitário. Além da Faculdade de Odontologia, na cidade, encontram-se o Hospital de Pesquisa e Reabilitação de Lesões Labiopalatais e o Instituto Lauro de Souza Lima, de referência nacional na área de Dermatologia.*

*A Hidrovia Tietê-Paraná imprime importante potencial às atividades turísticas, com sua extensão de rios em corrente livre, paisagens naturais, praias, camping e pesca e recursos energéticos. O turismo de lazer e cultural é possibilitado, ainda, pela riqueza arquitetônica de edificações erguidas no auge do período cafeeiro, complementado pelo turismo de negócios, em Lins e Bauru.*



## **Audiências Públicas da LOA/2016**

**Região de Bauru**

**02/06/2015**

Na sequência apresenta-se a relação completa das demandas, que ao término da audiência presencial foram reunidas, consolidadas e encaminhadas às Secretarias do governo estadual, para consideração e análise de viabilidade de enquadramento em seus programas.

### ***Secretaria de Agricultura e Abastecimento***

- Melhoria na infraestrutura dos prédios – custeio / contratação de pessoal de apoio – APTA - Barra Bonita
- Aumentar o número de famílias atendidas pelo Programa Viva Leite – Itapuá

### ***Secretaria de Desenvolvimento Econômico, Ciência, Tecnologia e Inovação***

- Implantação da Faculdade de Medicina – Bauru
- Construção de Parque Tecnológico – Bauru
- Construção e Ampliação de ETECs e FATECs – Regional Bauru
- Instalação de Distritos Industriais e Feiras de Negócios
- Infraestrutura para os Distritos Industriais
- Manutenção das indústrias
- Instalação de novos cursos técnicos e tecnológicos – regional

### ***Secretaria de Turismo***

- Apoio ao turismo regional às margens do Rio Tietê
- Incentivo ao Polo turístico de Arealva

### ***Tribunal de Justiça***

- Construção de Fórum – Bauru

### ***Secretaria de Governo / Casa Civil***

- Reorganização Territorial de todas as Secretarias – divisão administrativa e gestão setorial fossem as mesmas

### ***Secretaria de Saneamento e Recursos Hídricos***

- Expansão das redes de saneamento básico
- Aumento de equipamentos para fiscalização dos municípios – CETESB (Bauru joga dejetos em Arealva)
- Construção de Estação de Tratamento de Esgoto – Arealva



### ***Secretaria de Meio Ambiente***

- Expansão do tratamento dos resíduos sólidos

### ***Secretaria de Logística e Transportes***

- Recuperação e Pavimentação de Vicinais – Regional Bauru
- Duplicação da Rodovia João Melão – SP 255 trecho entre a Rodovia Marechal Rondon (SP 300) - São Manoel – até a Rodovia Castelo Branco (SP 280) – Avaré
- Melhoria nos serviços de travessia com balsa entre Itapuí e Boracéia
- Melhorias no sistema de transporte hidroviário no Rio Tietê – Regional Bauru
- Construção de Anel Viário – Lins
- Implantar o Programa de Pontes Rurais e Melhor Caminho – Itapuí

### ***Secretaria da Educação***

- Implantação de sistemas de ensino tecnológico nas escolas estaduais – Regional Bauru
- Construção de Escolas Ensino Fundamental e Médio – Jardim Tangaras / Vila São Paulo / Vila Nova Esperança / Jardim Nicéia – Bauru
- Melhorias no transporte e Merenda Escolar – Regional Bauru
- Reforma e ampliação de escolas – manutenção das estruturas físicas / acessibilidade aos prédios
- Valorização dos professores – formação continuada

### ***Secretaria do Emprego e Relações do Trabalho***

- Reimplantar o Programa Frente de Trabalho (geração de renda)

### ***Secretaria de Desenvolvimento Social***

- Construção de Centros de Convivência do Idoso – regional Bauru
- Reimplantar o Programa Frente de Trabalho (Inclusão Social)

### ***Secretaria da Saúde***

- Implantação da Faculdade de Medicina – Bauru
- Aumento de leitos hospitalares – Regional Bauru
- Reforma do Prédio do Centro de Atenção Integral à Saúde (CAIS) - Clemente Ferreira – Lins
- Consignação de recursos de custeio para Santas Casas e hospitais beneficentes
- Destinação de recursos para custeio para o Hospital Amaral Carvalho – Jaú
- Recursos para Custeio para o Hospital Thereza Perlatti – Jaú



- Recurso de custeio para o Hospital de Anomalias Craniofacial /USP – Centrinho - Bauru
- Instalação de Centro de Tratamento para Dependentes Químicos – Bauru
- Viabilizar e repasse de custeio para as ações judiciais do SUS – judicialização
- Contribuição de contrapartida de 2% para o IAMSPE
- Aumento do valor repasse do SUS

### ***Secretaria da Segurança Pública***

- Reposição de efetivo para as Polícias Civil e Militar
- Aumento de efetivo, efetivo administrativo –Polícia Militar – Regional e Itapuí
- Instalação de vídeo- monitoramento
- Construção da 4ª Cia do 4º Batalhão no Bairro Mary Dota – Bauru
- Construção do 3º Pelotão da 4ª Cia do 9º Batalhão – Alvarez de Carvalho
- Implantação da Escola de Formação de Soldados da Polícia Militar nas dependências do Seminário Santo Antônio - Agudos





**Audiência Presencial PPA 2016 - 2019**  
**Votos da Região de Bauru**  
**02/06/2015**

Acesso a serviços de saúde de qualidade	26
Educação Básica de qualidade para todos	23
Geração de oportunidades de trabalho, emprego e renda	19
Gestão pública eficiente, transparente e combate à corrupção	24
Melhoria nas estradas e na infraestrutura de transportes e logística	7
Preservação do meio ambiente e sustentabilidade da biodiversidade	11
Proteção contra o crime e a violência e êxito nas investigações	14
Qualificação para o trabalho e educação técnica e tecnológica	23
Acesso ao ensino superior público de qualidade	9
Acesso à moradia digna e melhorias urbanas	13
Melhoria da prestação dos serviços públicos	10
Proteção social e redução da pobreza	13
Acesso à água potável, coleta e tratamento de esgoto	14
Promoção da saúde e da qualidade de vida	17
Acesso a bens e serviços culturais, ao esporte e ao lazer	4
Fomento, geração e difusão da inovação científica e tecnológica	10
Recuperação de dependentes químicos	8
Fortalecimento da competitividade econômica do Estado de São Paulo	10
Sistema prisional seguro e preparação para a reintegração social	7
Expansão e modernização do transporte coletivo nas áreas metropolitanas	1
Equidade e promoção dos direitos humanos	1
Gestão de riscos e resposta a desastres naturais	0
<b>Total de Votos</b>	<b>264</b>







## **A AUDIÊNCIA**

**Presenças:** 137 pessoas assinaram a lista de presença.

**Perfil dos Presentes:** 14 Prefeitos, 02 Vice- prefeitos, 11 municípios representados, Dirigentes Regionais e Técnicos do Estado, Secretários e técnicos Municipais, assessores de deputado, representantes da comunidade, jornalistas, entre outros.

**Ofícios:** Câmara Municipal de Nova Odessa, Cidadão Engenheiro Agrônomo Prefeituras Municipais de Espírito Santo do Pinhal, Caconde, Divinolândia, Limeira, Águas de Lindóia, Amparo, Conchal, Iracemápolis, Ipeúna, Campo Limpo Paulista, Itupeva, Tapiratiba, Atibaia, Bom Jesus dos Perdões, Pinhalzinho, Mogi Mirim, Itobi, Tuiuti, Piracaia, Santa Gertrudes, Charqueada, Cordeirópolis, Casa Branca, Louveira, Jundiá, Saltinho, Rio das Pedras, Corumbataí, Monte Alegre do Sul e São Sebastião da Gramma.

**Divulgação:** Presença da imprensa local.

**Duração:** 02h. (10h30min às 12h30min).

## **PRINCIPAIS DEMANDAS**

O Quadro abaixo identifica as principais demandas que foram extraídas do conjunto das solicitações encaminhadas na APP (Audiência Pública Presencial) da região.

- Desenvolvimento urbano – obras de infraestrutura municipal.
- Obras de Infraestrutura Rodoviária (pavimentação, recuperação, duplicação...)
- Tratamento de Esgoto e Infraestrutura Sanitária Regional.



## **AS REGIÕES ADMINISTRATIVA E METROPOLITANA DE CAMPINAS**

### ***Panorama Regional***

*A Região Administrativa-RA de Campinas (Metropolitana de Campinas, Aglomerados Urbanos de Piracicaba e Jundiaí) é formada por 90 municípios<sup>9</sup>, dos quais 20 compõem a Região Metropolitana de Campinas, 07 o Aglomerado Urbano de Jundiaí e 24 o Aglomerado Urbano de Piracicaba. A RA ocupa uma área de 27.079 km<sup>2</sup>, que representam 10,9% do total do território do Estado.*

*Uma especificidade de Campinas – sua função de centralidade em relação às expressivas parcelas do território estadual – condicionou seu crescimento. A cidade e região beneficiaram-se do impulso comercial e de serviços decorrentes da ocupação territorial do Oeste, estão estrategicamente próximas da Capital e do Porto de Santos e constituem-se importante entroncamento rodoferroviário. Além da centralidade, já mencionada, o grau mais avançado de diversificação de sua base produtiva, apresentando relações intersetoriais e inter-regionais dinâmicas, e a posição da cidade como interface entre a Capital e o interior, no processo de desenvolvimento econômico paulista, são duas características que sempre distinguiram Campinas das demais regiões do Estado.*

*O fluxo de transporte rodoviário regional é suprido por excelente malha rodoviária, onde têm destaque as Rodovias Anhanguera e Bandeirantes, que fazem a ligação com a cidade de São Paulo e o interior do Estado até o limite com Minas Gerais; a Rodovia Dom Pedro I, que liga Campinas às Rodovias Presidente Dutra e Fernão Dias; a Rodovia Adhemar de Barros, que liga a região ao sul de Minas Gerais; e a Rodovia Santos Dumont, que dá acesso à Rodovia Castello Branco e à região de Sorocaba.*

*A infraestrutura de transportes regional inclui, também, a ferrovia e a Companhia Paulista de Trens Metropolitanos, a Hidrovia Tietê-Paraná – que tem sua porta de entrada no município de Piracicaba – e inúmeras estradas vicinais. Além de vários aeroportos regionais, a região abriga o Aeroporto Internacional de Viracopos, o segundo maior do Brasil, segundo a Infraero, com as ampliações que estão sendo realizadas, deverá se tornar o mais importante sistema aeroportuário do país e o principal ponto de conexão das rotas para a América do Sul.*

<sup>9</sup> Os 90 municípios da RA de Campinas são: Aguaí, Águas da Prata, Águas de Lindóia, Águas de São Pedro, Americana, Amparo, Analândia, Araras, Artur Nogueira, Atibaia, Bom Jesus dos Perdões, Bragança Paulista, Brotas, Cabreúva, Caconde, Campinas, Campo Limpo Paulista, Capivari, Casa Branca, Charqueada, Conchal, Cordeirópolis, Corumbataí, Cosmópolis, Divinolândia, Elias Fausto, Engenheiro Coelho, Espírito Santo do Pinhal, Estiva Gerbi, Holambra, Hortolândia, Indaiatuba, Ipeúna, Iracemápolis, Itapira, Itatiba, Itirapina, Itobi, Itupeva, Jaguariúna, Jarinu, Joanópolis, Jundiaí, Leme, Limeira, Lindóia, Louveira, Mococa, Mogi Guaçu, Moji Mirim, Mombuca, Monte Alegre do Sul, Monte Mor, Morungaba, Nazaré Paulista, Nova Odessa, Paulínia, Pedra Bela, Pedreira, Pinhalzinho, Piracaia, Piracicaba, Pirassununga, Rafard, Rio Claro, Rio das Pedras, Saltinho, Santa Bárbara d'Oeste, Santa Cruz da Conceição, Santa Cruz das Palmeiras, Santa Gertrudes, Santa Maria da Serra, Santo Antonio de Posse, Santo Antonio do Jardim, São João da Boa Vista, São José do Rio Pardo, São Pedro, São Sebastião da Gramma, Serra Negra, Socorro, Sumaré, Tambaú, Tapiratiba, Torrinha, Tuiuti, Valinhos, Vargem, Vargem Grande do Sul, Várzea Paulista e Vinhedo.



*Um ramificado sistema viário serve a região, permitindo uma eficiente integração do mercado de trabalho e facilitando os deslocamentos entre residência, local de trabalho ou centros de compras. De certo modo, vem se consolidando uma tendência de maior crescimento industrial dos municípios pequenos e médios e maior especialização de Campinas no atendimento de demandas regionais nas atividades comerciais, de abastecimento e de serviços especializados.*

### **Panorama Econômico**

*A estrutura produtiva regional é bastante complexa. A RA de Campinas se caracteriza por uma agricultura moderna e diversificada, pelo mais expressivo parque industrial do interior do Estado de São Paulo e por um setor de serviços moderno, sofisticado e de alta tecnologia.*

*A citricultura tem grande participação na agricultura regional. Além da produção de suco concentrado e congelado, a região é tradicional na produção de mudas e na comercialização de frutas in natura. A região lidera a produção nacional de flores, parte da qual é exportada para diversos países do mundo. Há, na RA, uma produção significativa de frutas, que formam o Polo Turístico do Circuito das Frutas, cuja comercialização e degustação têm impulsionado não só o agronegócio, mas também o turismo da região. O café, também, tem destaque e seu cultivo está entre os mais tradicionais do Estado.*

*A agricultura apresenta grande articulação com a indústria, formando complexos agroindustriais, com elevada participação de produtos exportáveis ou destinados ao mercado urbano de maior poder aquisitivo. A cana-de-açúcar é a cultura predominante e as usinas de açúcar e álcool têm feito investimentos importantes, nos últimos anos, na modernização de seus equipamentos.*

*Campinas é a região mais industrializada do interior do Estado, a segunda em valor de produção industrial do país, atrás apenas da Região Metropolitana de São Paulo. A função industrial regional tem se caracterizado por abrigar setores modernos e plantas industriais articuladas em grandes e complexas cadeias produtivas. A diversificação e o peso da estrutura industrial da RA são marcantes, podendo-se destacar, o Polo Petroquímico de Paulínia, composto pela Replan, e por outras empresas do setor químico e petroquímico; o parque têxtil de Americana, papel e celulose, e o polo de alta tecnologia, formado por empresas ligadas à nova tecnologia de informação.*

*Assim, uma de suas divisões mais representativas é a de alimentos e bebidas. No segmento de produtos de bens intermediários, destacam-se a indústria química e as divisões de papel e celulose, borracha e plástico, farmacêutico e mineral não-metálicos e, no segmento de bens de capital, é importante a presença do ramo metalmeccânico e de suas divisões de máquinas e equipamentos e de automóveis.*



*A região abriga um dos mais importantes sistemas científicos e tecnológicos do país composto pela Universidade Estadual de Campinas-Unicamp, a Pontifícia Universidade Católica de Campinas-Puccamp, entre outros. A região possui a maior concentração de instituições de pesquisa e desenvolvimento do interior brasileiro, com a presença do Centro de Pesquisa e Desenvolvimento-CPqD da Telebrás, da Fundação Centro Tecnológico para a Informática-CTI, da Companhia de Desenvolvimento Tecnológico-Codetec, do Instituto Agrônomo de Campinas-IAC, do Instituto Tecnológico de Alimentos-Ital e do Laboratório Nacional de Luz Síncrotron-LNLS.*

*O dinamismo regional assegura ao município-sede de Campinas escala para desenvolver um conjunto de atividades tradicionalmente encontrado apenas nas grandes capitais do país. Seu setor terciário dispõe de desenvolvido segmento de serviços de apoio à população, destacando-se os complexos universitário, cultural e hospitalar; grandes redes educacionais, bancária, imobiliária e de transportes; comércio de grande porte ou especializado; rede de alojamento e alimentação; e serviços pessoais diferenciados.*

*A oferta de serviços de saúde na região extravasa seus limites geográficos. Em Campinas, destacam-se o Hospital das Clínicas da Unicamp, centro de referência e excelência, que presta assistência médico-hospitalar em escala regional e nacional; o Hospital da PUC-Campinas; o Centro de Atendimento Integral à Mulher-CAISM, referência nacional no atendimento da saúde da mulher, o Gastrocentro e o Hemocentro da Unicamp; e o Centro Infantil de Investigações Hematológicas Dr. Domingos Boldrini, referência mundial na área de pesquisa e tratamento de câncer infantil.*



## **Audiências Públicas da LOA/2016**

### **RA Campinas**

### **12/06/2015**

Na sequência apresenta-se a relação completa das demandas, que ao término da audiência presencial foram reunidas, consolidadas e encaminhadas às Secretarias do governo estadual, para consideração e análise de viabilidade de enquadramento em seus programas.

#### ***Secretaria de Agricultura e Abastecimento***

- Aumento de recursos para pesquisas agrícolas – ITAL – APTA
- Aumento de recursos para o Programa 1301, por meio da Ação 1380
- Revitalização dos Institutos de Pesquisas
- Aumento de recursos para CATI – prioridades para agricultura
- Fortalecimento de ações voltadas ao jovem – para que ele permaneça no campo
- Criação de Programas para ampliar a aquisição de alimentos (compra) da agroindústria familiar
- Fortalecimento da agroindústria familiar
- Aquisição de maquinário agrícola - Mococa

#### ***Secretaria de Desenvolvimento Econômico, Ciência, Tecnologia e Inovação***

- Construção de FATEC - Atibaia
- Infraestrutura básica para o Distrito Industrial – Tapiratiba
- Recursos para redimensionamento e implementação estrutural do Distrito Industrial I e II – Casa Branca

#### ***Secretaria de Turismo***

- Empreendimentos de infraestrutura Turística – Tuiuti

#### ***Secretaria de Justiça e Defesa da Cidadania***

- ITESP – Recursos para os Programas Minha Terra e PPAIS – Assistência Técnica – Programa 1731

#### ***Secretaria de Energia***

- Expansão de iluminação pública – Piracaia

#### ***Casa Civil***

- Criação de Programa de investimento para municípios com menos de 50 mil habitantes
- Desenvolvimento urbano – pavimentação asfáltica – Pinhalzinho
- Desenvolvimento urbano – construção de rotatória – Bom Jesus dos Perdões km 64 + 200 – Pista Sul – SP 065 – Bairro Jardim Santa Maria





- Desenvolvimento urbano – pavimentação até a Rua da Indústria – marginal km 65 - Bom Jesus dos Perdões
- Desenvolvimento urbano – pavimentação e drenagem da duplicação da Av. Alfried Krupp – Campo Limpo Paulista
- Desenvolvimento urbano – pavimentação da Avenida que dá acesso ao Distrito Industrial II - Ipeúna
- Desenvolvimento urbano – obras de infraestrutura na Avenida Ary Leme de Andrade, ligando a Praça Moacyr Silva Bueno até o Parque Ecológico Henrique Barbeta “Salto do Nhô To” - Ipeúna
- Desenvolvimento urbano – recapeamento asfáltico em diversas vias públicas – Conchal
- Desenvolvimento urbano – diversas obras de infraestrutura urbana (guias, sarjetas, galerias de águas pluviais, rede de coleta de esgoto) – Conchal
- Desenvolvimento urbano – aquisição de pá carregadeira e caminhão pipa – Águas de Lindoia
- Desenvolvimento urbano – revitalização da Avenida Costa e Silva - Limeira
- Desenvolvimento urbano – recapeamento de vias públicas - Limeira
- Desenvolvimento urbano – duplicação do Viaduto Paulo Natal - Limeira
- Desenvolvimento urbano – reforma de praças e jardins – Divinolândia
- Desenvolvimento urbano – pavimentação de vicinais e estradas rurais – Atibaia
- Desenvolvimento urbano – construção de Parque de Exposições – São Sebastião da Gramma
- Desenvolvimento urbano – pavimentação e recapeamento em vias públicas – Monte Alegre do Sul
- Desenvolvimento urbano – aquisição de caminhão com carroceria tipo gaiola (destinado à coleta de material reciclável) – Monte Alegre do Sul
- Desenvolvimento urbano – infraestrutura urbana e sinalização – Rio das Pedras
- Desenvolvimento urbano – obras de infraestrutura as margens do Ribeirão Tijuco Preto – Rio das Pedras
- Desenvolvimento urbano – infraestrutura urbana – obras de asfalto, recape de vias, galerias de águas pluviais e aquisição de equipamentos - Saltinho
- Desenvolvimento urbano – drenagem e infraestrutura da Avenida União dos Ferroviários, que liga Jundiá a Várzea Paulista
- Desenvolvimento urbano – obras de infraestrutura e asfaltamento nas vias públicas – Casa Branca
- Desenvolvimento urbano – infraestrutura urbana (pavimentação, recapeamento, reformas e construção de equipamentos públicos) - Charqueada
- Desenvolvimento urbano – recapeamento asfáltico nas vias públicas – Santa Gertrudes
- Desenvolvimento urbano – obras de infraestrutura urbana – Piracaia
- Desenvolvimento urbano – recapeamento asfáltico em diversas ruas – Itobi
- Desenvolvimento urbano – obras de infraestrutura da Av. Ary Leme de Andrade, ligando a Praça Moacyr Silva Bueno até o Parque Ecológico Henrique Barbeta (Salto do Nhô To) – Ipeúna
- Desenvolvimento urbano – pavimentação da Rua Elder Urbano no Jardim Nova Itobi – Itobi



- Desenvolvimento urbano – implantação asfáltica no Distrito Industrial – Caconde
- Desenvolvimento urbano – infraestrutura urbana (pavimentação, recapeamento, muros de arrimo, calçadas) - Caconde
- Desenvolvimento urbano – aquisição de caminhão compactador para coleta seletiva de lixo – Corumbataí
- Desenvolvimento urbano – Sinalização de Orientação e Toponímica e Sinalização Vertical e Horizontal – Corumbataí
- Desenvolvimento urbano – Construção de Velório Municipal – Corumbataí
- Desenvolvimento urbano – ampliação da marginal para acesso direto ao Distrito industrial – Bom Jesus dos Perdões
- Desenvolvimento urbano - construção de Cemitério - São Sebastião da Grama
- Desenvolvimento urbano – obras de Infraestrutura – Divinolândia
- Desenvolvimento urbano – obras de Infraestrutura (recapeamento, sarjetões, calçadas, revitalização de avenidas) – Mococa
- Construção de Centro de Múltiplo Uso para instalação da sede da Prefeitura Municipal de Tapiratiba

### ***Secretaria de Logística e Transportes***

- Construção da Ponte sobre o Ribeirão Caxambu, na divisa entre Jundiá e Itupeva
- Duplicação da Rodovia Limeira - Iracemápolis
- Construção de trevo na SP 330 (Rodovia Anhanguera) altura do km 131 (Bairro Jaguari) com acesso à Pista Sul (AUTOBAN) – Limeira
- Construção de alças de acessos ao Jardim do Trevo e Distrito Industrial “Irmãos Del Guerra” – km 199 da Rodovia SP 342 - Espírito Santo do Pinhal
- Construção de pista de aceleração e desaceleração junto ao acesso do Distrito Industrial “Waldemar Pereira” – km 196 Rodovia SP 342 – sentido Mogi Guaçu - Espírito Santo do Pinhal
- Duplicação da Rodovia SP 151 que liga Iracemápolis a Limeira - Iracemápolis
- Reforma e Manutenção da ponte situada na Rodovia Nagib Chaib, entre Mogi Mirim e Mogi Guaçu
- Pavimentação asfáltica nas estradas vicinais MMR 287, MMR 176 e MMR 201 - Mogi Mirim
- Infraestrutura – implantação asfáltica na CAC 040 – acesso a Ponte Nova – Caconde
- Manutenção e conservação das estradas vicinais – Charqueada
- Pavimentação da SP 081, ligando Morungaba – Campinas
- Criação de Programa para estadualizar as estradas vicinais - Morungaba
- Construção de ligação rodoviária as SP127 com a SP 151 (Trevo de Tanquinho, em Piracicaba) - Ipeúna
- Duplicação do trevo rodoviário de acesso ao município (km 71 da Rodovia Anhanguera) – Louveira
- Construção de acesso sobre os trilhos da ferrovia pra interligar o anel viário as Rodovias - Cordeirópolis



- Pavimentação asfáltica de 8 km entre Tuiuti e Pinhalzinho (estrada Municipal Natalin Jardim), acrescidos de 2 km sem pavimentação até o Bairro da Aparecidinha (Pinhalzinho), bem como 4 km até a divisa com o Bairro dos Limas (Monte Alegre do Sul) – Tuiuti
- Pavimentação da SP 095 de Tuiuti até Monte Alegre
- Construção de marginal para desviar o fluxo de caminhões - Pinhalzinho
- Pavimentação de marginais - Avenida Vereador Antônio Carlos de Oliveira, paralela à Rodovia Nagib Chaib – Mogi Mirim
- Obras de infraestrutura viária – interligação do município de Mogi Guaçu com a zona norte de Mogi Mirim
- Melhorias nos acessos e nos sistemas viários das avenidas marginais das estradas que cortam o município – Cordeirópolis
- Transposição da Rodovia Anhanguera – Jundiá
- Construção de anel rodoviário de contorno - Amparo
- Construção de retorno na Rodovia Professor Zeferino, anterior ao acesso da Petrobras – Paulínia
- Retorno do Programa Pró- Vicinais
- Recuperação de estradas rurais – Pinhalzinho e Mococa
- Recuperação da vicinal Nicolau Marotii – Corumbataí
- Revisão de localização de pedágio na Rodovia Washington Luiz entre Rio Claro e Corumbataí - rota de escape

#### ***Secretaria de Meio Ambiente***

- Ajuda técnica para projeto de represamento de água – Corumbataí

#### ***Secretaria de Saneamento e Recursos Hídricos***

- Construção de ETE no Distrito de Barrânia – Caconde
- Melhorias no Sistema de Abastecimento de Água – Caconde
- Recursos para programas de saneamento – regional – Bacia Mogi Guaçu
- Reforma na Estação de Tratamento de Água e na Rede de Distribuição - Tapiratiba
- Tratamento de esgoto e infraestrutura sanitária regional
- Obras contra enchentes – canalização do Córrego dos Cristais e obras complementares – Caconde
- Construção de lago / reservatório de água no Parque dos Jequitibás III – Santa Gertrudes
- Desassoreamento do Rio Atibaia – Atibaia
- Necessidade de recursos e orientações técnicas para construção de Barragem Santa Marina - Cordeirópolis
- Ampliação e reestruturação do sistema de captação e distribuição de água e esgoto sanitário – Saltinho
- Implantação do sistema SABESP no bairro Por do Sol (água portátil e coleta de esgoto) - Mococa



### ***Secretaria de Esporte, Lazer e Juventude***

- Reforma e revitalização do Centro de Lazer do Trabalhador – Iracemápolis
- Construção de mini ginásio no Bairro Parque das Hortênsias – Itupeva
- Construção de vestiário e revitalização do Complexo Esportivo no Bairro Santa Fé – Itupeva
- Construção de Ginásio de Esportes - Louveira

### ***Secretaria de Cultura***

- Construção do Teatro Concha Acústica - Divinolândia
- Reforma do Teatro Municipal Ayrton Sena – Campo Limpo Paulista

### ***Secretaria da Saúde***

- Construção de Hospital Regional – Atibaia
- Aporte para custeio da saúde - regional
- Aquisição de aparelhos e equipamentos para o Hospital de Piracaia (análises clínicas)
- Reforma e ampliação da Santa Casa Anna Cintra - Amparo
- Custeio para exames, médicos, medicamentos e equipamentos para estruturação de centros de saúde UBS's e Umis – Charqueada e Charqueada
- Atraso na entrega de medicamentos - Tuiuti, Mococa e Pinhalzinho
- Criação de Centro de Recuperação para dependentes químicos – jovens e adolescentes – Mococa
- Equipamentos para o Laboratório Municipal – Piracaia

### ***Secretaria da Educação***

- Reforma e ampliação de 4 escolas e 1 creche, – Tuiuti

### ***Secretaria da Segurança Pública***

- Construção de sede do Corpo de Bombeiros – Iracemápolis

### ***Tribunal de Justiça***

- Construção de Fórum – São Sebastião da Gramma



## **Audiências Públicas da LOA/2016**

### **RM Campinas**

### **12/06/2015**

Na sequência apresenta-se a relação completa das demandas, que ao término da audiência presencial foram reunidas, consolidadas e encaminhadas às Secretarias do governo estadual, para consideração e análise de viabilidade de enquadramento em seus programas.

#### ***Secretaria de Logística e Transportes***

- Construção de alça de acesso à Rodovia dos Bandeirantes, ligando a estrada municipal Olindo Biondo, no município de Sumaré
- Desenvolvimento urbano – asfaltamento da Estrada Municipal São Gonçalo, ligando Nova Odessa a Sumaré
- Recapeamento e arborização da Rodovia Rodolfo Kivitz, entre o trecho da rotatória do residencial Klavin e a rotatória que liga esta com a Avenida São Gonçalo – Nova Odessa
- Pavimentação, calçamento e drenagem na estrada Eduardo Karklis – Nova Odessa
- Recapeamento da Rodovia Rodolfo Kivitz – Nova Odessa

#### ***Casa Civil***

- Desenvolvimento urbano – aquisição de equipamentos para obras e urbanismo (pás-carregadeiras, caminhões basculantes, tratores de esteira, retroescavadeiras) – Nova Odessa
- Desenvolvimento Urbano – asfaltamento da Estrada Municipal Eduardo Karklis – Nova Odessa
- Desenvolvimento urbano – recapeamento em vias públicas dos bairros jardim Planalto, Parque Fabrício, Jardim Europa e Residencial Mathilde Berzin – Nova Odessa
- Desenvolvimento urbano – projetos de rearborização – Nova Odessa
- Desenvolvimento urbano – reforma da Praça João Mezavila, no Residencial Mathilde Berzin – Nova Odessa
- Desenvolvimento urbano – construção de avenida às margens do Ribeirão Quilombo – Nova Odessa
- Desenvolvimento urbano – pavimentação, calçamento e drenagem – Av. Brasil – Nova Odessa
- Desenvolvimento urbano – construção do Velório Municipal – Nova Odessa
- Desenvolvimento urbano – pavimentação e alargamento da Av. São Gonçalo – Nova Odessa

#### ***Secretaria de Saneamento e Recursos Hídricos***

- Obras contra enchentes e de drenagem urbana – Nova Odessa



### ***Secretaria da Saúde***

- Reforma e ampliação do Hospital e Maternidade Municipal Dr. Acílio Carreon Garcia e implantação de Unidade de Tratamento Intensivo– Nova Odessa
- Construção de um Hospital Metropolitano na região com unidade de tratamento intensivo - Nova Odessa

### ***Secretaria de Cultura***

- Construção de sede para abrigar o Projeto Guri – Nova Odessa

### ***Secretaria de Esporte, Lazer e Juventude***

- Construção de campo de futebol no Jardim Planalto – Nova Odessa
- Construção de minicampo de futebol society no Jardim Planalto – Nova Odessa

### ***Secretaria de Planejamento e Gestão***

- Implantação de unidade do Novo DETRAN – Nova Odessa

### ***Secretaria de Desenvolvimento Social***

- Construção de Creche para Idosos – Nova Odessa

### ***Secretaria da Segurança Pública***

- Melhoria na infraestrutura da Polícia Civil - regional
- Construção de sede própria para a Guarda Municipal – Nova Odessa
- Implantação de unidade do Corpo de Bombeiros – Nova Odessa
- Construção de sede para o 3º Pelotão da Polícia Militar – Nova Odessa

### ***Tribunal de Justiça***

- Construção do Fórum – Vinhedo



**Audiência Presencial PPA 2016 - 2019**  
**Votos das Regiões de Campinas (RA e RM)**  
**12/06/2015**

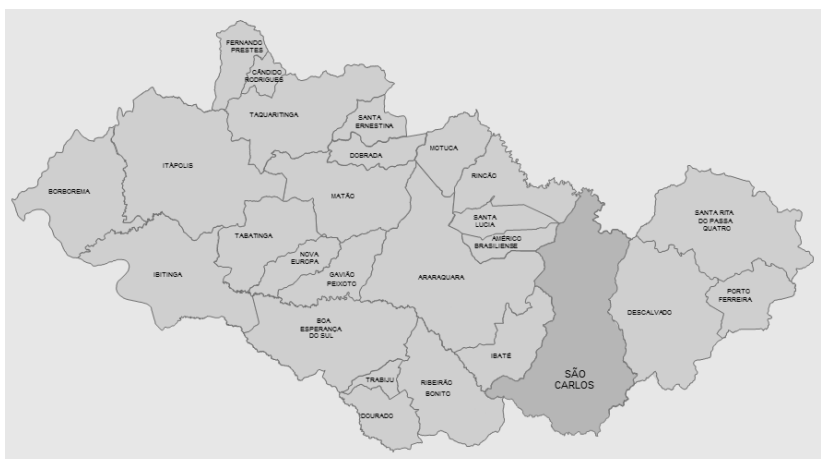
Acesso a serviços de saúde de qualidade	65
Educação Básica de qualidade para todos	72
Geração de oportunidades de trabalho, emprego e renda	56
Gestão pública eficiente, transparente e combate à corrupção	60
Melhoria nas estradas e na infraestrutura de transportes e logística	30
Preservação do meio ambiente e sustentabilidade da biodiversidade	67
Proteção contra o crime e a violência e êxito nas investigações	43
Qualificação para o trabalho e educação técnica e tecnológica	46
Acesso ao ensino superior público de qualidade	39
Acesso à moradia digna e melhorias urbanas	37
Melhoria da prestação dos serviços públicos	43
Proteção social e redução da pobreza	40
Acesso à água potável, coleta e tratamento de esgoto	58
Promoção da saúde e da qualidade de vida	45
Acesso a bens e serviços culturais, ao esporte e ao lazer	29
Fomento, geração e difusão da inovação científica e tecnológica	21
Recuperação de dependentes químicos	15
Fortalecimento da competitividade econômica do Estado de São Paulo	23
Sistema prisional seguro e preparação para a reintegração social	8
Expansão e modernização do transporte coletivo nas áreas metropolitanas	30
Equidade e promoção dos direitos humanos	10
Gestão de riscos e resposta a desastres naturais	3
<b>Total de Votos</b>	<b>840</b>







## RA CENTRAL



### **A AUDIÊNCIA**

**Presenças:** 20 pessoas assinaram a lista de presença.

**Perfil dos Presentes:** 03 Prefeitos, 01 Vice-Prefeito, 10 municípios representados, Secretários e técnicos Municipais, assessores de deputado, representantes da comunidade, jornalistas, entre outros.

#### **- Ausência total de técnicos de Estado**

**Ofícios:** Prefeituras Municipais de São Carlos, Tabatinga, Boa Esperança do Sul, Itápolis, Borborema, Matão e Nova Europa, Câmara Municipal de Motuca, Hospital Dona Balbina (Irmandade de Misericórdia de Porto Ferreira) e Câmara Municipal de Porto Ferreira.

**Divulgação:** Presença da imprensa.

**Duração:** 02h. (10h30min às 12h30min).

### **PRINCIPAIS DEMANDAS**

O Quadro abaixo identifica as principais demandas que foram extraídas do conjunto das solicitações encaminhadas na APP (Audiência Pública Presencial) da região.

- Recursos para desenvolvimento urbano em diversos municípios.
- Custeio e equipamentos para hospitais da região.
- Construção e reformas de equipamentos nas unidades esportivas da região.



## **A REGIÃO**

### ***Panorama Regional***

*A Região Administrativa - RA Central é composta por 26 municípios<sup>10</sup>, que ocupam 11.018 km<sup>2</sup> ou 4,4% do território paulista. Sua privilegiada posição geográfica propicia a utilização de um sistema viário multimodal, composto por rodovias, ferrovias e um grande número de vias secundárias, para se relacionar economicamente com outras regiões do Estado e do país.*

*A principal via de acesso à região é a Rodovia Washington Luiz (SP-310), que faz a ligação com São José do Rio Preto, ao norte, e as Rodovias Anhanguera e Bandeirantes, ao sul. Todas as importantes rodovias da região a cortam ou partem dela. Araraquara e São Carlos possuem aeroporto.*

*A RA Central tem as funções de polo divididas entre Araraquara e São Carlos, dois importantes centros educacionais e de serviços que, embora não contíguos, apresentam intensa inter-relação de funções. Araraquara situa-se em um entroncamento rodoferroviário a 80 km da Hidrovia Tietê-Paraná. É considerada polo sucroalcooleiro e citrícola e um importante centro de desenvolvimento de novos negócios e de escoamento de mercadorias, pela possibilidade de utilização multimodal dos meios de transporte.*

*São Carlos, sediando a Universidade de São Paulo-USP e a Universidade Federal de São Carlos-UFSCar, se destaca como polo de alta tecnologia e um dos mais importantes centros educacionais e de pesquisas do Estado de São Paulo e por possuir complexa rede hospitalar. Sua localização estratégica e o sistema viário regional possibilitaram o surgimento de significativo número de empresas industriais de grande e médio portes.*

*O parque industrial regional é expressivo. Sobressaem as atividades industriais derivadas da presença das cadeias produtivas de cana-de-açúcar e laranja, com a produção de máquinas e implementos agrícolas e de máquinas de processamento de cana e de laranja, além de outras empresas do complexo metalmeccânico. A região vem ampliando sua participação na produção industrial do Estado de São Paulo, com a construção da segunda fábrica da Embraer, no Brasil, e a instalação do Polo Aeronáutico de Gavião Peixoto.*

*No contexto paulista, a RA apresenta características sociais intermediárias. Seus municípios encontram-se, na maior parte dos casos, no entorno dos municípios-polos – maiores, mais ricos e urbanizados.*

---

<sup>10</sup> Os 26 municípios da região são: Américo Brasiliense, Araraquara, Boa Esperança do Sul, Borborema, Cândido Rodrigues, Descalvado, Dobrada, Dourado, Fernando Prestes, Gavião Peixoto, Ibaté, Ibitinga, Itápolis, Matão, Motuca, Nova Europa, Porto Ferreira, Ribeirão Bonito, Rincão, Santa Ernestina, Santa Lúcia, Santa Rita do Passa Quatro, São Carlos, Tabatinga, Taquaritinga e Trabiçu.



## **Panorama Econômico**

*A agropecuária é importante setor da economia regional e é fortemente encadeada à produção agroindustrial. As principais atividades econômicas são o cultivo e o processamento agroindustrial de citrus e de cana-de-açúcar, com destaque para a laranja e a produção de suco para exportação. São relevantes, ainda, leite, milho, ovos, frango e carne, entre outros.*

*O crescimento industrial de Araraquara sempre esteve ancorado nas cadeias produtivas de laranja e de cana-de-açúcar, podendo-se, ainda destacar os setores mecânico, metalúrgico, têxtil, de vestuário e de alimentos e bebidas. No município, estão sendo implantadas empresas dos setores de química fina, bioquímica e alimentos, atraídas pela proximidade de importantes universidades. Destacam-se, ainda, indústrias pesadas responsáveis pela fabricação de vagões e turbinas.*

*Em São Carlos, são importantes os setores mecânico, metalúrgico, têxtil, de produtos alimentares e vestuário, estando às agroindústrias sucroalcooleira e cítrica, metalmecânica e têxtil voltadas para a exportação. Neste município, localizam-se inúmeras empresas de base tecnológica, atuando em áreas de automação, instrumentação eletrônica, mecânica de precisão, química fina, ótica, novos materiais etc., que usufruem da transferência de conhecimento científico e tecnológico por parte das universidades presentes na cidade.*

*Araraquara tem ampliado sua atração sobre a região e se consolidado como centro comercial e de serviços, com shopping centers, agências bancárias de grandes bancos, diversas lojas de departamentos e centros de ensino superior. Na cidade, localizam-se um campus da Universidade Estadual Paulista Júlio de Mesquita Filho-UNESP, o Centro Universitário de Araraquara-Uniara, a Universidade Paulista-Unip entre outras importantes instituições de ensino.*

*Em São Carlos, formou-se o cluster São Carlos de Alta Tecnologia, que visa promover a tecnologia regional de produção de software de alta qualidade e o Centro Tecnológico da TAM-Linhas Aéreas, para realizar a manutenção das aeronaves da própria empresa e de outras companhias da América Latina.*

*A região possui vários atrativos turísticos históricos, culturais, ecológicos ou de lazer, como em Araraquara, Dourado, São Carlos e Descalvado. Borborema também possui potencial turístico, por ser um balneário situado às margens do Rio Tietê. Ibitinga – conhecida como a Capital Nacional do Bordado – e Santa Rita do Passa Quatro – cujas atrações são o Museu Zequinha de Abreu, parques, cachoeiras e a produção local de artesanato – são estâncias turísticas.*



## **Audiências Públicas da LOA/2016**

### **Região Central**

### **29/05/2015**

Na sequência apresenta-se a relação completa das demandas, que ao término da audiência presencial foram reunidas, consolidadas e encaminhadas às Secretarias do governo estadual, para consideração e análise de viabilidade de enquadramento em seus programas.

#### *Secretaria de Desenvolvimento Econômico, Ciência, Tecnologia e Inovação*

- Implantação de novos cursos profissionalizantes
- Incentivo à indústria têxtil - Tabatinga
- Incentivo para buscar a vocação do município - Boa Esperança do Sul
- Fortalecimento dos arranjos produtivos locais / regionais notadamente no setor moveleiro e têxtil - Boa Esperança do Sul
- Criação de Centro de Qualificação e Capacitação de mão de obra - Boa Esperança do Sul
- Implantação de cursos profissionalizantes - Borborema

#### *Secretaria de Agricultura e Abastecimento*

- Aquisição de viaturas para transporte sanitário – Matão
- Construção da sede de Vigilância Sanitária e Controle de Vetores – Matão
- Construção de Centro de Zoonoses - canil – Matão e Porto Ferreira
- Implantação de programa para castração de animais – Matão
- Aquisição de 2 pick-ups para vigilância e controle de vetores – Matão

#### *Secretaria de Turismo*

- Execução de Sinalização turística – Matão

#### *Secretaria de Saneamento e Recursos Hídricos*

- Substituição de 240 km de rede de água – São Carlos
- Recursos para readequação da Estação de Tratamento de Água e Esgoto (adequação de tubulação e limpeza das Lagoas de filtragem) – Boa Esperança do Sul
- Obras de saneamento básico – Borborema



## *Casa Civil*

- Reforma do Cemitério Municipal - Borborema
- Construção do novo Velório Municipal – São Carlos
- Recursos para revitalização do Bairro Jardim Bicão – São Carlos
- Desenvolvimento urbano - drenagem e recomposição do solo e combate à erosão do Bairro Cidade Iraci – São Carlos
- Desenvolvimento urbano - drenagem e manejo de águas pluviais no Bairro Monte Carlo e na Avenida Engenheiro Milciadies Botura – Matão
- Desenvolvimento urbano - implantação e melhoria dos serviços de drenagem urbana e manejo de águas pluviais na Avenida Padre Nelson – Matão
- Infraestrutura urbana – construção de passarela na Avenida Dirceu Sgarbi (interligação dos Bairros Jardim Planalto I e jardim Planalto II) - Tabatinga
- Infraestrutura urbana - Borborema
- Infraestrutura urbana – recapeamento de vias públicas urbanas – São Carlos
- Infraestrutura urbana – recapeamento de vias centrais e bairros periféricos – Tabatinga
- Infraestrutura urbana – recapeamento do Distrito de Curupá – Tabatinga
- Infraestrutura urbana - melhoria de vias públicas e asfaltamento - Nova Europa
- Infraestrutura urbana – recapeamento de vias públicas urbanas e asfaltamento – Boa Esperança do Sul
- Infraestrutura urbana – construção de guias e sarjetas – Boa Esperança do Sul
- Infraestrutura urbana – reforma da Estação Ferroviária – Matão
- Infraestrutura urbana – recapeamento - Matão
- Infraestrutura urbana – construção de ponte sobre o Rio São João ligando as Ruas Souza Freitas na Vila Rossini à saída para o Distrito – Tabatinga
- Infraestrutura urbana - Recursos para paisagismo, iluminação e proteção de ciclovia – São Carlos
- Infraestrutura urbana – pavimentação asfáltica, guias, sarjetas, galerias de água e esgoto no Parque Residencial das Palmeiras III – Boa esperança do Sul
- Reforma do Matadouro Municipal - Borborema
- Construção de duas pontes no Bairro Jardim Bom Jesus – Matão
- Construção de ponte sobre o Córrego Santa Rosa – Porto Ferreira
- Aquisição de pá carregadeira – Borborema



- Custeio – Implantação do Projeto Sinalização Cidadã – Motuca
- Recursos para obras de infraestrutura urbana (pavimentação asfáltica, guias e sarjetas) para municípios até 50 mil hab.– Nova Europa

#### *Secretaria de Logística e Transportes*

- Recursos para o projeto de implantação do anel viário – São Carlos
- Ampliação da passagem do Monjolinho sob a linha férrea – São Carlos
- Pavimentação asfáltica da TBG – 060, ligando Tabatinga à Ibitinga
- Recapeamento da vicinal Carlos Aravéquia, Tabatinga – Itápolis
- Recapeamento asfáltico da IPS 010 – Rodovia Antonio Coletti - Itápolis ao Distrito de Tapinas
- Recapeamento asfáltico da IPS 020 (Rodovia Theodolinda Benaglia) – Itápolis ao Distrito de Nova América
- Recapeamento asfáltico da IPS 436 (Rodovia Adauto Grespi) com início na Rodovia Theodolinda Benaglia até a SP333

#### *Secretaria da Saúde*

- Reformas de Unidades Básicas de Saúde (UBS) – São Carlos
- Graves problemas com internação compulsória – participação do estado - Borborema
- Melhoria (infraestrutura) – Borborema
- Programa de recuperação de dependentes químicos – São Carlos
- Recursos para obras e diversificar os recursos para medicamentos e internações (Hospital Kaibar Chucri) – Araraquara
- Aquisição de ambulâncias, tipo Furgão – Borborema
- Aquisição de equipamentos de Atenção Básica – Matão
- Aquisição de ambulância – Motuca
- Construção da Central de Medicamentos / Rede de Frio – Matão
- Aquisição de 2 vans para transporte de pacientes - Matão
- Reforma das unidades de atendimento da Secretaria Municipal de Saúde – Matão
- Recursos para investimento em equipamentos e material permanente – Hospital Dona Balbina – Porto Ferreira
- Recursos para custeio - Hospital Dona Balbina – Porto Ferreira



- Construção de prédio, compra de equipamentos para implantar a Rede Urgências/ Emergências – RUE
- Construção de prédio para UTI- Hospital Dona Balbina – Porto Ferreira

#### *Secretaria de Desenvolvimento Social*

- Construção e aquisição de equipamento do Centro de Convivência do Idoso - Boa Esperança do Sul
- Aquisição de móveis e equipamentos para o Centro-Dia do Idoso e para o Centro de Convivência do idoso – Matão
- Aquisição de micro ônibus adaptado para o Centro-Dia do Idoso - Matão
- Construção de CRAs e CREAs – Matão
- Implantação de unidade da Rede de Atenção Psicossocial – RAPS na Santa Casa – Porto Ferreira

#### *Secretaria da Segurança Pública*

- Aumento de efetivo da PM – Boa Esperança do Sul

#### *Secretaria de Meio Ambiente*

- Expansão ao tratamento de resíduos sólidos domésticos
- Aquisição de caminhão basculante - uso no Programa Usina de Reciclagem de Resíduos da construção civil e fábrica de artefatos de cimento – São Carlos
- Implantação de sistema para resíduos sólidos residencial – regional

#### *Secretaria de Esporte, Lazer e Juventude*

- Reforma e adequação do Estádio Municipal “Jamil Tannuri” - Boa Esperança do Sul
- Construção de vestiários no campo de futebol, pista de atletismo do Conjunto Poliesportivo – Matão
- Reforma da Quadra de futebol de areia – Matão
- Reforma da quadra de tênis – Matão
- Construção de pista de patins, bicicleta em torno do campo de futebol do Conjunto Poliesportivo – Matão
- Construção de casa de bombas e equipamentos para as piscinas do Conjunto Poliesportivo – Matão
- Reforma do Telhado do Ginásio de Esportes Décimo Chiozzini – Matão



- Reforma do piso da quadra do Ginásio Decimo Chiozzini – Matão
- Recuperação e melhorias no Campo Poliesportivo da Vila Santa Cruz – Tabatinga (Conjuntos Habitacionais Tabatinga H e Tabatinga B)

#### *Secretaria de Cultura*

- Reforma do Centro Cultural – Tabatinga

#### *Secretaria de Justiça e Defesa da Cidadania*

- Implantação de um Programa de Regularização Fundiária (ITESP) – São Carlos





**Audiência Presencial PPA 2016 - 2019**  
**Votos da Região Central**  
**29/05/2015**

Acesso a serviços de saúde de qualidade	10
Educação Básica de qualidade para todos	11
Geração de oportunidades de trabalho, emprego e renda	15
Gestão pública eficiente, transparente e combate à corrupção	6
Melhoria nas estradas e na infraestrutura de transportes e logística	6
Preservação do meio ambiente e sustentabilidade da biodiversidade	9
Proteção contra o crime e a violência e êxito nas investigações	5
Qualificação para o trabalho e educação técnica e tecnológica	7
Acesso ao ensino superior público de qualidade	8
Acesso à moradia digna e melhorias urbanas	7
Melhoria da prestação dos serviços públicos	8
Proteção social e redução da pobreza	7
Acesso à água potável, coleta e tratamento de esgoto	5
Promoção da saúde e da qualidade de vida	9
Acesso a bens e serviços culturais, ao esporte e ao lazer	2
Fomento, geração e difusão da inovação científica e tecnológica	2
Recuperação de dependentes químicos	5
Fortalecimento da competitividade econômica do Estado de São Paulo	1
Sistema prisional seguro e preparação para a reintegração social	1
Expansão e modernização do transporte coletivo nas áreas metropolitanas	2
Equidade e promoção dos direitos humanos	0
Gestão de riscos e resposta a desastres naturais	2
<b>Total de Votos</b>	<b>128</b>





## RA FRANCA



### **A AUDIÊNCIA**

**Presenças:** 51 pessoas assinaram a lista de presença.

**Perfil dos Presentes:** 01 Prefeito, 11 municípios representados, Dirigentes Regionais e Técnicos do Estado, Secretários e técnicos Municipais, assessores de deputado, representantes da comunidade, jornalistas, entre outros.

**Ofícios:** Sindicato da Indústria de Calçado de Franca, Prefeituras Municipais de Franca, São Joaquim da Barra, Ituverava e Pedregulho.

**Divulgação:** Presença da imprensa local falada, escrita e televisionada

**Duração:** 02h. (10h30min às 12h30min).

### **PRINCIPAIS DEMANDAS**

O Quadro abaixo identifica as principais demandas que foram extraídas do conjunto das solicitações encaminhadas na APP (Audiência Pública Presencial) da região.

- Incentivos ao desenvolvimento tecnológico do *cluster* calçadista
- Recursos para atendimento a pacientes com transtornos mentais e dependentes químicos – Hospital psiquiátrico
- Apoio de custeio para Santas Casas e Hospitais dos pequenos municípios da região.
- Pavimentação de estradas vicinais.



## **A REGIÃO**

### ***Panorama Regional***

*A Região Administrativa - RA de Franca compõe-se de 23 municípios<sup>11</sup>, que ocupam 10.380 km<sup>2</sup> ou 4,2% do território estadual. A principal via de acesso, que a liga à Capital, é a rodovia Anhanguera. A rodovia Cândido Portinari, que se estende no sentido norte-sul, paralela à Rodovia Anhanguera, ligando Franca a Ribeirão Preto, é o principal canal de escoamento da produção regional. Outras rodovias transversais a estas fazem a ligação entre os principais eixos na direção oeste e leste.*

*O município de Franca é polo de desenvolvimento e seu dinamismo influencia o desempenho econômico de toda a região. Mas, apesar de suas principais atividades econômicas terem efeitos sobre os demais municípios, divide com Ribeirão Preto, de economia mais dinâmica e complexa, a função de polo regional.*

*Devido sua localização, Franca é importante centro de redistribuição da produção beneficiada da região e de produtos industrializados para os principais centros consumidores de São Paulo e Minas Gerais.*

*Além de atrair novos contingentes populacionais, Franca também atrai trabalhadores que, apesar de residirem em municípios vizinhos, encontram na cidade seus postos de trabalho, especialmente nos setores industrial e terciário.*

*O entorno de Franca desenvolve uma agricultura moderna e articulada à indústria, principalmente a agroindústria de açúcar e álcool e de processamento da soja, concentrada nos municípios de São Joaquim da Barra, Orlândia, Morro Agudo, Sales Oliveira e Batatais.*

*A estrutura etária da população regional é bastante semelhante à estadual. A exemplo do que vem acontecendo com todo o Estado de São Paulo, existe uma tendência de envelhecimento da população, com a diminuição da participação do número de jovens.*

---

<sup>11</sup> Os municípios da RA de Franca são: Aramina, Batatais, Buritizal, Cristais Paulista, Franca, Guará, Igarapava, Itirapuã, Ituverava, Jeriquara, Miguelópolis, Patrocínio Paulista, Pedregulho, Restinga, Ribeirão Corrente, Rifaina, São José da Bela Vista, Ipuã, Morro Agudo, Nuporanga, Orlândia, Sales Oliveira e São Joaquim da Barra.



## **Panorama Econômico**

*O principal produto agropecuário regional é a cana-de-açúcar, mas destacam-se, também, as culturas de soja, fruticultura, milho e café e a pecuária de leite e de corte. Entre os rios Pardo e Sapucaí, onde existem terras de excelente qualidade, desenvolveu-se a agroindústria de açúcar e álcool e de processamento de soja e, na parte mais ao norte da região, com formação típica de cerrado e terras de menor qualidade, a pecuária.*

*A RA é, também, uma das maiores produtoras de leite do país. A pecuária leiteira tem passado por importantes mudanças, no período recente, com a entrada de novas empresas, mudanças tecnológicas e tendência à concentração no setor.*

*O município de Franca é um dos principais polos calçadistas do país e o maior núcleo exportador de calçados masculinos. A presença da indústria de calçados atraiu curtumes, indústrias de borracha, de processamento de couros e de colas. No entanto, a produção do cluster de calçados está bastante concentrada nesse município e nos seus circunvizinhos.*

*Nos demais municípios, sobressaem a agroindústria, especialmente a de cana-de-açúcar, mel, café, leite e derivados. Franca destaca-se como importante polo diamantífero do país, com atividades de lapidação e ourivesaria. A atividade industrial regional inclui, também, a produção de equipamentos eletroeletrônicos, especialmente aparelhos para laboratórios de certificação, couro, máquinas para fabricação de calçados e cosméticos. Registra-se a presença de indústrias metalúrgicas voltadas para os equipamentos agrícolas, em São Joaquim da Barra, Batatais, Igarapava e Ituverava.*

*Franca disponibiliza bons serviços de hotelaria e de universidades, incluindo um campus da Universidade Estadual Paulista-UNESP. Na área da Saúde, além de outros hospitais, a Santa Casa de Misericórdia e o Hospital do Coração são polos de referência para o atendimento de toda a região nordeste de São Paulo e parte do sul de Minas Gerais.*

*O turismo é uma atividade a ser melhor explorada, na RA, cuja geografia, com inúmeros rios e serras, além dos lagos artificiais de três usinas hidrelétricas, permite impulsionar as atividades turísticas como fonte alternativa de desenvolvimento. Como exemplos, em Brodoswki e Batatais, poder-se potencializar o turismo cultural, pois, nas cidades, estão localizadas importantes obras de Cândido Portinari; em Altinópolis, o turismo ecológico; em várias fazendas da região, o turismo rural; em Rifaina e Miguelópolis, as praias; e, em Pedregulho, as águas termais.*



## **Audiências Públicas da LOA/2016**

### **Região de Franca**

### **09/06/2015**

Na sequência apresenta-se a relação completa das demandas, que ao término da audiência presencial foram reunidas, consolidadas e encaminhadas às Secretarias do governo estadual, para consideração e análise de viabilidade de enquadramento em seus programas.

#### *Secretaria de Desenvolvimento Econômico, Ciência, Tecnologia e Inovação*

- Incentivos aos clusters do setor industrial e às agroindústrias - Franca
- Criação de um Departamento de Indicações de Procedência na Secretaria de Desenvolvimento Econômico, Ciência, Tecnologia e Inovação com vistas ao credenciamento das indústrias do APL - Sindicato da Indústria de Calçados de Franca (Sindifranca)
- Recursos para confecção de vídeo institucional e construção de site com rastreabilidade por QRCode (Sindifranca) - Franca
- Recursos para o desenvolvimento do Projeto BANTAN, que tem por objetivo desenvolver software de gestão integrada a informação para empresas do Setor Calçadista - Franca
- Aumento da diversificação dos cursos FATEC – Franca
- Isenção da taxa de R\$ 70,00 reais da inscrição de acesso ao vestibular.
- Implantação de Universidade ou FATEC – Ituverava
- Continuidade do Comitê Estadual do Couro, Calçados e Artefatos.

#### *Casa Civil*

- Desenvolvimento urbano – mobilidade urbana – construção de viadutos em vários pontos das Rodovias Candido Portinari e Ronan Rocha – acessos a bairros a ao Distrito Industrial
- Infraestrutura urbana - Duplicação das Avenidas José Landim e Dr. Francisco de Paula Leão, que levam até o Distrito Empresarial – Guará
- Atualização do Cadastro Base de IPTU – através de levantamento Aerofotogramétrico e Georeferenciamento de Dados - Franca
- Implantação de Rede de Informação Digital Municipal (Infovia) – Franca
- Desenvolvimento urbano - Execução de drenagem em vias públicas, canais e pontes nos córregos – Franca



- Desenvolvimento urbano – Recursos para construção de Cemitério Municipal – São Joaquim da Barra
- Desenvolvimento urbano – Recursos para urbanização da Lagoa Paulo Borges de Oliveira, com pistas laterais e iluminação para caminhada e construção de píer.

#### *Secretaria da Fazenda*

- Redução do ICMS na área calçadista - Compensação Financeira.

#### *Secretaria de Logística e Transportes*

- Expansão dos programas de recuperação e duplicação de rodovias e estradas vicinais - regional
- Pavimentação da estrada vicinal Ribeirão Corrente /Jequara /Cristais Paulista.
- Pavimentação da vicinal de Estrada do Leite à Usina CEVASA.
- Finalização da pavimentação da vicinal que liga a SP 345 até a divisa com Ibirací.
- Duplicação do acesso da SP 345 até Patrocínio Paulista (entrada do Município).
- Pavimentação da vicinal – Ituverava – Ribeirão Corrente
- Reparos e pavimentação da vicinal Antonio Giolo (24km) ligando a Usina de Estreito a Rodovia Cândido Portinari - Pedregulho.
- Deslocamento da praça de pedágio (Rodovia Anhanguera) – Ituverava

#### *Secretaria de Saneamento e Recursos Hídricos*

- Ampliação de recursos do FEHIDRO - regional
- Expansão da rede de tratamento de esgotos, de poços artesianos e de drenagem urbana - regional
- Construção de poços artesianos nos municípios não atendidos pela SABESP
- Construção de poço profundo – São Joaquim da Barra

#### *Secretaria de Meio Ambiente*

- Instalação do Centro de Coordenadoria de Recursos Naturais – Franca

#### *Secretaria da Saúde*

- Recursos para Santas Casas e hospitais dos pequenos municípios da região – Rifaina, São José da Boa Vista, Ituverava, Guará e Franca



- Solicitação de verba mensal para atender a demanda de pacientes com transtornos mentais e dependentes químicos do SUS no Hospital Psiquiátrico Allan Kardec - Franca.
- Agilização da lista de cirurgias de alta e média complexidade – Patrocínio Paulista
- Aumento de custeio para Santas Casas de Franca e Patrocínio Paulista
- Renovação da frota – Guará
- Aumento do número de vagas para o Hospital Allan Kardec para pacientes de Ituverava
- Implantação do Programa Recomeço – Hospital Recomeço – Ituverava
- Reforma do Laboratório Regional de Saúde – São Joaquim da Barra

#### *Secretaria da Educação*

- Transporte Escolar - ampliação e troca da frota – Patrocínio Paulista
- Construção de Creche-Escola. – Franca
- Renovação da frota – Guará

#### *Secretaria da Segurança Pública*

- Estande de tiro, Centro de Treinamento para Polícia Militar no 15º Batalhão (5ª vez solicitada) – Franca - regional
- Aumento no efetivo para as Polícias Civil e Militar – regional e Patrocínio Paulista
- Construção de Delegacia de Polícia – Patrocínio Paulista.
- Instalação de vídeo-monitoramento na entrada das cidades.
- Criação do Batalhão da Polícia Militar – Ituverava
- Aumento de efetivo – Ituverava
- Instalação de unidade do Corpo de Bombeiros – Ituverava
- Retorno da Delegacia Seccional – Ituverava

#### *Secretaria de Esporte, Lazer e Juventude*

- Reforma do Ginásio Demétrio Soares – Franca

#### *Secretaria da Habitação*

- Ampliação na oferta de unidades habitacionais - regional
- Implantação de infraestrutura em conjuntos habitacionais – regional

#### *Tribunal de Justiça*

- Instalação da 3ª Vara - Ituverava





**Audiência Presencial PPA 2016 - 2019**  
**Votos da Região de Franca**  
**09/06/2015**

Acesso a serviços de saúde de qualidade	31
Educação Básica de qualidade para todos	30
Geração de oportunidades de trabalho, emprego e renda	23
Gestão pública eficiente, transparente e combate à corrupção	19
Melhoria nas estradas e na infraestrutura de transportes e logística	15
Preservação do meio ambiente e sustentabilidade da biodiversidade	18
Proteção contra o crime e a violência e êxito nas investigações	13
Qualificação para o trabalho e educação técnica e tecnológica	16
Acesso ao ensino superior público de qualidade	16
Acesso à moradia digna e melhorias urbanas	18
Melhoria da prestação dos serviços públicos	13
Proteção social e redução da pobreza	18
Acesso à água potável, coleta e tratamento de esgoto	14
Promoção da saúde e da qualidade de vida	17
Acesso a bens e serviços culturais, ao esporte e ao lazer	10
Fomento, geração e difusão da inovação científica e tecnológica	9
Recuperação de dependentes químicos	11
Fortalecimento da competitividade econômica do Estado de São Paulo	8
Sistema prisional seguro e preparação para a reintegração social	6
Expansão e modernização do transporte coletivo nas áreas metropolitanas	2
Equidade e promoção dos direitos humanos	4
Gestão de riscos e resposta a desastres naturais	1
<b>Total de Votos</b>	<b>312</b>





## RA ITAPEVA



### ***A AUDIÊNCIA***

***Presenças:*** 129 pessoas assinaram a lista de presença.

***Perfil dos Presentes:*** 02 Prefeitos, 01 Vice-Prefeito, 12 municípios representados, Dirigentes Regionais e Técnicos do Estado, Secretários e técnicos Municipais, alunos da ETEC “Dr. Demétrio Azevedo Junior” e da E.E. Jeminiano David Muzel, representantes da comunidade, jornalistas, entre outros.

***Ofícios:*** Consórcio de Desenvolvimento das Regiões Sul e Sudoeste – CONDETSUL e Prefeituras Municipais de Riversul e Apiaí.

***Divulgação:*** Presença da imprensa local falada e escrita.

***Duração:*** 02h30min. (10h30min às 13h).

### ***PRINCIPAIS DEMANDAS***

O Quadro abaixo identifica as principais demandas que foram extraídas do conjunto das solicitações encaminhadas na APP (Audiência Pública Presencial) da região.

- Expansão do Programa Melhor Caminho.
- Conservação, pavimentação e gestão de estradas e vicinais.
- Aumento de vagas para o ensino técnico e tecnológico.



## **A REGIÃO**

### ***Panorama Regional***

*A RA de Itapeva, muito embora, criada em 2007 como a 16ª Região Administrativa do Estado de São Paulo, teve sua efetiva instalação decretada somente em 2014<sup>12</sup>. Ressalta-se que os seus 32 municípios<sup>13</sup>, abrangendo uma área de 19.547 km<sup>2</sup> na região do Sudoeste Paulista, faziam parte anteriormente da Região Administrativa de Sorocaba e compunham a Região de Governo de Itapeva. Em seu território está contida parte significativa das reservas ecológicas e ambientais do Estado.*

*A região de Itapeva (Sudoeste do Estado) é dotada de municípios com vasta extensão territorial, apresenta vazios demográficos, devido à presença de generosos termos ocupados por latifúndios. O desequilíbrio entre latifúndios e pequenas e médias propriedades vem gerando conflitos de terra.*

*A ocupação e os usos da terra nos municípios do sudoeste do Estado de São Paulo em sua maioria se fundamentam na atividade agrícola e no agronegócio, principais bases econômicas regionais.*

*A economia regional apoia-se fortemente na atividade agrícola, com potencial para a expansão da agroindústria e do turismo ecológico. Observe-se que uma das maiores riquezas da Região Sudoeste é constituída pela trama hídrica e pela fartura de bacias hidrográficas.*

*Itapeva apresenta fraca atividade industrial, comercial ou de serviços e sua população vive, basicamente, da agricultura de subsistência. O desenvolvimento da região, que compreende uma parcela do Vale do Ribeira, acaba sendo prejudicado pela existência de grandes extensões de terras devolutas.*

*As atividades decorrentes da cadeia do turismo tem especial importância para aqueles que se situam na Mata Atlântica, possuidores de raras belezas naturais, como parques, grutas, cuevas, cavernas, cachoeiras e trilhas na mata natural, para os quais o turismo se coloca como fator fundamental de geração de emprego e renda à população local.*

<sup>12</sup> Aprovada em 2007 pela Assembleia Legislativa, sua efetiva instalação ocorreu somente em 2014, de acordo com o Decreto Nº 60.135 de 10 de fevereiro de 2014.

<sup>13</sup> São eles: Angatuba, Apiaí, Arandu, Barão de Antonina, Barra do Chapéu, Bom Sucesso de Itararé, Buri, Campina do Monte Alegre, Capão Bonito, Coronel Macedo, Fartura, Guapiara, Iporanga, Itaberá, Itaí, Itaóca, Itapeva, Itapirapuã Paulista, Itaporanga, Itararé, Nova Campina, Paranapanema, Piraju, Ribeira, Ribeirão Branco, Ribeirão Grande, Riversul, Taguaí, Taquarituba, Taquarivai, Sarutaiá e Tejuapá.



## **Panorama Econômico**

*A principal atividade econômica da região é a produção de minérios, em que se destaca no estado. Também é a segunda maior produtora estadual de tomates, além de feijão, milho e trigo. Como importante produtora de grãos, é uma das responsáveis pelo desenvolvimento do agronegócio e da agroindústria paulista, ao mesmo tempo em que concentra as principais áreas de reflorestamento de São Paulo.*

*O reflorestamento constitui uma atividade em expansão, desde o seu início em 1965. As condições de solo e as dificuldades de cultivo que este apresenta, assim como a topografia, foram fatores decisivos para o incentivo fiscal que vem sendo concedido ao reflorestamento. O solo arenoso e ácido constitui outra dificuldade, que demanda custos para a correção, dificultando o crescimento e a expansão de lavouras pequenas e médias.*

*A despeito das dificuldades, a produção agrícola regional é diversificada (grãos, cereais, hortaliças e frutas) o que possibilita pensar em estratégias de investigação e desenvolvimento de nichos de mercado de produtos voltados a diferentes escalas: local, regional, nacional e global.*

*No caso das culturas de hortaliças e cereais invernais (batata, tomate, pimentão), o cultivo de flores e frutíferas tais como citros, pêssego e ameixa, cultivados ainda em menor quantidade, requerem técnicas mais sofisticadas, exigindo auxílio referente às técnicas de aragem, cuidado do solo, rega, prática de enxertos e plantio de mudas, bem como a construção e cuidado de estufas, demandando ações de formação e capacitação de mão de obra adequada a essas funções.*

*Itapeva abriga uma unidade da Universidade Estadual Paulista (UNESP), uma Faculdade de Tecnologia do Estado de São Paulo (FATEC), Escolas Técnicas Estaduais (ETECs) e uma Santa Casa, responsável pelo atendimento de casos complexos de saúde das cidades da região.*



## **Audiências Públicas da LOA/2016**

### **Região Itapeva**

### **03/06/2015**

Na sequência apresenta-se a relação completa das demandas, que ao término da audiência presencial foram reunidas, consolidadas e encaminhadas às Secretarias do governo estadual, para consideração e análise de viabilidade de enquadramento em seus programas.

#### ***Secretaria de Agricultura e Abastecimento***

- Reforma do Matadouro Municipal - Riversul
- Expansão do Programa Melhor Caminho
- Repassar recursos para aquisição de máquinas – Programa Melhor Caminho
- Agroindústria: Financiamento para o pequeno produtor / agricultura familiar – Ribeirão Branco
- Reposição do quadro funcional da APTA / CATI

#### ***Secretaria de Desenvolvimento Econômico, Ciência, Tecnologia e Inovação***

- Construção de Parque Tecnológico no Sudoeste Paulista - Ribeirão Branco e Apiaí
- Criação de Zona Especial de Interesse do Estado visando implementar Planos de Desenvolvimento na região – Itapeva
- Apoio para o funcionamento das agroindústrias – Apiaí
- Criação de novos cursos UNESP Itapeva
- Aumento de vagas nas ETECs da região
- Padronização dos produtos, apoio para indústria ( agroindústria) - Apiaí
- Implantação de cursos profissionalizantes para jovens carentes
- Transporte para alunos universitários – entre Itaberá – Itapeva

#### ***Secretaria de Turismo***

- Incentivo ao Turismo na região

#### ***Secretaria de Justiça e da Cidadania***

- Regularização Fundiária como ação prioritária – ITESP
- Assistência Técnica – incentivo - ITESP



### ***Casa Civil***

- Construção de praça na Vila São José – Riversul
- Construção de praça no Bairro dos Padilhas – Riversul
- Recursos para elaboração de projeto para o desvio do trânsito do centro da cidade – Apiaí
- Liberação de emenda parlamentar para custeio – ajuda às entidades sociais
- Funcionários públicos municipais cedidos – Custeio para municípios – compensação financeira

### ***Secretaria de Logística e Transportes***

- Pavimentação das estradas vicinais pelo Estado:
  - Itapeva – Nova Campina
  - Itapeva (SP 258) - Itaí – Paranapanema
  - Apiaí – Barra do Chapéu
  - Ribeira – Itapirapuã Paulista
  - Apiaí – Itaoca
  - Duplicação da SP 258 – Buri- Itapeva – Itararé – Capão Bonito
- Construção de 3ª faixa na SP 255 que liga Itaporanga – Itararé
- Recuperação / construção de acostamento SP 249 – Itaberá / Itapeva / Ribeirão Branco
- Pavimentação da SP 275 (15 km) Riversul – Itaberá
- Pavimentação da estrada de Riversul a São José da Boa Vista (PR)
- Pavimentação da estrada Bom Sucesso - Itapirapuã Paulista
- Pavimentação da SP 165 - Apiaí – Iporanga (Bairro Campirinha) - Início da Estrada Parque
- Pavimentação da estrada Barra do Chapéu – Bom Sucesso de Itararé
- Pavimentação da estrada Capão Bonito – Ribeirão Grande
- Pavimentação da SP 249 até Cel. Macedo e Itaporanga
- Pavimentação da SP 275, Riversul- Itaberá
- Pavimentação da SP que liga Iporanga a Barra do Turvo
- Recursos para manutenção das estradas rurais vicinais - Apiaí
- Duplicação da SP 258 (Francisco Alves Negrão) trecho entre Capão Bonito e a fronteira com o estado do Paraná – Riversul
- Construção de anel viário – Apiaí



- Recuperação de vicinais - Taguaí

#### ***Secretaria de Meio Ambiente***

- Construção de Usina de Reciclagem – Apiaí
- Licenciamento Ambiental – CETESB – agroindústria - Apiaí

#### ***Secretaria da Habitação***

- Aumento de recursos para o Programa São Paulo Solidário
- Aporte para Programa Casa Paulista / Minha Casa, Minha Vida
- Programa Minha Casa / Minha Vida – considerar o homem como arrimo de família no processo de priorização de beneficiários

#### ***Secretaria da Educação***

- Construção de Biblioteca – Apiaí
- Transporte para alunos universitários – entre Itaberá – Itapeva
- Aumento do número de bolsas – Escola da Família - Itapeva

#### ***Secretaria da Cultura***

- Construção de Anfiteatro (Centro de Cultura) – Itapeva, Apiaí e Riversul
- Apoio para eventos e cursos de Educação Artística – Apiaí
- Aquisição de veículo Transporte de Grupos Culturais – Itapeva
- Reforma da Casa da Cultura - Itapeva

#### ***Secretaria da Saúde***

- Criação da Diretoria Regional da Saúde na região - Itapeva
- Expansão dos convênios com entidades de recuperação de dependentes químicos – Itapeva
- Aquisição de 02 ônibus para transporte de pacientes – Riversul
- Estadualização das equipes médicas de pequenos municípios – Riversul
- Recursos para manutenção do Hospital Dr. Adhemar de Barros – Apiaí
- Gestão de convênios – necessita renovação a cada 12 meses – Apiaí
- Recursos para CONSAUDE - Hospital Regional de Apiaí
- Construção de AME – Avaré





- Construção do Hospital Centro de Referência da Mulher - Regional / Ribeirão Branco
- Construção de Maternidade - Santa Casa de Itaberá

#### ***Secretaria de Esporte, Lazer e Juventude***

- Construção de Ginásio Poliesportivo – Riversul
- Aumento de recursos para os Programas Jovem em Foco e Difusão Cultural

#### ***Secretaria da Segurança Pública***

- Ascensão de Pelotão para Cia da Polícia Militar- Apiaí
- Ressarcimento do valor de aluguel do prédio à Prefeitura de Itaporanga
- Aumento de efetivo – Itaberá
- Reposição de efetivo - Concurso Público (regionalizado)
- Ressarcimento de funcionários municipais cedidos ao Estado - Itaporanga

#### ***Secretaria de Planejamento e Gestão***

- Cursos de Capacitação aos municípios na montagem de projetos - CEPAM



**Audiência Presencial PPA 2016 - 2019**  
**Votos da Região de Itapeva**  
**03/06/2015**

Acesso a serviços de saúde de qualidade	81
Educação Básica de qualidade para todos	68
Geração de oportunidades de trabalho, emprego e renda	71
Gestão pública eficiente, transparente e combate à corrupção	62
Melhoria nas estradas e na infraestrutura de transportes e logística	31
Preservação do meio ambiente e sustentabilidade da biodiversidade	52
Proteção contra o crime e a violência e êxito nas investigações	45
Qualificação para o trabalho e educação técnica e tecnológica	35
Acesso ao ensino superior público de qualidade	56
Acesso à moradia digna e melhorias urbanas	57
Melhoria da prestação dos serviços públicos	44
Proteção social e redução da pobreza	62
Acesso à água potável, coleta e tratamento de esgoto	48
Promoção da saúde e da qualidade de vida	38
Acesso a bens e serviços culturais, ao esporte e ao lazer	30
Fomento, geração e difusão da inovação científica e tecnológica	17
Recuperação de dependentes químicos	20
Fortalecimento da competitividade econômica do Estado de São Paulo	24
Sistema prisional seguro e preparação para a reintegração social	22
Expansão e modernização do transporte coletivo nas áreas metropolitanas	15
Equidade e promoção dos direitos humanos	27
Gestão de riscos e resposta a desastres naturais	07
<b>Total de Votos</b>	<b>912</b>





## RA MARÍLIA



### A AUDIÊNCIA

**Presenças:** 55 pessoas assinaram a lista de presença.

**Perfil dos Presentes:** 09 Prefeitos, 22 municípios representados, Dirigentes Regionais e Técnicos do Estado, Secretários e técnicos Municipais, representantes da comunidade, jornalistas, entre outros.

**Ofícios:** não houve entrega de ofícios.

**Divulgação:** Presença da imprensa local falada, escrita e televisionada

**Duração:** 02h. (10h30min às 12h30min).

### PRINCIPAIS DEMANDAS

O Quadro abaixo identifica as principais demandas que foram extraídas do conjunto das solicitações encaminhadas na APP (Audiência Pública Presencial) da região.

- Construção, reformas e equipamentos para o HC de Marília.
- Formação e qualificação profissional técnico e tecnológico.
- Gestão da escola pública – altos custos do sistema.



## A REGIÃO

### *Panorama Regional*

*A Região Administrativa-RA de Marília compõe-se de 51 municípios<sup>14</sup>, que ocupam 18.458 km<sup>2</sup> ou 7,4 do território paulista. Sua interligação com o interior paulista, o norte do Paraná e demais regiões é feita através das Rodovias Estaduais Abrão Assed (SP-333) e Comandante João Ribeiro de Barros (SP-294) e da Rodovia Federal BR-153. Os municípios mais ao sul são, também, servidos pela Rodovia Raposo Tavares (SP-270) e pela BR-369.*

*Outra opção de acesso é o transporte hidroviário, possibilitado pelo Terminal Intermodal de Pederneiras, na Hidrovia Tietê-Paraná, e o transporte aeroviário, através dos Aeroportos de Marília, Ourinhos, Assis e Tupã. Os municípios que compõem a região se distribuem ao longo do tronco Ferroviário, que passa por Bauru e segue até Panorama, no rio Paraná.*

*A ocupação da RA de Marília montou uma rede urbana diversificada e territorialmente bem distribuída. A privilegiada localização geográfica, a extensa malha rodoviária, fizeram do município de Marília o principal polo regional.*

*Marília polariza uma ampla área do sudoeste do Estado de São Paulo, com articulações que se estendem a vários municípios do norte do Paraná. No entanto, seu grau de polarização não é tão acentuado como ocorre em outros polos de Regiões Administrativas, visto as atividades econômicas regionais se distribuírem mais uniformemente entre os demais subcentros regionais: Ourinhos, Assis e Tupã. Estes apresentam boa qualidade de vida, expressiva produção agrícola e polarizam vários municípios vizinhos, como Ourinhos, cuja área de influência atinge o norte do Paraná, e Assis, atraindo um grande número de estudantes de todo Estado para os cursos oferecidos pela UNESP.*

---

<sup>14</sup> Os 51 municípios que compõem a RA de Marília são: Álvaro de Carvalho, Alvinlândia, Arco Íris, Assis, Bastos, Bernardino de Campos, Borá, Campos Novos Paulista, Cândido Mota, Canitar, Chavantes, Cruzália, Echaporã, Espírito Santo do Turvo, Fernão, Florínia, Gália, Garça, Herculândia, Iacri, Ibirarema, Ipaussu, João Ramalho, Júlio Mesquita, Lupércio, Lutécia, Maracaí, Marília, Ocaçu, Óleo, Oriente, Oscar Bressane, Ourinhos, Palmital, Paraguaçu Paulista, Parapuã, Pedrinhas Paulista, Platina, Pompéia, Quatá, Queiroz, Quintana, Ribeirão do Sul, Rinópolis, Salto Grande, Santa Cruz do Rio Pardo, São Pedro do Turvo, Tarumã, Timburi, Tupã e Vera Cruz.



## **Panorama Econômico**

*A região é conhecida como grande produtora agrícola. Nos últimos anos, houve a renovação da cultura do café, mediante novas técnicas e melhor aproveitamento do solo, e o estímulo à produção de cana-de-açúcar. São importantes, ainda, a mandioca, o milho, o trigo, o amendoim, a soja, a fruticultura e a seringa, além da pecuária, avicultura e criação de bicho-da-seda (sericicultura).*

*Em termos gerais, a agricultura regional tem se destacado pelo bom nível tecnológico que, associado à boa fertilidade do solo, vem elevando a produtividade média de suas lavouras. A produção regional de cana-de-açúcar tem refletido positivamente a recuperação da rentabilidade agregada do setor sucroalcooleiro, ocorrida nos últimos anos.*

*A cadeia produtiva de leite vem melhorando seus métodos de comercialização, o que engloba desde a coleta do produto, na área rural, até o sistema de distribuição e comercialização, possibilitando o aumento de agregação de valor a toda cadeia.*

*A estrutura industrial, fortemente direcionada ao processamento de produtos agropecuários. Esta ficou mais concentrada nos ramos industriais tradicionais e encontra-se relativamente espalhada pelas quatro sub-regiões da RA de Marília, em função da natureza de seu parque industrial ser dedicado à transformação de matérias-primas locais, para atendimento predominantemente dos mercados do norte do Paraná e do sul de Mato Grosso e Goiás.*

*O desenvolvimento dos setores primário e secundário têm induzido a expansão do setor de serviços. Marília é o maior centro comercial atacadista e varejista e de serviços da região, possuindo diversos estabelecimentos comerciais, centros de compras e shopping centers. Além disso, agrega ampla estrutura de hotelaria, de serviços de transporte, agências bancárias, atividades de ensino e serviços médicos e hospitalares.*

*Na área da saúde, Marília é importante centro regional de serviços médicos. Além das Unidades Básicas de Saúde possui, também, hospitais, centros de saúde e o Hospital das Clínicas da Faculdade de Medicina de Marília-Famema. Oferece, ainda, cursos de enfermagem, veterinária, dentre outros. Ourinhos, com hospitais e clínicas médicas, também disponibiliza serviços médicos e hospitalares a inúmeros municípios.*

*Ourinhos, Assis e Tupã também vêm se consolidando como polos de comércio e de prestação de serviços, para os municípios circunvizinhos. A renda originada nas atividades primárias da região define o dinamismo das atividades urbanas de comércio e de serviços.*



## **Audiências Públicas da LOA/2016**

### **Região de Marília**

### **01/06/2015**

Na sequência apresenta-se a relação completa das demandas, que ao término da audiência presencial foram reunidas, consolidadas e encaminhadas às Secretarias do governo estadual, para consideração e análise de viabilidade de enquadramento em seus programas.

#### ***Secretaria de Agricultura e Abastecimento***

- Incentivo à agropecuária e à expansão da agroindústria

#### ***Secretaria de Desenvolvimento Econômico, Ciência, Tecnologia e Inovação***

- Apoio e aporte de recursos para investimentos em tecnologia na Faculdade de Medicina de Marília
- Aporte de recursos para formação e qualificação profissional técnico e tecnológica
- Construção de ETEC / FATEC regional
- Criação de políticas públicas para atração de empresas / indústrias – política de incentivos tributários para desconcentração econômica
- Construção de Distrito Industrial – Canitar

#### ***Secretaria de Logística e Transportes***

- Melhoria no sistema viário para escoar a produção agrícola
- Construção de marginais margeando a Rodovia Raposo Tavares – Canitar
- Implantação de marginais – Canitar e Marília
- Construção de contorno de Pompeia – preservando o leito férreo

#### ***Secretaria de Meio Ambiente***

- Instalação de Usinas de Reciclagem de Resíduos Sólidos – regional Marília

#### ***Secretaria de Justiça e Defesa da Cidadania***

- Regularização Fundiária e Assistência Técnica – ITESP

#### ***Secretaria da Saúde***

- Ampliação dos investimentos na área de saúde



- Flexibilização do contingenciamento de custeio
- “Autarquização” do HC de Marília
- Investimento no HC e nas especialidades da região
- Redistribuição dos pacientes do HC de Marília
- Equipamentos para Lavanderia, Central de Material e Alas C e D do HC
- Construção de lavanderia HC - Marília
- Continuidade das reformas do HC
- Recursos para o Hemocentro - compra de material – kits
- Aumento do número de médicos e enfermeiras – Santa Casa de Bernardino de Campos
- Criação de sistema de atendimento (em separado) aos presidiários

#### ***Casa Civil***

- Desenvolvimento Urbano - pavimentação asfáltica, recapeamento em vias públicas – Palmital
- Desenvolvimento Urbano - pavimentação, guias, sarjetas, iluminação – Lupércio

#### ***Secretaria da Educação***

- Municipalização - o município não consegue arcar com os custos do sistema – (gastos com merenda e transporte de alunos...)
- Dificuldades de gestão da escola pública
- Aumento e cursos para formação de professores
- Valorização e reconhecimento da classe – valorização da carreira

#### ***Secretaria da Segurança Pública***

- Aumento de efetivo da Polícia Militar - Bernardino de Campos





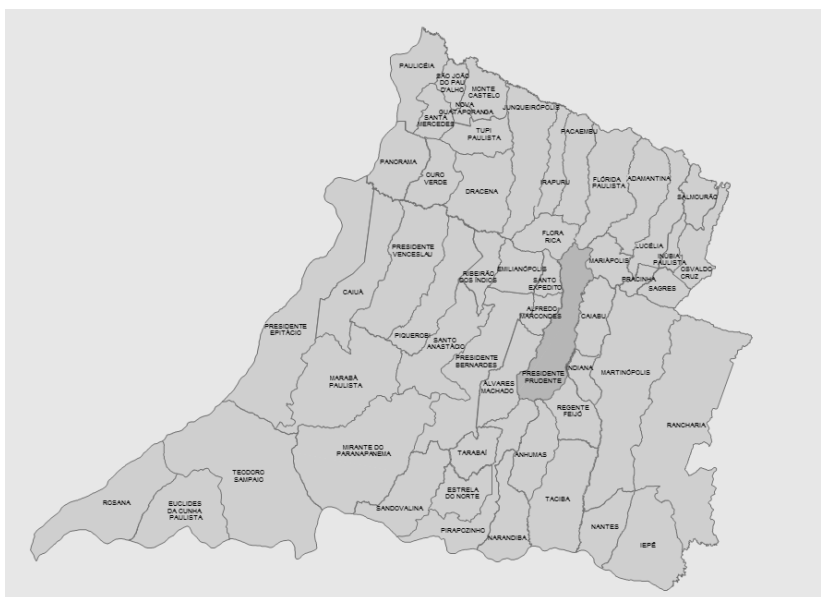
**Audiência Presencial PPA 2016 - 2019**  
**Votos da Região de Marília**  
**01/06/2015**

Acesso a serviços de saúde de qualidade	29
Educação Básica de qualidade para todos	31
Geração de oportunidades de trabalho, emprego e renda	31
Gestão pública eficiente, transparente e combate à corrupção	22
Melhoria nas estradas e na infraestrutura de transportes e logística	11
Preservação do meio ambiente e sustentabilidade da biodiversidade	14
Proteção contra o crime e a violência e êxito nas investigações	13
Qualificação para o trabalho e educação técnica e tecnológica	20
Acesso ao ensino superior público de qualidade	18
Acesso à moradia digna e melhorias urbanas	29
Melhoria da prestação dos serviços públicos	21
Proteção social e redução da pobreza	14
Acesso à água potável, coleta e tratamento de esgoto	24
Promoção da saúde e da qualidade de vida	24
Acesso a bens e serviços culturais, ao esporte e ao lazer	13
Fomento, geração e difusão da inovação científica e tecnológica	10
Recuperação de dependentes químicos	5
Fortalecimento da competitividade econômica do Estado de São Paulo	12
Sistema prisional seguro e preparação para a reintegração social	4
Expansão e modernização do transporte coletivo nas áreas metropolitanas	3
Equidade e promoção dos direitos humanos	1
Gestão de riscos e resposta a desastres naturais	3
<b>Total de Votos</b>	<b>352</b>





## RA PRESIDENTE PRUDENTE



### **A AUDIÊNCIA**

**Presenças:** 78 pessoas assinaram a lista de presença, sendo que aproximadamente 100 pessoas estiveram presentes no evento.

**Perfil dos Presentes:** 07 Prefeitos, 28 municípios representados, Dirigentes Regionais e Técnicos do Estado, Secretários e técnicos Municipais, assessores de deputado, representantes da comunidade, jornalistas, entre outros.

**Ofícios:** Prefeitura Municipal de Mariópolis, SSP – Deinter 8, Seccional de Presidente Prudente, Adamantina e Dracena.

**Divulgação:** Presença da imprensa local falada, escrita e televisionada.

**Duração:** 02h. (10h30min às 12h45min).

### **PRINCIPAIS DEMANDAS**

O Quadro abaixo identifica as principais demandas que foram extraídas do conjunto das solicitações encaminhadas na APP (Audiência Pública Presencial) da região.

- Assistência técnica ao produtor por meio das Casas de Agricultura.
- Regularização e legalização fundiária – ITESP (segurança jurídica).
- Melhoria dos serviços de saúde – Atendimento primário – e apoio às Santas Casas.



## **A REGIÃO**

### ***Panorama Regional***

*A Região Administrativa-RA de Presidente Prudente possui 53 municípios<sup>15</sup>, que ocupam 23.952 km<sup>2</sup> ou 9,6% do território paulista. Desse total de municípios, 21 também integram a região do Pontal do Paranapanema<sup>16</sup>, que ocupa uma área de aproximadamente 12.000 km<sup>2</sup>.*

*Situada no extremo oeste do Estado, às margens da Hidrovia Tietê-Paraná, a região constitui-se acesso tradicional ao Centro-Oeste brasileiro. É servida pela Ferrovia e pelas rodovias Raposo Tavares (SP-270), Assis Chateaubriand (SP-425) e Julio Budiski (SP-501) e pelos Aeroportos de Presidente Prudente, Adamantina e Dracena.*

*Os rios Paraná, a oeste, do Peixe, ao norte, e Paranapanema, ao sul, são seus divisores físicos naturais que, junto com afluentes, influenciam toda a região. Sua estrutura fundiária se caracteriza pela predominância de pequenas propriedades, com mão de obra familiar e baixa escala de produção e reduzido grau de geração de empregos e renda.*

*A expansão da pecuária, o recuo das áreas de lavoura e a modernização da agropecuária, junto com as transformações na indústria, interagiram sobre o movimento populacional e a urbanização, refletindo na diminuição da população rural e no crescimento da população urbana, elevando-se o contingente populacional ligado ao setor de comércio e serviços.*

*A retração da população rural tem sido crescente. A movimentação da população entre o campo e a cidade e da RA para fora de seu espaço territorial tem raízes na modernização da agropecuária brasileira e na expansão da integração desta com a indústria da região prudentina.*

*Sua localização, às margens da Hidrovia Tietê-Paraná, que propicia belas paisagens, com áreas preservadas e de grandes lagos, além das próprias barragens e eclusas é um potencial significativo dinamismo econômico.*

---

<sup>15</sup> Os 53 municípios da RA de Presidente Prudente são: Adamantina, Alfredo Marcondes, Álvares Machado, Anhumas, Caiabu, Caiuá, Dracena, Emilianópolis, Estrela do Norte, Euclides da Cunha Paulista, Flora Rica, Flórida Paulista, Iepê, Indiana, Inúbia Paulista, Irapuru, Junqueirópolis, Lucélia, Marabá Paulista, Mariápolis, Martinópolis, Mirante do Paranapanema, Monte Castelo, Nantes, Narandiba, Nova Guataporanga, Osvaldo Cruz, Ouro Verde, Pacaembu, Panorama, Paulicéia, Piquerobi, Pirapozinho, Pracinha, Presidente Bernardes, Presidente Epitácio, Presidente Prudente, Presidente Venceslau, Rancharia, Regente Feijó, Ribeirão dos Índios, Rosana, Sagres, Sandovalina, Santa Mercedes, Salmourão, Santo Anastácio, Santo Expedito, São João do Pau d'Alho, Taciba, Tarabá, Teodoro Sampaio e Tupi Paulista.

<sup>16</sup> Os 21 municípios da região do Pontal do Paranapanema são: Alfredo Marcondes, Álvares Machado, Caiuá, Emilianópolis, Estrela do Norte, Euclides da Cunha Paulista, Marabá Paulista, Mirante do Paranapanema, Narandiba, Piquerobi, Pirapozinho, Presidente Bernardes, Presidente Epitácio, Presidente Venceslau, Ribeirão dos Índios, Rosana, Sandovalina, Santo Anastácio, Santo Expedito, Tarabá e Teodoro Sampaio.



## **Panorama Econômico**

*A economia regional é fortemente calcada no setor primário, com destaque para a pecuária e a cana-de-açúcar, que não apresenta forte integração produtiva em direção à indústria. De forma complementar, destaca-se no setor agrícola os cultivos de soja, milho, mandioca e a fruticultura.*

*Com o deslocamento da produção para a região Centro-Oeste do país, a principal atividade, a pecuária, se instala nas pequenas propriedades rurais, com mão de obra familiar, baixa escala de produção e reduzida inserção no mercado.*

*Na indústria, predomina a agroindústria, ligada à produção de produtos alimentícios de origem agrícola e animal, bebidas, líquidos alcoólicos / vinagre e os frigoríficos, tendo como principal determinante a proximidade com a matéria-prima. As indústrias locais são de pequeno porte, não se verificando concentração industrial relevante ou a presença de setores mais intensivos em tecnologia ou capital.*

*As atividades de comércio e de serviços encontram-se fortemente concentradas no município de Presidente Prudente e em alguns sub-pólos regionais: Adamantina e Osvaldo Cruz e Dracena, cuja influência estende-se por toda a Região Administrativa.*

*Vários fatores inibem o desenvolvimento econômico regional são: a presença de solos com baixa produtividade e sujeitos à erosão; a expansão da pecuária sobre as áreas de lavoura, com alta capacidade ociosa, após a transferência da produção para o Centro-Oeste do país; a crescente mecanização da cana-de-açúcar; a predominância de pequenas propriedades, com mão de obra familiar e baixa escala de produção, ou de grandes propriedades com reduzido grau de geração de empregos e renda; e a existência de grandes áreas devolutas, que levam a uma ocupação desordenada.*

*Dentre todos os municípios da RA, o de Presidente Prudente é o que oferece o maior número de empregos. Com um grau de diversificação relativamente elevado de seu setor terciário, atende grande parte da demanda regional comercial e de serviços e lazer, e sua área de atração se estende aos Estados de Mato Grosso do Sul e Paraná.*



## **Audiências Públicas da LOA/2016**

### **Região de Presidente Prudente**

**26/05/2015**

Na sequência apresenta-se a relação completa das demandas, que ao término da audiência presencial foram reunidas, consolidadas e encaminhadas às Secretarias do governo estadual, para consideração e análise de viabilidade de enquadramento em seus programas.

#### ***Secretaria de Agricultura e Abastecimento***

- Promoção da pesquisa agropecuária - regional
- Assistência Técnica ao produtor por meio das Casas da Agricultura – regional
- Aumento dos repasses do Convênio CEIA – Estradas Rurais
- Investimento e apoio aos Programas de Agricultura Familiar

#### ***Secretaria de Desenvolvimento Econômico, Ciência, Tecnologia e Inovação***

- Criação de políticas relacionadas ao desenvolvimento da agroindústria, com fortalecimento das cadeias produtivas
- Maior divulgação para os cursos ofertados pelas FATECs
- Criação de parcerias FATECs X Empresas de Agronegócios
- Oferta de Bolsas para estudantes dos cursos diurnos (Agronegócios) nas FATECs
- Criação de zona de tecnologia voltada ao agronegócio - regional
- Promoção da Pesquisa (Agropecuária – regional) por meio das FATECs, ETECs e APTA
- Ampliação de cursos profissionalizantes e técnicos – regional – Pirapozinho

#### ***Secretaria de Justiça e Defesa da Cidadania***

- Regularização e legalização fundiária (segurança jurídica) – regional
- Assistência Técnica para os Assentamentos
- Expansão do Programa PPAIS para produtores de leite

#### ***Secretaria de Logística e Transportes***

- Melhoria e recuperação da infraestrutura viária e rodoviária com duplicação e pavimentação de estradas - regional
- Pavimentação da estrada Caiabú – Mariápolis - Adamantina
- Melhorias no sistema modal ferroviária / hidrovia – regional



### ***Secretaria da Segurança Pública***

- Expansão das ações na área de segurança pública – Rancharia
- Reforma e ampliação das Delegacias de Polícia de Mirante do Paranapanema e de Presidente Epitácio
- Construção da Delegacia de Polícia de Piquerobi
- Reforma e Ampliação da Sede do Deinter 8 – Presidente Prudente / Núcleo de Ensino
- Reforma do prédio da Delegacia de Polícia dos municípios de Sagres, Salmorão, Flora Rica, Dracena, Ouro Verde, São João do Pau D’Alho, Nova Guataporanga e Paulicéia
- Ampliação e reforma do prédio da Delegacia Seccional de Presidente Prudente

### ***Secretaria da Saúde***

- Recuperação das Santas Casas
- Unidade de ajuste de órtes e próteses junto ao AME de Presidente Prudente
- Melhoria nos serviços de Saúde – Atendimento Primário
- Construção de unidade Hospitalar de Referência
- Melhorias na oferta de serviços do SAME – Ambulâncias

### ***Secretaria da Educação***

- Implantação de escolas em tempo integral em todos os municípios - regional
- Melhorias nos serviços de Educação Básica - Pirapozinho

### ***Secretaria do Emprego e Relações do Trabalho***

- Promoção de atividades geradoras de emprego e renda

### ***Casa Civil***

- Criação dos Aglomerados Urbanos de Presidente Prudente, Dracena e Adamantina

### ***Secretaria da Fazenda***

- Fortalecimento da competitividade econômica, por meio da Substituição Tributária, nos setores do comércio e micro e pequenas empresas



**Audiência Presencial PPA 2016 - 2019**  
**Votos da Região de Presidente Prudente**  
**26/05/2015**

Acesso a serviços de saúde de qualidade	37
Educação Básica de qualidade para todos	43
Geração de oportunidades de trabalho, emprego e renda	39
Gestão pública eficiente, transparente e combate à corrupção	24
Melhoria nas estradas e na infraestrutura de transportes e logística	32
Preservação do meio ambiente e sustentabilidade da biodiversidade	17
Proteção contra o crime e a violência e êxito nas investigações	14
Qualificação para o trabalho e educação técnica e tecnológica	27
Acesso ao ensino superior público de qualidade	18
Acesso à moradia digna e melhorias urbanas	15
Melhoria da prestação dos serviços públicos	18
Proteção social e redução da pobreza	14
Acesso à água potável, coleta e tratamento de esgoto	8
Promoção da saúde e da qualidade de vida	17
Acesso a bens e serviços culturais, ao esporte e ao lazer	16
Fomento, geração e difusão da inovação científica e tecnológica	24
Recuperação de dependentes químicos	9
Fortalecimento da competitividade econômica do Estado de São Paulo	21
Sistema prisional seguro e preparação para a reintegração social	2
Expansão e modernização do transporte coletivo nas áreas metropolitanas	4
Equidade e promoção dos direitos humanos	1
Gestão de riscos e resposta a desastres naturais	5
<b>Total de Votos</b>	<b>405</b>







## RA REGISTRO



### **A AUDIÊNCIA**

**Presenças:** 75 pessoas assinaram a lista de presença.

**Perfil dos Presentes:** 05 Prefeitos, 12 municípios representados, Dirigentes Regionais e Técnicos do Estado, Secretários e técnicos Municipais, assessores de deputado, representantes da comunidade, jornalistas, entre outros.

**Ofícios:** Prefeituras Municipais de Eldorado, Pedro de Toledo, Registro e Cajati, ITESP, APTA, DER, Comitê da Bacia Hidrográfica do Rio Ribeira de Iguape e Litoral Sul, Departamento de Águas e Energia Elétrica –DAEE e Funcionários da Sec. Agricultura.

**Divulgação:** Presença da imprensa local falada e escrita

**Duração:** 02h. (10h30min às 12h30min).

### **PRINCIPAIS DEMANDAS**

O Quadro abaixo identifica as principais demandas que foram extraídas do conjunto das solicitações encaminhadas na APP (Audiência Pública Presencial) da região.

- Apoio técnico e recursos para programas agropecuários.
- Atualização dos Planos Regionais de Desenvolvimento.
- Melhoria, recuperação e conservação de estradas, vicinais e parques.
- Agilização nos processos de licenciamento ambiental.



## A REGIÃO

### *Panorama Regional*

*A Região Administrativa-RA de Registro é formada por 14 municípios<sup>17</sup>, que ocupam uma área de 12.129 km<sup>2</sup> ou 4,9% do território paulista. Diferentes ecossistemas formam ali o maior patrimônio de cobertura vegetal preservada do Estado. Grande parte do território é coberto pela Mata Atlântica, protegida quase integralmente por parques, reservas e áreas de proteção ambiental e apresenta variedade de plantas ornamentais e medicinais. Em função disso, a UNESCO concedeu ao Vale do Ribeira, que abrange municípios da região, além de outros na RA de Itapeva, o certificado de patrimônio de Reserva Natural da Humanidade.*

*Localizada no sudeste do Estado de São Paulo, a região apresenta extensas áreas de relevo serrano, com fortes declividades e um setor composto por planícies costeiras, manguezais, terraços marinhos e fluviais, com destaque para o complexo estuarino-lagunar de Iguape Cananéia.*

*As características geológicas e geomorfológicas regionais favorecem formações ambientais específicas como grutas, cavernas e cachoeiras, que se constituem um patrimônio natural de grande valor paisagístico. Em seu extenso litoral, há praias desertas ou com baixa ocupação, ilhas e regiões de restinga de incomparável beleza e recursos hídricos preservados.*

*A Rodovia Régis Bittencourt (BR-116), que liga São Paulo a Curitiba e corta a região longitudinalmente, estrutura seu sistema de transportes, constituindo-se rota em direção ao sul do país e ao MERCOSUL. A construção da Rodovia Régis Bittencourt provocou modificações na forma de ocupação da região, com a área costeira de Iguape e Cananéia passando por intensa valorização imobiliária, ligada ao lazer e turismo. Já os municípios mais distantes do eixo da BR – 116 são os mais pobres da RA. Há uma ferrovia operando para o transporte de minerais.*

*Embora exista uma vasta rede de drenagem regional, o transporte hidroviário do Vale do Ribeira foi comprometido seriamente pelo assoreamento do porto de Iguape, causado pela construção do Canal do Valo Grande, que acabou por impedir o acesso de navios de grande porte ao porto de Iguape.*

*A RA apresenta uma urbanização acelerada, Registro vem requerendo crescentes intervenções urbanas que regulem as atividades imobiliárias, produtivas e extrativistas, para não sejam agressoras de seu meio ambiente privilegiado.*

---

<sup>17</sup> Os 14 municípios que compõem a RA de Registro são: Barra do Turvo, Cajati, Cananéia, Eldorado, Iguape, Ilha Comprida, Itariri, Jacupiranga, Juquiá, Miracatu, Pariquera-Açu, Pedro de Toledo, Registro e Sete Barras.



## **Panorama Econômico**

*A região tem na agropecuária, na agroindústria, na mineração e no turismo os principais segmentos de sua economia. Sua grande reserva ambiental exige, mais do que em qualquer outra parte do Estado de São Paulo, a estruturação de atividades econômicas, que podem ser intensivas na utilização da terra, mas, ao mesmo tempo, devem ser compatíveis com a preservação ambiental.*

*A agricultura e a pesca têm grande destaque na economia regional. A principal cultura é a banana, é também importante o cultivo de hortaliças, cebola, alho, pupunha, palmeira real, plantas ornamentais e medicinais.*

*Em termos de produção animal, destacam-se a carne bovina e o leite, prevalecendo a pecuária mista, pois a maioria dos pecuaristas atua no sentido da dupla aptidão de seus rebanhos. Registra-se, ainda, a presença relevante da criação de búfalos. Há, ainda, um alto potencial pesqueiro, como a pesca marinha, piscicultura etc., além de outras atividades possibilitadas pela grande extensão banhada pelo oceano.*

*A indústria extrativa mineral tem importante papel, já que a região detém o principal potencial mineral do Estado, bastante diversificado, com minerais ferrosos, metálicos não-ferrosos, preciosos, minerais industriais diversos e materiais naturais destinados à indústria da construção civil. O município de Cajati possui o maior parque industrial da região, produzindo cimento, argamassa, ácido sulfúrico e fosfórico, fertilizante e ração animal. Destaca-se a existência de jazidas de mármore, granito, calcário e dolomita.*

*O setor terciário vem tendo significativo desenvolvimento, induzido pelo ecoturismo, aproveitando os atrativos regionais, como as cavernas; as praias de Iguape, Ilha Comprida e Cananéia; as áreas de pesca, como o Complexo Estuarino Lagunar de Iguape; as cachoeiras; e as pousadas rurais.*

*O município de Registro é o principal centro comercial regional, concentrando-se nele filiais de importantes redes de comércio, revendedoras do setor automotivo, faculdades e hospitais.*



## **Audiências Públicas da LOA/2016**

### **Região Registro**

### **17/06/2015**

Na sequência apresenta-se a relação completa das demandas, que ao término da audiência presencial foram reunidas, consolidadas e encaminhadas às Secretarias do governo estadual, para consideração e análise de viabilidade de enquadramento em seus programas.

#### ***Secretaria de Agricultura e Abastecimento***

- Apoio à agricultura familiar por meio da CATI
- Melhoria de estradas rurais – Programa Melhor Caminho - Barra do Turvo
- Apoio a Programas de Agricultura Orgânica – Pedro de Toledo
- Fomentar tecnologia para a agricultura
- Políticas de erradicação do extrativismo e fixação do homem do campo - regional
- Melhorias nas unidades de pesquisa – APTA
- Projeto de Nutrição, Controle Produtivo, Sanitário e Reprodutivo de Búfalas Leiteiras

(intensificar o programa para inseminação artificial em tempo fixo e transferência de embriões em tempo fixo em bubalinos na UPD; possibilitar aos criadores com condições financeiras limitadas o acesso a animais com potencial genético elevado; intensificar as melhorias nas estruturas, no manejo, na nutrição, na sanidade e na escrituração zootécnica da UPD; utilizar a UPD como modelo de pesquisa, desenvolvimento e difusão de tecnologia para a Região do Vale do Ribeira; capacitar os produtores rurais por meio de eventos técnicos, cursos e dias de campo; aumentar a produtividade dos rebanhos consequentemente a renda das propriedades.

- Maior investimento - recursos humanos, infraestrutura, difusão de tecnologia – APTA
- Importância de fazer reuniões temáticas antecessoras a Audiência Pública
- Implantação de políticas públicas - convênio com as Prefeituras para conhecimento técnico na área agrícola.
- Construção de Centro de Abastecimento Regional
- Criação de linhas de crédito diferenciadas para agricultura
- Aumento de recursos para a Secretaria de Agricultura e Abastecimento
- Recursos para infraestrutura das Casas de Agricultura
- Aumento de recursos para os projetos da CATI



- Mecanismos de compensação financeira para o pequeno produtor
- Criação de mecanismos e capacitação para o plantio de palmito – Plano de Manejo – Cananéia
- Criação de linha de créditos subsidiada Meio Ambiente/ Agricultura, para transição do sistema tradicional para orgânico
- Construção de Centro de Zoonose Regional
- Implantação de Programas como Bolsa Verde / Renda Verde

#### ***Secretaria de Desenvolvimento Econômico, Ciência, Tecnologia e Inovação***

- Apoio para gerar conhecimento e apropriar o capital natural como potencial de geração de desenvolvimento
- Transferência de tecnologia para Certificação Sanitária da cultura da pupunha
- Criação de cursos destinados às atividades náuticas e pesqueiras - Centro Paula Souza
- Implementação para atração de indústrias para a região
- Estrutura de comunicação para o produtor rural (telefonia e internet).

#### ***Secretaria de Turismo***

- Desenvolvimento de programas voltados à divulgação dos atrativos turísticos da região
- Apoio ao PL 32 de 2014, que trata de Municípios de Interesse Turístico
- Inserção dos municípios da região como beneficiários dos recursos do DADE
- Incentivo ao potencial turístico – Eldorado
- Cursos para Municípios para elaboração de projetos turísticos
- Implantação de infraestrutura para exploração do turismo em Barra do Turvo

#### ***Secretaria de Justiça e Defesa da Cidadania***

- Recursos para regularização fundiária para imóveis rurais e urbanos - ITESP
- Reforma do prédio da sede regional do ITESP para atender as demandas de tecnologia e de acessibilidade (ampliação / otimização dos galpões) e renovação da frota de veículos – Registro
- Regularização Fundiária – convenio com município - ITESP
- Conversão em preço público do custo de Regularização Fundiária realizado pelo ITESP, com assunção pelo Estado do valor devido por beneficiado sem condições de pagamento



- Parceria da CATI / ITESP para a regularização fundiária ser mais efetiva.

### ***Casa Civil***

- Desenvolvimento Urbano – recursos para conservação, manutenção e infraestrutura no Cemitério – Eldorado
- Desenvolvimento Urbano - construção de novo cemitério - Eldorado
- Desenvolvimento Urbano - melhoria de vias urbanas – Barra do Turvo
- Desenvolvimento Urbano – aquisição de Máquina escavadeira hidráulica, Máquina rolo compactador e Caminhão compactador de lixo – Eldorado
- Desenvolvimento Urbano – infraestrutura (pavimentação, manutenção e recapeamento das vias públicas) – Cajati
- Desenvolvimento Urbano - ampliação da rede cicloviária e calçada na Avenida Gov. Franco Montoro entre o Jardim São Paulo e o Jardim Paulistano - Registro
- Abertura de concursos públicos para contratação de servidores públicos para o Vale do Ribeira.

### ***Secretaria de Logística e Transportes***

- Melhoria, recuperação e conservação de estradas e vicinais
- Construção de acostamento, terceira faixa na SP 79 de Jiquiá até Tapiraí
- Construção de rodoanel ou marginais e de nova ponte na Estrada da Biquinha e BR 116
- Construção de rodoanel – Pedro de Toledo
- Duplicação da Rodovia Peruíbe/ BR 116 e de Planalto ao Porto de Santos
- Transformação da Estrada do Despraído (Pedro de Toledo – Iguape) em Estrada Parque
- Pavimentação da SP 165, trecho Sete Barras / Eldorado
- Pavimentação da SP 193, trecho Botujuru / Cananéia
- Pavimentação da SP 55/193, trecho Itapitangui / Mandira
- Pavimentação da SP 165, trecho Iporanga / Apiaí
- Restauração e recapeamento da SP 222, trecho Pariquera-Açu / Jacupiranga
- Recapeamento da SP 165, trecho Eldorado/ Acesso à Caverna do Diabo
- Restauração e recapeamento da SP 165, trecho Jiquiá / Sete Barras
- Recapeamento da SP 193, trecho Jacupiranga / Eldorado
- Duplicação da SP 55, trecho entre Peruíbe / Miracatu



- Recursos para manutenção das estradas e pontes (muito alto)
- Pavimentação da estrada vicinal ligando Barra do Turvo a Iporanga – 32km
- Criação do Pedágio Ecológico
- Adequação das estradas rurais
- Construção de ponte sobre o Rio Ribeira de Iguape, no Bairro Boa Esperança (Batatal) – Eldorado

#### ***Secretaria de Meio Ambiente***

- Elaboração de projeto para instalação de aterro sanitário regional e correspondente licenciamento - Eldorado
- Implantação de Cadastro Ambiental Rural – regional
- Processo para facilitar o licenciamento ambiental nas laterais da BR 116 entre Miracatu e Cajati
- Reflorestamento de rios e nascentes – Barra do Turvo
- Limpeza da vegetação nas beiras dos rios – Barragem do Valo Grande – ações / medidas mitigadoras
- Apoio para regularização das cascalheiras.

#### ***Secretaria de Saneamento e Recursos Hídricos***

- Recursos para saneamento básico rural - regional
- Criação de programa de saneamento nas comunidades quilombolas
- Melhorias no sistema de saneamento básico no Bairro Barro Branco – Programa Água Limpa – Cajati
- Recursos para Cadastros, Base de Dados e Estudos, Levantamentos
- Recursos para gerenciamento dos Recursos Hídricos
- Recuperação dos corpos d'água
- Conservação e proteção dos corpos d'água
- Promoção do uso racional dos recursos hídricos
- Prevenção e defesa contra eventos hidrológicos
- Capacitação técnica, educação ambiental e comunicação social
- Recursos para o Programa Planejamento e administração de Recursos Hídricos
- Recursos para o Programa Infraestrutura Hídrica de Saneamento e Combate às Enchentes





### ***Secretaria da Habitação***

- Ampliação na oferta de Moradias – regional.

### ***Secretaria de Planejamento e Gestão***

- Ausência dos itens Desenvolvimento da Agricultura / Cadeias Produtivas nas Prioridades do PPA
- Prioridades do PPA só geram despesas e não promovem desenvolvimento.

### ***Secretaria da Saúde***

- Apoio a programas de atendimento a dependentes químicos – álcool e drogas - Eldorado
- Ampliação da rede física hospitalar, incluindo Hospital Regional e Centros de Especialidades
- Aporte de recursos para custeio
- Construção de novo Hospital de Alta Complexidade – Cajati
- Construção de AME – Pariquera-açu
- Necessidade de instalação unidade de radioterapia / quimioterapia / residência médica e Programa Saúde da Família – Cajati
- Aquisição de equipamentos, melhorias de infraestrutura e aumento do número de funcionários na área de Vigilância Epidemiológica – Dengue – Cajati
- Implantação de Programas para obesos e fumantes
- Aquisição de 01 veículo micro-ônibus para transporte de pacientes – Cajati
- Reforma do Posto de Saúde e cobertura da Academia do Posto de Saúde no Bairro Parafuso – Cajati
- Reforma, ampliação e aquisição de equipamentos no setor de fisioterapia – Cajati
- Aquisição de 01 veículo ambulância com 02 macas para transportar pacientes que fazem tratamento de radio e quimioterapia em São Paulo e Santos
- Judicialização - Ministério Público e Justiça acionando os prefeitos.

### ***Secretaria da Fazenda***

- Revisão da alíquota de participação do ICMS-Verde, elevando o percentual de repasse do Governo do Estado para os municípios que preservem o meio ambiente – Pedro de Toledo
- Compensação de programas para financiamento – Amazônia Paulista



### ***Secretaria de Energia***

- Apoio à implantação e manutenção de rede de iluminação pública – Cajati

### ***Secretaria de Esporte, Lazer e Juventude***

- Aumento de recursos para área de esportes - regional
- Maior investimento no esporte como inclusão social
- Investimento na área de esporte, lazer - Cajati



**Audiência Presencial PPA 2016 - 2019**  
**Votos da Região de Registro**  
**17/06/2015**

Acesso a serviços de saúde de qualidade	35
Educação Básica de qualidade para todos	37
Geração de oportunidades de trabalho, emprego e renda	32
Gestão pública eficiente, transparente e combate à corrupção	36
Melhoria nas estradas e na infraestrutura de transportes e logística	30
Preservação do meio ambiente e sustentabilidade da biodiversidade	24
Proteção contra o crime e a violência e êxito nas investigações	15
Qualificação para o trabalho e educação técnica e tecnológica	27
Acesso ao ensino superior público de qualidade	26
Acesso à moradia digna e melhorias urbanas	23
Melhoria da prestação dos serviços públicos	26
Proteção social e redução da pobreza	27
Acesso à água potável, coleta e tratamento de esgoto	20
Promoção da saúde e da qualidade de vida	30
Acesso a bens e serviços culturais, ao esporte e ao lazer	22
Fomento, geração e difusão da inovação científica e tecnológica	15
Recuperação de dependentes químicos	11
Fortalecimento da competitividade econômica do Estado de São Paulo	15
Sistema prisional seguro e preparação para a reintegração social	6
Expansão e modernização do transporte coletivo nas áreas metropolitanas	4
Equidade e promoção dos direitos humanos	7
Gestão de riscos e respostas a desastres naturais	4
<b>Total de Votos</b>	<b>472</b>





## RA RIBEIRÃO PRETO



### **A AUDIÊNCIA**

**Presenças:** 58 pessoas assinaram a lista de presença.

**Perfil dos Presentes:** 05 Prefeitos, 10 municípios representados, Dirigentes Regionais e Técnicos do Estado, Secretários e técnicos Municipais, assessores de deputados, representantes da comunidade, jornalistas, entre outros.

**Ofícios:** Hospital das Clínicas de Ribeirão Preto, Secretaria da Saúde, Secretaria de Segurança Pública (Instituto de Criminalística), Organização dos Plantadores de cana da Região Centro Sul do Brasil.

**Divulgação:** Presença da imprensa local falada, escrita e televisionada

**Duração:** 02h. (10h30min às 12h30min).

### **PRINCIPAIS DEMANDAS**

O Quadro abaixo identifica as principais demandas que foram extraídas do conjunto das solicitações encaminhadas na APP (Audiência Pública Presencial) da região.

- Fomento e Difusão Tecnológica para culturas tradicionais.
- Ampliação, construção e assistência técnica para as Santas Casas.
- Estudos, modernização tecnológica para uso dos subprodutos da cana-de-açúcar.



## **A REGIÃO**

### ***Panorama Regional***

*A Região Administrativa-RA de Ribeirão Preto é composta por 25 municípios<sup>18</sup>, que ocupam uma área de 9.348 km<sup>2</sup> ou 3,8% do território paulista, e é servida por uma extensa rede viária, composta de rodovias, ampla rede de estradas vicinais, ferrovia e aeroporto.*

*A rede viária regional é articulada pela Via Anhangüera - que faz a ligação com Campinas e São Paulo e prossegue para São Joaquim da Barra, Triângulo Mineiro e Brasília - e inúmeras outras rodovias, possibilitando o acesso fácil a diferentes regiões do Estado e do país. As rodovias compõem um anel, que faz o contorno completo do perímetro da cidade de Ribeirão Preto, em uma extensão de 40 km, facilitando as ligações intraurbanas. A região possui forte ligação com o Estado de Minas Gerais, através das Rodovias Cândido Portinari e Faria Lima. Destaca-se ainda a SP-333, que dá acesso ao norte do Paraná.*

*A região também conta com uma linha-tronco da Ferrovia que liga Brasília ao Porto de Santos - e com o Aeroporto Leite Lopes, localizado no município de Ribeirão Preto, que deverá se transformar em um terminal internacional de cargas e passageiros integrado aos modais rodoviário e ferroviário. Como consequência, Ribeirão Preto passou a ser importante rota de deslocamentos de cargas e de passageiros da Região Sudeste, interligando a cidade de São Paulo aos Estados da Região Centro-Oeste e ao Distrito Federal, e se constituindo um dos maiores entroncamentos logísticos do Estado.*

*Localizada a nordeste do Estado, a RA apresenta grandes extensões de solos ricos de terra roxa, situado em relevo plano ou suavemente ondulado, possuindo amplos vales fluviais. Esse relevo pouco acidentado, juntamente com o solo e o clima quente é propício ao cultivo agrícola mecanizado.*

*Com uma estrutura produtiva dinâmica e diversificada, altos níveis de renda, uma população crescente e cada vez mais urbanizada, Ribeirão Preto desenvolveu um moderno setor terciário, para atender a seu mercado consumidor diferenciado, constituindo-se um polo de atração regional de comércio e de serviços, especialmente no que se refere às suas funções de saúde e educação. Por concentrar essas atividades, exerce grande atração sobre os municípios de seu entorno, dividindo, com alguns deles, funções urbanas.*

---

<sup>18</sup> Os municípios da RA de Ribeirão Preto são: Altinópolis, Barrinha, Brodowski, Cajuru, Cássia dos Coqueiros, Cravinhos, Dumont, Guariba, Guataparã, Jaboticabal, Jardinópolis, Luis Antônio, Monte Alto, Pitangueiras, Pontal, Pradópolis, Ribeirão Preto, Santa Cruz da Esperança, Santa Rosa do Viterbo, Santo Antonio da Alegria, São Simão, Serra Azul, Serrana, Sertãozinho e Taquaral.



## **Panorama Econômico**

*A Região Administrativa de Ribeirão Preto constitui-se um dos principais polos econômicos regionais do Brasil, que se beneficia de localização privilegiada, terra de ótima qualidade, presença de Universidades e centros de pesquisa, mão de obra qualificada, boa infraestrutura de transportes e comunicação e mercado consumidor dinâmico.*

*A agricultura desenvolve-se em bases gerenciais e técnicas avançadas, tendo como principais produtos a cana-de-açúcar e a laranja. A base agrícola, no entanto, é bastante diversificada, com destaque para a cultura do amendoim seguida da soja, da batata e do algodão. A mecanização da colheita - que reduziu a queima e a poluição - e a modernização das usinas têm implicado em importantes ganhos de competitividade para as empresas, mas provocam expressiva retração na oferta de empregos.*

*O parque industrial regional é sólido e variado. As principais atividades industriais são decorrentes da proximidade da matéria-prima, como as usinas de açúcar e álcool; da proximidade do mercado consumidor, como a produção de bebidas, alimentos, papel, celulose, gráfica e metalmeccânica; ou da existência de mão de obra especializada e de institutos de pesquisa, como a indústria de biotecnologia, farmacêutica e de equipamentos médicos, odontológicos e hospitalares.*

*Em função da existência de um mercado consumidor de alto poder aquisitivo e elevada renda per capita, o comércio e os serviços têm grande peso na economia regional. No comércio, destaca-se a ampla diversificação do comércio varejista e a importância do ramo atacadista, papel facilitado pela disponibilidade de acesso à região e à proximidade dos centros consumidores. O turismo de negócios e a realização de congressos e feiras, como o Agrishow, atraem milhares de pessoas, dinamizando a economia regional.*

*Ribeirão Preto é referência nacional em serviços de saúde, atraindo pessoas de todo Brasil à sua rede de consultórios, laboratórios, Hemocentro e hospitais, principalmente para o Hospital das Clínicas, ligado à Faculdade de Medicina da USP. Esse setor encadeia-se diretamente com a rede de comércio e serviços de apoio (laboratórios, clínicas, comércio de equipamentos e material de saúde etc.) e com os segmentos industriais especializados que ali se implantaram. No ensino superior, existem várias universidades, que oferecem cursos e desenvolvem pesquisas em diferentes áreas, especialmente, na área médica, com destaque para o campus de Ribeirão Preto da USP.*



## **Audiências Públicas da LOA/2016**

### **Região de Ribeirão Preto**

### **11/06/2015**

Na sequência apresenta-se a relação completa das demandas, que ao término da audiência presencial foram reunidas, consolidadas e encaminhadas às Secretarias do governo estadual, para consideração e análise de viabilidade de enquadramento em seus programas.

#### ***Secretaria de Agricultura e Abastecimento***

- Aumento de investimento para aquisição de máquinas e equipamentos agrícolas
- Recursos para custeio agrícola
- Agregação de valor – PIB – agronegócio
- Diversificação da agricultura regional
- Aumento de recursos para infraestrutura, fomento e difusão tecnológica para outras culturas (algodão colorido – difundir, colher, comercializar)
- Aumento estrutura para culturas tradicionais - Amendoim
- Pontes Metálicas e Melhor Caminho – Sertãozinho
- Inclusão da Fibra e demais subprodutos da cana no pagamento pela matéria- prima ao fornecedor
- Plano de instrumentação e adaptação das unidades industriais para Cogeração
- Políticas alternativas de seguro de renda, garantia de renda ou PGPM
- Apoio à pesquisa no desenvolvimento de novas variedades de cana-de-açúcar
- Linha de crédito para investimento e custeio agrícola
- Linha de crédito para reflorestamento de áreas abertas legalmente
- Estudo de reforço e atualização do “CONSECANA”.

#### ***Secretaria de Desenvolvimento Econômico, Ciência, Tecnologia e Inovação***

- Instalação de Laboratórios e Centros de Pesquisas
- Expansão de base tecnológica para o desenvolvimento econômico – Santo Antonio da Alegria
- Modernização tecnológica para inclusão do uso das fibras e demais subprodutos da cana-de-açúcar (usando a energia na indústria).





### ***Casa Civil***

- Desenvolvimento urbano – mobilidade urbana – Ribeirão Preto

### ***Secretaria de Logística e Transportes***

- Manutenção das estradas vicinais pelo Estado - Sertãozinho
- Continuidade do Programa Pró-Vicinais – Santo Antônio da Alegria
- Duplicação da Rodovia Costa Curta (acesso da Anhanguera) – Jardinópolis – Sertãozinho
- Construção de Anel Viário Norte - Ribeirão Preto ao Distrito Industrial (Cruz das Posses)
- Duplicação da estrada Sertãozinho - Cruz das Posses
- Duplicação e acesso da Rodovia Alcídio Baldo
- Pavimentação, Asfaltamento da estrada que liga Taquaral ao Distrito Ibitiúva (Pitangueiras)

### ***Secretaria de Saneamento e Recursos Hídricos***

- Conservação dos recursos naturais da região – (projetos macros)

### ***Secretaria da Saúde***

- Aumento do custeio da saúde pelo Estado – Santo Antônio da Alegria, Sertãozinho e Brodowski
- Criação de programa de custeio para a saúde – Primeiro Atendimento, para municípios pequenos – regional.
- Construção e reforma do Hospital Santa Tereza – Ribeirão Preto
- Contratação de pessoal para o Hemocentro – Ribeirão Preto
- Apoio a Santa Casa – Ribeirão Preto
- Aumento do número de vagas para tratamento de dependentes químicos – Ribeirão Preto
- Assistência técnica para se integrar ao Programa Pró-Santa Casa – Sertãozinho
- Atrasos na aquisição e distribuição de medicamentos – Sertãozinho
- Ampliação / Construção da Santa Casa - Sertãozinho
- Reposição do quadro – acompanhamento SUCEN – Sertãozinho
- Construção de AME- Sertãozinho



- Reforma, ampliação e aquisição de equipamentos – Hospital das Clinicas – Ribeirão Preto

#### ***Tribunal de Justiça***

- Adequação de área de competência entre as Comarcas de Pitangueiras e Bebedouro

#### ***Secretaria da Segurança Pública***

- Construção de prédio para Instituto de Criminalística e Núcleo de Perícias Médico legais do IML – Ribeirão Preto – regional
- Melhorias nas condições estruturais de trabalho (instalações prediais e pessoal) – IML regional
- Segurança Rural – regional
- Conselhos de Segurança –“Consegs” – necessidade de acompanhamento desses Conselhos pela Polícia – Sertãozinho
- Recursos para aluguel de prédio para o Núcleo de Perícias Criminalísticas do IC e Equipes de Perícias – EPC. – Ribeirão Preto

#### ***Secretaria do Emprego e Relações de Trabalho***

- Retorno do Programa Frente de Trabalho para trabalhadores rurais – Sertãozinho

#### ***Secretaria da Educação***

- Reforma /ampliação/manutenção nas escolas estaduais - regional
- Construção de escolas em Núcleos Habitacionais – regional
- Construção de escola no Bairro Santa Marta – Sertãozinho
- Construção de escola – Taquaral

#### ***Secretaria de Turismo***

- Incentivo ao Turismo – Santo Antonio da Alegria e Brodowski

#### ***Secretaria da Habitação***

- Aumento de oferta de unidades habitacionais de baixa renda - regional
- Opção de construções horizontais (casa) para população de baixa renda
- Infraestrutura social em conjuntos habitacionais (segurança / saúde / educação)



### ***Secretaria de Cultura***

- Apoio à preservação dos bens culturais – Brodowski

### ***Secretaria de Justiça e Defesa da Cidadania***

- Ampliação e reforma do Fórum (modernização) – 2º módulo – Sertãozinho
- Pagamentos dos precatórios – agilização



**Audiência Presencial PPA 2016 - 2019**  
**Votos da Região de Ribeirão Preto**  
**11/06/2015**

Acesso a serviços de saúde de qualidade	33
Educação Básica de qualidade para todos	38
Geração de oportunidades de trabalho, emprego e renda	30
Gestão pública eficiente, transparente e combate à corrupção	28
Melhoria nas estradas e na infraestrutura de transportes e logística	14
Preservação do meio ambiente e sustentabilidade da biodiversidade	26
Proteção contra o crime e a violência e êxito nas investigações	28
Qualificação para o trabalho e educação técnica e tecnológica	20
Acesso ao ensino superior público de qualidade	17
Acesso à moradia digna e melhorias urbanas	12
Melhoria da prestação dos serviços públicos	14
Proteção social e redução da pobreza	20
Acesso à água potável, coleta e tratamento de esgoto	24
Promoção da saúde e da qualidade de vida	22
Acesso a bens e serviços culturais, ao esporte e ao lazer	6
Fomento, geração e difusão da inovação científica e tecnológica	11
Recuperação de dependentes químicos	13
Fortalecimento da competitividade econômica do Estado de São Paulo	12
Sistema prisional seguro e preparação para a reintegração social	9
Expansão e modernização do transporte coletivo nas áreas metropolitanas	8
Equidade e promoção dos direitos humanos	4
Gestão de riscos e resposta a desastres naturais	3
<b>Total de Votos</b>	<b>392</b>





## RA SÃO JOSÉ DO RIO PRETO



### **A AUDIÊNCIA**

**Presenças:** 85 pessoas assinaram a lista de presença.

**Perfil dos Presentes:** 07 Prefeitos, 03 Vice- Prefeitos, 21 municípios representados, Dirigentes Regionais e Técnicos do Estado, Secretários e técnicos Municipais, Vereadores, assessores de deputado, representantes da comunidade, jornalistas, entre outros.

**Ofícios:** Câmara Municipal de São José do Rio Preto, Prefeituras de Jales e Bady Bassitt.

**Divulgação:** Presença da imprensa local.

**Duração:** 02h30min. (10h30min às 13h).

### **PRINCIPAIS DEMANDAS**

O Quadro abaixo identifica as principais demandas que foram extraídas do conjunto das solicitações encaminhadas na APP (Audiência Pública Presencial) da região.

- Melhoria e recuperação da infraestrutura viária e rodoviária com pavimentação – construção de obras de arte.
- Construção de unidade de atendimento a drogados e saúde mental.
- Expansão do Programa Água Limpa.



## **A REGIÃO**

### ***Panorama Regional***

*A Região Administrativa-RA de São José do Rio Preto é composta por 96 municípios<sup>19</sup>, que ocupam 25.476 km<sup>2</sup>, ou 10,2% do total estadual. A malha viária regional é composta pelas rodovias Washington Luís (SP-310), Transbrasiliana (BR-153), Assis Chateaubriand (SP-425) e a Euclides da Cunha Paulista. É, ainda, servida por Ferrovia e por Aeroportos.*

*A cidade de São José do Rio Preto se transformou em importante polo comercial, por onde passavam produtos agrícolas da região e as mercadorias vindas da Capital. Constitui-se, hoje, um importante centro comercial e de serviços, industrial e médico-hospitalar, exercendo atração sobre uma ampla área geográfica que ultrapassa os limites do Estado de São Paulo, atingindo municípios de Estados vizinhos, como os do sudeste de Minas Gerais, do sul de Goiás e do nordeste do Mato Grosso do Sul.*

*A maior parte da RA é composta por pequenos municípios. A maioria dos municípios possuem população entre 5 mil a 10 mil habitantes. Os maiores municípios, localizados ao longo dos eixos da ferrovia e da rodovia que a liga ao Mato Grosso do Sul, apresentam os maiores níveis de centralidade. A capital regional, São José do Rio Preto, e Catanduva são os maiores e mais populosos municípios da região.*

*Os municípios de São José do Rio Preto e Mirassol formam a Aglomeração Urbana de São José do Rio Preto, pois são centros urbanos com complementaridade funcional, que dividem as funções polarizadoras, e apresentam pontos de conurbação. Existe um êxodo da população dos pequenos municípios em direção a esses centros urbanos.*

*A Região integra importantes Bacias Hidrográficas, a Turvo/Grande que é pobre em disponibilidade de águas superficiais. A Bacia São José dos Dourados, a Bacia do Tietê/Batalha, que apresentam problemas de erosão e de destruição de matas ciliares; e a Bacia do Baixo Tietê, caracterizada pela oferta de água abundante, mas, também, pela presença de problemas de erosão e de desmatamento, provocado, entre outras razões, pela construção da Barragem de Três Irmãos; constituem a oferta hídrica regional.*

<sup>19</sup> Os 96 municípios que compõem a RA de São José do Rio Preto são: Adolfo, Álvares Florence, Américo de Campos, Aparecida d'Oeste, Ariranha, Aspásia, Bady Bassitt, Bálsamo, Cardoso, Catanduva, Catiguá, Cedral, Cosmorama, Dirce Reis, Dolcinópolis, Elisiário, Estrela d'Oeste, Fernandópolis, Floreal, Guapiaçu, Guarani d'Oeste, Ibirá, Icém, Indiaporã, Ipiúá, Irapuã, Itajobi, Jaci, Jales, José Bonifácio, Macaubal, Macedônia, Magda, Marapoama, Marinópolis, Mendonça, Meridiano, Mesópolis, Mira Estrela, Mirassol, Mirassolândia, Monções, Monte Aprazível, Neves Paulista, Nhandeara, Nipoã, Nova Aliança, Nova Canaã Paulista, Nova Granada, Novais, Novo Horizonte, Onda Verde, Orindiúva, Ouroeste, Palestina, Palmares Paulista, Palmeira d'Oeste, Paraíso, Paranapuã, Parisi, Paulo de Faria, Pedranópolis, Pindorama, Planalto, Poloni, Pontalinda, Pontes Gestal, Populina, Potirendaba, Riolândia, Rubinéia, Sales, Santa Adélia, Santa Albertina, Santa Clara d'Oeste, Santa Fé do Sul, Santa Rita d'Oeste, Santa Saete, Santana da Ponte Pensa, São Francisco, São João das Duas Pontes, São José do Rio Preto, Sebastianópolis do Sul, Tabapuã, Tanabi, Três Fronteiras, Turmalina, Ubarana, Uchôa, União Paulista, Urânia, Urupês, Valentim Gentil, Vitória Brasil, Votuporanga e Zacarias.



## **Panorama Econômico**

*A economia regional é baseada em uma produção agropecuária integrada às atividades agroindustriais. A atividade econômica ganhou impulso, nas últimas décadas, com o incremento da produção que se diversificou com o cultivo de cítricos e seringueiras, além das culturas tradicionais de café, algodão, milho, soja e frutas.*

*A principal atividade da agropecuária é a produção de carne bovina, seguem-na, em importância, a laranja, a cana-de-açúcar, cujo plantio cresceu, de maneira expressiva e o leite. A cana-de-açúcar tem mantido sua expansão, em decorrência das oportunidades surgidas com o aumento dos preços internacionais do açúcar e a recuperação da demanda por álcool.*

*Em termos de pecuária bovina, a região constitui-se uma das mais importantes do Estado. Na RA, tem havido uma crescente busca pelo aumento da produtividade, com a melhoria de técnicas de produção e manejo, o que acarreta incremento da competitividade na cadeia produtiva de proteína animal.*

*Maior produtora de látex do Estado, a região pondera fortemente com o total da produção nacional. São escoados em forma de coágulo (látex extraído da seringueira adicionado de um coagulante), para a indústria de pneus e em forma de látex líquido, para outras indústrias.*

*Os principais setores de atividade industrial são os de produtos alimentícios de origem agrícola e animal e bebidas, líquidos alcoólicos/vinagre e mobiliário. Na atividade industrial, destacam-se as agroindústrias da laranja, com grandes unidades processadoras de citrus e de cana-de-açúcar. Além disso, são importantes as indústrias de borracha, moveleira e curtumes.*

*Aproveitando as matérias-primas regionais, ainda sobressaem as indústrias do fio da seda e de jóias, esta com polo em São José do Rio Preto, formado por inúmeras micro e pequenas empresas ligadas ao setor joalheiro.*

*A estrutura do setor de serviços, no município de São José do Rio Preto, espelha suas funções regionais. Possui um comércio diversificado e modernos serviços pessoais e de apoio à produção, além de ser polo educacional, com suas várias instituições de ensino superior, incluindo um campus da Universidade Estadual Paulista-UNESP. No setor médico-hospitalar, é considerado centro de referência de transplantes de fígado, tratamento de AIDS, procedimentos cardiológicos e produção de equipamentos. O Hospital de Base de São José do Rio Preto atrai pessoas de uma vasta região.*

*É relevante, também, no setor terciário regional, o turismo rural, de esportes náuticos, de águas termais, religioso e cultural, com festivais nacionais e internacionais de teatro, por exemplo. A existência, em diversas cidades, de riqueza cultural e de lagos, praias fluviais, clubes náuticos e águas termais - além do represamento de rios, para a construção de usinas hidrelétricas, que resultou na formação de grandes lagos.*





## **Audiências Públicas da LOA/2016**

### **Região de São José do Rio Preto**

**28/05/2015**

Na sequência apresenta-se a relação completa das demandas, que ao término da audiência presencial foram reunidas, consolidadas e encaminhadas às Secretarias do governo estadual, para consideração e análise de viabilidade de enquadramento em seus programas.

#### ***Secretaria de Agricultura e Abastecimento***

- Expansão dos agronegócios, orientação técnica à produção e comercialização para pequenos produtores – regional

#### ***Secretaria de Desenvolvimento Econômico, Ciência, Tecnologia e Inovação***

- Continuidade da construção do Parque Tecnológico de S. J.do Rio Preto – ampliação e infraestrutura
- Aumento do número de vagas no ensino técnico (ETECs) – regional
- Acompanhamento da licitação da ZPE – Fernandópolis
- Estudo de viabilidade de implantação de FATEC - José Bonifácio
- Programas, estudo de fixação e desenvolvimento de empresas

#### ***Secretaria de Turismo***

- Utilização do potencial da Hidrovia Tietê-Paraná, visando o fortalecimento do turismo – regional

#### ***Secretaria da Fazenda***

- Isenção do ICMS para insumos e produtos da ZPE - Fernandópolis
- Ampliação de fiscalização nas fronteiras do estado, implantação de balança, e de Posto de Polícia Rodoviária, entre outros – regional

#### ***Secretaria de Logística e Transportes***

- Melhoria e recuperação da infraestrutura viária e rodoviária com pavimentação de estradas vicinais - regional
- Pavimentação da MAZ 254 (Monte Aprazível – Neves Paulista) e da MAZ 274 9 Junqueirópolis – Macaubal)
- Pavimentação da vicinal (SP310) entre Mirassol (Condomínio Recanto de Alá)- São José do Rio Preto
- Construção de 3ª faixa (nos dois sentidos) na SP 310, entre o Distrito de Engenheiro Schimdt até Mirassol, passando pelo entroncamento da BR 153



- Recapeamento da SP 355 - ligação Bady Bassitt – Nova Aliança e Potirendaba – BadyBassitt
- Pavimentação da vicinal que liga Bady Bassitt a São José do Rio Preto – (Estrada Velha)
- Pavimentação da vicinal que liga Vila Azul até Cedral
- Construção de trevo de acesso (pontilhão de acesso) na SP 425 – José Bonifácio
- Construção de anel viário a SP 425 a BR 153 – 7 km – José Bonifácio
- Construção de anel viário na BR 153 – São José do Rio Preto- Ibigua- Mirassol
- Reinício dos estudos de viabilidade e inserção no Plano Aeroviário – São José do Rio Preto
- Recapeamento da vicinal que liga José Bonifácio- Nipoã
- Pavimentação da vicinal que liga José Bonifácio ao Distrito de Nova Aliança
- Construção de pontilhão na SP 425 entre Nipoã e Monte Aprazível
- Pavimentação da estrada que liga Palestina- Ibiporanga – Ponte Gestal – Orindiuva
- Pavimentação de vicinal que liga Indiaporã – Macedonia, passando pelo Distrito de Tupinambá
- Pavimentação da SP 425- Povoado dos Machados
- Construção de passarela na SP 425 – Vila do Rosario
- Recuperação da SP 355 (liga a BR 153 a Adolfo) – Bady Bassitt
- Construção de ponte (SP 425) na Av. Guilherme Machado – José Antonio Pinto
- Pavimentação da estrada municipal JAL 350, ligando o perímetro urbano de Jales à ETEC
- Pavimentação da estrada municipal JAL 414, ligando a rodovia Jarbas Moraes (SP 561) às instalações da EMBRAPA Uva e Vinho Jales
- Pavimentação da estrada municipal JAL 20, ligando os municípios de Jales e Vitória Brasil
- Conclusão da Hidrovia Tietê-Paraná – regional

#### ***Secretaria de Saneamento e Recursos Hídricos***

- Expansão do Programa Água Limpa – regional
- Recursos para infraestrutura para o término da Lagoa de Tratamento no Parque Industrial
- Ampliação e desassoreamento da Lagoa de tratamento – José Bonifácio

#### ***Secretaria de Desenvolvimento Social***

- Expansão das ações integradas de prevenção e combate ao tráfico de drogas e de tratamento de seus dependentes



### ***Secretaria da Segurança Pública***

- Construção de prédio para Polícia Civil – Novaes

### ***Secretaria de Justiça e Defesa da Cidadania***

- Construção de abrigos para mulheres vítimas de violência – regional

### ***Secretaria da Saúde***

- Apoio financeiro para o Hospital Bezerra de Menezes
- Construção de novo Pronto-Socorro – José Bonifácio
- Construção de Hospital Regional – Jales
- Construção de AME – José Bonifácio
- Construção de CAPs Regional de saúde mental

### ***Secretaria da Educação***

- Estímulo ao processo de implantação de Escolas em Tempo Integral - regional
- Construção de escola de 6º a 8º ano e ensino médio no Residencial Catanduva I.
- Implantação do Programa Centro Estadual Paulista - atividades extracurriculares – São José do Rio Preto

### ***Casa Civil***

- Recursos para obras de infraestrutura – Bady Bassitt



**Audiência Presencial PPA 2016 - 2019**  
**Votos da Região de São José do Rio Preto**  
**28/05/2015**

Acesso a serviços de saúde de qualidade	38
Educação Básica de qualidade para todos	49
Geração de oportunidades de trabalho, emprego e renda	35
Gestão pública eficiente, transparente e combate à corrupção	35
Melhoria nas estradas e na infraestrutura de transportes e logística	30
Preservação do meio ambiente e sustentabilidade da biodiversidade	21
Proteção contra o crime e a violência e êxito nas investigações	23
Qualificação para o trabalho e educação técnica e tecnológica	22
Acesso ao ensino superior público de qualidade	16
Acesso à moradia digna e melhorias urbanas	27
Melhoria da prestação dos serviços públicos	27
Proteção social e redução da pobreza	23
Acesso à água potável, coleta e tratamento de esgoto	19
Promoção da saúde e da qualidade de vida	26
Acesso a bens e serviços culturais, ao esporte e ao lazer	11
Fomento, geração e difusão da inovação científica e tecnológica	9
Recuperação de dependentes químicos	24
Fortalecimento da competitividade econômica do Estado de São Paulo	13
Sistema prisional seguro e preparação para a reintegração social	7
Expansão e modernização do transporte coletivo nas áreas metropolitanas	9
Equidade e promoção dos direitos humanos	4
Gestão de riscos e resposta a desastres naturais	4
<b>Total de Votos</b>	<b>472</b>





## RA e RM de SOROCABA



### **A AUDIÊNCIA**

**Presenças:** 83 pessoas assinaram a lista de presença.

**Perfil dos Presentes:** 05 Prefeitos, 01 vice-prefeito, 19 municípios representados, Dirigentes Regionais e Técnicos do Estado, Secretários e técnicos Municipais, assessores de deputado, representantes da comunidade, jornalistas, entre outros.

**Ofícios:** Prefeituras Municipais de Bofete e Sorocaba, Câmara Municipal de São Roque, Associação dos Moradores Wanel Ville, Secretaria da Agricultura – APTA, Fórum Popular de Educação de Sorocaba, Deputado Federal Vitor Lippi.

**Divulgação:** Presença da imprensa local falada, escrita e televisionada.

**Duração:** 02h. (10h30min às 12h30min).

### **PRINCIPAIS DEMANDAS**

O Quadro abaixo identifica as principais demandas que foram extraídas do conjunto das solicitações encaminhadas na APP (Audiência Pública Presencial) da região.

- Melhorias da estrada SP-079 (duplicação, 3ª pista, área de escape)
- Recuperação do Complexo Hospitalar Regional de Sorocaba.
- Laboratório de Biologia Molecular (construção, reparos e equipamentos).



## **AS REGIÕES ADMINISTRATIVA E METROPOLITANA DE SOROCABA**

### ***Panorama Regional***

*A Região de Sorocaba é formada 26 municípios no seu núcleo metropolitano e complementada por 21 em sua área administrativa<sup>20</sup>, Possui posição privilegiada quanto à logística, sendo servida por importantes rodovias, como: a Castelo Branco (SP-280) e a Raposo Tavares (SP-270), que a ligam com a Capital e são rota de passagem para o oeste paulista; a rodovia Santos Dumont (SP-075), que liga Sorocaba a Campinas; e a Marechal Rondon (SP-300). Além disso, a ferrovia possibilita a conexão com a capital e o Porto de Santos.*

*O município de Conchas possui um porto fluvial, na Hidrovia Tietê-Paraná, que possibilita a saída de mercadorias para o Centro-Oeste e o Sul do Brasil, constituindo-se alternativa de integração com o MERCOSUL. O Aeroporto Estadual de Sorocaba é importante polo aeronáutico de manutenção de aviões e possui uma das maiores movimentações do Estado em pousos e decolagens.*

*Quanto ao relevo, quase toda a região apresenta declividade de terreno, sendo que na porção do Planalto Ocidental, ela é mais suave e, na Serrania de São Roque, maior. Abriga em seu território duas serras: a de Paranapiacaba, ao sul/sudoeste, e a de Botucatu, a noroeste, além de grandes reservas minerais de rochas calcárias, areia, argila e granito.*

*O município-sede regional é quase que totalmente urbano. No entanto, sua taxa de urbanização é uma das mais baixas dentre as regiões industrializadas do Estado. Esta disparidade é explicada pelo fato da produção industrial apresentar-se concentrada nos municípios de Sorocaba e Votorantin, um antigo bairro de Sorocaba que foi desmembrado quando já se encontrava com pontos de conurbação com o município original. Outros municípios industriais situam-se ao longo das grandes rodovias, como Itu e Salto, por exemplo.*

<sup>20</sup> Os 47 municípios que compõem a RA de Sorocaba são: Águas de Santa Bárbara, Alambari, Alumínio, Anhembi, Araçariçuama, Araçoiaba da Serra, Areiópolis, Avaré, Bofete, Boituva, Botucatu, Capela do Alto, Cerqueira César, Cerquilha, Cesário Lange, Conchas, Guareí, Iaras, Ibiúna, Iperó, Itapetininga, Itatinga, Itu, Jmirim, Laranjal Paulista, Mairinque, Manduri, Pardiniho, Pereiras, Piedade, Pilar do Sul, Porangaba, Porto Feliz, Pratânia, Quadra, Salto, Salto de Pirapora, São Manuel, São Miguel Arcanjo, São Roque, Sarapuá, Sorocaba, Tapiraí, Tatuí, Tietê, Torre de Pedra e Votorantim.



## **Panorama Econômico**

*As Regiões Administrativa e Metropolitana de Sorocaba possuem uma economia diversificada, com expressivos indicadores nos setores agropecuário, industrial, comercial e de serviços.*

*A agropecuária regional é bastante diversificada, incluindo a pecuária de corte e de leite, a produção de carne suína, aves, ovos, cana-de-açúcar, citros, frutas, hortaliças, cebola, alho, batata, feijão e milho, dentre outras. É importante, também, a atividade de reflorestamento.*

*A pecuária regional vem melhorando o padrão do gado de corte e leite, através do aumento da capacidade das pastagens e da melhoria do manejo dos animais. O setor vem ganhando competitividade, através da incorporação de tecnologia, para aumentar a qualidade do produto, e da capacitação empresarial, para aprimorar a gestão dos negócios.*

*A região é importante produtora de hortigranjeiros para abastecimento da Região Metropolitana de São Paulo. O cultivo é feito em área protegida (estufas) e a produção é, em grande parte, comercializada na CEAGESP, da capital. Os produtores, no entanto, têm buscado a diversificação da produção e novos canais de comercialização.*

*A indústria é concentrada espacialmente, mas tem perfil bastante diversificado, compreendendo desde o tradicional setor de fiação e tecelagem até o de componentes aeronáuticos. Nos últimos anos, novas empresas, de diversos gêneros industriais, sobretudo os intensivos em capital, instalaram-se, na região, atraindo diversas cadeias de fornecedores.*

*O perfil industrial regional é fortemente marcado pela estrutura da indústria de Sorocaba e municípios vizinhos. Abriga inúmeras metalúrgicas e é um dos mais importantes centros do Estado na fabricação de implementos para telecomunicações.*

*Com o desenvolvimento regional recente, Sorocaba cresceu e desenvolveu seu setor terciário, aumentando o grau de polarização que exerce sobre os demais municípios. Além disso, há centros universitários, públicos e privados, que oferecem dezenas de cursos superiores. Em Botucatu, localiza-se um campus da UNESP, considerado um centro de ensino e pesquisas de alta tecnologia, que tem como principais cursos os da área biomédica. A Universidade mantém o Hospital das Clínicas, de referência regional.*

*A região abriga ainda várias estâncias turísticas, com belezas naturais, edificações históricas, parques, igrejas ou outros atributos. Vários outros municípios possuem potencial turístico, seja ecológico, náutico, histórico-cultural-religioso, de aventuras, rural, de eventos.*





## **Audiências Públicas da LOA/2016**

### **Região Sorocaba (RA e RM)**

**18/06/2015**

Na sequência apresenta-se a relação completa das demandas, que ao término da audiência presencial foram reunidas, consolidadas e encaminhadas às Secretarias do governo estadual, para consideração e análise de viabilidade de enquadramento em seus programas.

#### ***Secretaria de Agricultura e Abastecimento***

- Recursos para a Secretaria Municipal de Agricultura para cobrir serviços de: motonivelamento, cascalhamento e captação de águas pluviais nas estradas do Paraíso e do Capim Fino, no Bairro do Pavão – São Roque
- Investimento na Agricultura Familiar e Orgânica
- Retorno do Programa Melhor Caminho – Capela do Alto
- Aquisição de equipamentos e materiais de consumo (reagentes e utensílios não permanentes) - Laboratório de Biologia Molecular – LBM – APTA
- Construções e reparos no Laboratório de Biologia Molecular – LBM – APTA
- Melhoria da segurança patrimonial no Laboratório de Biologia Molecular – LBM – APTA (alto índice de furtos)

#### ***Secretaria de Desenvolvimento Econômico, Ciência, Tecnologia e Inovação***

- Estímulo à implantação de empresas de base tecnológica no Parque Tecnológico - Sorocaba
- Expansão (estrutura física) da UNESP / Universidade de São Carlos
- Aumento de cursos na UNESP

#### ***Secretaria de Turismo***

- Expansão e fortalecimento do turismo - regional
- Melhoria na infraestrutura e logística
- Recursos para criação do trajeto do trem turístico São Roque/ Mairinque (via férrea)

#### ***Secretaria de Cultura***

- Recursos para a Secretaria Municipal de Cultura visando à restauração da “Casa Grande e Senzala” do Bairro do Carmo – São Roque



### ***Secretaria de Planejamento e Gestão***

- “Não deixem o CEPAM MORRER” – Prefeita de Araçoiaba da Serra

### ***Casa Civil***

- Execução de Plano Diretor de caráter integrado
- Maior atenção aos pequenos municípios – Araçoiaba da Serra

### ***Secretaria de Logística e Transportes***

- Apoio do Estado para a ligação entre a Rodovia Castelo Branco e a Rodovia Raposo Tavares - (22 quilômetros de vicinais)
- Execução do recapeamento da SP 147, que liga Rodovia Castelo Branco à Rodovia Marechal Rondon
- Melhorias na estrada que liga Tapiraí até o pé da serra (Juquiá)
- Duplicação da SP 079 – Sorocaba / Porto Feliz (facilitando acesso a SP 280 – Rod. Castelo Branco)
- Melhoria e recuperação da estrada vicinal Sorocaba / Iperó
- Pavimentação asfáltica da estrada vicinal George Oeterer – trecho Condomínio Vivendas do Lago, em Sorocaba e o Bairro George Oetere - Iperó
- Melhoria e recuperação da estrada vicinal Sorocaba / Araçoiaba da Serra (Ipatinga)
- Recuperação da SP 250- Rodovia Bunjiro Nakao (trecho Vargem Grande Paulista, Ibiúna, Piedade e Pilar do Sul)
- Implantação de terceira pista no trecho de serra da Rodovia Tenente Celestino Américo (SP 79) e Instalação sistema de comunicação e áreas de escape - regional
- Construção de anel viário do Km 71 da SP 79 ao km 91 da Rodovia Raposo Tavares (18 km de obras) – Votorantim / Araçoiaba da Serra
- Construção de anel viário ligando os municípios de Votorantim e Sorocaba (SP 079 interligando com a SP 270) – Votorantim
- Construção de anel viário ligando a SP 270 a SP 268 – (Capela do Alto / Sarapui) – Araçoiaba da Serra
- Construção de acesso de retorno na SP 141 – km 08 – Capela do Alto
- Pavimentação asfáltica da Estrada do Aguassai (Bairro do Carmo), da Estrada do Caetê e da Estrada dos Moreiras (Bairro do Saboó), e a construção de ponte de concreto entre os municípios de São Roque e Ibiúna – São Roque
- Estadualização da BFT 030 - continuação da SP 147, que liga Rodovia Castelo Branco à Rodovia Raposo Tavares, de Bofete à Angatuba.



### ***Secretaria de Meio Ambiente***

- Poda de árvores na Rodovia Tenente Celestino Américo - regional
- Expansão das redes de tratamento dos resíduos sólidos.

### ***Secretaria de Saneamento e Recursos Hídricos***

- Expansão das redes de saneamento básico - regional
- Construção de uma ETE e construção de poço artesiano, através da Sabesp, na Vila Lino – São Roque
- Construção de barragem da Represa de Bofete – (já conta com o projeto executivo)

### ***Secretaria da Habitação***

- Ampliação da oferta de moradias – regional

### ***Secretaria da Segurança Pública***

- Expansão das ações na área de segurança pública e aos programas de combate às drogas – regional
- Construção da Delegacia de Polícia Civil – Capela do Alto
- Apoio na estrutura / construção para Guarda Civil Municipal
- Construção de Base Comunitária da Polícia Militar no Bairro Wanel Ville - Sorocaba
- Aquisição de três viaturas para a Polícia Militar; duas viaturas para a Polícia Civil e uma viatura resgate para o Corpo de Bombeiros – São Roque

### ***Secretaria da Saúde***

- Ampliação do repasse de recursos para a saúde - regional
- Readequação e reforma do Hospital Regional – Sorocaba
- Recursos para recuperação do Complexo Hospitalar - Sorocaba
- Aumento de recursos para o serviço de urgência e emergência do Hospital Regional de Sorocaba
- Recursos para reativação da Beneficência Hospitalar de Mairinque (Hospital de Mairinque)
- Recursos para a Secretaria Municipal de Saúde, visando: aquisição de duas ambulâncias; um micro-ônibus; manutenção da Santa Casa e a implantação de 10 leitos de UTI na Santa Casa – São Roque



- Custeio para as áreas da saúde – regional

#### ***Secretaria da Educação***

- Reformas e ampliação de unidades educacionais, com ênfase em creches - regional
- Aumento de recursos para educação - regional
- Recursos para a Secretaria Municipal de Educação visando: manutenção de três escolas estaduais (Horácio Manley Lane, Prof. Germano Negrini e Epaminondas de Oliveira) e aquisição de dois micro-ônibus de transporte escolar – São Roque
- Custeio para educação – escola / merenda e transporte
- Construção de escolas de ensino fundamental do 6º ao 9º ano e ensino médio no Bairro Wanel Ville - Sorocaba
- Inclusão dos alunos de ensino técnico no sistema de reembolso – transporte escolar

#### ***Secretaria de Esporte, Lazer e Juventude***

- Recursos para a Secretaria Municipal de Esportes visando: a participação do município nas Olimpíadas Regionais; a construção de campo de futebol no Bairro do Carmo e do Sabóó e a Festa da Cidade no mês de agosto de 2015 – São Roque

#### ***Secretaria de Desenvolvimento Social***

- Apoio aos programas de combate às drogas - regional



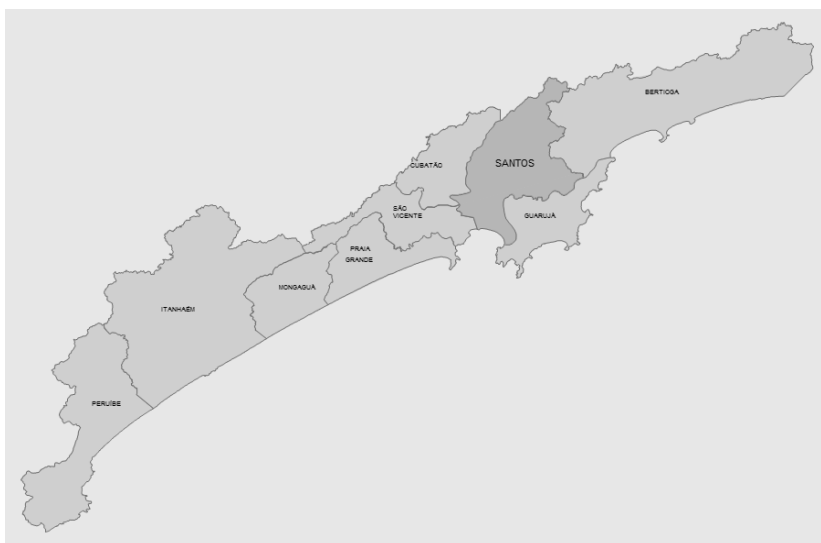
**Audiência Presencial PPA 2016 - 2019**  
**Votos da Região de Sorocaba (RA e RM)**  
**18/06/2015**

Acesso a serviços de saúde de qualidade	39
Educação Básica de qualidade para todos	44
Geração de oportunidades de trabalho, emprego e renda	29
Gestão pública eficiente, transparente e combate à corrupção	36
Melhoria nas estradas e na infraestrutura de transportes e logística	19
Preservação do meio ambiente e sustentabilidade da biodiversidade	30
Proteção contra o crime e a violência e êxito nas investigações	21
Qualificação para o trabalho e educação técnica e tecnológica	29
Acesso ao ensino superior público de qualidade	28
Acesso à moradia digna e melhorias urbanas	20
Melhoria da prestação dos serviços públicos	22
Proteção social e redução da pobreza	18
Acesso à água potável, coleta e tratamento de esgoto	21
Promoção da saúde e da qualidade de vida	23
Acesso a bens e serviços culturais, ao esporte e ao lazer	16
Fomento, geração e difusão da inovação científica e tecnológica	16
Recuperação de dependentes químicos	2
Fortalecimento da competitividade econômica do Estado de São Paulo	22
Sistema prisional seguro e preparação para a reintegração social	8
Expansão e modernização do transporte coletivo nas áreas metropolitanas	12
Equidade e promoção dos direitos humanos	4
Gestão de riscos e resposta a desastres naturais	5
<b>Total de Votos</b>	<b>464</b>





## RM BAIXADA SANTISTA



### **A AUDIÊNCIA**

**Presenças:** 42 pessoas assinaram a lista de presença.

**Perfil dos Presentes:** Secretário de Planejamento e Gestão, Subsecretário de Desenvolvimento Metropolitano, 10 municípios representados, secretários e técnicos municipais, assessores de deputado, representantes da comunidade, jornalistas, entre outros.

**Ofícios:** Prefeitura Municipal de São Vicente

**Divulgação:** Presença da imprensa local

**Duração:** 02h. (10h30min às 12h30min).

### **PRINCIPAIS DEMANDAS**

O Quadro abaixo identifica as principais demandas que foram extraídas do conjunto das solicitações encaminhadas na APP (Audiência Pública Presencial) da região.

- Expansão dos serviços de tratamento e disposição dos resíduos sólidos.
- Continuidade e expansão do sistema de transporte urbano.
- Agilização dos processos de licenciamento ambiental.



## **A REGIÃO**

### ***Panorama Regional***

*A Região Metropolitana da Baixada Santista-RMBS, criada em 1996, através da Lei Complementar n.º 815, tem seus limites idênticos aos das Regiões Administrativa e de Governo de Santos e é formada por nove municípios<sup>21</sup> dispostos em um território de 2.373 km<sup>2</sup>, que representam 1% da superfície estadual.*

*Localizada em uma pequena faixa de planície litorânea banhada pelo Oceano Atlântico, de um lado, a região é limitada pela escarpa da Serra do Mar, em plena Mata Atlântica, de outro. Sua rede hidrográfica é composta por diversos rios, com destaque para Itapanhaú, Itatinga, Preto, Branco, Cubatão e Quilombo.*

*A rede viária, que liga a RMBS à Capital, ao restante do país e ao mundo, é composta, principalmente, por: Maior complexo portuário da América do Sul - formado pelos Portos de Santos e de Piaçaguera; Moderna malha rodoviária - composta pelo Sistema Anchieta-Imigrantes, que liga o Planalto ao Litoral; complementada por uma extensa rede de rodovias transversais e de integração à diversas regiões do Estado; ferrovias; e aeroporto, em Itanhaém, e Base Aérea, no Guarujá.*

*Com excelentes acessos rodoviários e ferroviários, o Porto de Santos (Santos e Piaçaguera) permite o escoamento de toda a produção agrícola e industrial do Estado de São Paulo e de outros centros produtores das regiões Sudeste, Sul e Centro-Oeste e dos demais países do MERCOSUL. O Porto possui 7,8 milhões de m<sup>2</sup> e o maior terminal de contêineres da América Latina, com 550 mil m<sup>2</sup>. Com cerca de 13 km de cais, constitui-se o principal complexo portuário da América Latina com 43 milhões de toneladas de carga geral por ano.*

*Na década de 1950, inicia-se uma fase importante para a economia regional, com a inauguração da Refinaria Presidente Bernardes, em Cubatão, que, juntamente com outras indústrias petroquímicas, constituíram uma das mais importantes cadeias produtivas do país.*

*O crescimento de Santos, Cubatão e Guarujá provocou um movimento em direção a outros municípios. Os municípios de São Vicente e Praia Grande e o distrito de Vicente de Carvalho, no Guarujá, adquiriram características de cidade-dormitório, apresentando intensa conurbação entre si, só prejudicada pelas restrições de ordem física, que impossibilitam a presença de uma mancha urbana totalmente contínua.*

---

<sup>21</sup> Os nove municípios que compõem a RA de Araçatuba são: Bertioga, Cubatão, Guarujá, Itanhaém, Mongaguá, Peruíbe, Praia Grande, Santos e São Vicente.





## **Panorama Econômico**

*O relevo regional, composto por pequena faixa de planície litorânea e pela Serra do Mar, e a baixa qualidade dos solos explicam a reduzida atividade agropecuária, onde se destacam a cultura de banana e palmito de pupunha, em Itanhaém, e a piscicultura.*

*A Baixada Santista possui uma estrutura industrial dinâmica e tem na indústria de transformação o seu segmento mais expressivo. A importância de seu setor industrial é complementada pelas inúmeras plantas industriais de bens intermediários.*

*No município de Cubatão, concentram-se um enorme complexo químico-siderúrgico, formado pelo polo petroquímico, desenvolvido ao redor da Refinaria Presidente Bernardes, da Petrobrás, de indústrias de fertilizantes e químicas, e a Companhia Siderúrgica Paulista-Cosipa. O município possui, também, um citygate que já utiliza o gás natural da Bacia de Santos, que teve sua oferta significativamente aumentada com novas reservas descobertas no âmbito do Pré-Sal.*

*Devido à presença do Porto de Santos, a economia regional se especializou nas atividades de comercialização e em grande número de atividades complementares. Assim, são importantes as atividades de transportes, voltadas para as cargas e as movimentações de média e longa distância.*

*O comércio atacadista e varejista e os serviços respondem por cerca de 90% do total dos estabelecimentos regionais. O crescimento urbano e a ampliação do turismo têm contribuído para o surgimento e a expansão de diversas atividades do setor de serviços, principalmente na área de alimentação e hospedagem e, também, na de serviços pessoais e sociais. O comércio regional tem recebido o impacto do crescimento das cidades, ocorrendo uma maior diversificação e ampliação da oferta de hipermercados, lojas de conveniência e de shopping centers.*

*O turismo de veraneio tem sido um dos principais fatores de crescimento urbano, impulsionando a construção de novos empreendimentos imobiliários, em quase todas as cidades da região, sobretudo Bertioga, Praia Grande, Itanhaém e Peruíbe. Desenvolveram-se rapidamente as atividades voltadas ao turismo de negócios, nos municípios de Santos e Guarujá.*



## **Audiências Públicas da LOA/2016**

### **Região Metropolitana da Baixada Santista**

**19/06/2015**

Na sequência apresenta-se a relação completa das demandas, que ao término da audiência presencial foram reunidas, consolidadas e encaminhadas às Secretarias do governo estadual, para consideração e análise de viabilidade de enquadramento em seus programas.

#### ***Secretaria de Agricultura e Abastecimento***

- Fortalecer e agregar valor às atividades de pesca e turismo da região
- Apoio à economia solidária
- Fórum de Economia Solidária para promover a inclusão social (desemprego), capacitação profissional.
- Acrescentar na Câmara Temática de Agropecuária e Pesca a Economia Solidária e Segurança Alimentar.
- Apoio ao Conselho de Segurança Alimentar.

#### ***Secretaria de Turismo***

- Turismo sustentável – turismo rural / ecológico / indígena

#### ***Secretaria de Desenvolvimento Econômico, Ciência, Tecnologia e Inovação***

- Aproveitamento das oportunidades de negócios (portuário) – regional
- Aumentos de recursos para universidades – Inovação Tecnológica
- Recepcionar o Plano de Desenvolvimento da Baixada Santista elaborado pelo (CONDESBS) no âmbito da Secretaria de Desenvolvimento Econômico

#### ***Secretaria de Logística e Transportes***

- Melhoria nos sistemas de acesso aos municípios da RMBS

#### ***Secretaria de Transportes Metropolitanos***

- Mobilidade urbana: expansão e melhoria do sistema de transporte urbano público
- Ampliação do VLT (Santos-São Vicente) através de BRT até Praia Grande / Litoral Sul
- Estudos / projetos de expansão do transporte de passageiros – Barreiros ate Samaritá – São Vicente

#### ***Casa Civil – Desenvolvimento Metropolitano***

- Antecipação de recursos para a implementação das ações previstas no Plano Metropolitano de Desenvolvimento Econômico da Baixada Santista (PMDE-BS)

#### ***Secretaria de Planejamento e Gestão***

- Acrescentar às Prioridades do PPA a área de agricultura



### ***Secretaria de Meio Ambiente***

- Recursos para o tratamento e disposição final dos resíduos sólidos na RMBS. Ação conjunta com municípios em parceria com o Estado.
- Recursos para o Plano Regional de Resíduos Sólidos - Itanhaém
- Agilidade na avaliação das licenças ambientais
- Aumento de recursos para Programas de Preservação e Proteção Ambiental
- Estimular a educação ambiental nas escolas.
- Apoio – fortalecimento às Cooperativas de Resíduos Sólidos

### ***Secretaria de Saneamento e Recursos Hídricos***

- Expansão nos programas de Saneamento Básico nos municípios da RMBS

### ***Secretaria da Habitação***

- Aumento de recursos para o Programa “Casa Paulista” na Baixada Santista
- Aumento da oferta de Moradias Sociais

### ***Secretaria de Justiça e Defesa da Cidadania***

- Abrangência total do Programa “Cidade Legal” visando à regularização fundiária de todos os assentamentos precários - Praia Grande e litoral sul.

### ***Secretaria de Desenvolvimento Social***

- Apoio aos programas de tratamento de dependentes químicos – drogas e álcool

### ***Secretaria da Saúde***

- Implantação do Hospital Metropolitano Regional - São Vicente.

### ***Secretaria da Educação***

- Implantação de novas escolas de nível Médio e Escolas em Período Integral

### ***Secretaria do Emprego e Relações do Trabalho***

- Qualificação profissional para jovens e sua inclusão no mercado de trabalho



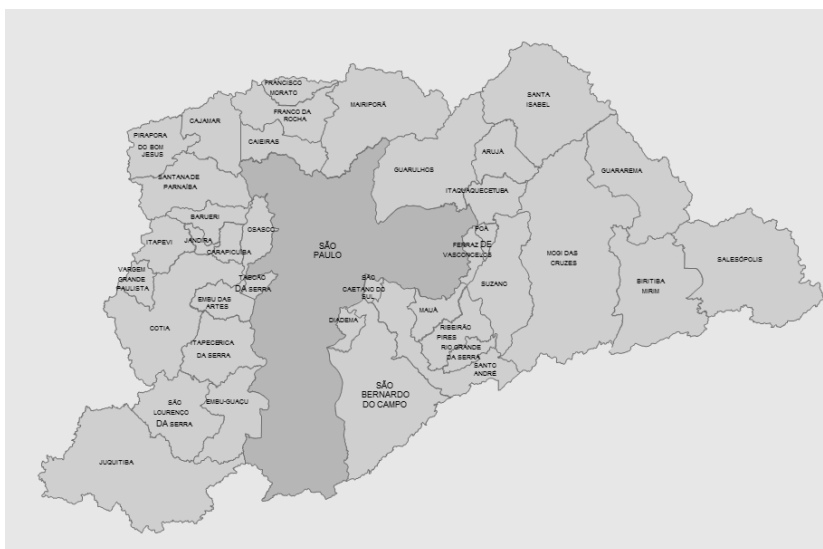
**Audiência Presencial PPA 2016 - 2019**  
**Votos da Região Metropolitana da Baixada Santista**  
**19/06/2015**

Acesso a serviços de saúde de qualidade	31
Educação Básica de qualidade para todos	33
Geração de oportunidades de trabalho, emprego e renda	24
Gestão pública eficiente, transparente e combate à corrupção	27
Melhoria nas estradas e na infraestrutura de transportes e logística	8
Preservação do meio ambiente e sustentabilidade da biodiversidade	21
Proteção contra o crime e a violência e êxito nas investigações	19
Qualificação para o trabalho e educação técnica e tecnológica	16
Acesso ao ensino superior público de qualidade	9
Acesso à moradia digna e melhorias urbanas	19
Melhoria da prestação dos serviços públicos	12
Proteção social e redução da pobreza	14
Acesso à água potável, coleta e tratamento de esgoto	22
Promoção da saúde e da qualidade de vida	11
Acesso a bens e serviços culturais, ao esporte e ao lazer	8
Fomento, geração e difusão da inovação científica e tecnológica	10
Recuperação de dependentes químicos	1
Fortalecimento da competitividade econômica do Estado de São Paulo	9
Sistema prisional seguro e preparação para a reintegração social	7
Expansão e modernização do transporte coletivo nas áreas metropolitanas	17
Equidade e promoção dos direitos humanos	5
Gestão de riscos e resposta a desastres naturais	5
<b>Total de Votos</b>	<b>328</b>





## RM SÃO PAULO



### **A AUDIÊNCIA**

**Presenças:** 38 pessoas assinaram a lista de presença.

**Perfil dos Presentes:** Subsecretário de Desenvolvimento Metropolitano, 01 prefeito, 14 municípios representados, Secretários e técnicos Municipais, assessores de deputado, representantes da comunidade, jornalistas, entre outros.

**Ofícios:** Prefeituras Municipais de Cajamar e Mairiporã, Conselho Consultivo da Sub-Região Norte da RMSP, Consórcio Intermunicipal Grande ABC.

**Divulgação:** ausência de imprensa.

**Duração:** 02h. (10h30min às 12h30min).

### **PRINCIPAIS DEMANDAS**

O Quadro abaixo identifica as principais demandas que foram extraídas do conjunto das solicitações encaminhadas na APP (Audiência Pública Presencial) da região.

- Expansão / conclusão dos sistemas de transporte de massa.
- Implantação de obras de infraestrutura na área de abrangência do Consórcio ABC.
- Preservação e proteção ambiental e dos mananciais.



## A REGIÃO

### *Panorama Regional*

*A Região Metropolitana de São Paulo-RMSP é formada pela Capital do Estado, São Paulo, e mais 38 municípios<sup>22</sup>, que ocupam 8.051 km<sup>2</sup> do território paulista.*

*A configuração espacial da RMSP teve como um dos principais fatores determinantes a infraestrutura de transportes. As modernas plantas industriais, surgidas na década de 50, notadamente as automobilísticas, se instalaram às margens das rodovias e as antigas fábricas, situadas nos eixos ferroviários ou nas regiões centrais da cidade, foram paulatinamente transferidas para novas áreas industriais. A partir dos anos 60, com a implantação das indústrias no ABC, a dinâmica urbana da região se alterou impulsionada pelo elevado crescimento populacional desses municípios.*

*Tanto a infraestrutura rodoviária quanto a ferroviária regional são radiais, centradas no município de São Paulo. Da Capital, irradiam os complexos viários dos Sistemas Anhanguera-Bandeirantes, Dutra-Trabalhadores e Anchieta-Imigrantes, além das rodovias Raposo Tavares, Castello Branco, Marechal Rondon e Régis Bittencourt.*

*Para a RMSP, converge o movimento de 10 grandes rodovias e o tráfego de passagem junta-se ao tráfego local. Principal ponto de ligação do Brasil com as grandes cidades do mundo, a região possui dois dos três maiores aeroportos brasileiros em movimento de passageiros, o de Cumbica, em Guarulhos, e o de Congonhas, em São Paulo.*

*A RMSP apresenta relevo suave, onde correm as águas do rio Tietê e de seus afluentes. Outras extensões menores de planícies e de colinas sedimentares aparecem nas bacias do rio Sorocaba, a oeste, e do rio Paraíba, a leste. O restante do território metropolitano apresenta um relevo mais movimentado: ao norte, e a noroeste, ocorrem as serras do Itaquê, da Cantareira, do Bananal e da Pedra Branca, pertencentes à serra de São Roque; a leste, a Serra do Itapeti; e a leste, ao sul e a sudoeste, a Morraria do Embu (Serra do Mar, Serra de Taquaxiara e Serra de Paranapiacaba, dentre outras).*

*Na parte central, que corresponde à bacia sedimentar de São Paulo e onde localizam-se a Capital, o ABCD, Guarulhos e Osasco, a intensa urbanização ocorrida teve como consequência um desmatamento de tal monta, que levou a que restassem apenas alguns parques urbanos. Na região, não existem terras cultiváveis e concentra-se a maior parte da área industrializada do Estado.*

---

<sup>22</sup> Os 39 municípios componentes da RMSP são: Arujá, Barueri, Biritiba Mirim, Caieiras, Cajamar, Carapicuíba, Cotia, Diadema, Embu, Embu-Guaçu, Ferraz de Vasconcelos, Francisco Morato, Franco da Rocha, Guararema, Guarulhos, Itapeerica da Serra, Itapevi, Itaquaquecetuba, Jandira, Jquitiba, Mairiporã, Mauá, Mogi das Cruzes, Osasco, Pirapora do Bom Jesus, Poá, Ribeirão Pires, Rio Grande da Serra, Salesópolis, Santa Isabel, Santana do Parnaíba, Santo André, São Bernardo do Campo, São Caetano do Sul, São Lourenço da Serra, São Paulo, Suzano, Taboão da Serra e Vargem Grande Paulista.



*O leste dessa bacia, na faixa onde se localizam os municípios de Rio Grande da Serra, Ferraz de Vasconcelos, Itaquaquecetuba, Ribeirão Pires e Mogi das Cruzes, existe extensas várzeas, com solos de alta fertilidade, que acabaram propiciando o cultivo de produtos hortifrutigranjeiros.*

*Já a Morraria do Embu, que circunda a bacia sedimentar a oeste, ao sul e a leste, apresenta uma topografia mais elevada e a maior parte das matas da região. A Serrania de São Roque, ao norte, que inclui a Serra da Cantareira, caracteriza-se por extensa área montanhosa, apresentando potencialidade mineral e para uso florestal.*

*Na região do Médio Vale do Paraíba, a nordeste, as matas restringem-se a algumas manchas encontradas na Serra do Itapeti e as colinas sedimentares são propícias ao desenvolvimento de atividades agropecuárias e minerais. No Planalto de Ibiúna, a oeste da região, a densa rede de drenagem torna a área favorável ao desenvolvimento de atividades agrícolas.*

*A forma como tem avançado a urbanização nas bacias hidrográficas dos principais sistemas produtores de água da RMSP coloca em risco os mananciais que a abastecem. A região, considerada de baixa disponibilidade hídrica, comporta a maior aglomeração urbana do país e depende atualmente da importação de água que consome de um complexo de bacias.*





## **Panorama Econômico**

*A RMSP é o maior polo de riqueza nacional, concentra não apenas grandes conglomerados industriais, como também uma gama de serviços diversificados e sofisticados, entre os quais destacam: financeiro, publicidade e marketing, seguro, consultorias, centros de P&D&T e saúde. Atividades culturais, gastronomia, turismo de eventos e negócios complementam a dinâmica da metrópole.*

*O PIB da RM de São Paulo é superior à metade do total estadual. Tendo como base o Valor Adicionado, a distribuição por setores de atividades econômicas apontam o Setor de Serviços contribuiu mais com  $\frac{3}{4}$ , seguido pela Indústria, com pouco menos de  $\frac{1}{4}$  e a agropecuária com participação mínima no total da atividade econômica regional.*

*A atividade agrícola tem se dado, em determinadas áreas, apenas na produção de hortifrutigranjeiros. É interessante notar que não tendo o mesmo peso dos demais setores, a RMSP responde fortemente no total da receita líquida da agroindústria estadual, uma vez que parte significativa dela procurou manter-se próxima do grande mercado consumidor ou, ainda, sua operação e gerenciamento buscaram, na área metropolitana, a melhor logística para alcançar os mercados interno e externo.*

*A região mantém alta sua participação relativa na produção industrial do Estado. Sua indústria concentra os setores de produção de bens com alto valor agregado e conteúdo tecnológico. São marcantes as divisões que formam a matriz dinâmica da indústria de transformação nacional: os complexos metalmecânico, eletroeletrônico e de comunicações e petroquímico. Outra divisão importante é a de edição, impressão e reprodução de gravações.*

*A RMSP concentra o maior sistema científico-tecnológico do país, com a presença de inúmeros institutos e centros de pesquisa, com atuação em todos os ramos do conhecimento, e de várias Universidades e faculdades, onde tem destaque a maior universidade do Brasil, a Universidade de São Paulo-USP.*

*As oportunidades da região são a continuidade, o aprofundamento e a modernização de seu parque produtivo e de sua estrutura científica e tecnológica. A RMSP tem na indústria, nos serviços modernos e na ciência e tecnologia a marca que a distingue das demais regiões do país. Portanto, suas oportunidades encontram-se na intensificação e no apoio aos seus diferenciais.*



## **Audiências Públicas da LOA/2016**

### **Região Metropolitana de São Paulo**

**01/07/2015**

Na sequência apresenta-se a relação completa das demandas, que ao término da audiência presencial foram reunidas, consolidadas e encaminhadas às Secretarias do governo estadual, para consideração e análise de viabilidade de enquadramento em seus programas.

#### ***Secretaria de Agricultura e Abastecimento***

- Apoio às ações de defesa agropecuária da Secretaria de Agricultura e Abastecimento do Estado de São Paulo

#### ***Secretaria de Planejamento e Gestão***

- Ações que faltam no PPA: agricultura, idoso e pessoas com deficiência
- Individualizar as políticas públicas de cultura e de esportes

#### ***Secretaria da Fazenda***

- Revisão do ICMS Ecológico, tendo em vista os municípios com área de preservação ambiental e produtores de água

#### ***Secretaria de Transportes Metropolitanos***

- Mobilidade Urbana - ampliação dos investimentos na sub-região sudoeste e na RMSP
- Ampliação da rede de fibra ótica para monitoramento regional integrado (Consórcio Intermunicipal Grande ABC)
- Construção de Ponte Estaiada no km 14 da Via Anchieta, ligando Av. Lauro Gomes a Av. do Taboão e seus acessos (Consórcio Intermunicipal Grande ABC)
- Expansão do Sistema Metroviário – projeto e execução das obras do Monotrilho – Bifurcação da linha 18 Bronze até a estação Pirelli, Santo André (Consórcio Intermunicipal Grande ABC)
- Mobilidade Urbana com ampliação de transporte público de passageiros e expansão do Sistema Metroviário
- Projeto e execução de obras de extensão da Linha 17 – Ouro até Diadema (Consórcio Intermunicipal Grande ABC)
- Manutenção da Avenida dos Estados (obras de contenção, recapeamento e sinalização) (Consórcio Intermunicipal Grande ABC)
- Integração operacional e tarifária de caráter metropolitano com o Grande ABC (Consórcio Intermunicipal Grande ABC)



- Construção da nova Estação Ferroviária da linha 10 no município do Rio Grande da Serra (Consórcio Intermunicipal Grande ABC)
- Modernização das Estações Ferroviárias da linha 10, nos municípios de São Caetano do Sul, Santo André, Mauá e Ribeirão Pires (Consórcio Intermunicipal Grande ABC)
- Continuidade do Rodoanel no trecho leste
- Maior investimento para transporte de massa
- Ligação ferroviária entre Suzano e ABC – Ribeirão Pires
- Pirituba – Melhoria nos acessos ao transporte de passageiro (a periferia tem acesso precário a ônibus / trens e Metrô)
- Necessidade de integração dos sistemas de transportes de passageiros– Taboão da Serra – (os 8 municípios não são interligados- transporte de má qualidade e super lotação)
- Necessidade extensão do Metrô - Taboão da Serra e Guarulhos
- Ampliação da frota de ônibus – Taboão da Serra
- Necessidade de alça de acesso direto ao Rodoanel – Itaquaquetuba
- Melhorias no sistema de mobilidade urbana – Itaquaquetuba
- Necessidade de reforma nas estações ferroviárias – Itaquaquetuba

#### ***Secretaria de Logística e Transportes***

- Duplicação da Rodovia SP 31 – Índio Tibiriçá, a partir do entroncamento da Rodovia Estrada do Mar até km 54 (Consórcio Intermunicipal Grande ABC)
- Duplicação da SP 148 (Estrada Velha do Mar) no trecho de acesso do Riacho Grande até a Rodovia Índio Tibiriçá (Consórcio Intermunicipal Grande ABC)
- Duplicação da pista da SP 122 (Rodovia Adib Chammas) entre Av. Prefeito Cido Franco e Dom Pedro I (Consórcio Intermunicipal Grande ABC)
- Construção de alça de acesso na Rodovia Índio Tibiriçá (no viaduto do km 47,5 e no viaduto do km 49) (Consórcio Intermunicipal Grande ABC)
- Complementação das alças do viaduto km 16 da Via Anchieta (Consórcio Intermunicipal Grande ABC)
- Ampliação do viaduto sobre a via Anchieta (km 18) (Consórcio Intermunicipal Grande ABC)
- Complementação das alças de acesso ao trevo do km 16 da Rodovia dos Imigrantes (Consórcio Intermunicipal Grande ABC)
- Construção de alças de acesso ao Rodoanel em Ribeirão Pires (Consórcio Intermunicipal Grande ABC)
- Implantação da estrada vicinal e das marginais de interligação da Rodovia SP-023 à Rodovia Fernão Dias, no trecho de Mairiporã, por ambos os lados, com alças de acesso (Caieiras, Cajamar, Francisco Morato, Franco da Rocha e Mairiporã)



- Implantação das vicinais: Estrada da Boiada de 9,16 km; Estrada do Bom Sucesso de 11,1 km e Estrada dos Porretes de 5,38 km (Caieiras, Cajamar, Francisco Morato, Franco da Rocha e Mairiporã)
- Reestruturação da rodovia SP-023 desde Nazaré Paulista e Franco da Rocha e sua ampliação para implantar trecho de acesso à Cajamar, no km 33 da Rodovia Anhanguera (Caieiras, Cajamar, Francisco Morato, Franco da Rocha e Mairiporã)
- Implantação de acesso à Rodovia Bandeirantes no Município de Caieiras e/ou Franco da Rocha (Caieiras, Cajamar, Francisco Morato, Franco da Rocha e Mairiporã)
- Pavimentação de vicinais para ligação entre municípios; e a ligação entre as Rodovias Castelo Branco e Raposo Tavares.

### ***Secretaria da Habitação***

- Apoio ao Programa Casa Paulista (302 unidades habitacionais conforme convênio de Programa de Remoção firmado com o Consórcio Grande ABC – Reassentamento habitacional de risco/favelas)
- Ampliação de unidades habitacionais de interesse social
- Ampliação do Convênio de remoção de famílias das áreas de risco muito alto para duas mil unidades habitacionais – Reassentamento habitacional de risco/favelas (Consórcio Intermunicipal Grande ABC)
- Auxílio aluguel para 630 famílias, conforme Convênio firmado - Reassentamento habitacional de risco/favelas (Consórcio Intermunicipal Grande ABC)
- Solicitação de quatro mil unidades habitacionais para atendimento dos programas habitacionais de interesse social e urbanização de favelas – Fomento à habitação de interesse social e urbanização de favelas e assentamento precários (Consórcio Intermunicipal Grande ABC)

### ***Secretaria de Justiça e Defesa da Cidadania***

- Ampliação das metas de atendimento de Projetos de Regularização Fundiária – ITESP - por meio do Programa Cidade Legal na região do ABC
- Construção de Fórum – Capela do Socorro e Ermelino Matarazzo
- Ações para enfrentamento dos problemas com Regularização Fundiária – Itaquaquecetuba

### ***Casa Civil***

- Desenvolvimento Urbano – Pavimentação e recuperação de calçadas – Vargem Grande Paulista



- Gestão e Desenvolvimento Institucional (Consórcio Intermunicipal do Grande ABC)

#### ***Secretaria de Meio Ambiente***

- Ações de preservação e proteção ambiental e dos mananciais
- Revisão do ICMS Ecológico, tendo em vista os municípios em área de preservação ambiental e produtores de água.
- Obras de prevenção de risco na região do Grande ABC – Mudanças climáticas e gestão de riscos (Consórcio Intermunicipal Grande ABC)
- Implantação da Fiscalização Ambiental integrada nas áreas de Mananciais no Grande ABC (Consórcio Intermunicipal Grande ABC)
- Plano Regional de Gestão de Resíduos Sólidos (Consórcio Intermunicipal Grande ABC)
- Macrodrenagem – preservação e proteção de nascentes – Vargem Grande Paulista
- Redução de riscos urbanos e ambientais.
- Ampliação dos sistemas de gestão de resíduos sólidos - Saneamento Ambiental em mananciais de interesse regional (Consórcio Intermunicipal Grande ABC)
- Implantação de Estações de Tratamento de Resíduos Sólidos – Juquitiba
- Modernização da gestão dos resíduos sólidos.

#### ***Secretaria de Saneamento e Recursos Hídricos***

- Limpeza e manutenção dos piscinões no Grande ABC
- Construção e manutenção de oito novos piscinões na região do Grande ABC: Reservatório RM-19 (Piscinão Jaboticabal), na fronteira SP/SB do Campo/ SC do Sul; Reservatório RC-7 Pindorama, em SB do Campo; RM-13 Ribeirão dos Meninos, em SB do Campo; RC-8 Córrego Curral Grande, em SB do Campo; RC-13 Córrego Curral Grande, em SB do Campo; RC-11 Ribeirão dos Couros, em SB do Campo; RC-14 Córrego Jurubatuba, em SB do Campo e Piscinão Miranda Daviz, em Mauá.
- Plano Regional de Drenagem Urbana (Consórcio Intermunicipal do Grande ABC)
- Implantação da Fiscalização Ambiental integrada nas áreas de Mananciais no Grande ABC (Consórcio Intermunicipal Grande ABC)
- Ampliação dos sistemas de água e esgotos - Saneamento Ambiental em mananciais de interesse regional/Universalização do Abastecimento de Água (Consórcio Intermunicipal Grande ABC)
- Investimento para conservação e recuperação do Reservatório Billings (Consórcio Intermunicipal Grande ABC)
- Ampliação do sistema de drenagem e aprimoramento do sistema de captação - regional



- Retomada da adoção de alternativas de abastecimento de água para os municípios do Vale do Juqueri, previstos no Plano Metropolitano de Águas 1998/2000 (Caieiras, Cajamar, Francisco Morato, Franco da Rocha e Mairiporã)
- Conclusão da estação de Tratamento de Esgoto – Vargem Grande Paulista
- Aumento de recursos para programas de Saneamento Básico - Juquitiba
- Implantação de estações de tratamento e coleta de esgoto – Juquitiba (somente 3% de esgoto tratado)
- Maior investimento na área de saneamento – regional
- Córrego Pirajuçara – Embu / Taboão – maior investimento no projeto

### ***Secretaria da Segurança Pública***

- Aumento do efetivo da Polícia Civil na região do Grande ABC
- Aumento do efetivo da Polícia Militar na região do Grande ABC
- Implantação do Sistema Integrado de Portais de Monitoramento (Consórcio Intermunicipal do Grande ABC)
- Apoio às ações de Segurança Pública – regional
- Fortalecimento do CONSEG
- Segurança urbana com cidadania e monitoramento integrado regional

### ***Secretaria da Saúde***

- Implantação de serviço de referência regional de Politrauma e Neurotrauma no Hospital Estadual Mário Covas (Consórcio Intermunicipal do Grande ABC)
- Construção de Área Administrativa para otimização do espaço para Assistência do Hospital Mário Covas (Consórcio Intermunicipal do Grande ABC)
- Cofinanciamento no custeio mensal do Hospital Radamés Nardini (Consórcio Intermunicipal do Grande ABC)
- Conclusão das obras e implantação do Hospital de Ribeirão Pires (Consórcio Intermunicipal do Grande ABC)
- Reforma e ampliação do Complexo Hospitalar de Santo André (Consórcio Intermunicipal do Grande ABC)
- Reforma da Enfermaria de Pediatria e ampliação dos leitos da UTI Pediátrica do Complexo Hospitalar de Santo André
- Reforma do Hospital Municipal de Diadema (Consórcio Intermunicipal do Grande ABC)
- Construção do Hospital Infantil de Diadema (Consórcio Intermunicipal do Grande ABC)
- Construção de Hospital Materno-Infantil em Rio Grande da Serra (Consórcio Intermunicipal do Grande ABC)
- Construção de um Hospital Regional de Retaguarda para o Grande ABC (250 leitos) para pacientes crônicos e cuidados paliativos (Consórcio Intermunicipal do Grande ABC)
- Implantação de 02 unidades de reabilitação da Rede Lucy Montoro no Grande ABC.



- Participação do Governo do Estado de São Paulo no cofinanciamento do custeio do SAMU e UPA - região do Grande ABC
- Ampliação do número de polo/farmácias de dispensação de medicamentos do Componente Especializado da Assistência Farmacêutica - equipamentos sob gestão estadual no Grande ABC
- Garantir por parte da Secretaria de Saúde áreas de alta complexidade (cirurgia cardíaca neonatal, ortopedia, rede oncológica e hematologia)
- Criação do Complexo Regulador Regional em articulação como o CROSS (Consórcio Intermunicipal do Grande ABC)
- Reforma, revitalização e modernização do Hospital Serraria (Consórcio Intermunicipal do Grande ABC)
- Aumento do Piso de Atenção Básica (PAB) - (Consórcio Intermunicipal do Grande ABC)
- Recursos para complementação da construção do Hospital da Mulher em São Bernardo do Campo (Consórcio Intermunicipal do Grande ABC)
- Equipamentos para o Hospital de Urgências em São Bernardo do Campo (Consórcio Intermunicipal do Grande ABC)
- Fortalecimento da RUE com a ampliação dos leitos de UTI Pediátrica do Hospital Serraria de cinco para dez leitos (Consórcio Intermunicipal do Grande ABC)
- Fortalecimento da RUE com a ampliação dos leitos de UTI Adulto do Hospital Serraria de dezoito para trinta leitos (Consórcio Intermunicipal do Grande ABC)
- Implantação e funcionamento de um AME Regional para atender os Municípios do Vale do Juquery (Mairiporã, Franco da Rocha, Francisco Morato, Caieiras e Cajamar)
- Ampliação dos serviços do SAMU para os municípios do Vale do Juquery (Mairiporã, Franco da Rocha, Francisco Morato, Caieiras e Cajamar)
- Melhoria no atendimento primário - São Lourenço da Serra e Juquitiba (não tem como fazer o atendimento no município e nem na região)
- Construção de hospital (Regional) com UTI e alas para psiquiátrica, dependentes químicos. – Taboão da Serra
- Aumento de recursos na área da Saúde

#### ***Secretaria de Turismo***

- Identidade visual e sinalização turística da região (Consórcio Intermunicipal do Grande ABC)
- Fomento ao turismo – Juquitiba

#### ***Secretaria de Desenvolvimento Econômico, Ciência, Tecnologia e Inovação***

- Ampliação de recursos para as universidades estaduais
- Revitalização da USP
- Institutos de Pesquisas Tecnológicas - que a inovação seja feita com cuidado, que não seja usado os indicadores do PINTEC (baseado em entrevistas) e sim o ***Global Inovacion Index***
- Desenvolvimento Territorial Integrado com diversificação e inovação tecnológica



### ***Secretaria de Cultura***

- Virada Cultural Regional Paulista ABC (Consórcio Intermunicipal do Grande ABC)
- Implantação do Programa Fábricas de Cultura – Itaquaquecetuba

### ***Secretaria do Emprego e Relações do Trabalho***

- Implantação e manutenção de Observatório Regional do Emprego, Trabalho e Renda na Região do Grande ABC

### ***Secretaria de Desenvolvimento Social***

- Construção do Centro de Referência do Idoso (Consórcio Intermunicipal do Grande ABC).
- Ampliação dos Programas de transferência de renda – Família Cidadã (Consórcio Intermunicipal do Grande ABC)
- Ampliação das políticas de inclusão social, cidadania e diminuição das desigualdades sociais

### ***Secretaria da Educação***

- Ampliação do atendimento da educação básica e do ensino médio (22 mil vagas e 34 novas escolas) (Consórcio Intermunicipal do Grande ABC)
- Compartilhamento do atendimento do transporte de educação especial (Consórcio Intermunicipal do Grande ABC)
- Maior investimento nas escolas com atividades extracurriculares (período integral)
- Maior investimento na educação de base
- Educar para criatividade e para a inovação – Plano Regional





**Audiência Presencial PPA 2016 - 2019**  
**Votos da Região Metropolitana de São Paulo**  
**01/07/2015**

Acesso a serviços de saúde de qualidade	13
Educação Básica de qualidade para todos	17
Geração de oportunidades de trabalho, emprego e renda	13
Gestão pública eficiente, transparente e combate à corrupção	21
Melhoria nas estradas e na infraestrutura de transportes e logística	9
Preservação do meio ambiente e sustentabilidade da biodiversidade	12
Proteção contra o crime e a violência e êxito nas investigações	9
Qualificação para o trabalho e educação técnica e tecnológica	7
Acesso ao ensino superior público de qualidade	5
Acesso à moradia digna e melhorias urbanas	13
Melhoria da prestação dos serviços públicos	9
Proteção social e redução da pobreza	12
Acesso à água potável, coleta e tratamento de esgoto	12
Promoção da saúde e da qualidade de vida	9
Acesso a bens e serviços culturais, ao esporte e ao lazer	4
Fomento, geração e difusão da inovação científica e tecnológica	11
Recuperação de dependentes químicos	3
Fortalecimento da competitividade econômica do Estado de São Paulo	4
Sistema prisional seguro e preparação para a reintegração social	7
Expansão e modernização do transporte coletivo nas áreas metropolitanas	13
Equidade e promoção dos direitos humanos	3
Gestão de riscos e resposta a desastres naturais	2
<b>Total de Votos</b>	<b>208</b>





## RM VALE DO PARAÍBA E LITORAL NORTE



### **A AUDIÊNCIA**

**Presenças:** 67 pessoas assinaram a lista de presença.

**Perfil dos Presentes:** Subsecretário de Desenvolvimento Metropolitano, 11 municípios representados, vereadores, secretários e técnicos municipais, representantes da comunidade, entidades sociais, associação amigos de bairro, Instituto de Estudos Monteiro Lobato, jornalistas, entre outros.

**Ofícios:** Câmara Municipal de São José dos Campos (Vereadores Dulce Rita, Juvenil Silvério, Wagner Balieiro e Rogerio Cyborg), Câmara Municipal de Redenção da Serra (Vereadores Daniel Ap. Pereira e Geraldo Ap. da Silva) e Pesquisador Científico (SMA)

**Divulgação:** Presença da imprensa.

**Duração:** 02h. (10h30min às 12h30min).

### **PRINCIPAIS DEMANDAS**

O Quadro abaixo identifica as principais demandas que foram extraídas do conjunto das solicitações encaminhadas na APP (Audiência Pública Presencial) da região.

- Obras de infraestrutura rodoviária (pavimentação, recuperação, duplicação).
- Ampliação dos investimentos em segurança pública (efetivo, Delegacia, sede de Batalhão).
- Expansão dos serviços de saúde na área de oncologia.



## **A REGIÃO**

### **Panorama Regional**

*A Região Metropolitana do Vale do Paraíba e Litoral Norte compõe-se de 39 municípios<sup>23</sup>, que ocupam 16.268 km<sup>2</sup> ou 6,5% do território paulista. Sua infraestrutura de transportes é uma das mais importantes do país, é cortada pela Rodovia Presidente Dutra (BR-116) e pela malha ferroviária que fazem a ligação entre São Paulo e Rio de Janeiro. Além disso, é servida pelas Rodovias SP-50, que faz a ligação com o sul de Minas Gerais; SP-99 ou Rodovia dos Tamoios, que leva ao litoral Norte; e Carvalho Pinto, que atende as cidades da Região Metropolitana de São Paulo e do Vale do Paraíba, com conexão com a Rodovia D. Pedro I, que faz a ligação com Campinas e o interior do Estado.*

*A região possui dois portos, localizados no município de São Sebastião: o de São Sebastião, cujo canal é considerado um dos melhores do mundo, em termos de extensão e profundidade, e o da Petrobrás, que recebe derivados de petróleo, que são enviados, através de oleodutos, para o planalto.*

*A especificidade da ocupação regional – margeando o rio Paraíba do Sul e o eixo rodoviário que liga as áreas metropolitanas de São Paulo e do Rio de Janeiro – gerou uma "urbanização em rosário", onde se encontram São José dos Campos, Taubaté, Tremembé, Jacareí, Pindamonhangaba e Caçapava, caracterizada por um tímido processo de conurbação de estruturas urbanas, que seguiam o traçado da Via Dutra.*

*No chamado "Vale do Paraíba" se agrupam na calha do Rio Paraíba do Sul, onde se estruturou uma eficiente logística de transporte e oferta de mão de obra altamente especializada nas áreas bélica, tecnológica e automobilística. O Vale é cercado pela Serra da Mantiqueira, ao norte, onde se encontram os municípios de Campos de Jordão, São Bento do Sapucaí e Santo Antonio do Pinhal, e pela Serra do Mar e o litoral, ao sul, onde se encontram Ubatuba, Caraguatatuba, Ilhabela e São Sebastião.*

*O Litoral Norte do Estado de São Paulo compreende uma faixa litorânea de 161 km, da qual grande parte é abrangida pelo Parque Estadual da Serra do Mar. O conjunto de aspectos paisagísticos do Litoral Norte favorece atividades turísticas de cunho esportivo, passeios de barco e canoagem. São atividades relacionadas com a preservação da paisagem, aumentando significativamente a importância da Mata Atlântica como recurso turístico.*

<sup>23</sup> Os 39 municípios que compõem a RA de São José dos Campos são: Aparecida, Arapeí, Areias, Bananal, Caçapava, Cachoeira Paulista, Campos do Jordão, Canas, Caraguatatuba, Cruzeiro, Cunha, Guaratinguetá, Igaratá, Ilhabela, Jacareí, Jambuí, Lagoinha, Lavrinhas, Lorena, Monteiro Lobato, Natividade da Serra, Paraibuna, Pindamonhangaba, Piquete, Potim, Queluz, Redenção da Serra, Roseira, Santa Branca, Santo Antonio do Pinhal, São Bento do Sapucaí, São José do Barreiro, São José dos Campos, São Luís do Paraitinga, São Sebastião, Silveiras, Taubaté, Tremembé e Ubatuba.



## **Panorama Econômico**

*A região apresenta um panorama econômico diversificado. Na calha do Vale do Rio Paraíba do Sul, ao longo da Rodovia Presidente Dutra, existe um eixo dinâmico com municípios industrializados e com uma complexa infraestrutura urbana, mas, por outro lado, há, também, uma parcela composta por municípios cuja atividade econômica é centrada na agricultura de subsistência e nas atividades turísticas.*

*Os principais produtos agropecuários são o leite, a carne bovina e a produção de matrizes. Embora seja reduzida a expressão da agropecuária, devido à presença de solos montanhosos, o agronegócio tem condições de intensificar o desenvolvimento regional, sobretudo com a expansão de produtos que utilizem o diferencial geográfico e preservem o meio ambiente, como ocorreu com a fruticultura, que se expandiu em função das águas frias das montanhas, e o reflorestamento. São destaques as produções ligadas à cadeia alimentar, como frutas, doces, bebidas, laticínios e defumados.*

*A estrutura industrial da região é direcionada aos segmentos intensivos em capital e tecnologia. Grandes unidades foram implantadas, com destaque para empresas ligadas aos setores petroquímico, automobilístico, de telecomunicações, químico, bélico, farmacêutico e veterinário e, principalmente, o aeronáutico, que inclui a Embraer e todo o cluster aeronáutico e aeroespacial. A indústria de material de transportes, que inclui os complexos automobilístico e aeroespacial, ocupa a primeira posição em importância regional, seguida da indústria química.*

*O setor terciário teve um significativo desenvolvimento, induzido pelo crescimento da indústria, do emprego e da população. Há, na região, importantes Universidades (Univap, UNESP e Unip), centros e institutos de pesquisa, modernos serviços, rede de escolas, shopping centers e importantes centros atacadistas. No município de São José dos Campos, encontram-se o Instituto Tecnológico da Aeronáutica-ITA, ligado ao CTA, o Instituto Nacional de Pesquisas Espaciais-INPE, a Empresa Brasileira de Aeronáutica-Embraer e inúmeras empresas do setor aeronáutico, constituindo o maior polo de alta tecnologia voltado à pesquisa, ao desenvolvimento e à produção industrial aeroespacial.*

*As atividades de turismo se desenvolvem tanto na área litorânea, que tem grande parte do território abrangida pelo Parque Estadual da Serra do Mar, como na região serrana, aproveitando o clima e as paisagens das montanhas dos municípios de Campos de Jordão, São Bento do Sapucaí e Santo Antonio do Pinhal. Aparecida, a chamada "Cidade Santuário", atrai um dos maiores fluxos de romeiros do país. O turismo histórico e ecológico vem se desenvolvendo no chamado "Vale Histórico", cujo patrimônio foi construído durante os ciclos cafeeiro e aurífero.*



## **Audiências Públicas da LOA/2016**

### **Região Metropolitana do Vale do Paraíba e Litoral Norte**

**23/06/2015**

Na sequência apresenta-se a relação completa das demandas, que ao término da audiência presencial foram reunidas, consolidadas e encaminhadas às Secretarias do governo estadual, para consideração e análise de viabilidade de enquadramento em seus programas.

#### ***Secretaria da Fazenda***

- Equiparação entre PROACs Edital e ICMS
- Reajuste do Edital PROAC - ICMS
- Reforma do antigo posto da Fazenda Estadual, conhecido como “coletoria”, localizado na Praça Afonso Pena – São José dos Campos

#### ***Secretaria de Turismo***

- Construção de um ‘dique’ para conter a represa na frente da cidade – Redenção da Serra
- Apoio ao Turismo Histórico - regional
- Desenvolvimento do Turismo, aproveitando seu patrimônio natural, histórico e religioso, náutico e cultural, com criação de Polos de Turismo - regional
- Ações sustentáveis na área do Vale Histórico

#### ***Secretaria de Agricultura e Abastecimento***

- Fortalecimento dos Programas de apoio à Agricultura Familiar – Centro de Pesquisas – regional
- Reestruturação das Casas da Agricultura: pessoal e equipamentos – regional
- Conservação do solo – Melhoria do processo produtivo – leite/carne
- Fortalecimento dos programas da agricultura – Conservação do solo e da água
- Apoio ao proprietário rural para preservação das áreas nascente
- Inclusão da área da Agricultura nas Prioridades do PPA
- Ação integrada CATI / APTA/ ITESP – para combate da ocupação irregular rural
- Tratamento diferenciado à agricultura visando o combate o êxodo rural – fixação do homem no campo
- Aumento de pessoal (recursos humanos) na área de pesquisa – APTA



- Valorização do profissional – reconhecimento da carreira – especialização e formação para a área do Vale do Paraíba

### ***Secretaria de Cultura***

- Restauro da Igreja de Redenção da Serra, tombada pelo Condephaat – Redenção da Serra
- Restauração e reforma do prédio da antiga fábrica da Tecelagem Parayba e o Edifício Benedito Matarazzo – São José dos Campos.
- Recursos ao Programa de Ação Cultura (PROAC – Editais), de maneira a equilibrar o orçamento com o (PROAC – ICMS) - regional
- Criação de recursos para o Fundo Estadual de Cultura

### ***Casa Civil – Desenvolvimento Metropolitano***

- Aumento dos recursos destinados ao Fundo de Desenvolvimento Metropolitano – regional
- Otimização e planejamento do espaço físico da Tecelagem Parayba - Recuperação do patrimônio público (galpões caíram)

### ***Secretaria de Desenvolvimento Econômico, Ciência, Tecnologia e Inovação***

- Aumento de investimentos no Instituto Parque Tecnológico

### ***Secretaria de Logística e Transportes***

- Ações para melhorar o escoamento da produção agropecuária e o acesso ao Porto de São Sebastião - regional
- Melhoria e recuperação de estradas vicinais e da interligação entre municípios - regional
- Duplicação da rodovia Oswaldo Cruz e ligação com a Rodovia Tamoios - regional
- Pavimentação da estrada vicinal Redenção da Serra
- Pavimentação asfáltica e manutenção do trecho entre as estradas municipais Joel de Paula e Carvalho Pinto.
- Pavimentação das estradas vicinais em zonas rurais - regional
- Duplicação da SP-50 que liga São José dos Campos à Monteiro Lobato
- Pavimentação asfáltica, manutenção e implantação de ciclovias, do trecho da estrada Velha Rio / São Paulo, do Distrito de Eugenio de Melo até o viaduto do bairro Vista Verde – São José dos Campos



- Transformar em Estrada Parque as SP 247 – Estrada da Bocaina – São Sebastião Diniz de Moraes e a SP 68 – Silveiras a Bananal Vale Histórico
- Recapeamento e construção de acostamento da SP 062, no trecho de São José dos Campos, entre a General Motors do Brasil e o viaduto Santa Inês
- Construção da Via Jaguari (projeto pronto), ligando região do Altos de Santana e Empresa J. Macedo até o viaduto Via Norte
- Pavimentação asfáltica da estrada Vicinal Cajuru – Rod. dos Tamoios
- Pavimentação asfáltica da estrada municipal José Augusto Teixeira – Torrão de Ouro
- Construção de viaduto na Rodovia dos Tamoios para acesso ao bairro Recanto dos Tamoios e Fundação Casa
- Recapeamento da estrada municipal João Rodrigues de Souza que interliga os municípios de Redenção da Serra a Paraibuna

#### ***Secretaria de Meio Ambiente***

- Incentivo e apoio – reconhecimento da carreira, com aumento salarial – Institutos de Pesquisa – Instituto Florestal – Viveiro Florestal de Pindamonhangaba
- Investimento no Instituto de Hidrologia Florestal – Parque Estadual da Serra do Mar – Cunha
- Aumento de recursos financeiros e humanos nas instituições de pesquisa existentes no Vale do Paraíba, visando o fomento, geração e difusão da inovação científica e tecnológica. (Existem importantes trabalhos desenvolvidos pelo instituto Florestal na área de recursos hídricos, recuperação e conservação ambiental na região)

#### ***Secretaria de Saneamento e Recursos Hídricos***

- Ampliação dos investimentos em saneamento básico para garantir 100% de tratamento de esgoto, visando proteger o Rio Paraíba do Sul – regional
- Obras de ligação das Represas de Jaguari (Bacia do Rio Paraíba do Sul) e Atibainha (Sistema Cantareira)
- Investimentos para a recuperação do Rio Paraíba do Sul (desassoreamento, despoluição e recuperação da mata ciliar).

#### ***Secretaria da Educação***

- Construção de escola de Ensino Médio e Fundamental no Distrito de Eugenio de Melo- São Jose dos Campos
- Construção de escolas de Ensino Médio nos bairros Frei Galvão, Coqueiro, Jardim São José I e II e Santa Inês III - São José dos Campos





- Construção de Escola de Ensino Médio na região do Altos de Santana – São José dos Campos
- Reforma e ampliação da Escola Estadual Prof.<sup>a</sup> Dinorá Pereira Ramos Brito – São José dos Campos

### ***Secretaria de Desenvolvimento Social***

- Apoio ao Programa de prevenção ao uso de drogas - regional
- Apoio ao Programa de prevenção e tratamento ao alcoolismo contemplando a área rural – regional
- Ampliação do Bom Prato e instalação de segunda unidade na área central ou na Zona sul (Jardim Satélite)- São José dos Campos
- Implantação de Casa de Repouso para Terceira Idade

### ***Secretaria da Saúde***

- Construção de Clínica para tratamento de dependentes químicos – drogas e álcool.
- Apoio ao Programa de prevenção ao uso de drogas - regional
- Maior investimento na área Oncológica – tratamento integral e integrado – Santa Casa de São José dos Campos
- Instalação de UTI Oncológica na Santa Casa de São José dos Campos
- Melhorias do prédio do Hospital do Parque Industrial – São José dos Campos
- Construção do Hospital da Mulher – São José dos Campos
- Construção do Hospital da Criança – São José dos Campos
- Construção do Hospital para Terceira Idade – São José dos Campos
- Implantação de Centro de Referência de Transplante de Medula Óssea – São José dos Campos
- Implantação do CEO (Centro de Especialidade Odontológicas) e CER (Centro de Especialidade em Reabilitação) – regional

### ***Secretaria da Segurança Pública***

- Ampliação dos investimentos em Segurança Pública, especialmente do efetivo da Polícia Civil – regional
- Construção do Centro Integrado de Operações – 190 – Comando Emergência – COPOM para atender todos os municípios, com equipamentos de informática e vídeo monitoramento.
- Construção do 3º BAEP – Batalhão Especial de Polícia



- Construção de Batalhão – Jacareí
- Implantação de Base do Corpo de Bombeiros – Zona Norte de São José dos Campos
- Implantação de Delegacia de Polícia no Distrito de Eugenio de Melo – São José dos Campos
- Reforma das 1ª, 5ª, 6ª e 8ª Delegacias de Polícia de São José dos Campos
- Construção de novo Distrito Policial na Região do Putim e Região do Novo Horizonte – São José dos Campos
- Reforma do 5º Distrito Policial (Vila Tesouro) – São José dos Campos
- Implantação de Delegacia de Polícia na Região Sudeste – São José dos Campos
- Implantação de Base da Polícia Militar na Região Sudeste – São José dos Campos
- Construção de base da Polícia Militar no Bairro Urbanova, localizado na Região Oeste de São José dos Campos
- Aumento de efetivo da Polícia Militar – São José dos Campos
- Construção de Batalhão de Ação Especial da Polícia Militar – São José dos Campos
- Aumento da frota e equipamentos para a Polícia Militar e Corpo de Bombeiros – São José dos Campos
- Implantação de Posto da Polícia Ambiental no subdistrito de São Francisco Xavier – APA – São José dos Campos
- Aquisição de veículo para traslado de corpos, e contratação de pessoal para o período noturno do IML – São José dos Campos

#### ***Secretaria de Administração Penitenciária***

- Aumento de custeio para manutenção dos Programas
- Reintegração Social – dando oportunidade de trabalho e educação
- Readequação orçamentária de custeio para manutenção dos custodiados

#### ***Secretaria do Emprego e Relações do Trabalho***

- Ampliação de Programas e Cursos de Capacitação de RH para o mercado de trabalho – regional



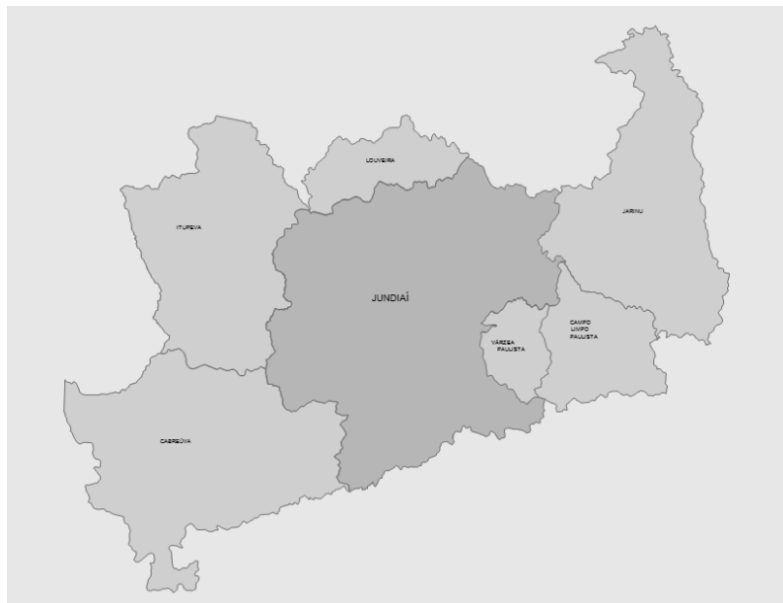
**Audiência Presencial PPA 2016 - 2019**  
**Votos da Região Metropolitana do Vale do Paraíba e Litoral Norte**  
**23/06/2015**

Acesso a serviços de saúde de qualidade	29
Educação Básica de qualidade para todos	28
Geração de oportunidades de trabalho, emprego e renda	25
Gestão pública eficiente, transparente e combate à corrupção	26
Melhoria nas estradas e na infraestrutura de transportes e logística	5
Preservação do meio ambiente e sustentabilidade da biodiversidade	21
Proteção contra o crime e a violência e êxito nas investigações	20
Qualificação para o trabalho e educação técnica e tecnológica	18
Acesso ao ensino superior público de qualidade	16
Acesso à moradia digna e melhorias urbanas	16
Melhoria da prestação dos serviços públicos	16
Proteção social e redução da pobreza	20
Acesso à água potável, coleta e tratamento de esgoto	24
Promoção da saúde e da qualidade de vida	16
Acesso a bens e serviços culturais, ao esporte e ao lazer	12
Fomento, geração e difusão da inovação científica e tecnológica	14
Recuperação de dependentes químicos	3
Fortalecimento da competitividade econômica do Estado de São Paulo	13
Sistema prisional seguro e preparação para a reintegração social	3
Expansão e modernização do transporte coletivo nas áreas metropolitanas	3
Equidade e promoção dos direitos humanos	7
Gestão de riscos e resposta a desastres naturais	1
<b>Total de Votos</b>	<b>336</b>





## AU JUNDIAÍ



### **A AUDIÊNCIA**

**Presenças:** 33 pessoas assinaram a lista de presença.

**Perfil dos Presentes:** Subsecretário de Desenvolvimento Metropolitano, 01 prefeito, 01 vice-prefeita, 09 municípios representados, Secretários e técnicos Municipais, vereadores, representantes da comunidade, jornalistas, entre outros.

**Ofícios:** Prefeitura Municipal de Campo Limpo Paulista

**Divulgação:** Presença da imprensa.

**Duração:** 02h. (10h30min às 12h30min).

### **PRINCIPAIS DEMANDAS**

O Quadro abaixo identifica as principais demandas que foram extraídas do conjunto das solicitações encaminhadas na APP (Audiência Pública Presencial) da região.

- Implantação de Plano de Saneamento para o Aglomerado Urbano de Jundiaí com a construção de microbarragens.
- Construção de alças de acesso na Rodovia Anhanguera – centros urbanos.
- Implantação e revitalização das Estações da CPTM.



## **A REGIÃO**

### ***Panorama Regional***

*O Aglomerado Urbano de Jundiaí (AUJ), criado em 2011, é formado por sete municípios, são eles: Jundiaí, Várzea Paulista, Campo Limpo Paulista, Jarinu, Louveira, Itupeva e Cabreúva. Apresenta urbanização contínua (conurbação) entre suas áreas urbanas, havendo uma expressiva integração econômica e funcional entre seus municípios.*

*A aglomeração urbana apresenta uma localização estratégica entre os dois maiores centros urbanos paulistas - Campinas e São Paulo. É um importante entrocamento rodoferroviário, apresentando fácil acesso aos aeroportos de Congonhas, Cumbica e Viracopos, além do Porto de Santos. Uma rede de distribuição de gás natural abrange grande parte do município-sede, Jundiaí, proveniente do gasoduto Bolívia-Brasil, que corta a aglomeração urbana. O transporte ferroviário de cargas é atendido pela antiga Santos-Jundiaí ou São Paulo Railway, atualmente sob concessão da MRS, que articula o interior do país a cidade de São Paulo e ao Porto de Santos.*

*As principais rodovias e estradas estaduais (SPs) que cortam Aglomeração Urbana de Jundiaí são a Rodovia Anhangüera (SP-330), Rodovia dos Bandeirantes (SP-348), que cortam Jundiaí, Louveira e Itupeva; Rodovia Dom Gabriel Paulino Bueno Couto (SP-300), cortando Jundiaí, Itupeva e Cabreúva; Rodovia Engenheiro Constâncio Cintra (SP-360), cortando Jundiaí, e a Rodovia Dom Pedro I (SP-65), cortando Jarinu.*

*Há outras rodovias de menor importância, com utilidade maior como ligação entre as cidades da aglomeração, como a Rodovia Vice-prefeito Hermenegildo Tonoli (SP-66/300), Rodovia Presidente Tancredo Neves (SP-322), Rodovia Edgard Máximo Zambotto (SP-354) e Rodovia Vereador Geraldo Dias (SP-322). Também possui fácil acesso ao Rodoanel Mário Covas, através do Sistema Anhangüera-Bandeirantes.*

*São ofertados serviços de transporte ferroviário passageiros na Linha 7 - Rubi, administrada pela Companhia Paulista de Trens Metropolitanos - CPTM, que dá acesso a todo o sistema metroferroviário da Grande São Paulo com uma única passagem. Quatro estações encontram-se na Aglomeração Urbana de Jundiaí: Jundiaí, Várzea Paulista, Campo Limpo Paulista e Botujuru (Campo Limpo Paulista).*

*Com a criação da aglomeração urbana, a responsabilidade por gerenciar e fiscalizar o transporte intermunicipal urbano na região passa da Artesp para a EMTU, como nas demais regiões metropolitanas.*



## **Panorama Econômico**

*O PIB do AUJ representa aproximadamente 3,0% do total estadual. Considerando-se a distribuição e participação do Valor Adicionado, por Setores de Atividade Econômica, o Setor de Serviços contribuiu com quase 2/3, seguido pela Indústria com pouco mais de 1/3 e a Agropecuária residualmente, da atividade econômica regional.*

*A Aglomeração Urbana de Jundiaí é uma região predominantemente industrial, com os municípios de Jundiaí e Louveira tendo perfil industrial com relevância estadual e os demais classificando-se com perfil industrial - exceto por Jarinu, com perfil de serviços. O município-sede destaca-se por sua indústria diversificada, relevando-se os setores de alimentos e bebidas, cerâmica, metalmecânica, autopeças, borracha, plásticos e embalagens.*

*A Região é um importante polo industrial e econômico do estado, contando com empresas de porte entre elas estão gigantes como Renault/Nissan, Frigor Hans, Parmalat, Coca-Cola, Ambev Sifco, Mahle, Siemens, Foxconn, Itaotec, Rexam, Akzo Nobel, Fidelity Information Services. As atividades dessas empresas multinacionais, no entanto, vêm sendo implantadas, diferentemente do que ocorria anteriormente, em cidades menores da rede regional de cidades, ampliando o fluxo migratório e imigratório para a região macrometropolitana.*

*Há uma boa infraestrutura educacional, com destaque a Escola Superior de Educação Física (ESEF), Faculdade de Medicina de Jundiaí (FMJ) e Centro Universitário Padre Anchieta. Também há unidades da UNIP, Faculdade Anhanguera, Faculdade Pitágoras, Faculdade de Ciências Gerenciais (FCG), Faculdade de Campo Limpo Paulista (FACCAMP).*

*Há ainda unidades vinculadas ao Centro Paula Souza, tais como a FATEC Jundiaí, ETEC Vasco Antônio Venchiarutti, ETEC Benedito Storani e ETEC de Campo Limpo. O Sistema S possui unidades do SENAI em Jundiaí e Campo Limpo Paulista, e uma unidade do SENAC em Jundiaí. O Instituto Agrônomo de Campinas (IAC) mantém uma unidade de pesquisa.*

*O Setor Terciário configura-se como expansão dos complexos metropolitanos da capital e de Campinas abrangendo uma enorme diversidade de sistemas de comercialização de bens e de serviços, onde se destacam os polos educacionais e o de serviços de saúde.*



## **Audiências Públicas da LOA/2016**

### **Agglomerado Urbano de Jundiaí**

**29/06/2015**

Na sequência apresenta-se a relação completa das demandas, que ao término da audiência presencial foram reunidas, consolidadas e encaminhadas às Secretarias do governo estadual, para consideração e análise de viabilidade de enquadramento em seus programas.

#### ***Secretaria de Turismo***

- Investimentos em Programas de incentivo ao turismo na AUJ (Serra do Japi e Circuito das Frutas)
- Incentivo à economia ecológica (valorização dos sítios ecológicos)
- Investimentos para potencializar o Roteiro dos Bandeirantes

#### ***Secretaria de Agricultura e Abastecimento***

- Investimento e valorização da Agricultura Familiar

#### ***Secretaria do Emprego e Relações do Trabalho***

- Qualificação reciclagem profissional – Cabreúva
- Geração de emprego e renda – PAT – Campo Limpo Paulista

#### ***Casa Civil – Desenvolvimento Metropolitano***

- Criação do Fundo de Desenvolvimento do Agglomerado Urbano de Jundiaí

#### ***Secretaria de Logística e Transportes***

- Ampliação do trevo rodoviário de acesso ao município de Louveira, localizado no km 71 da Rodovia Anhanguera (Louveira)
- Construção de alças de acesso na Rodovia Anhanguera entre Jundiaí-Louveira
- Construção de alças na estrada Hermegildo Tenório, entre Jundiaí/Itupeva
- Investimentos na marginal que liga Jundiaí a Campo Limpo Paulista e Várzea Paulista, junto ao Rio Jundiaí
- Pavimentação da estrada de Ivo Turucaia, Jardim Marajoara – ligação com Jundiaí
- Conclusão da passagem do túnel Botujuru

#### ***Secretaria de Transportes Metropolitanos***

- Implantação do Programa de Bilhete Único do transporte interurbano no AUJ.
- Apoio à implantação do trem suburbano Jundiaí / São Paulo e Jundiaí / Campinas





- Implantação e revitalização das estações da CPTM de Jundiaí / Francisco Morato
- Melhorias no transporte urbano - Jundiaí
- Revitalização das estações da CPTM
- Mobilidade urbana (transportes) – Jundiaí
- Conclusão da Estação “Botujuru”

#### ***Secretaria de Saneamento e Recursos Hídricos***

- Preservação das nascentes e do Rio Jundiaí.
- Plano de Saneamento para o Aglomerado Urbano de Jundiaí
- Construção de micro barragens – Itupeva

#### ***Secretaria da Habitação***

- Ampliação da oferta de unidades habitacionais nas áreas de submoradias – regional

#### ***Casa Civil***

- Desenvolvimento urbano – infraestrutura urbana – Campo Limpo Paulista
- Desenvolvimento urbano - pavimentação e drenagem da Av. Alfried Krupp – Campo Limpo Paulista

#### ***Secretaria da Saúde***

- Complementação das obras do Hospital Regional de Jundiaí
- Melhoria no atendimento do HC Jundiaí - regional
- Aquisição de ambulância – HC Jundiaí – regional

#### ***Secretaria da Educação***

- Extensão do Programa Escola de Período Integral em todas as escolas públicas
- Construção da Escola- creche Santa Lucia – Campos Limpo Paulista

#### ***Secretaria de Cultura***

- Recursos para reforma do cine Teatro Ayrton Senna – Campo Limpo Paulista

#### ***Secretaria de Justiça e Defesa da Cidadania***

- Construção do Fórum Regional

#### ***Secretaria de Desenvolvimento Social***

- Implantação do Centro de Atendimento ao Dependente de Droga



---

***Secretaria de Meio Ambiente***

- Apoio à instalação de um Consórcio Regional dos Municípios do AUJ para desenvolvimento de projeto regional de Resíduos Sólidos



**Audiência Presencial PPA 2016 - 2019**  
**Votos do Aglomerado Urbano de Jundiaí**  
**29/06/2015**

Acesso a serviços de saúde de qualidade	13
Educação Básica de qualidade para todos	8
Geração de oportunidades de trabalho, emprego e renda	11
Gestão pública eficiente, transparente e combate à corrupção	13
Melhoria nas estradas e na infraestrutura de transportes e logística	5
Preservação do meio ambiente e sustentabilidade da biodiversidade	9
Proteção contra o crime e a violência e êxito nas investigações	9
Qualificação para o trabalho e educação técnica e tecnológica	9
Acesso ao ensino superior público de qualidade	8
Acesso à moradia digna e melhorias urbanas	7
Melhoria da prestação dos serviços públicos	8
Proteção social e redução da pobreza	4
Acesso à água potável, coleta e tratamento de esgoto	11
Promoção da saúde e da qualidade de vida	8
Acesso a bens e serviços culturais, ao esporte e ao lazer	6
Fomento, geração e difusão da inovação científica e tecnológica	3
Recuperação de dependentes químicos	7
Fortalecimento da competitividade econômica do Estado de São Paulo	3
Sistema prisional seguro e preparação para a reintegração social	2
Expansão e modernização do transporte coletivo nas áreas metropolitanas	7
Equidade e promoção dos direitos humanos	1
Gestão de riscos e resposta a desastres naturais	0
<b>Total de Votos</b>	<b>152</b>







## **A REGIÃO**

### ***Panorama Regional***

*A Aglomeração Urbana de Piracicaba ocupa território de 6.998,15 quilômetros quadrados, contíguo à Região Metropolitana de Campinas, e está situada a apenas 152 quilômetros da Região Metropolitana de São Paulo, recebendo influências socioeconômicas destes dois importantes centros urbano-industriais.*

*Abrange 22 municípios<sup>24</sup> de uma das regiões mais desenvolvidas do Estado de São Paulo. A aglomeração é polarizada por Piracicaba e, secundariamente, por Limeira, Rio Claro e Araras, que possuem manchas urbanas interligadas pelas Rodovias Anhanguera, Bandeirantes e Washington Luiz, entre outras.*

*A região está inserida em um importante entroncamento rodoviário do estado de São Paulo, possuindo fácil acesso ao Porto de Santos, Grande São Paulo, Vale do Paraíba, Sorocaba, Campinas, regiões Nordeste, Noroeste e Central paulistas através da Rodovia do Açúcar, Rodovia dos Bandeirantes, Rodovia Anhanguera, Rodovia Washington Luís, entre outras. Também está na ponta ocidental da Hidrovia Tietê-Paraná.*

*Piracicaba, sede dessa unidade, polariza diretamente os municípios de Rio das Pedras, Saltinho, Águas de São Pedro, São Pedro, Charqueada, Iracemápolis, Rafard, Mombuca e Capivari, com os quais tem ligação funcional direta e um significativo processo de conurbação. Além disso, mantém intensos fluxos econômicos e de pessoas com Limeira, Rio Claro e Araras, cidades de porte médio na mesma unidade regional, Americana, Santa Barbara D'Oeste e Campinas, na Região Metropolitana de Campinas, Tietê e Sorocaba, na Região Metropolitana de Sorocaba e, numa abrangência macrorregional, com as próprias Regiões Metropolitanas de São Paulo e de Baixada Santista.*

*A localização desse agrupamento, por suas características ambientais – com a presença relevante de recursos hídricos estratégicos, que fazem parte de um espaço contínuo de interesse comum para a produção de água – e econômicas – impulsionadas pelo transporte hidroviário em expansão e investimentos no sistema viário e na área social.*

---

<sup>24</sup> É constituída pelos municípios de Águas de São Pedro, Analândia, Araras, Capivari, Charqueada, Conchal, Cordeirópolis, Corumbataí, Elias Fausto, Ipeúna, Iracemápolis, Leme, Limeira, Mombuca, Piracicaba, Rafard, Rio Claro, Rio das Pedras, Saltinho, Santa Gertrudes, Santa Maria da Serra e São Pedro.



## **Panorama Econômico**

*Piracicaba possui o maior PIB da região, seguido de Limeira e Rio Claro. A distribuição do valor adicionado por setor econômico nos municípios da Aglomeração indica que os segmentos mais relevantes são os de serviços e indústria sendo que o primeiro apresenta os maiores indicadores em quase todos os municípios.*

*O AUP apresenta um complexo industrial diversificado de tecnologia avançada com destaque para os setores metalmecânico, automobilístico, bebidas, alimentício, cerâmico e sucroalcooleiro.*

*Na agricultura ressaltam-se as culturas de cana-de-açúcar, citros, milho, mandioca e hortifrutigranjeiros e a pecuária. O Polo Nacional de Biocombustível, instalado na Esalq-USP, o Arranjo Produtivo Local do Alcool (APLA), o polo cerâmico, considerado o maior das Américas.*

*As estâncias hidrominerais e a “Rota da Cachaça” reforçam o turismo na região. São destaques Águas de São Pedro, estância hidromineral voltada à cura e lazer, Analândia, classificada como estância climática e São Pedro Estância, turística.*

*Outro aspecto econômico relevante é que diversos municípios que compõem a AU Piracicaba fazem parte da Rota da Cachaça, como: Analândia, Capivari, Charqueada, Conchal, Elias Fausto, Ipeúna, Mombuca, Piracicaba, Rio Claro, Rio das Pedras e São Pedro.*

*A Aglomeração Urbana de Piracicaba conta com universidades e faculdades de destaque: Universidade de São Paulo (Escola Superior de Agricultura Luiz de Queiroz), Universidade Metodista de Piracicaba, Universidade Estadual de Campinas (Faculdade de Odontologia de Piracicaba, Faculdade de Ciências Aplicadas e Faculdade de Tecnologia), Universidade Estadual Paulista “Júlio de Mesquita Filho” (Campus Rio Claro) e Universidade Federal de São Carlos (Campus Araras).*

*Destaca-se, ainda, o complexo educacional, comércio e serviços com grande grau de sofisticação e uma rede hospitalar de referência. O Setor Terciário tem acompanhado o grande crescimento dos centros urbanos, com grande diversificação e ampliação da oferta de shopping centers, hipermercados, lojas de conveniência e de serviços sofisticados.*



## **Audiências Públicas da LOA/2016**

### **Agglomerado Urbano de Piracicaba**

**25/06/2015**

Na sequência apresenta-se a relação completa das demandas, que ao término da audiência presencial foram reunidas, consolidadas e encaminhadas às Secretarias do governo estadual, para consideração e análise de viabilidade de enquadramento em seus programas.

#### ***Secretaria de Agricultura e Abastecimento***

- Ampliação do Programa “Melhor Caminho” em pequenos municípios

#### ***Secretaria de Turismo***

- Fortalecimento às atividades turísticas da região

#### ***Casa Civil***

- Desenvolvimento Urbano - Revitalização da Avenida Costa e Silva
- Desenvolvimento Urbano - Recapeamento de vias nos municípios de Limeira
- Criação de “Fundo de Compensação” para compensar as despesas do município com atividades do Governo do Estado.

#### ***Secretaria de Logística e Transportes***

- Construção de marginais, na Rodovia Anhanguera (SP 330), do km 130 ao km 148 (pista Norte e Sul) de Americana à Limeira
- Construção do trevo na Rodovia Anhanguera (SP 330) altura do km 131 (Bairro Jaguari), acesso Pista Sul (AUTOBAN)– Limeira
- Duplicação da Rodovia SP 151 que liga Iracemápolis à Limeira
- Apoio à implantação do Aeroporto Regional
- Duplicação do Viaduto Paulo Natal – Limeira
- Construção de trecho de estrada que ligue Ipeúna até o trecho de Tanquinho - Piracicaba, localizado na SP 127 com SP 151. (aproximadamente 21 km)
- Implantação do Aeroporto Regional – implantação em parceria Estado e Municípios





### ***Secretaria de Meio Ambiente***

- Aporte de recursos para programas de preservação ambiental e recursos hídricos.

### ***Secretaria de Saneamento e Recursos Hídricos***

- Expansão dos programas de saneamento básico
- Implantação de Estação de Tratamento de Esgoto Sanitário no Bairro Núcleo Urbano Lageado – Portal dos Nobres –Ipeúna
- Construção de Rede de Esgotos Sanitários no Bairro Núcleo Urbano Lageado – Portal dos Nobres –Ipeúna

### ***Secretaria da Habitação***

- Aumento da oferta de unidades habitacionais, incluindo os municípios pequenos.

### ***Secretaria da Segurança Pública***

- Aumento de equipamentos e efetivos na área de Segurança Pública – regional
- Aumento de efetivo, delegado, investigador e escrivão – Iracemápolis
- Melhorias nas estruturas físicas das delegacias – Iracemápolis
- Instalação do GAEP no Aglomerado Urbanos de Piracicaba

### ***Secretaria de Desenvolvimento Social***

- Apoio aos programas de tratamento de dependentes químicos (drogas e álcool) e aos seus familiares - regional

### ***Secretaria do Emprego e Relações de Trabalho***

- Implantação de programas de qualificação e reciclagem profissional – regional
- Aumento de recursos para o Programa Banco do Povo

### ***Secretaria da Saúde***

- Destinação de verbas para custeio do Hospital Regional de Piracicaba
- Aumento de recursos para custeio – solicitação dos prefeitos de Iracemápolis, Piracicaba, Indaiatuba
- Recursos para a Implantação e custeio do Hospital – Iracemápolis
- Criação de Consórcios Intermunicipais de Saúde – regional – Mombuca



- A “Judicialização da Saúde” Formar um conselho e assim saber de quem é a competência o custeio – Estado/ União / Município

### ***Secretaria da Educação***

- Apoio aos pequenos municípios para investimentos em educação.
- Estímulo à implantação de Escolas em Tempo Integral – regional
- Aumento de recursos para área da educação



**Audiência Presencial PPA 2016 - 2019**  
**Votos do Aglomerado Urbano de Piracicaba**  
**25/06/2015**

Acesso a serviços de saúde de qualidade	11
Educação Básica de qualidade para todos	5
Geração de oportunidades de trabalho, emprego e renda	8
Gestão pública eficiente, transparente e combate à corrupção	10
Melhoria nas estradas e na infraestrutura de transportes e logística	4
Preservação do meio ambiente e sustentabilidade da biodiversidade	8
Proteção contra o crime e a violência e êxito nas investigações	10
Qualificação para o trabalho e educação técnica e tecnológica	7
Acesso ao ensino superior público de qualidade	5
Acesso à moradia digna e melhorias urbanas	4
Melhoria da prestação dos serviços públicos	5
Proteção social e redução da pobreza	9
Acesso à água potável, coleta e tratamento de esgoto	7
Promoção da saúde e da qualidade de vida	10
Acesso a bens e serviços culturais, ao esporte e ao lazer	0
Fomento, geração e difusão da inovação científica e tecnológica	3
Recuperação de dependentes químicos	3
Fortalecimento da competitividade econômica do Estado de São Paulo	1
Sistema prisional seguro e preparação para a reintegração social	4
Expansão e modernização do transporte coletivo nas áreas metropolitanas	4
Equidade e promoção dos direitos humanos	1
Gestão de riscos e resposta a desastres naturais	1
<b>Total de Votos</b>	<b>120</b>